

www.B30-Oberschwaben.de

Große Straßenverkehrszählung 2005

Durchschnittliches, tägliches Verkehrsaufkommen der Bundesfernstraßenabschnitte in Deutschland nach täglichem Verkehrsaufkommen

Bericht Nr. 3

Fassung vom: 22.07.2008



Allgemeine Hinweise

Die Berichte dieser Schriftenreihe beruhen auf den Zahlenmaterialien des Bundesministeriums für Verkehr, Bau und Stadtentwicklung sowie Veröffentlichungen und Berichte der Bundesanstalt für Straßenwesen. Als Datengrundlage kamen der Bundesverkehrswegeplan 2003 in seiner Endfassung von 2004, die Straßenbauberichte 2003 bis 2006 sowie die Endergebnisse der großen Straßenverkehrszählung 2005 zum Einsatz. Alle Daten wurden mehrfach geprüft. Bei besonders kritischen Zahlen wurde zudem Kontakt mit den zuständigen Straßenbaubehörden bzw. Verwaltungen aufgenommen um Fehler zu vermeiden. Trotz allem kann keine Garantie auf die vollständige Richtigkeit übernommen werden.

Bezugsquellen

Die Berichte dieser Schriftenreihe können kostenlos von der Internetseite www.B30-Oberschwaben.de im Bereich "**Die Bundesstraße > Verkehrszahlen > Vergleiche**" heruntergeladen werden.

Die den Berichten zu Grunde liegenden Rohdaten können kostenlos von den Internetseiten www.bmvbs.de (**Bundesverkehrswegeplan** und **Straßenbauberichte**) und www.bast.de (**Ergebnisse der großen Straßenverkehrszählung 2005**) heruntergeladen werden. Die Ergebnisse der BAST können auch in Druckform bei www.nw-verlag.de bezogen werden.

Verkauf

Die Berichte dieser Schriftenreihe wurden von www.B30-Oberschwaben.de in monatelanger Arbeit erstellt und werden kostenlos abgegeben. Ein Verkauf ist daher nicht gestattet. Ist eine kostenlose Weitergabe nicht möglich, so ist lediglich eine Weitergabe unter Einziehung der dabei anfallenden Kosten möglich. Diese Kosten dürfen die tatsächlichen Kosten nicht übersteigen.

Copyright

Jedem wird das Recht eingeräumt von jedem Teil der Berichte beliebig viele Kopien zu erstellen und kostenlos weiterzugeben, vorausgesetzt www.B30-Oberschwaben.de wird als Urheber genannt. Es ist nicht gestattet diese Berichte oder Auszüge daraus als eigene Leistung auszugeben. Dies betrifft vor allem Schüler und Studenten.

Umschlagfoto

Bundesstraße 30 in Baden-Württemberg zwischen Untereschach und Ravensburg in Fahrtrichtung Ravensburg auf Höhe Torkenweiler und Abzweigung Mariatal.

Inhalt

Hinweise zu dieser Ausgabe	5
Methodik	7
Methodik der großen Straßenverkehrszählungen	7
Methodik der Streckenzuteilung zu Projekten im Bundesverkehrswegeplan	7
Methodik der Genauigkeit und mehrfache Fehlerprüfung	7
Abkürzungen	9
Allgemeine Abkürzungen	9
Abkürzungen der Bundesländer	9
Abkürzungen im Bezug auf die Bundesfernstraßenplanung	9
Verkehrszahlen Diagramme.....	13
Verkehrszahlen Tabelle.....	17

Hinweise zu dieser Ausgabe

In dieser zweiten Ausgabe von Juli 2008 haben sich fast keine Änderungen gegenüber der ersten Ausgabe von Juli 2007 ergeben.

Die Änderungen betreffen wenige Beschreibungstexte bei bestimmten Ortsumgehungsprojekten, da deren genaue Überprüfung erst im Juli 2008 nach rund 2 Jahren abgeschlossen werden konnte.

Zu den als Ortsumgehung markierten Projekten muss allerdings noch folgendes angemerkt werden: Nicht nur Strecken, die genau durch Orte führen sind mit "OU" gekennzeichnet, sondern auch jene, die von den geplanten Umgehungen mit betroffen sind. Darüber hinaus bedarf es im Bundesfernstraßenbau bei allen Projekten immer der genauen Betrachtung jedes einzelnen Projekts, was mit dieser Broschüre auch nicht möglich ist. Deshalb kann aus dem Inhalt dieser Broschüre in den meisten Fällen überhaupt nicht geschlossen werden, wie hoch das Verkehrsaufkommen in den zu entlastenden Orten nun ist und ob ein Projekt wirklich sinnvoll ist. Aus diesen Gründen und nach dem Abschluss der Projektprüfungen wurde eine weitere Broschüre veröffentlicht, die diesen Mangel nun behebt. Sie kann im Internet und folgender Adresse aufgerufen werden: http://www.B30-Oberschwaben.de/html/vergleiche_umgehungen.html. Darüber hinaus stehen die Zahlen auch in der Verkehrszahlendatenbank zum Abruf bereit: <http://www.B30-Oberschwaben.de/html/datenbank.html>. Diese Broschüre gibt nur Auskunft darüber wie hoch das Verkehrsaufkommen auf bestimmten Abschnitten im Bundesfernstraßennetz ist. Dies ist ihre einzige Aufgabe.

Methodik

Methodik der großen Straßenverkehrszählungen

Alle fünf Jahre finden in Deutschland auf fast allen Straßenabschnitten Zählungen des Verkehrsaufkommens statt. Diese Zählungen werden große Straßenverkehrszählungen genannt. Die letzte große Straßenverkehrszählung fand 2005 statt. Damit die gezählten Verkehrsaufkommen deutschlandweit vergleichbar sind gilt eine einheitliche Regelung (Methodik), die von allen Straßenbauämtern eingehalten werden muss.

2005 wurden so an unterschiedlichen Tagen Zählungen vorgenommen. Mit Hilfe eines aufwändigen mathematischen Verfahrens wurden die Zählergebnisse jeweils für die Strecken geltenden Jahresganglinientypen und Wochenganglinientyp hoch gerechnet und schließlich mit den Ganglinien der nächst gelegenen automatischen Dauerzählstelle abgestimmt. Nur dadurch ist es überhaupt möglich von wenigen Stunden Zählung auf ein ganzes Jahr zu schließen. Damit es bei diesem Verfahren zu keinen extremen Einzelergebnissen kommt, wurden von der Auswertung Ereignisse, wie Umleitungsverkehr ausgeschlossen und nur zur Zeiten mittlerer Verkehrsdichte gezählt. Die so erzielte Genauigkeit der Werte liegt bei nur wenigen Prozent Abweichung im Vergleich zu den Werten der automatischen Dauerzählstellen.

Da es sich bei den Ergebnissen von 2005 um durchschnittliche, tägliche Verkehrsstärken handelt, kann das tatsächliche Verkehrsaufkommen in manchen Monaten weit darüber liegen, in anderen dafür darunter.

Die in diesem Bericht genannten Zahlen geben die täglichen Durchschnittswerte wieder.

Methodik der Streckenzuteilung zu Projekten im Bundesverkehrswegeplan

In einigen der Berichte dieser Schriftenreihe werden zu Streckenabschnitten deren Einstufung(en) im Bundesverkehrswegeplan 2003 genannt. Dies betrifft vor allem Abschnitte, die durch Ortsumgehungen ersetzt werden sollen. Da nur Abschnitte vorliegen, kann eine Ortsumgehung mehrere Strecken gleichzeitig betreffen. Darüber hinaus werden im Bundesverkehrswegeplan 2003 auch ganze Abschnitte genannt, die eine Vielzahl von Strecken betreffen. Daher weicht die Anzahl der Projekte im Bundesverkehrswegeplan mit der Anzahl der als im Bundesverkehrswegeplan enthaltenen Strecken ab. Des weiteren wurden in den Berichten nur Strecken als im Bundesverkehrswegeplan befindlich markiert, wenn diese im April 2007 noch nicht fertiggestellt waren. Dies erklärt warum einige im Bundesverkehrswegeplan 2003 genannte Strecken nicht mehr aufgeführt sind. Eine weitere Besonderheit ist die Markierung als Ortsumgehung. Projekte, die als Ortsumgehung markiert sind wurden auch als solche gekennzeichnet, wenn nicht eindeutig ermittelt werden konnte, ob es sich wirklich um eine Ortsumgehung oder nur um einen Ausbau handelt. Zur Sicherheit wurden diese Projekte auch als Ortsumgehung markiert.

Methodik der Genauigkeit und mehrfache Fehlerprüfung

Bei der Aufstellung dieser Berichte wurde auf die Richtigkeit der genannten Projekte im Bundesverkehrswegeplan besonders geachtet. Dazu wurden diese zunächst sorgfältig eingetragen, anschließend noch einmal geprüft. Danach wurden diese vorläufigen Ergebnisse einer großen Personengruppe zur Prüfung vorgelegt, die sich allerdings hauptsächlich auf die Autobahnen beschränkte und nicht viel zu den Bundesstraßen beitrug. Für die Bundesstraßen erfolgte statt dessen eine erneute Prüfung anhand von Straßenkarten. In einem weiteren Schritt wurden alle Ortsumgehungsprojekte ab 16.000 Fahrzeugen im täglichen Durchschnitt mit Stand 2005 mit Satellitenkarten überprüft. Darüber hinaus wurden alle Ausbauprojekte mit Satellitenkarten überprüft. Dabei wurden unter anderem auch im Bundesverkehrswegeplan als Ortsumgehung geführte Strecken als "Neubau" gekennzeichnet, wenn sich herausstellte, dass es auf den genannten Abschnitten gar keine Ortsdurchfahrten gibt und bekannt war, dass diese noch nicht fertiggestellt wurden. Bei allen Projekten an

den Zweifel bestand, wurden die Bezeichnungen mit Bundesverkehrswegeplan übernommen. Projekte, die Orte betrafen, die nicht gefunden werden konnten, weder in Straßen- noch Satellitenkarten, wurden nur aufgenommen, wenn festgestellt werden konnte, wo diese ungefähr liegen. Des Weiteren wurden keine Projekte aufgenommen die bereits bis April 2007 fertiggestellt waren. In einem letzten Schritt wurde eine erneute Prüfung bei Projekten mit besonders kritischen und hohen Zahlen vorgenommen. Dazu wurde Kontakt mit den zuständigen Straßenbaubehörden bzw. Verwaltungen, Bundesbehörden und betroffenen Kommunen aufgenommen um Fehler zu vermeiden. Dies betraf vor allem Ortsumgehungsprojekte von Bundesstraßen, ab 20.000 Fahrzeugen im täglichen Durchschnitt mit Stand 2005. Trotz dieses enormen Aufwands, der Monate verschlang, können Fehler trotzdem nicht ausgeschlossen werden für das um Verständnis gebeten wird. Fehler dürfen daher gerne per E-Mail an die Adresse Webmaster@B30-Oberschwaben.de gemeldet werden.

Abkürzungen

In den Berichten dieser Schriftenreihe werden folgende Abkürzungen verwendet

Allgemeine Abkürzungen

BL Bundesland

Abkürzungen der Bundesländer

BW Baden-Württemberg
BY Bayern
BE Berlin
BB Brandenburg
HB Bremen
HH Hamburg
HE Hessen
MV Mecklenburg-Vorpommern
NI Niedersachsen
NW Nordrhein-Westfalen
RP Rheinland-Pfalz
SL Saarland
SN Sachsen
ST Sachsen-Anhalt
SH Schleswig-Holstein
TH Thüringen

Abkürzungen bei Verkehrszahlen

DTV Durchschnittliche, tägliche Verkehrsmenge, die 2005 ermittelt wurde. Zur Methodik wie die Ermittlung erfolgte und was DTV genau ist, kann im vorangegangenen Abschnitt "Methodik" nachgelesen werden.
DTSV Durchschnittliche, tägliche Schwerverkehrsmenge, die 2005 ermittelt wurde.
SV Durchschnittlicher, täglicher Schwerverkehr 2005. Unter Schwerverkehr werden alle Fahrzeuge mit einem Gesamtgewicht von über 3,5% Tonnen zusammengefasst.
SV% Prozentanteil des durchschnittlichen, täglichen Schwerverkehrs 2005.

Abkürzungen im Bezug auf die Bundesfernstraßenplanung

BVWP Bundesverkehrswegeplan. Ist ein Plan in dem alle Bundesverkehrswege enthalten sind, die neu bzw. ausgebaut werden sollen. Die Projekte im BVWP sind in die Kategorien VB, WB* und WB aufgeteilt.
BPL Bedarfsplan. Ist ein anderer Begriff für Bundesverkehrswegeplan.
IRP Investitionsrahmenplan. Ist ein Fünfjahresplan der festlegt, welche Verkehrswege in einem festgelegten Fünfjahreszeitraum realisiert oder fertiggestellt werden sollen oder mit welchen Maßnahmen mit dem Bau begonnen werden soll.
VB Vordringlicher Bedarf. Projekte, die im Bundesverkehrswegeplan mit der höchsten Stufe eingestuft sind und deren Verwirklichung, Fertigstellung oder Baubeginn bis 2015 geplant ist.
WB* Weiterer Bedarf mit Planungsrecht. Projekte im Bundesverkehrswegeplan, deren Verwirklichung bzw. Baubeginn vor 2015 unwahrscheinlich ist, allerdings geplant werden dürfen.
WB Weiterer Bedarf. Projekte, die im Bundesverkehrswegeplan als unbedeutend eingestuft sind, allerdings als baufähig gelten. Diese Projekte dürfen nicht geplant werden.

Die folgenden Abkürzungen können und werden gerne miteinander kombiniert. Beispiele finden sich nach den einzelnen Erklärungen.

02 Heute insgesamt NULL (0) Fahrstreifen, nach dem **Neubau** insgesamt ZWEI (2) Fahrstreifen.
Zum Beispiel: Bau einer normalen Ortsumgehung. Das ist eine Straße, die aus insgesamt zwei

- Fahrstreifen besteht und somit einen Fahrstreifen pro Richtung hat. Umgangssprachlich wird Fahrstreifen mit Fahrspur gleichgesetzt.
- 04 Heute insgesamt NULL (0) Fahrstreifen, nach dem **Neubau** insgesamt VIER (4) Fahrstreifen. Zum Beispiel: Bau einer autobahnähnlichen Ortsumgehung mit jeweils zwei Fahrstreifen pro Richtung.
- 24 Heute insgesamt ZWEI (2) Fahrstreifen, nach dem **Ausbau** insgesamt VIER (4) Fahrstreifen. Zum Beispiel Ausbau einer Bundesstraße zur Autobahn, die nach dem Ausbau jeweils zwei Fahrstreifen pro Richtung hat.
- 46 Heute insgesamt VIER (4) Fahrstreifen, nach dem **Ausbau** insgesamt SECHS (6) Fahrstreifen. Zum Beispiel Ausbau einer Autobahn von zwei Fahrstreifen pro Richtung auf drei Fahrstreifen pro Richtung.
- 68 Heute insgesamt SECHS (6) Fahrstreifen, nach dem **Ausbau** insgesamt ACHT (8) Fahrstreifen. Zum Beispiel Ausbau einer Autobahn von drei Fahrstreifen pro Richtung auf vier Fahrstreifen pro Richtung.
- 48 Heute insgesamt VIER (4) Fahrstreifen, nach dem **Ausbau** insgesamt ACHT (8) Fahrstreifen. Zum Beispiel Ausbau einer Autobahn von zwei Fahrstreifen pro Richtung auf vier Fahrstreifen pro Richtung.

Die Liste lässt sich noch beliebig fortsetzen. Entscheidend ist, dass die erste Zahl die Anzahl der heutigen Fahrstreifen angibt, die zweite die Anzahl der Fahrstreifen nach dem Neu- oder Ausbau.

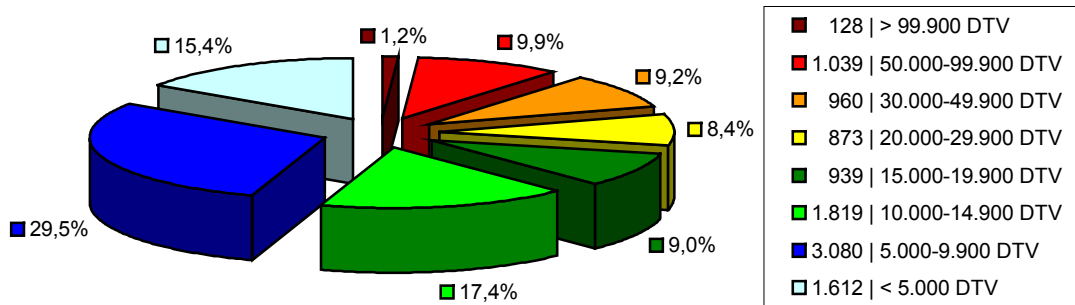
- KK Heute keine Standstreifen, nach dem Bau ebenfalls keine.
- KB Heute keine Standstreifen, nach dem Bau Standstreifen auf beiden Seiten.
- KL Heute keine Standstreifen, nach dem Bau Standstreifen nur auf der linken Seite.
- KR Heute keine Standstreifen, nach dem Bau Standstreifen nur auf der rechten Seite.
- BK Heute beidseitige Standstreifen, nach dem Bau sind keine Standstreifen mehr vorhanden.

Die Liste lässt sich noch beliebig fortsetzen. Entscheidend ist, dass der erste Buchstabe angibt ob und wie heute Standstreifen angelegt sind (K [keine], B [beidseitig], L [links], R [rechts]) und mit dem zweiten angegeben wird wie nach dem Neu- oder Ausbau die Standstreifen angelegt sein werden.

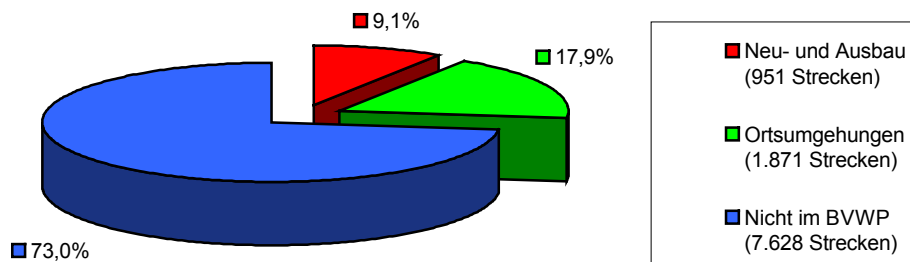
- 02KB Dies ist eine Kombination aus den vorangegangenen Abkürzungen 02 und KK. Dies bedeutet, dass eine neue Straße auf einer neuen Trasse (0) gebaut werden soll, welche nach dem Bau insgesamt zwei (2) Fahrstreifen haben wird, also eine pro Richtung. Das (K) gibt an, dass heute keine Standstreifen vorhanden sind, nach dem Bau werden beidseitige Standstreifen (B) vorhanden sein.
- 04KB Dies ist eine Kombination aus den vorangegangenen Abkürzungen 04 und KB. Dies bedeutet, dass eine neue autobahnähnliche Straße auf einer neuen Trasse (0) gebaut werden soll, welche nach dem Bau insgesamt vier (4) Fahrstreifen haben wird, also zwei pro Richtung. Das (K) gibt an, dass an der heutigen Trasse keine Standstreifen vorhanden sind, nach dem Bau wird es an der neuen Trasse beidseitige Standstreifen (B) geben.
- 24KB Dies ist eine Kombination aus den vorangegangenen Abkürzungen 24 und KB. Dies bedeutet, dass eine vorhandene Straße mit insgesamt zwei Fahrstreifen (2), also einer pro Richtung, auf insgesamt vier Fahrstreifen (4), also zwei pro Richtung, ausgebaut werden soll. Ein solcher Ausbau erfolgt normalerweise mit baulicher Trennung der Richtungsfahrbahnen, also autobahnähnlich. Das (K) gibt an, dass heute keine Standstreifen zur Verfügung stehen, nach dem Ausbau wird es beidseitige Standstreifen (B) geben. Dies ist der letzte Beweis, dass eine Straße autobahnähnlich ausgebaut werden soll.

Verkehrszahlen Diagramme

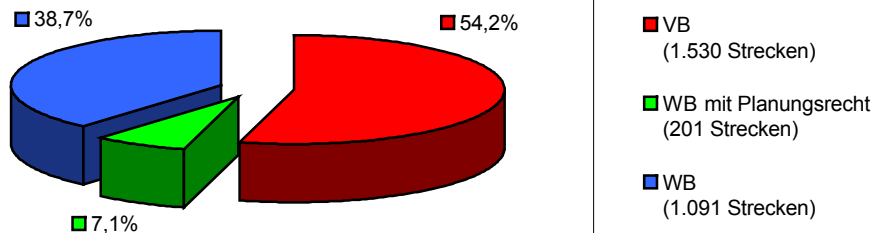
Große Straßenverkehrszählung 2005 - Strecken im Bundesstraßen- und Bundesautobahnnetz (Bundesfernstraßennetz) der Bundesrepublik Deutschland nach durchschnittlicher, täglicher Verkehrsstärke (DTV)



Neu- und Ausbaubedürftigkeit (Bundesverkehrswegeplanung)



Aufteilung der Strecken im Bundesverkehrswegeplan



Insgesamt wurden 10.450 Strecken von deutschen Bundesstraßen und Bundesautobahnen erfasst. Diese bilden fast das gesamte Bundesfernstraßennetz in Deutschland ab. Nur auf wenigen Strecken wurde nicht gezählt.

Knapp die Hälfte dieser Fernstraßenabschnitte (44,9%) haben ein Verkehrsaufkommen von unter 10.000 Fahrzeugen im täglichen Durchschnitt. Ganze 71,3% aller Strecken haben ein Verkehrsaufkommen von unter 20.000 Fahrzeugen im täglichen Durchschnitt. Lediglich 1,2% aller Strecken haben ein durchschnittliches, tägliches Verkehrsaufkommen ab 100.000 Fahrzeugen und entfallen ausnahmslos auf die Bundesautobahnen. Auffällig ist der Bereich von 1 bis 14.900 Fahrzeugen im täglichen Durchschnitt (62,3%). Demnach liegt die normale, durchschnittliche, tägliche Verkehrsbelastung aller deutschen Bundesfernstraßen in diesem Bereich.

Für 7.628 Strecken (73,0%) besteht kein Aus- bzw. Neubaubedarf oder sind nicht im Bundesverkehrswegeplan angemeldet. Auf 951 (9,1%) Strecken ist ein Neu- und Ausbau vorgesehen. 1.871 Strecken (17,9%) sind vom Bau von Ortsumgehungen betroffen.

Die 2.822 (27,0%) im Bundesverkehrswegeplan enthaltenen Strecken gliedern sich zu 54,2 % (1.530) in Strecken des Vordringlichen Bedarfs, 38,7% (1.091) in Strecken des Weiteren Bedarfs und 7,1 % (201) in Strecken des Weiteren Bedarfs mit Planungsrecht.

Hinweis: Die Prozentwerte wurden mathematisch auf eine Nachkommastelle gerundet. Unter Umständen ist es möglich, dass daher die Summe der Prozentwerte knapp über oder unter 100% liegt. Dieses Problem lässt sich nicht beheben, ohne die Statistik unbrauchbar zu machen.

Verkehrszahlen Tabelle

Nr	Rang	Straße	BL	Infos	DTV	SV (SV%)	BVWP
1	1	A 100	BE	Von: AD Dreieck Funkturm (A 115) Nach: AS Kurfürstendamm (12) Zählstelle: 3545 2003	191.400	7.465 (3,9%)	
2	2	A 100	BE	Von: AS Kaiserdamm (7) Nach: AD Dreieck Funkturm (A 115) Zählstelle: 3445 0037	181.500	8.712 (4,8%)	
3	3	A 100	BE	Von: AD Dreieck Charlottenburg (A 111) Nach: AS Kaiserdamm (7) Zählstelle: 3445 2005	176.700	7.952 (4,5%)	
4	4	A 100	BE	Von: AS Kurfürstendamm (12) Nach: AS Schmargendorf (14) Zählstelle: 3545 0039	167.700	6.876 (4,1%)	
5	5	A 3	NW	Von: AS Köln-Dellbrück (26) Nach: AK Kreuz Köln-Ost (A 4) Zählstelle: 5008 2102	165.000	- (-)	VB 48BB
6	6	A 100	BE	Von: AS Innsbrucker Platz (17) Nach: AK Kreuz Schöneberg (A 103/B1) Zählstelle: 3546 0044	160.500	6.260 (3,9%)	
7	7	A 3	NW	Von: AS Köln-Mülheim (25) Nach: AS Köln-Dellbrück (26) Zählstelle: 5008 2101	158.000	- (-)	VB 48BB
8	8	A 3	NW	Von: AK Kreuz Leverkusen (A 1) Nach: AS Leverkusen (24) Zählstelle: 4908 5676	152.400	16.307 (10,7%)	VB 68BB
9	9	A 5	HE	Von: AK Frankfurter Kreuz (Tkn A 3) Nach: AS Zeppelinheim (23) Zählstelle: 5917 0824	150.700	12.810 (8,5%)	
10	10	A 100	BE	Von: AS Alboinstraße (19) Nach: AS Tempelhofer Damm (20) Zählstelle: 3546 0046	148.400	6.084 (4,1%)	
11	11	A 100	BE	Von: AS Schmargendorf (14) Nach: AS Wexstraße (16) Zählstelle: 3546 2006	145.200	6.244 (4,3%)	
12	12	A 5	HE	Von: AS Frankfurt-Niederrad (21) Nach: AS Frankfurt-Flughafen-Nord (22) Zählstelle: 5917 0923	144.900	9.998 (6,9%)	
13	13	A 3	NW	Von: AK Kreuz Köln-Ost (A 4) Nach: AD Dreieck Köln-Heumar (A 4) Zählstelle: 5008 5672	144.400	17.472 (12,1%)	
14	13	A 3	NW	Von: AS Leverkusen (24) Nach: AS Köln-Mülheim (25) Zählstelle: 4908 5004	144.400	16.317 (11,3%)	VB 68BB
15	14	A 100	BE	Von: AS Wexstraße (16) Nach: AS Innsbrucker Platz (17) Zählstelle: 3546 0043	144.100	6.052 (4,2%)	
16	15	A 3	NW	Von: AK Kreuz Ratingen-Ost (A 44) Nach: AS Mettmann (18) Zählstelle: 4707 2101	143.800	11.360 (7,9%)	
17	16	A 7	HH	Von: AD Dreieck Hamburg-Nordwest (A 23) Nach: AS Hamburg-Stellingen (26) Zählstelle: 2325 2229	137.700	14.596 (10,6%)	VB 68BB

Nr	Rang	Straße	BL	Infos	DTV	SV (SV%)	BVWP
18	17	A 100	BE	Von: AK Kreuz Schöneberg (A 103/B1) Nach: AS Alboinstraße (19) Zählstelle: 3546 0045	136.500	5.324 (3,9%)	
19	18	A 5	HE	Von: AS Frankfurt-Westhafen (20) Nach: AS Frankfurt-Niederrad (21) Zählstelle: 5917 0930	135.600	11.797 (8,7%)	
20	19	A 3	HE	Von: AS Frankfurt-Süd (51) Nach: AK Offenbacher Kreuz (Tkn A 661) Zählstelle: 5918 0857	134.300	14.236 (10,6%)	
21	20	A 8	BW	Von: AD Dreieck Leonberg (Tkn A 81) Nach: AS Leonberg-Ost (50) Zählstelle: 7220 1074	133.000	17.955 (13,5%)	WB 68KB
22	21	A 5	HE	Von: AK Bad Homburger Kreuz (A 661) Nach: AK Nordwestkreuz Frankfurt a. Main (A 66) Zählstelle: 5817 6821	132.500	12.455 (9,4%)	VB 68BB
23	22	A 5	HE	Von: AK Westkreuz Frankfurt a. Main (A 648) Nach: AS Frankfurt-Westhafen (20) Zählstelle: 5817 0823	131.500	10.783 (8,2%)	
24	23	A 9	BY	Von: AS Eching (69) Nach: AS Garching-Nord (70) Zählstelle: 7735 9061	131.000	- (-)	
25	24	A 8	BW	Von: AS Leonberg-Ost (50) Nach: AK Kreuz Stuttgart (A 81) Zählstelle: 7220 1073	130.100	20.556 (15,8%)	WB 68KB
26	25	A 5	HE	Von: AS Friedberg (16) Nach: AK Bad Homburger Kreuz (A 661) Zählstelle: 5717 0820	130.000	13.000 (10,0%)	VB 68BB
27	26	A 100	BE	Von: AS Oberlandstraße (21) Nach: AS Gradestraße (22) Zählstelle: 3546 2009	129.400	6.470 (5,0%)	
28	27	A 2	NI	Von: AS Hannover-Herrenhausen (42) Nach: AD Dreieck Hannover-West (A 352) Zählstelle: 3523 0114	129.000	18.576 (14,4%)	WB 68BB
29	28	A 40	NW	Von: AD Dreieck Essen-Ost (A 52) Nach: AS Essen-Frillendorf (26) Zählstelle: 4508 5681	128.600	9.388 (7,3%)	
30	29	A 3	NW	Von: AS Mettmann (18) Nach: AK Kreuz Hilden (A 46) Zählstelle: 4807 5655	128.300	14.370 (11,2%)	
31	30	A 3	NW	Von: AS Opladen (22) Nach: AK Kreuz Leverkusen (A 1) Zählstelle: 4908 5003	127.900	14.069 (11,0%)	
32	31	A 3	HE	Von: AS Obertshausen (53) Nach: AS Hanau (54) Zählstelle: 5919 6859	127.300	12.348 (9,7%)	VB 68BB
33	32	A 3	HE	Von: AK Frankfurter Kreuz (Tkn A 5) Nach: AS Frankfurt-Süd (51) Zählstelle: 5917 0872	127.000	12.827 (10,1%)	
34	33	A 5	BW	Von: AS Karlsruhe-Mitte (45) Nach: AD Dreieck Karlsruhe (A 8) Zählstelle: 7016 1022	125.700	18.478 (14,7%)	WB 68KB

Nr	Rang	Straße	BL	Infos	DTV	SV (SV%)	BVWP
35	34	A 66	HE	Von: AS F-Höchst (16) Nach: AS Eschborn (17) Zählstelle: 5817 0891	124.000	4.960 (4,0%)	
36	35	A 3	HE	Von: AS Frankfurt-Flughafen (50) Nach: AK Frankfurter Kreuz (Tkn A 5) Zählstelle: 5917 0855	123.800	15.351 (12,4%)	VB 68BB
37	36	A 7	HH	Von: AS Hamburg-Stellingen (26) Nach: AS Hamburg-Volkspark (27) Zählstelle: 2425 0020	123.700	11.133 (9,0%)	VB 68KB
38	37	A 3	HE	Von: AD Mönchhof-Dreieck (Tkn A 67) Nach: AS Kelsterbach (49) Zählstelle: 5917 6854	122.200	15.397 (12,6%)	VB 68BB
39	38	A 111	BE	Von: AS Flughafen Tegel (11) Nach: AS Heckerdamm (12) Zählstelle: 3445 0058	121.500	4.982 (4,1%)	
40	39	A 81	BW	Von: AK Kreuz Stuttgart (A 8/A 831) Nach: AS Sindelfingen-Ost (21) Zählstelle: 7220 1011	120.500	9.279 (7,7%)	
41	40	A 5	HE	Von: AD Dreieck Darmstadt (Tkn A 672) Nach: AK Darmstädter Kreuz (Tkn A 67) Zählstelle: 6117 0945	119.800	17.012 (14,2%)	
42	41	A 5	HE	Von: AK Nordwestkreuz Frankfurt a. Main (A 66) Nach: AK Westkreuz Frankfurt a. Main (A 648) Zählstelle: 5817 0822	119.300	12.407 (10,4%)	VB 68BB
43	42	A 3	NW	Von: AK Kreuz Hilden (A 46) Nach: AS Solingen (20) Zählstelle: 4807 5657	119.100	13.577 (11,4%)	
44	43	A 1	HH	Von: AK Kreuz Hamburg-Süd (Tkn A 255) Nach: AS Hamburg-Stillhorn (37) Zählstelle: 2526 0015	119.000	- (-)	WB 68BB
45	43	A 100	BE	Von: AS Tempelhofer Damm (20) Nach: AS Oberlandstraße (21) Zählstelle: 3546 0047	119.000	5.712 (4,8%)	
46	44	A 3	NW	Von: AS Solingen (20) Nach: AK Kreuz Langenfeld (A 542) Zählstelle: 4807 2114	118.700	11.870 (10,0%)	
47	45	A 3	NW	Von: AK Kreuz Oberhausen-West (A 42) Nach: AS Oberhausen-Lirich (13) Zählstelle: 4506 5667	117.700	15.890 (13,5%)	
48	45	A 4	NW	Von: AK Kreuz Köln-Süd (A 555) Nach: AS Köln-Poll (13) Zählstelle: 5107 5049	117.700	13.536 (11,5%)	
49	46	A 8	BW	Von: AK Kreuz Stuttgart (A 81) Nach: AS Stuttgart-Möhringen (52a) Zählstelle: 7220 1072	117.400	9.862 (8,4%)	WB 68BB
50	47	A 7	HH	Von: AS Hamburg-Othmarschen (29) Nach: AS Hamburg-Waltershof (30) Zählstelle: 2425 2214	117.100	12.413 (10,6%)	
51	48	A 1	NW	Von: AS Köln-Lövenich (103) Nach: AK Kreuz Köln-West (Tkn A 4) Zählstelle: 5007 5683	117.000	- (-)	VB 46BB

Nr	Rang	Straße	BL	Infos	DTV	SV (SV%)	BVWP
52	49	A 1	NW	Von: AK Kreuz Leverkusen-West (A 59) Nach: AS Köln-Niehl (100) Zählstelle: 4907 2104	116.500	12.815 (11,0%)	
53	50	A 8	BY	Von: AK Kreuz München-Süd (A 99) Nach: AS Hofoldinginger Forst (96) Zählstelle: 8036 9016	116.200	11.388 (9,8%)	WB 68BB
54	51	A 111	BE	Von: AS Saatwinkler Damm (10) Nach: AS Flughafen Tegel (11) Zählstelle: 3445 0057	116.000	- (-)	
55	51	A 111	BE	Von: AS Kurt-Schumacher-Damm (9) Nach: AS Saatwinkler Damm (10) Zählstelle: 3445 2008	116.000	7.888 (6,8%)	
56	52	A 4	NW	Von: AS Köln-Poll (13) Nach: AK Kreuz Köln-Gremberg (A 559) Zählstelle: 5008 2110	115.000	- (-)	
57	52	A 57	NW	Von: AS Chorweiler (27) Nach: AK Kreuz Köln-Nord (Tkn A 1) Zählstelle: 4907 2102	115.000	- (-)	VB 46BB
58	53	A 99	BY	Von: AS Aschheim/Ismaning (14) Nach: AS Kirchheim b. München (15) Zählstelle: 7836 9211	114.900	16.775 (14,6%)	
59	54	A 46	NW	Von: AK Kreuz Hilden (Tkn A 3) Nach: AS Hilden (28) Zählstelle: 4807 5023	114.600	12.262 (10,7%)	
60	55	A 2	NI	Von: AS Wunstorf-Luthe (40) Nach: AS Garbsen (41) Zählstelle: 3523 0111	114.400	17.618 (15,4%)	
61	56	A 3	NW	Von: AK Kreuz Langenfeld (A 542) Nach: AS Opladen (22) Zählstelle: 4807 5033	114.000	12.882 (11,3%)	
62	56	A 66	HE	Von: AS Kelkheim (15) Nach: AS F-Höchst (16) Zählstelle: 5817 0887	114.000	4.788 (4,2%)	
63	57	A 99	BY	Von: AK Kreuz München-Nord (A 9) Nach: AS Aschheim/Ismaning (14) Zählstelle: 7735 9010	113.300	17.901 (15,8%)	
64	58	A 7	HH	Von: AS Hamburg-Bahrenfeld (28) Nach: AS Hamburg-Othmarschen (29) Zählstelle: 2425 6065	113.000	- (-)	VB 68KB
65	59	A 9	BY	Von: AS Garching-Süd (71) Nach: AK Kreuz München-Nord (A 99) Zählstelle: 7735 9115	112.500	8.213 (7,3%)	
66	60	A 99	BY	Von: AS Kirchheim b. München (15) Nach: AK Kreuz München-Ost (A 94) Zählstelle: 7836 9212	112.300	16.508 (14,7%)	
67	61	A 7	HH	Von: AS Hamburg-Volkspark (27) Nach: AS Hamburg-Bahrenfeld (28) Zählstelle: 2425 4251	111.800	11.292 (10,1%)	VB 68KB
68	62	A 9	BY	Von: AS Garching-Nord (70) Nach: AS Garching-Süd (71) Zählstelle: 7735 9062	111.700	8.154 (7,3%)	

Nr	Rang	Straße	BL	Infos	DTV	SV (SV%)	BVWP
69	63	A 7	HH	Von: AS Hamburg-Waltershof (30) Nach: AS Hamburg-Moorburg (31) Zählstelle: 2525 0023	110.900	13.641 (12,3%)	VB 68BB
70	63	A 52	NW	Von: AD Dreieck Breitscheid (Tkn A 524) Nach: AK Kreuz Breitscheid (Tkn A 3) Zählstelle: 4607 5637	110.900	5.989 (5,4%)	
71	64	A 57	NW	Von: AS Neuss-Reuschenberg (21) Nach: AS Neuss-Hafen (22) Zählstelle: 4806 5670	110.800	12.520 (11,3%)	
72	65	A 81	BW	Von: AS Ludwigsburg-Süd (16) Nach: AS Stuttgart-Zuffenhausen (17) Zählstelle: 7120 1090	110.700	10.406 (9,4%)	
73	66	A 1	HB	Von: AS Bremen-Hemelingen (55) Nach: AS Bremen-Arsten (56) Zählstelle: 2919 2401	109.700	17.881 (16,3%)	WB 68BB
74	66	A 5	HE	Von: AS Ober-Mörlen (14) Nach: AS Friedberg (16) Zählstelle: 5618 0827	109.700	11.628 (10,6%)	WB* 68BB
75	67	A 5	BW	Von: AS Bruchsal (42) Nach: AS Karlsruhe-Durlach (44) Zählstelle: 6916 1021	109.400	15.207 (13,9%)	WB 68KB
76	67	A 3	NW	Von: AS Duisburg-Wedau (15) Nach: AK Kreuz Breitscheid (A 52) Zählstelle: 4607 5638	109.400	12.690 (11,6%)	
77	68	A 59	NW	Von: AD Dreieck Sankt Augustin-West (A 560) Nach: AD Dreieck Beuel (A 565) Zählstelle: 5208 5628	108.600	7.276 (6,7%)	VB 48BK
78	69	A 3	NW	Von: AS Oberhausen-Lirich (13) Nach: AK Kreuz Kaiserberg (A 40) Zählstelle: 4506 2105	108.500	16.167 (14,9%)	
79	70	A 8	BW	Von: AS Stuttgart-Degerloch (52b) Nach: AS Stuttgart-Plieningen (53b) Zählstelle: 7321 1001	108.400	11.490 (10,6%)	WB 68BB
80	71	A 4	NW	Von: AS Containerbahnhof Köln-Eifeltor (11b) Nach: AK Kreuz Köln-Süd (A 555) Zählstelle: 5107 2104	108.300	11.805 (10,9%)	
81	72	A 40	NW	Von: AS Essen-Kray (27) Nach: AS Gelsenkirchen-Süd (28) Zählstelle: 4508 5037	108.000	- (-)	
82	73	A 66	HE	Von: AS Wiesbaden-Erbenheim (6) Nach: AS Wiesbaden-Nordenstadt (7) Zählstelle: 5915 6902	107.800	5.174 (4,8%)	
83	74	A 661	HE	Von: AS Offenbach-Kaiserlei (15) Nach: AS Offenbach-Taunusring (16) Zählstelle: 5918 0953	107.700	8.401 (7,8%)	
84	75	A 3	NW	Von: AK Kreuz Breitscheid (A 52) Nach: AK Kreuz Ratingen-Ost (A 44) Zählstelle: 4607 5065	107.400	11.492 (10,7%)	
85	76	A 7	HE	Von: AD Kirchheimer Dreieck (A 4) Nach: AS Kirchheim (87) Zählstelle: 5123 6809	107.000	32.956 (30,8%)	

Nr	Rang	Straße	BL	Infos	DTV	SV (SV%)	BVWP
86	77	A 40	NW	Von: AS Bochum-Dückerweg (31) Nach: AS Bochum-Stahlhausen (32) Zählstelle: 4508 5113	106.200	9.027 (8,5%)	VB 46BB
87	78	A 3	NW	Von: AS Oberhausen-Holten (11) Nach: AK Kreuz Oberhausen-West (A 42) Zählstelle: 4506 5665	106.000	- (-)	
88	78	A 4	NW	Von: AK Kreuz Köln-Ost (A 3) Nach: AS Köln-Merheim (17) Zählstelle: 5008 2104	106.000	- (-)	WB 46BB
89	79	A 2	NI	Von: AS Garbsen (41) Nach: AS Hannover-Herrenhausen (42) Zählstelle: 3523 0112	105.900	17.579 (16,6%)	
90	80	A 3	NW	Von: AK Kreuz Oberhausen (A 2) Nach: AS Oberhausen-Holten (11) Zählstelle: 4406 5070	105.800	17.034 (16,1%)	
91	81	A 2	NI	Von: AD Dreieck Hannover-West (A 352) Nach: AS Hannover/Langenhagen (44) Zählstelle: 3524 0116	105.700	14.058 (13,3%)	
92	82	A 8	BW	Von: AS Stuttgart-Möhringen (52a) Nach: AS Stuttgart-Degerloch (52b) Zählstelle: 7220 1071	105.300	12.952 (12,3%)	WB 68BB
93	82	A 57	NW	Von: AS Neuss-Hafen (22) Nach: AS Neuss-Norf (23) Zählstelle: 4806 5014	105.300	12.636 (12,0%)	
94	82	A 9	BY	Von: AK Kreuz München-Nord (A 99) Nach: AS München-Fröttmaning-Süd (73) Zählstelle: 7735 9066	105.300	6.107 (5,8%)	
95	83	A 4	NW	Von: AK Kreuz Köln-West (A 1) Nach: AS Köln-Klettenberg (11a) Zählstelle: 5007 5053	104.800	12.262 (11,7%)	
96	84	A 1	NW	Von: AS Kamen-Zentrum (83) Nach: AS Unna (84) Zählstelle: 4411 2101	104.500	14.212 (13,6%)	
97	85	A 46	NW	Von: AS Düsseldorf-Eller (26) Nach: AK Kreuz Düsseldorf-Süd (Tkn A 59) Zählstelle: 4807 2101	104.000	- (-)	
98	85	A 46	NW	Von: AS Erkrath (27) Nach: AK Kreuz Hilden (Tkn A 3) Zählstelle: 4807 5658	104.000	- (-)	
99	85	A 57	NW	Von: AS Longerich (28) Nach: AS Bickendorf (29) Zählstelle: 5007 2104	104.000	- (-)	
100	85	A 9	BY	Von: AS München-Freimann (74) Nach: AS München-Frankfurter Ring (75) Zählstelle: 7835 9065	104.000	- (-)	
101	85	A 1	HH	Von: AS Hamburg-Stillhorn (37) Nach: AS Hamburg-Harburg (38) Zählstelle: 2526 6063	104.000	14.248 (13,7%)	WB 68BB
102	86	A 1	NW	Von: AS Schwerte (85) Nach: AK Westhofener Kreuz (A 45) Zählstelle: 4511 2150	103.800	17.854 (17,2%)	

Nr	Rang	Straße	BL	Infos	DTV	SV (SV%)	BVWP
103	86	A 8	BY	Von: AS Hofoldingener Forst (96) Nach: AS Holzkirchen (97) Zählstelle: 8036 9171	103.800	10.795 (10,4%)	WB 68BB
104	86	A 66	HE	Von: AS Wallau (8) Nach: AK Wiesbadener Kreuz (A 3) Zählstelle: 5916 0894	103.800	5.398 (5,2%)	
105	87	A 66	HE	Von: AS Krifteler Dreieck (13) Nach: AS F-Zeilsheim (14) Zählstelle: 5916 1900	103.600	5.180 (5,0%)	
106	88	A 7	HH	Von: AS Hamburg-Moorburg (31) Nach: AS Hamburg-Heimfeld (32) Zählstelle: 2525 0031	103.500	13.248 (12,8%)	
107	89	A 46	NW	Von: AS Düsseldorf-Wersten (24) Nach: AS Düsseldorf-Holthausen (25) Zählstelle: 4806 2110	103.200	7.534 (7,3%)	
108	90	A 40	NW	Von: AS Essen-Frillendorf (26) Nach: AS Essen-Kray (27) Zählstelle: 4508 2106	103.000	- (-)	
109	90	A 9	BY	Von: AK Kreuz Nürnberg (A 3) Nach: AS Nürnberg-Fischbach (52) Zählstelle: 6533 9060	103.000	- (-)	
110	91	A 81	BW	Von: AS Ludwigsburg-Nord (15) Nach: AS Ludwigsburg-Süd (16) Zählstelle: 7020 1001	102.800	11.411 (11,1%)	
111	92	A 1	HH	Von: AD Dreieck Hamburg-Südost (A 25) Nach: AK Kreuz Hamburg-Süd (Tkn A 255) Zählstelle: 2426 2217	102.500	19.885 (19,4%)	WB 68BB
112	93	A 7	HH	Von: AS Hamburg-Schnelsen (24) Nach: AD Dreieck Hamburg-Nordwest (A 23) Zählstelle: 2325 2228	102.300	11.048 (10,8%)	VB 46BB
113	94	A 565	NW	Von: AS Bonn-Beuel-Nord (2) Nach: AS Bonn-Auerberg (3) Zählstelle: 5208 2119	101.900	6.522 (6,4%)	
114	95	A 5	BW	Von: AS Karlsruhe-Durlach (44) Nach: AS Karlsruhe-Mitte (45) Zählstelle: 7016 1020	101.800	14.557 (14,3%)	WB 68KB
115	96	A 99	BY	Von: AK Kreuz München-Ost (A 94) Nach: AS Haar (18) Zählstelle: 7836 9213	101.700	13.628 (13,4%)	VB 68BB
116	97	A 2	NW	Von: AK Kreuz Oberhausen (A 3) Nach: AS Oberhausen-Königshardt (2) Zählstelle: 4407 5026	101.600	16.459 (16,2%)	
117	98	A 52	NW	Von: AS Tiefenbroich (24) Nach: AD Dreieck Breitscheid (Tkn A 524) Zählstelle: 4607 5027	101.500	5.278 (5,2%)	
118	99	A 46	NW	Von: AK Kreuz Düsseldorf-Süd (Tkn A 59) Nach: AS Erkrath (27) Zählstelle: 4807 2106	101.000	- (-)	
119	99	A 3	BY	Von: AS Nürnberg/Behringersdorf (86) Nach: AS Nürnberg-Mögeldorf (87) Zählstelle: 6533 9001	101.000	14.039 (13,9%)	

Nr	Rang	Straße	BL	Infos	DTV	SV (SV%)	BVWP
120	100	A 40	NW	Von: AS Bochum-Wattenscheid-West (29) Nach: AS Bochum-Wattenscheid (30) Zählstelle: 4508 2151	100.800	8.669 (8,6%)	VB 46BB
121	101	A 1	HB	Von: AS Uphusen/Bremen-Mahndorf (54) Nach: AS Bremen-Hemelingen (55) Zählstelle: 2919 0109	100.700	19.435 (19,3%)	WB 68BB
122	102	A 5	BW	Von: A5/L556 TR Bruchsal Nach: AS Bruchsal (42) Zählstelle: 6817 1001	100.600	14.185 (14,1%)	WB 68KB
123	103	A 5	BW	Von: AK Kreuz Walldorf (A 6) Nach: AS Kronau (41) Zählstelle: 6717 1018	100.500	15.276 (15,2%)	WB 68KB
124	104	A 5	BW	Von: AS Kronau (41) Nach: A5/L556 TR Bruchsal Zählstelle: 6817 1019	100.400	14.257 (14,2%)	WB 68KB
125	105	A 1	NW	Von: AK Kreuz Dortmund/Unna (Tkn A 44) Nach: AS Schwerte (85) Zählstelle: 4511 5101	100.200	17.134 (17,1%)	
126	106	A 1	NW	Von: AS Köln-Bocklemünd (102) Nach: AS Köln-Lövenich (103) Zählstelle: 5007 5032	100.100	14.715 (14,7%)	VB 46BB
127	106	A 5	HE	Von: AS Bad Nauheim (13) Nach: AS Ober-Mörlen (14) Zählstelle: 5518 0819	100.100	11.912 (11,9%)	WB* 68BB
128	107	A 40	NW	Von: AS Bochum-Stahlhausen (32) Nach: AS Bochum-Hamme (33) Zählstelle: 4509 2178	100.000	9.100 (9,1%)	WB 46BB
129	108	A 40	NW	Von: AS Bochum-Hamme (33) Nach: AS Bochum-Zentrum (35) Zählstelle: 4509 2179	99.900	8.691 (8,7%)	WB 46BB
130	109	A 2	NW	Von: AS Oberhausen-Königshardt (2) Nach: AS Bottrop (3) Zählstelle: 4407 2150	99.400	15.805 (15,9%)	
131	110	A 1	NW	Von: AK Kreuz Leverkusen (A 3) Nach: AK Kreuz Leverkusen-West (A 59) Zählstelle: 4908 5035	99.100	13.379 (13,5%)	
132	110	A 66	HE	Von: AS Wiesbaden-Nordenstadt (7) Nach: AS Wallau (8) Zählstelle: 5916 0832	99.100	6.541 (6,6%)	
133	111	A 46	NW	Von: AS Düsseldorf-Holthausen (25) Nach: AS Düsseldorf-Eller (26) Zählstelle: 4807 2111	99.000	- (-)	
134	111	A 3	BY	Von: AS Nürnberg-Mögeldorf (87) Nach: AK Kreuz Nürnberg (A 9) Zählstelle: 6533 9051	99.000	14.850 (15,0%)	
135	111	A 81	BW	Von: AS Mundelsheim (13) Nach: AS Pleidelsheim (14) Zählstelle: 7021 1086	99.000	11.484 (11,6%)	
136	111	A 57	NW	Von: AK Kreuz Neuss-West (B 1/A 46) Nach: AS Neuss-Reuschenberg (21) Zählstelle: 4806 5602	99.000	10.989 (11,1%)	

Nr	Rang	Straße	BL	Infos	DTV	SV (SV%)	BVWP
137	111	A 46	NW	Von: AS Hilden (28) Nach: AS Haan-West (29) Zählstelle: 4807 2109	99.000	9.009 (9,1%)	
138	112	A 8	BW	Von: AS Stuttgart-Plieningen (53b) Nach: AS Esslingen (54) Zählstelle: 7321 1069	98.900	11.571 (11,7%)	WB 68BB
139	112	A 7	HH	Von: AS Hamburg-Schnelsen-Nord (23) Nach: AS Hamburg-Schnelsen (24) Zählstelle: 2325 0018	98.900	8.308 (8,4%)	VB 46BB
140	113	A 9	BY	Von: AK Kreuz Neufahrn (A 92) Nach: AS Eching (69) Zählstelle: 7635 9060	98.800	7.805 (7,9%)	
141	114	A 7	HH	Von: AS Hamburg-Heimfeld (32) Nach: AD Dreieck Hamburg-Südwest (A 261) Zählstelle: 2525 0024	98.700	13.325 (13,5%)	
142	115	A 4	NW	Von: AK Kreuz Aachen (Tkn A 544) Nach: AK Kreuz Aachen (Tkn A 44) Zählstelle: 5103 5654	98.300	10.223 (10,4%)	
143	116	A 3	BY	Von: AS Stockstadt (57) Nach: AS Aschaffenburg-West (58) Zählstelle: 6020 9002	98.100	14.519 (14,8%)	
144	117	A 81	BW	Von: AS Sindelfingen-Ost (21) Nach: AS Böblingen-Ost (22) Zählstelle: 7220 1007	98.000	- (-)	VB 46KB
145	118	A 3	HE	Von: AS Raunheim (48) Nach: AD Mönchhof-Dreieck (Tkn A 67) Zählstelle: 5916 6853	97.800	12.518 (12,8%)	VB 78BB
146	119	A 565	NW	Von: AS Bonn-Auerberg (3) Nach: AK Kreuz Bonn-Nord (A 555) Zählstelle: 5208 2118	97.700	6.057 (6,2%)	
147	120	A 5	HE	Von: AK Gambacher Kreuz (A 45) Nach: AS Butzbach (12) Zählstelle: 5518 6817	97.500	13.943 (14,3%)	WB* 68BB
148	121	A 40	NW	Von: AK Kreuz Bochum (A 43) Nach: AS Bochum-Werne (39) Zählstelle: 4509 2192	97.300	9.341 (9,6%)	WB 46BB
149	122	A 3	HE	Von: AS Idstein (45) Nach: AS Wiesbaden/Niedernhausen (46) Zählstelle: 5715 0850	97.200	12.539 (12,9%)	
150	122	A 9	BY	Von: AS Allershausen (67) Nach: AK Kreuz Neufahrn (A 92) Zählstelle: 7535 9059	97.200	10.498 (10,8%)	WB* 68BB
151	123	A 40	NW	Von: AS Bochum-Ruhrstadion (36) Nach: AS Bochum-Harpen (37) Zählstelle: 4509 2181	97.100	8.642 (8,9%)	WB 46BB
152	124	A 661	HE	Von: AS Frankfurt-Ost (14) Nach: AS Offenbach-Kaiserlei (15) Zählstelle: 5818 0814	96.900	6.783 (7,0%)	
153	125	A 2	NI	Von: AK Kreuz Hannover-Ost (A 7) Nach: AS Lehrte (49) Zählstelle: 3625 0210	96.700	18.373 (19,0%)	WB 68BB

Nr	Rang	Straße	BL	Infos	DTV	SV (SV%)	BVWP
154	125	B 6	HB	Von: Stephanibrücke (Ri. A27) Nach: Stephanibrücke (Ri. OL) Zählstelle: 2918 0220	96.700	8.316 (8,6%)	
155	126	A 9	BY	Von: AD Dreieck Holledau (A 93) Nach: AS Pfaffenhofen (66) Zählstelle: 7435 9001	96.500	12.159 (12,6%)	WB* 68BB
156	127	A 7	HE	Von: AS Kirchheim (87) Nach: AD Hattenbacher Dreieck (A 5) Zählstelle: 5123 0808	96.300	17.527 (18,2%)	
157	128	A 3	BY	Von: AS Nürnberg-Nord (85) Nach: AS Nürnberg/Behringsdorf (86) Zählstelle: 6532 9001	96.000	14.016 (14,6%)	
158	128	A 661	HE	Von: AS Bad Homburg (3) Nach: AK Bad Homburger Kreuz (A 5) Zählstelle: 5717 0983	96.000	2.688 (2,8%)	WB 46BB
159	129	A 9	BY	Von: AS Pfaffenhofen (66) Nach: AS Allershausen (67) Zählstelle: 7535 9058	95.900	10.549 (11,0%)	WB* 68BB
160	130	A 40	NW	Von: AS Mülheim a.d. R.-Heimaterde (20) Nach: AS Essen-Frohnhausen (21) Zählstelle: 4507 2112	95.700	6.603 (6,9%)	VB 46KB
161	131	A 1	NW	Von: AS Köln-Niehl (100) Nach: AK Kreuz Köln-Nord (A 57) Zählstelle: 4907 5048	95.600	13.862 (14,5%)	
162	132	A 52	NW	Von: AK Kreuz Breitscheid (Tkn A 3) Nach: AS Breitscheid (25) Zählstelle: 4607 5639	95.400	4.961 (5,2%)	
163	133	A 9	BY	Von: AS Nürnberg-Fischbach (52) Nach: AK Kreuz Nürnberg-Ost (A 6) Zählstelle: 6533 9055	95.200	13.709 (14,4%)	WB* 68BB
164	134	A 81	BW	Von: AS Stuttgart-Zuffenhausen (17) Nach: AS Stuttgart-Feuerbach (18) Zählstelle: 7120 1001	95.100	10.937 (11,5%)	
165	135	A 59	NW	Von: AS Spich (37) Nach: AS Troisdorf (38) Zählstelle: 5108 2105	95.000	- (-)	VB 46BB
166	135	A 7	NI	Von: AS Mellendorf (52) Nach: AD Dreieck Hannover-Nord (A 352) Zählstelle: 3424 0131	95.000	14.440 (15,2%)	WB 68BB
167	136	A 42	NW	Von: AK Kreuz Duisburg-Nord (A 59) Nach: AS Duisburg-Neumühl (7) Zählstelle: 4506 2101	94.900	11.768 (12,4%)	
168	136	A 111	BE	Von: AS Heckerdamm (12) Nach: AD Dreieck Charlottenburg (A 100) Zählstelle: 3445 0059	94.900	3.986 (4,2%)	
169	137	A 3	HE	Von: AK Wiesbadener Kreuz (A 66) Nach: AS Raunheim (48) Zählstelle: 5916 0852	94.800	12.229 (12,9%)	VB 78BB
170	138	A 40	NW	Von: AS Bochum-Zentrum (35) Nach: AS Bochum-Ruhrstadion (36) Zählstelle: 4509 2180	94.700	8.334 (8,8%)	WB 46BB

Nr	Rang	Straße	BL	Infos	DTV	SV (SV%)	BVWP
171	139	A 3	HE	Von: AS Wiesbaden/Niedernhausen (46) Nach: AK Wiesbadener Kreuz (A 66) Zählstelle: 5815 0851	94.500	12.569 (13,3%)	
172	139	A 81	BW	Von: AS Pleidelsheim (14) Nach: AS Ludwigsburg-Nord (15) Zählstelle: 7021 1001	94.500	10.584 (11,2%)	
173	140	A 1	NI	Von: AS Hamburg-Harburg (38) Nach: AK Maschener Kreuz (Tkn A 250) Zählstelle: 2526 3351	94.400	14.066 (14,9%)	WB 68BB
174	140	A 4	SN	Von: AS Dresden-Hellerau (81a) Nach: AS Dresden-Flughafen (81b) Zählstelle: 4848 4110	94.400	10.762 (11,4%)	
175	140	A 255	HH	Von: Anschluss B 4/B 75 Nach: AS Hamburg-Georgswerder Zählstelle: 2426 2206	94.400	7.269 (7,7%)	
176	141	A 59	NW	Von: AD Dreieck Porz (A 559) Nach: AS Flughafen Köln/Bonn (34) Zählstelle: 5108 2101	94.000	6.298 (6,7%)	VB 46BB
177	142	A 661	HE	Von: AS Offenbach-Taunusring (16) Nach: AK Offenbacher Kreuz (Tkn B 459) Zählstelle: 5918 6952	93.900	6.761 (7,2%)	
178	142	A 100	BE	Von: AS Gradestraße (22) Nach: AS Britzer Damm (23) Zählstelle: 3546 0048	93.900	5.165 (5,5%)	
179	143	A 2	NI	Von: AK Kreuz Braunschweig-Nord (A 391) Nach: AS Braunschweig-Flughafen (56) Zählstelle: 3629 0219	93.800	19.417 (20,7%)	
180	143	A 40	NW	Von: AS Gelsenkirchen-Süd (28) Nach: AS Bochum-Wattenscheid-West (29) Zählstelle: 4508 2150	93.800	8.161 (8,7%)	VB 46BB
181	143	A 40	NW	Von: AS Bochum-Wattenscheid (30) Nach: AS Bochum-Dückerweg (31) Zählstelle: 4508 2146	93.800	7.692 (8,2%)	VB 46BB
182	143	A 52	NW	Von: AS Ratingen (23) Nach: AS Tiefenbroich (24) Zählstelle: 4606 2103	93.800	4.596 (4,9%)	
183	144	A 40	NW	Von: AS Dortmund-Kley (41) Nach: AK Kreuz Dortmund-West (A 45/B 1) Zählstelle: 4510 2176	93.600	8.798 (9,4%)	WB 46BB
184	144	A 43	NW	Von: AK Kreuz Herne (A 42) Nach: AS Herne-Eickel (15) Zählstelle: 4409 2180	93.600	6.833 (7,3%)	VB 46BB
185	145	A 40	NW	Von: AK Kreuz Kaiserberg (Tkn A 3) Nach: AS Duisburg-Kaiserberg (14) Zählstelle: 4506 2106	93.500	8.789 (9,4%)	VB 46KB
186	146	A 6	BW	Von: AS Heilbronn/Untereisesheim (36) Nach: AS Heilbronn/Neckarsulm (37) Zählstelle: 6821 1059	93.400	18.960 (20,3%)	
187	147	A 57	NW	Von: AK Kreuz Köln-Nord (Tkn A 1) Nach: AS Longerich (28) Zählstelle: 5007 2103	93.200	4.474 (4,8%)	

Nr	Rang	Straße	BL	Infos	DTV	SV (SV%)	BVWP
188	148	A 2	NW	Von: AK Kreuz Bottrop (Tkn A 31) Nach: AS Gladbeck-Ellinghorst (4) Zählstelle: 4407 2151	93.100	14.617 (15,7%)	
189	149	A 99	BY	Von: AS Hohenbrunn (19) Nach: AS Ottobrunn (20) Zählstelle: 7936 9216	93.000	10.323 (11,1%)	WB 68BB
190	149	A 43	NW	Von: AS Herne-Eickel (15) Nach: AS Bochum-Riemke (16) Zählstelle: 4409 5107	93.000	7.533 (8,1%)	VB 46BB
191	150	A 3	BY	Von: AD Seligenstädter Dreieck (A 45) Nach: AS Stockstadt (57) Zählstelle: 6020 9051	92.700	13.998 (15,1%)	
192	151	A 2	NI	Von: AS Braunschweig-Flughafen (56) Nach: AS Braunschweig-Ost (57) Zählstelle: 3629 0220	92.500	19.240 (20,8%)	
193	151	A 3	NW	Von: AD Dreieck Köln-Heumar (A 4) Nach: AS Königsforst (29) Zählstelle: 5008 5673	92.500	11.563 (12,5%)	
194	151	A 40	NW	Von: AS Mülheim a.d. R.-Winkhausen (18) Nach: AS Mülheim a.d. R.-Heißen (19) Zählstelle: 4507 2109	92.500	6.938 (7,5%)	VB 46KB
195	152	A 1	HB	Von: AS Bremen-Arsten (56) Nach: AS Bremen/Brinkum (57) Zählstelle: 2918 0111	92.300	17.906 (19,4%)	WB 68BB
196	152	A 81	BW	Von: AS Stuttgart-Feuerbach (18) Nach: AD Dreieck Leonberg (Tkn A 8) Zählstelle: 7120 1002	92.300	12.645 (13,7%)	
197	152	A 40	NW	Von: AK Kreuz Duisburg (A 59) Nach: AK Kreuz Kaiserberg (Tkn A 3) Zählstelle: 4506 2109	92.300	10.799 (11,7%)	
198	152	A 40	NW	Von: AS Duisburg-Kaiserberg (14) Nach: AS Mülheim a.d. R. (15) Zählstelle: 4506 2107	92.300	8.122 (8,8%)	VB 46KB
199	152	A 40	NW	Von: AS Essen-Holsterhausen (22) Nach: AS Essen-Zentrum (23) Zählstelle: 4507 2115	92.300	6.184 (6,7%)	
200	153	A 4	NW	Von: AS Köln-Klettenberg (11a) Nach: AS Containerbahnhof Köln-Eifeltor (11b) Zählstelle: 5107 2102	92.200	12.539 (13,6%)	
201	153	A 3	HE	Von: AS Limburg-Nord (42) Nach: AS Limburg-Süd (43) Zählstelle: 5614 0847	92.200	12.355 (13,4%)	
202	154	A 66	HE	Von: AS F-Zeilsheim (14) Nach: AS Kelkheim (15) Zählstelle: 5916 0892	92.100	5.158 (5,6%)	
203	155	A 2	NI	Von: AS Hannover-Lahe (46) Nach: AK Kreuz Hannover-Buchholz (A 37) Zählstelle: 3525 0207	92.000	15.364 (16,7%)	
204	156	A 99	BY	Von: AS München-Ludwigsfeld (10) Nach: AD Dreieck München-Feldmoching (A 92) Zählstelle: 7735 9001	91.900	10.201 (11,1%)	

Nr	Rang	Straße	BL	Infos	DTV	SV (SV%)	BVWP
205	157	A 57	NW	Von: AS Neuss-Norf (23) Nach: AK Kreuz Neuss-Süd (A 46) Zählstelle: 4806 5601	91.800	11.934 (13,0%)	
206	157	A 45	HE	Von: AD Langenselbolder Dreieck (A 66/B 40) Nach: AK Hanauer Kreuz (A 66/B 43a) Zählstelle: 5820 0863	91.800	8.721 (9,5%)	
207	157	A 57	NW	Von: AK Kreuz Kaarst (A 52) Nach: AS Holzbüttgen (18) Zählstelle: 4705 2105	91.800	8.078 (8,8%)	VB 46BB
208	158	A 40	NW	Von: AS Essen-Frohnhausen (21) Nach: AS Essen-Holsterhausen (22) Zählstelle: 4507 2114	91.700	6.144 (6,7%)	
209	159	A 8	BW	Von: AS Esslingen (54) Nach: AS Wendlingen (55) Zählstelle: 7321 1002	91.600	10.626 (11,6%)	WB 68BB
210	159	A 9	BY	Von: AS München-Fröttmaning-Süd (73) Nach: AS München-Freimann (74) Zählstelle: 7735 9120	91.600	6.046 (6,6%)	
211	160	A 3	RP	Von: AD Dreieck Dernbach (A 48) Nach: AS Montabaur (40) Zählstelle: 5512 0143	91.100	13.756 (15,1%)	
212	161	A 59	NW	Von: AS Lind (36) Nach: AS Spich (37) Zählstelle: 5108 2104	91.000	- (-)	VB 46BB
213	161	A 1	NI	Von: AK Bremer Kreuz (A 27) Nach: AS Uphusen/Bremen-Mahndorf (54) Zählstelle: 2919 0108	91.000	16.926 (18,6%)	
214	161	A 3	BY	Von: AS B 4 (84) Nach: AS Nürnberg-Nord (85) Zählstelle: 6432 9002	91.000	13.013 (14,3%)	
215	162	A 81	BW	Von: AK Kreuz Weinsberg (A 6) Nach: AS Weinsberg/Ellhofen (10) Zählstelle: 6821 1001	90.900	10.635 (11,7%)	
216	162	A 81	BW	Von: AS Weinsberg/Ellhofen (10) Nach: AS Heilbronn/Untergruppenbach (11) Zählstelle: 6821 1002	90.900	10.635 (11,7%)	
217	162	A 81	BW	Von: AS Heilbronn/Untergruppenbach (11) Nach: AS Ilsfeld (12) Zählstelle: 6921 1085	90.900	10.635 (11,7%)	
218	162	A 81	BW	Von: AS Ilsfeld (12) Nach: AS Mundelsheim (13) Zählstelle: 6921 1001	90.900	10.635 (11,7%)	
219	162	A 115	BE	Von: AS Hüttenweg (2) Nach: AS Spanische Allee (3) Zählstelle: 3545 0062	90.900	4.454 (4,9%)	WB 46KB
220	163	A 1	NW	Von: AK Kamener Kreuz (A 2) Nach: AS Kamen-Zentrum (83) Zählstelle: 4412 2100	90.800	14.165 (15,6%)	
221	163	A 5	BW	Von: AK Kreuz Weinheim (A 659) Nach: AS Hirschberg (34) Zählstelle: 6417 1004	90.800	10.624 (11,7%)	WB 46KB

Nr	Rang	Straße	BL	Infos	DTV	SV (SV%)	BVWP
222	163	A 5	BW	Von: AS Hirschberg (34) Nach: AS Ladenburg (35) Zählstelle: 6517 1004	90.800	10.624 (11,7%)	WB 46KB
223	163	A 5	BW	Von: AS Ladenburg (35) Nach: AS Dossenheim (36) Zählstelle: 6517 1005	90.800	10.624 (11,7%)	WB 46KB
224	163	A 5	BW	Von: AS Dossenheim (36) Nach: AK Kreuz Heidelberg (A 656) Zählstelle: 6517 1008	90.800	10.624 (11,7%)	WB 46KB
225	164	A 1	HH	Von: AS Hamburg-Öjendorf (32) Nach: AS Hamburg-Billstedt (33) Zählstelle: 2426 0012	90.300	13.906 (15,4%)	WB 68BB
226	165	A 1	HH	Von: AS Hamburg-Moorfleet (34) Nach: AD Dreieck Hamburg-Südost (A 25) Zählstelle: 2426 2218	90.200	18.130 (20,1%)	VB 46BB WB 68BB
227	166	A 1	NW	Von: AK Kreuz Köln-West (Tkn A 4) Nach: AS Frechen (104) Zählstelle: 5007 5685	90.000	- (-)	WB 46KB
228	166	A 2	NI	Von: AS Hannover/Langenhagen (44) Nach: AS Hannover-Bothfeld (45) Zählstelle: 3524 0204	90.000	- (-)	
229	166	A 59	NW	Von: AS Duisburg-Ruhrort (8) Nach: AK Kreuz Duisburg (A 40) Zählstelle: 4506 2114	90.000	5.850 (6,5%)	WB 46BB
230	167	A 59	NW	Von: AS Troisdorf (38) Nach: AD Dreieck Sankt Augustin-West (A 560) Zählstelle: 5208 5057	89.800	6.376 (7,1%)	VB 46BB
231	168	A 5	BW	Von: AS Karlsruhe-Süd (48) Nach: AS Rastatt (49) Zählstelle: 7016 1031	89.700	13.276 (14,8%)	
232	169	A 10	BB	Von: AD Dreieck Nuthetal (A 115) Nach: AS Michendorf (17) Zählstelle: 3644 1001	89.500	16.110 (18,0%)	
233	169	A 40	NW	Von: AS Duisburg-Häfen (12) Nach: AK Kreuz Duisburg (A 59) Zählstelle: 4506 2110	89.500	13.425 (15,0%)	WB 68KB
234	169	A 40	NW	Von: AS Mülheim a.d. R.-Heißen (19) Nach: AS Mülheim a.d. R.-Heimaterde (20) Zählstelle: 4507 2111	89.500	6.355 (7,1%)	VB 46KB
235	170	A 99	BY	Von: AS Ottobrunn (20) Nach: AK Kreuz München-Süd (A 8) Zählstelle: 7936 9217	89.400	10.013 (11,2%)	WB 68BB
236	171	A 66	HE	Von: AK Nordwestkreuz Frankfurt a. Main Nach: AS F-Ludwig-Landmann-Straße (20) Zählstelle: 5817 0911	89.200	2.319 (2,6%)	
237	172	A 57	NW	Von: AS Neuss (19) Nach: AK Kreuz Neuss-West (B 1/A 46) Zählstelle: 4805 5052	89.000	8.010 (9,0%)	VB 46BB
238	173	A 2	NI	Von: AS Braunschweig-Ost (57) Nach: AK Kreuz Wolfsburg/Königslutter (A 39) Zählstelle: 3630 0305	88.900	18.847 (21,2%)	

Nr	Rang	Straße	BL	Infos	DTV	SV (SV%)	BVWP
239	173	A 4	SN	Von: AS Dresden-Wilder Mann (80) Nach: AS Dresden-Hellerau (81a) Zählstelle: 4848 1004	88.900	10.579 (11,9%)	
240	173	A 59	NW	Von: AK Kreuz Duisburg-Nord (Tkn A 42) Nach: AS Duisburg-Meiderich (7) Zählstelle: 4506 2116	88.900	6.223 (7,0%)	WB 46BB
241	174	A 115	BE	Von: AD Dreieck Funkturm (A 100) Nach: AS Hüttenweg (2) Zählstelle: 3545 2002	88.800	6.216 (7,0%)	WB 46KB
242	175	A 2	NW	Von: AK Kreuz Bielefeld (A 33) Nach: AS Bielefeld-Sennestadt (26) Zählstelle: 4017 2104	88.700	17.208 (19,4%)	
243	175	A 59	NW	Von: AS Duisburg-Hamborn (6) Nach: AK Kreuz Duisburg-Nord (Tkn A 42) Zählstelle: 4506 2118	88.700	3.637 (4,1%)	WB 46BB
244	176	A 59	NW	Von: AS Duisburg-Meiderich (7) Nach: AS Duisburg-Ruhrort (8) Zählstelle: 4506 2115	88.600	5.405 (6,1%)	WB 46BB
245	177	A 43	NW	Von: AK Kreuz Recklinghausen (A 2) Nach: AS Recklinghausen-Hochlarmark (13) Zählstelle: 4409 2177	88.500	6.992 (7,9%)	VB 46BB
246	178	A 1	NW	Von: AK Kreuz Köln-Nord (A 57) Nach: AS Köln-Bocklemünd (102) Zählstelle: 5007 2102	88.100	13.656 (15,5%)	
247	178	A 9	BY	Von: AS Ingolstadt-Nord (61) Nach: AS Ingolstadt-Süd (62) Zählstelle: 7234 9052	88.100	11.365 (12,9%)	
248	178	A 46	NW	Von: AS Wuppertal-Elberfeld (34) Nach: AS Wuppertal-Barmen (35) Zählstelle: 4709 2101	88.100	8.634 (9,8%)	
249	178	A 565	NW	Von: AS Bonn-Tannenbusch (5) Nach: AS Bonn-Endenich (6) Zählstelle: 5208 2115	88.100	4.493 (5,1%)	
250	179	A 46	NW	Von: AS Wuppertal-Katernberg (33) Nach: AS Wuppertal-Elberfeld (34) Zählstelle: 4708 2107	88.000	8.800 (10,0%)	
251	179	A 43	NW	Von: AS Recklinghausen/Herten (11) Nach: AK Kreuz Recklinghausen (A 2) Zählstelle: 4309 2164	88.000	8.536 (9,7%)	VB 46BB
252	180	A 2	NI	Von: AS Wunstorf-Kolenfeld (39) Nach: AS Wunstorf-Luthe (40) Zählstelle: 3622 0110	87.900	15.910 (18,1%)	
253	181	A 57	NW	Von: AS Holzbüttgen (18) Nach: AS Neuss (19) Zählstelle: 4705 2106	87.800	8.078 (9,2%)	VB 46BB
254	182	A 1	NW	Von: AS Gevelsberg (90) Nach: AK Kreuz Wuppertal-Nord (Tkn B 326/A 46) Zählstelle: 4609 2150	87.700	13.067 (14,9%)	
255	182	A 565	NW	Von: AD Dreieck Beuel (A 59) Nach: AS Bonn-Beuel-Nord (2) Zählstelle: 5208 5634	87.700	5.174 (5,9%)	VB 46BB

Nr	Rang	Straße	BL	Infos	DTV	SV (SV%)	BVWP
256	183	A 9	BY	Von: AD Dreieck Holledau (A 93) Nach: AS Pfaffenhofen (66) Zählstelle: 7435 9110	87.600	10.512 (12,0%)	WB* 68BB
257	184	A 8	BY	Von: AS Dachau/Fürstenfeldbruck (78) Nach: AD Dreieck München-Eschenried (A 99) Zählstelle: 7734 9002	87.500	10.238 (11,7%)	
258	185	A 2	NI	Von: AS Lehrte (49) Nach: AS Lehrte-Ost (50) Zählstelle: 3626 0211	87.300	18.246 (20,9%)	
259	186	A 1	NW	Von: AD Dreieck Erfttal (A 61) Nach: AS Erftstadt (108) Zählstelle: 5106 2104	87.100	15.939 (18,3%)	
260	187	A 7	NI	Von: AD Dreieck Walsrode (A 27) Nach: AS Westholz (49) Zählstelle: 3224 0037	87.000	14.790 (17,0%)	WB 68BB
261	188	A 8	BW	Von: AD Dreieck Karlsruhe (A 5) Nach: AS Karlsbad (42) Zählstelle: 7016 1027	86.700	12.051 (13,9%)	
262	189	B 1	NW	Von: AS Dortmund-Dorstfeld (L609) Nach: AS Wittekindstraße (L660) Zählstelle: 4510 5343	86.600	7.534 (8,7%)	
263	190	A 2	NI	Von: AS Hannover-Bothfeld (45) Nach: AS Hannover-Lahe (46) Zählstelle: 3524 0206	86.100	14.034 (16,3%)	
264	190	A 2	NW	Von: AS Gladbeck-Ellinghorst (4) Nach: AS Essen/Gladbeck (5) Zählstelle: 4407 2162	86.100	13.604 (15,8%)	
265	190	A 59	NW	Von: AS Flughafen Köln/Bonn (34) Nach: AS Wahn (35) Zählstelle: 5108 2102	86.100	6.285 (7,3%)	VB 46BB
266	191	A 620	SL	Von: AS Saarbrücken-Westspangenbrücke (15) Nach: AS Saarbrücken-Luisenbrücke (16) Zählstelle: 6707 0116	86.000	8.686 (10,1%)	WB 46KB
267	192	A 3	HE	Von: AS Bad Camberg (44) Nach: AS Idstein (45) Zählstelle: 5715 6849	85.900	11.253 (13,1%)	
268	192	A 42	NW	Von: AS Duisburg-Neumühl (7) Nach: AK Kreuz Oberhausen-West (A 3) Zählstelle: 4506 5668	85.900	11.253 (13,1%)	
269	192	A 40	NW	Von: AS Dortmund-Lütgendortmund (40) Nach: AS Dortmund-Kley (41) Zählstelle: 4510 2175	85.900	8.332 (9,7%)	WB 46BB
270	192	B 6	HB	Von: Hohentorsplatz Nach: Neuenlander Straße / Carl-Francke-Str Zählstelle: 2918 0222	85.900	7.817 (9,1%)	
271	193	A 3	HE	Von: AS Limburg-Süd (43) Nach: AS Bad Camberg (44) Zählstelle: 5615 0848	85.800	12.269 (14,3%)	
272	193	A 99	BY	Von: AS Haar (18) Nach: AS Hohenbrunn (19) Zählstelle: 7836 9214	85.800	10.639 (12,4%)	WB 68BB

Nr	Rang	Straße	BL	Infos	DTV	SV (SV%)	BVWP
273	193	A 42	NW	Von: AS Herne-Crange (20) Nach: AK Kreuz Herne (A 43) Zählstelle: 4409 2161	85.800	9.181 (10,7%)	
274	193	A 40	NW	Von: AS Bochum-Werne (39) Nach: AS Dortmund-Lütgendortmund (40) Zählstelle: 4509 2191	85.800	8.580 (10,0%)	WB 46BB
275	194	A 7	NI	Von: AS Westenholz (49) Nach: AS Schwarmstedt (50) Zählstelle: 3124 0157	85.700	14.826 (17,3%)	WB 68BB
276	194	A 96	BY	Von: AS München-Blumenau (37) Nach: AS München-Laim (38) Zählstelle: 7834 9106	85.700	3.685 (4,3%)	
277	195	A 111	BE	Von: AS Eichborndamm (8) Nach: AS Kurt-Schumacher-Damm (9) Zählstelle: 3445 0056	85.600	3.167 (3,7%)	
278	196	A 40	NW	Von: AS Mülheim a.d. R.-Dümpten (17) Nach: AS Mülheim a.d. R.-Winkhausen (18) Zählstelle: 4507 2108	85.500	6.926 (8,1%)	VB 46KB
279	197	A 8	BY	Von: AS Holzkirchen (97) Nach: AS Weyarn (98) Zählstelle: 8136 9018	85.400	10.163 (11,9%)	WB 68BB
280	198	A 1	SH	Von: AS Ahrensburg (28) Nach: AS Stapelfeld (29) Zählstelle: 2327 0004	85.300	9.042 (10,6%)	
281	199	A 8	BW	Von: AS Wendlingen (55) Nach: AS Kirchheim (Teck)-West (56) Zählstelle: 7322 1067	84.900	10.613 (12,5%)	
282	199	A 8	BW	Von: AS Kirchheim (Teck)-West (56) Nach: AS Kirchheim (Teck)-Ost (57) Zählstelle: 7322 1001	84.900	10.613 (12,5%)	
283	199	A 4	SN	Von: AS Dresden-Flughafen (81b) Nach: AD Dreieck Dresden-Nord (A 13) Zählstelle: 4848 1003	84.900	10.443 (12,3%)	
284	199	A 5	BW	Von: AK Kreuz Heidelberg (A 656) Nach: AS Heidelberg/Schwetzingen (38) Zählstelle: 6517 1010	84.900	9.764 (11,5%)	WB 46KB
285	200	A 2	NI	Von: AS Lehrte-Ost (50) Nach: AS Hämelerwald (51) Zählstelle: 3626 0212	84.800	17.893 (21,1%)	
286	200	A 10	BB	Von: AS Michendorf (17) Nach: AS Ferch (18) Zählstelle: 3644 3604	84.800	15.349 (18,1%)	
287	200	A 4	NW	Von: AS Köln-Merheim (17) Nach: AS Refrath (18) Zählstelle: 5008 2115	84.800	7.208 (8,5%)	WB 46BB
288	200	A 43	NW	Von: AS Bochum-Riemke (16) Nach: AS Bochum-Gerthe (17) Zählstelle: 4409 2182	84.800	6.869 (8,1%)	VB 46BB
289	201	A 1	NW	Von: AS Hagen-West (88) Nach: AS Vollmarstein (89) Zählstelle: 4610 2151	84.500	13.182 (15,6%)	

Nr	Rang	Straße	BL	Infos	DTV	SV (SV%)	BVWP
290	202	A 2	NI	Von: AS Bad Nenndorf (38) Nach: AS Wunstorf-Kolenfeld (39) Zählstelle: 3622 0108	84.400	16.205 (19,2%)	
291	202	A 43	NW	Von: AS Recklinghausen-Hochlarmark (13) Nach: AK Kreuz Herne (A 42) Zählstelle: 4409 2178	84.400	6.246 (7,4%)	VB 46BB
292	203	A 81	BW	Von: AS Böblingen-Ost (22) Nach: AS Böblingen/Sindelfingen (23) Zählstelle: 7220 1006	84.300	7.924 (9,4%)	VB 46KB
293	203	A 43	NW	Von: AK Kreuz Bochum (Tkn A 40) Nach: AS Bochum-Laer (18) Zählstelle: 4509 2158	84.300	6.491 (7,7%)	VB 46BB
294	204	A 2	NW	Von: AK Kreuz Bad Oeynhausen (A 30) Nach: AS Porta Westfalica (33) Zählstelle: 3719 2102	84.200	18.692 (22,2%)	
295	205	A 2	NW	Von: AS Bielefeld-Sennestadt (26) Nach: AS Bielefeld-Zentrum (27) Zählstelle: 4017 2100	84.100	15.474 (18,4%)	
296	206	A 57	NW	Von: AS Krefeld-Zentrum (13) Nach: AS Krefeld-Oppum (14) Zählstelle: 4605 2104	84.000	10.332 (12,3%)	VB 46BB
297	206	A 46	NW	Von: AS Haan-Ost (30) Nach: AS Wuppertal-Cronenberg (31) Zählstelle: 4708 2102	84.000	7.644 (9,1%)	VB 46KB
298	207	A 4	SN	Von: AS Dresden-Neustadt (79) Nach: AS Dresden-Wilder Mann (80) Zählstelle: 4948 1000	83.900	10.404 (12,4%)	
299	208	A 9	BY	Von: AS Ingolstadt-Süd (62) Nach: AS Manching (63) Zählstelle: 7234 9054	83.700	10.965 (13,1%)	
300	209	A 46	NW	Von: AS Haan-West (29) Nach: AS Haan-Ost (30) Zählstelle: 4708 2101	83.600	7.942 (9,5%)	
301	210	B 1	NW	Von: Stadtgrenze Dortmund Nach: AS Dortmund-Aplerbeck Zählstelle: 4411 2103	83.500	9.185 (11,0%)	
302	210	A 46	NW	Von: AS Wuppertal-Varresbeck (32) Nach: AS Wuppertal-Katernberg (33) Zählstelle: 4708 2106	83.500	8.601 (10,3%)	
303	211	A 3	BY	Von: AS Würzburg/Kist (69) Nach: AS Würzburg-Heidingsfeld (70) Zählstelle: 6225 9004	83.400	16.096 (19,3%)	VB 46BB
304	212	A 1	NW	Von: AS Erftstadt (108) Nach: AK Kreuz Bliesheim (A 61) Zählstelle: 5206 2101	83.300	17.077 (20,5%)	
305	212	A 46	NW	Von: AD Dreieck Sonnborner Kreuz (Tkn A 535) Nach: AS Wuppertal-Varresbeck (32) Zählstelle: 4708 5045	83.300	8.580 (10,3%)	
306	213	A 7	NI	Von: AS Schwarmstedt (50) Nach: AS Berkhof (51) Zählstelle: 3324 3304	83.100	14.044 (16,9%)	WB 68BB

Nr	Rang	Straße	BL	Infos	DTV	SV (SV%)	BVWP
307	213	A 5	HE	Von: AK Darmstädter Kreuz (Tkn A 67) Nach: AS Darmstadt-Eberstadt (27) Zählstelle: 6117 0937	83.100	9.141 (11,0%)	WB 46BB
308	213	A 5	HE	Von: AS Seeheim-Jugenheim (28) Nach: AS Zwingenberg (29) Zählstelle: 6217 0938	83.100	8.559 (10,3%)	WB 46BB
309	214	A 57	NW	Von: AS Bickendorf (29) Nach: AS Ehrenfeld (30) Zählstelle: 5007 2105	83.000	- (-)	
310	214	A 2	NW	Von: AS Ostwestfalen/Lippe (28) Nach: AS Herford/Bad Salzufen (29) Zählstelle: 3918 2100	83.000	15.687 (18,9%)	
311	214	A 66	HE	Von: AS Frankfurt-Ludwig-Landmann-Straße (20) Nach: AS Frankfurt-Miquelallee (21) Zählstelle: 5817 6912	83.000	2.407 (2,9%)	
312	215	A 2	NI	Von: AS Hämelerwald (51) Nach: AS Peine (52) Zählstelle: 3627 3306	82.900	18.321 (22,1%)	
313	215	A 28	NI	Von: AD Dreieck Oldenburg-West (A 293) Nach: AS Oldenburg-Haarentor (12) Zählstelle: 2815 0108	82.900	5.306 (6,4%)	
314	216	B 7	NW	Von: AS Büderich (A 52) Nach: ANSCHL. A52-B7 (DUESSELD.,-HEERDT) Zählstelle: 4706 5031	82.800	2.898 (3,5%)	
315	217	A 99	BY	Von: AD Dreieck München-Allach (A 99) Nach: AS München-Ludwigsfeld (10) Zählstelle: 7734 9010	82.700	10.916 (13,2%)	
316	217	A 92	BY	Von: AS Freising-Süd (5) Nach: AS Flughafen München F. J. Strauß (6) Zählstelle: 7636 9008	82.700	6.699 (8,1%)	
317	217	A 555	NW	Von: AK Kreuz Köln-Süd (A 4) Nach: AS Rodenkirchen (3) Zählstelle: 5107 2105	82.700	5.706 (6,9%)	
318	218	A 1	NW	Von: AS Hagen-Nord (87) Nach: AS Hagen-West (88) Zählstelle: 4610 2150	82.600	13.051 (15,8%)	
319	218	A 59	NW	Von: AS Duisburg-Marxloh (5) Nach: AS Duisburg-Hamborn (6) Zählstelle: 4506 2123	82.600	3.387 (4,1%)	
320	219	A 45	NW	Von: AK Westhofener Kreuz (A 1) Nach: AS Schwerte-Ergste (10) Zählstelle: 4511 2163	82.400	12.360 (15,0%)	VB 56BB
321	220	A 620	SL	Von: AS Saarbrücken-Bismarckbrücke (18) Nach: AS Saarbrücken-St. Annual (19) Zählstelle: 6708 0114	82.300	8.724 (10,6%)	
322	220	A 96	BY	Von: AS Gräfelfing (36b) Nach: AS München-Blumenau (37) Zählstelle: 7834 9104	82.300	3.127 (3,8%)	
323	221	A 6	BW	Von: AD Dreieck Hockenheim (A 61) Nach: AK Kreuz Walldorf (A 5) Zählstelle: 6617 1025	82.100	15.189 (18,5%)	WB 68KB

Nr	Rang	Straße	BL	Infos	DTV	SV (SV%)	BVWP
324	222	A 555	NW	Von: AS Rodenkirchen (3) Nach: AS Godorf (4) Zählstelle: 5107 2106	82.000	4.592 (5,6%)	
325	223	A 73	BY	Von: Anschluss Südwesttangente Nach: AS Nürnberg-Königshof (N 1) Zählstelle: 6632 9004	81.900	7.125 (8,7%)	VB 46KB
326	224	A 620	SL	Von: AS Saarbrücken-Luisenbrücke (16) Nach: AS Saarbrücken-Wilhelm-Heinrich-Brücke (17) Zählstelle: 6707 0115	81.800	8.916 (10,9%)	WB 46KB
327	224	A 45	NW	Von: AS Dortmund-Hafen (4) Nach: AK Kreuz Dortmund-West (A 40/B 1) Zählstelle: 4410 2174	81.800	7.607 (9,3%)	
328	224	A 60	HE	Von: AS Ginsheim-Gustavsburg (25) Nach: AD Mainspitz-Dreieck (A 671) Zählstelle: 6016 0989	81.800	6.708 (8,2%)	
329	225	A 3	HE	Von: AS Diez (41) Nach: AS Limburg-Nord (42) Zählstelle: 5514 6846	81.700	13.317 (16,3%)	
330	226	A 1	NW	Von: AS Vollmarstein (89) Nach: AS Gevelsberg (90) Zählstelle: 4610 2152	81.600	14.851 (18,2%)	
331	227	A 7	HE	Von: AS Kassel-Nord (77) Nach: AS Dreieck Kassel-Ost (78) Zählstelle: 4623 6810	81.500	12.144 (14,9%)	
332	228	A 3	RP	Von: AS Montabaur (40) Nach: AS Diez (41) Zählstelle: 5513 7144	81.400	13.512 (16,6%)	
333	229	A 42	NW	Von: AK Kreuz Oberhausen-West (A 3) Nach: AS Oberhausen-Buschhausen (9) Zählstelle: 4506 5024	81.300	8.943 (11,0%)	
334	230	A 391	NI	Von: AS Braunschweig-Hansestraße (3) Nach: AK Kreuz Ölper (A 392) Zählstelle: 3729 1476	81.200	8.282 (10,2%)	
335	231	A 3	NW	Von: AS Königsforst (29) Nach: AS Rösrath (30a) Zählstelle: 5109 2101	81.100	10.381 (12,8%)	
336	231	A 52	NW	Von: AS Mönchengladbach-Nord (8) Nach: AS Mönchengladbach-Neuwerk (9) Zählstelle: 4704 2104	81.100	7.542 (9,3%)	VB 46BB
337	231	A 661	HE	Von: AS Frankfurt-Heddernheim (6) Nach: AS Frankfurt-Eckenheim (7) Zählstelle: 5817 0986	81.100	3.650 (4,5%)	VB 46BB
338	232	A 643	HE	Von: AK Schiersteiner Kreuz (A 66) Nach: AS Wiesbaden-Äppelallee (L 3482) Zählstelle: 5915 0898	81.000	5.022 (6,2%)	WB* 46BB
339	232	A 100	BE	Von: AS Britzer Damm (23) Nach: AS Buschkrugallee (24) Zählstelle: 3546 0050	81.000	4.455 (5,5%)	
340	233	A 42	NW	Von: AS Oberhausen-Neue Mitte (11) Nach: AS Bottrop-Süd (12) Zählstelle: 4507 2103	80.900	9.223 (11,4%)	

Nr	Rang	Straße	BL	Infos	DTV	SV (SV%)	BVWP
341	233	A 60	RP	Von: AS Mainz-Laubenheim (24) Nach: AS Ginsheim-Gustavsburg (25) Zählstelle: 6015 7063	80.900	6.796 (8,4%)	
342	233	A 59	NW	Von: AD Dreieck Beuel (A 565) Nach: AS Beuel-Ost (41) Zählstelle: 5208 5633	80.900	3.802 (4,7%)	WB 46BB
343	234	A 3	BY	Von: AK Kreuz Fürth/Erlangen (A 73) Nach: AS B 4 (84) Zählstelle: 6432 9050	80.800	13.736 (17,0%)	
344	234	B 9	RP	Von: A 48 AS Koblenz-Nord (10) Nach: K 1 Zählstelle: 5611 7014	80.800	3.474 (4,3%)	
345	235	A 2	NI	Von: AK Kreuz Hannover-Buchholz (A 37) Nach: AK Kreuz Hannover-Ost (A 7) Zählstelle: 3625 0208	80.700	13.800 (17,1%)	
346	236	A 40	NW	Von: AS Mülheim a.d. R.-Styrum (16) Nach: AS Mülheim a.d. R.-Dümpten (17) Zählstelle: 4507 2107	80.600	6.690 (8,3%)	VB 46KB
347	237	A 4	SN	Von: AK Kreuz Chemnitz (A 72) Nach: AS Chemnitz-Nord (69) Zählstelle: 5143 1001	80.400	9.970 (12,4%)	
348	238	A 2	NW	Von: AS Bielefeld-Zentrum (27) Nach: AS Ostwestfalen/Lippe (28) Zählstelle: 3917 2101	80.300	14.454 (18,0%)	
349	238	A 5	BW	Von: AS Ettlingen (47) Nach: AS Karlsruhe-Süd (48) Zählstelle: 7016 1001	80.300	12.206 (15,2%)	WB 68KB
350	238	A 2	NW	Von: AS Gelsenkirchen-Buer (6) Nach: AS Herten (7) Zählstelle: 4408 5114	80.300	10.038 (12,5%)	
351	239	A 2	NI	Von: AS Peine (52) Nach: AS Braunschweig-Watenbüttel (53) Zählstelle: 3628 0214	80.200	17.804 (22,2%)	
352	239	A 5	BW	Von: AS Rastatt (49) Nach: Behelfs-AS Baden-Baden (K 9613) Zählstelle: 7115 1033	80.200	13.634 (17,0%)	
353	239	A 73	BY	Von: AS Nürnberg-Königshof (N 1) Nach: AS Nürnberg-Zollhaus (B 8/St 2406) Zählstelle: 6632 9002	80.200	8.341 (10,4%)	VB 46KB
354	240	A 8	BY	Von: AS Irschenberg (99) Nach: AS Bad Aibling (100) Zählstelle: 8138 9020	80.100	10.894 (13,6%)	WB 68BB
355	241	A 99	BY	Von: AD Dreieck München-Feldmoching (A 92) Nach: AS München-Neuherberg (12a) Zählstelle: 7735 9210	80.000	- (-)	
356	241	A 7	NI	Von: AS Berkhof (51) Nach: AS Mellendorf (52) Zählstelle: 3424 0038	80.000	12.640 (15,8%)	WB 68BB
357	241	A 73	BY	Von: AS Nürnberg-Zollhaus (B 8/St 2406) Nach: AK Kreuz Nürnberg-Süd (A 6) Zählstelle: 6632 9104	80.000	9.040 (11,3%)	VB 68KB

Nr	Rang	Straße	BL	Infos	DTV	SV (SV%)	BVWP
358	242	A 3	BY	Von: AD Dreieck Würzburg-West (A 81) Nach: AS Würzburg/Kist (69) Zählstelle: 6225 9011	79.900	15.900 (19,9%)	VB 46BB
359	243	A 42	NW	Von: AS Herne-Wanne (19) Nach: AS Herne-Crange (20) Zählstelle: 4408 5116	79.800	8.618 (10,8%)	
360	244	A 23	HH	Von: AS Hamburg-Eidelstedt (21) Nach: AD Dreieck Hamburg-Nordwest (A 7) Zählstelle: 2325 2230	79.700	6.615 (8,3%)	
361	245	A 10	BB	Von: AS Ferch (18) Nach: AD Dreieck Potsdam (A 9) Zählstelle: 3643 1001	79.600	14.408 (18,1%)	
362	245	A 5	HE	Von: AS Darmstadt-Eberstadt (27) Nach: AS Seeheim-Jugenheim (28) Zählstelle: 6217 0942	79.600	9.393 (11,8%)	WB 46BB
363	245	A 45	NW	Von: AK Kreuz Dortmund/Witten (A 44) Nach: AS Dortmund-Süd (8) Zählstelle: 4510 2165	79.600	8.995 (11,3%)	VB 56BB
364	245	A 661	HE	Von: AS Preungesheimer Dreieck (8) Nach: AS Frankfurt-Friedberger Landstraße (9) Zählstelle: 5818 0812	79.600	3.980 (5,0%)	
365	246	A 5	BW	Von: AD Dreieck Karlsruhe (A 8) Nach: AS Ettlingen (47) Zählstelle: 7016 1025	79.400	12.307 (15,5%)	WB 68KB
366	246	A 8	BY	Von: AS Bad Aibling (100) Nach: AD Dreieck Inntal (A 93) Zählstelle: 8138 9180	79.400	11.195 (14,1%)	WB 68BB
367	247	A 3	BY	Von: AS Aschaffenburg-Ost (59) Nach: AS Goldbach (60) Zählstelle: 5921 9001	79.300	13.481 (17,0%)	
368	248	A 40	NW	Von: AS Moers-Zentrum (9) Nach: AS Duisburg-Rheinhausen (10) Zählstelle: 4505 2105	79.200	10.850 (13,7%)	
369	248	A 60	RP	Von: AS Mainz-Weisenau (23) Nach: AS Mainz-Laubenheim (24) Zählstelle: 6015 0015	79.200	7.524 (9,5%)	
370	249	A 2	NI	Von: AS Braunschweig-Watenbüttel (53) Nach: AS Braunschweig-Hafen (54) Zählstelle: 3628 0215	79.100	17.560 (22,2%)	
371	250	A 111	BE	Von: AS Seidelstraße (6) Nach: AS Kurt-Schumacher-Platz (7) Zählstelle: 3445 0055	79.000	- (-)	
372	250	A 2	NI	Von: AS Lauenau (37) Nach: AS Bad Nenndorf (38) Zählstelle: 3722 3305	79.000	16.827 (21,3%)	
373	250	A 7	HE	Von: AS Dreieck Kassel-Ost (78) Nach: AK Kreuz Kassel-Mitte (A 49) Zählstelle: 4723 6811	79.000	13.746 (17,4%)	
374	250	A 643	RP	Von: AS Mainz-Mombach Nach: AS Mainz-Gonsenheim Zählstelle: 5915 7112	79.000	4.582 (5,8%)	

Nr	Rang	Straße	BL	Infos	DTV	SV (SV%)	BVWP
375	250	A 643	HE	Von: AS Wiesbaden-Äppelallee (L 3482) Nach: AS Mainz-Mombach Zählstelle: 5915 0888	79.000	4.503 (5,7%)	
376	251	A 2	NI	Von: AS Königslutter (59) Nach: AS Rennau (60) Zählstelle: 3731 0307	78.900	18.226 (23,1%)	
377	251	A 8	BW	Von: AS Karlsbad (42) Nach: AS Pforzheim-West (43) Zählstelle: 7017 1028	78.900	11.598 (14,7%)	VB 46KB
378	251	A 52	NW	Von: AS Essen-Kettwig (26) Nach: AS Essen-Haarzopf (27) Zählstelle: 4507 2105	78.900	3.551 (4,5%)	
379	252	A 6	BW	Von: AK Kreuz Walldorf (A 5) Nach: AS Wiesloch/Rauenberg (32) Zählstelle: 6717 1016	78.800	15.524 (19,7%)	
380	252	A 391	NI	Von: AK Kreuz Ölper (A 392) Nach: AS Braunschweig-Lehndorf (5) Zählstelle: 3728 0416	78.800	6.540 (8,3%)	
381	253	A 42	NW	Von: AS Essen-Altenessen (14) Nach: AS Gelsenkirchen-Heßler (15) Zählstelle: 4408 5115	78.700	8.814 (11,2%)	
382	254	A 2	NI	Von: AK Kreuz Wolfsburg/Königslutter (A 39) Nach: AS Königslutter (59) Zählstelle: 3630 0306	78.600	17.449 (22,2%)	
383	254	A 2	NW	Von: AS Herford/Bad Salzuflen (29) Nach: AS Herford-Ost (30) Zählstelle: 3818 2102	78.600	13.834 (17,6%)	
384	254	A 52	NW	Von: AS Mönchengladbach-Neuwerk (9) Nach: AK Kreuz Neersen (A 44) Zählstelle: 4704 2103	78.600	6.917 (8,8%)	VB 46BB
385	254	A 23	SH	Von: AS Pinneberg-Süd (18) Nach: AS Halstenbek/Rellingen (19) Zählstelle: 2325 0688	78.600	4.166 (5,3%)	
386	255	A 391	NI	Von: AS Braunschweig-Lehndorf (5) Nach: AS Braunschweig-Weststadt (6) Zählstelle: 3728 0478	78.500	6.516 (8,3%)	
387	256	A 391	NI	Von: AS Braunschweig-Gartenstadt (7) Nach: AD Dreieck Braunschweig-Südwest (A 39) Zählstelle: 3729 0479	78.400	5.958 (7,6%)	
388	256	A 661	HE	Von: AD Dreieck (Tkn A 66) Nach: AS Frankfurt-Ost (14) Zählstelle: 5818 0813	78.400	4.547 (5,8%)	
389	257	A 42	NW	Von: AS Duisburg-Beeck (5) Nach: AK Kreuz Duisburg-Nord (A 59) Zählstelle: 4506 2117	78.300	9.631 (12,3%)	
390	257	B 76	SH	Von: B76/K10 Kiel Nach: AS Kiel Mitte Zählstelle: 1626 0920	78.300	3.210 (4,1%)	
391	258	A 391	NI	Von: AK Kreuz Braunschweig-Nord (A 2) Nach: AS Braunschweig-Hansestraße (3) Zählstelle: 3629 0477	78.200	7.194 (9,2%)	

Nr	Rang	Straße	BL	Infos	DTV	SV (SV%)	BVWP
392	258	A 52	NW	Von: AS Breitscheid (25) Nach: AS Essen-Kettwig (26) Zählstelle: 4607 2101	78.200	3.206 (4,1%)	
393	259	A 5	BW	Von: Behelfs-AS Baden-Baden (K 9613) Nach: AS Baden-Baden (51) Zählstelle: 7115 1001	78.100	12.340 (15,8%)	
394	259	A 560	NW	Von: AD Dreieck Sankt Augustin-West (A 59) Nach: AS Sankt Augustin (2) Zählstelle: 5208 5629	78.100	5.311 (6,8%)	
395	260	A 3	HE	Von: AS Kelsterbach (49) Nach: AS Frankfurt-Flughafen (50) Zählstelle: 5917 0856	78.000	- (-)	VB 68BB
396	260	A 46	NW	Von: AS Wuppertal-Barmen (35) Nach: AS Wuppertal-Wichlinghausen (36) Zählstelle: 4709 2102	78.000	8.502 (10,9%)	
397	260	A 43	NW	Von: AS Bochum-Laer (18) Nach: AK Kreuz Bochum/Witten (Tkn A 44) Zählstelle: 4509 2159	78.000	6.162 (7,9%)	VB 46BB
398	261	A 2	NI	Von: AS Braunschweig-Hafen (54) Nach: AK Kreuz Braunschweig-Nord (A 391) Zählstelle: 3628 0217	77.800	16.805 (21,6%)	
399	261	B 27	BW	Von: B 27/B 312 Verflechtung Nach: AS A 8 Echterdinger Ei Zählstelle: 7321 1109	77.800	3.968 (5,1%)	WB 46BB
400	261	A 96	BY	Von: AS München-Laim (38) Nach: AS München-Sendling (39) Zählstelle: 7835 9100	77.800	3.423 (4,4%)	
401	262	A 8	BY	Von: AS Weyarn (98) Nach: AS Irschenberg (99) Zählstelle: 8136 9019	77.700	10.645 (13,7%)	WB 68BB
402	263	A 2	NI	Von: AS Rennau (60) Nach: AS Helmstedt-West (61) Zählstelle: 3731 0309	77.600	17.227 (22,2%)	
403	263	A 9	BY	Von: AS Langenbruck (64) Nach: AD Dreieck Holledau (A 93) Zählstelle: 7335 9056	77.600	11.019 (14,2%)	
404	263	A 9	BY	Von: AS Manching (63) Nach: AS Langenbruck (64) Zählstelle: 7335 9055	77.600	10.709 (13,8%)	
405	263	A 42	NW	Von: AS Gelsenkirchen-Bismarck (18) Nach: AS Herne-Wanne (19) Zählstelle: 4408 2157	77.600	8.769 (11,3%)	
406	263	A 565	NW	Von: AS Bonn-Endenich (6) Nach: AS Bonn-Poppelsdorf (7) Zählstelle: 5208 2114	77.600	4.889 (6,3%)	
407	263	A 66	HE	Von: AS Hattersheim (12) Nach: AS Krifteler Dreieck (13) Zählstelle: 5916 0871	77.600	4.423 (5,7%)	
408	264	A 57	NW	Von: AS Krefeld-Opsum (14) Nach: AK Kreuz Meerbusch (A 44) Zählstelle: 4605 2105	77.500	8.680 (11,2%)	VB 46BB

Nr	Rang	Straße	BL	Infos	DTV	SV (SV%)	BVWP
409	264	A 5	BW	Von: AS Heidelberg/Schwetzingen (38) Nach: AS Walldorf/Wiesloch (39) Zählstelle: 6617 1011	77.500	8.138 (10,5%)	VB 46KB
410	264	A 5	BW	Von: AS Walldorf/Wiesloch (39) Nach: AK Kreuz Walldorf (A 6) Zählstelle: 6717 1001	77.500	8.138 (10,5%)	WB 68KB
411	265	A 28	NI	Von: AS Oldenburg-Marschweg (14) Nach: AS Oldenburg-Kreyenbrück (15) Zählstelle: 2815 0059	77.200	6.253 (8,1%)	
412	266	A 45	NW	Von: AS Schwerte-Ergste (10) Nach: AK Kreuz Hagen (A 46) Zählstelle: 4611 2150	77.000	11.396 (14,8%)	VB 56BB
413	266	A 5	BW	Von: AS Hemsbach (32) Nach: AK Kreuz Weinheim (A 659) Zählstelle: 6417 1003	77.000	9.163 (11,9%)	WB 46KB
414	266	A 40	NW	Von: AS Mülheim a.d. R. (15) Nach: AS Mülheim a.d. R.-Styrum (16) Zählstelle: 4507 2106	77.000	7.007 (9,1%)	VB 46KB
415	266	A 66	HE	Von: AS Wiesbaden-Biebrich (4) Nach: AS Wiesbaden-Mainzer Straße (5) Zählstelle: 5915 0901	77.000	4.620 (6,0%)	WB 46BB
416	267	A 60	HE	Von: AD Mainspitz-Dreieck (A 671) Nach: AS Bischofsheim (27) Zählstelle: 6016 0992	76.900	6.537 (8,5%)	VB 46BB
417	267	A 28	NI	Von: AS Oldenburg-Haarentor (12) Nach: AS Oldenburg-Eversten (13) Zählstelle: 2815 0061	76.900	5.537 (7,2%)	
418	267	A 23	SH	Von: AS Halstenbek/Rellingen (19) Nach: AS Halstenbek-Krupunder (20) Zählstelle: 2325 0689	76.900	3.999 (5,2%)	
419	268	A 2	NI	Von: AS Helmstedt-West (61) Nach: AS Helmstedt-Zentrum (62) Zählstelle: 3731 0311	76.800	17.280 (22,5%)	
420	268	A 1	NW	Von: AK Kreuz Wuppertal-Nord (Tkn A 43) Nach: AS Wuppertal-Langerfeld (93) Zählstelle: 4609 2156	76.800	11.443 (14,9%)	
421	268	A 1	NW	Von: AS Burscheid (97) Nach: AK Kreuz Leverkusen (A 3) Zählstelle: 4908 5675	76.800	10.522 (13,7%)	
422	268	A 99	BY	Von: AS München-Neuherberg (12a) Nach: AK Kreuz München-Nord (A 9) Zählstelle: 7735 9215	76.800	8.218 (10,7%)	
423	269	A 3	BY	Von: AS Goldbach (60) Nach: AS Hösbach (61) Zählstelle: 5921 9005	76.700	12.886 (16,8%)	
424	269	A 4	NW	Von: AK Kreuz Kerpen (Tkn A 61) Nach: AK Kreuz Köln-West (A 1) Zählstelle: 5106 5624	76.700	10.355 (13,5%)	
425	269	A 45	NW	Von: AS Dortmund-Süd (8) Nach: AK Westhofener Kreuz (A 1) Zählstelle: 4511 5104	76.700	10.201 (13,3%)	VB 56BB

Nr	Rang	Straße	BL	Infos	DTV	SV (SV%)	BVWP
426	269	A 42	NW	Von: AS Gelsenkirchen-Heßler (15) Nach: AS Gelsenkirchen-Zentrum (16) Zählstelle: 4408 2155	76.700	8.974 (11,7%)	
427	270	A 620	SL	Von: AS Saarbrücken-Malstatter Brücke (14) Nach: AS Saarbrücken-Westspangenbrücke (15) Zählstelle: 6707 0117	76.600	8.349 (10,9%)	
428	271	A 2	NW	Von: AS Dortmund-Nordost (13) Nach: AS Dortmund-Lanstrop (14) Zählstelle: 4411 2114	76.500	13.311 (17,4%)	
429	271	A 44	NW	Von: AK Kreuz Dortmund/Unna (A 1) Nach: AK Kreuz Unna-Ost (A 443) Zählstelle: 4412 2101	76.500	10.863 (14,2%)	VB 46BB
430	271	A 52	NW	Von: AK Kreuz Mönchengladbach-Venlo (A 61) Nach: AS Mönchengladbach-Nord (8) Zählstelle: 4704 2105	76.500	7.191 (9,4%)	VB 46BB
431	272	A 57	NW	Von: AS Krefeld-Gartenstadt (12) Nach: AS Krefeld-Zentrum (13) Zählstelle: 4605 2103	76.400	9.092 (11,9%)	VB 46BB
432	273	A 3	BY	Von: AS Erlangen-Frauenaurach (82) Nach: AK Kreuz Fürth/Erlangen (A 73) Zählstelle: 6431 9051	76.300	12.208 (16,0%)	WB* 46BB
433	273	A 9	BY	Von: AS Lenting (60) Nach: AS Ingolstadt-Nord (61) Zählstelle: 7234 9090	76.300	10.758 (14,1%)	
434	273	A 111	BE	Von: AS Holzhauser Straße (5) Nach: AS Seidelstraße (6) Zählstelle: 3445 0054	76.300	3.128 (4,1%)	
435	274	A 42	NW	Von: AS Gelsenkirchen-Zentrum (16) Nach: AS Gelsenkirchen-Bismarck (18) Zählstelle: 4408 2156	76.200	8.687 (11,4%)	
436	275	A 3	RP	Von: AS Ransbach-Baumbach (38) Nach: AD Dreieck Dernbach (A 48) Zählstelle: 5512 0142	76.100	10.274 (13,5%)	
437	275	A 4	SN	Von: AS Dresden-Altstadt (78) Nach: AS Dresden-Neustadt (79) Zählstelle: 4948 1001	76.100	9.817 (12,9%)	
438	275	A 115	BE	Von: AS Spanische Allee (3) Nach: AS Zehlendorf (4) Zählstelle: 3545 0063	76.100	4.338 (5,7%)	WB 46KB
439	276	B 1	NW	Von: AS Dortmund-Aplerbeck Nach: AS Dortmund-Sölde Zählstelle: 4411 2104	76.000	9.044 (11,9%)	
440	277	A 46	NW	Von: AS Neuss-Uedesheim (22) Nach: AS Düsseldorf-Bilk (23) Zählstelle: 4806 5040	75.900	8.349 (11,0%)	
441	278	A 6	BY	Von: AS Roth (57) Nach: AK Kreuz Nürnberg-Süd (A 73) Zählstelle: 6632 9052	75.700	14.080 (18,6%)	VB 46BB
442	278	A 81	BW	Von: AS Böblingen/Sindelfingen (23) Nach: AS Böblingen-Hulb (24) Zählstelle: 7319 1001	75.700	7.419 (9,8%)	VB 46KB

Nr	Rang	Straße	BL	Infos	DTV	SV (SV%)	BVWP
443	279	A 42	NW	Von: AS Oberhausen-Zentrum (10) Nach: AS Oberhausen-Neue Mitte (11) Zählstelle: 4507 2102	75.600	8.165 (10,8%)	
444	279	A 661	HE	Von: AK Bad Homburger Kreuz (A 5) Nach: AS Frankfurt-Nieder-Eschbach (5) Zählstelle: 5817 0982	75.600	3.931 (5,2%)	VB 46BB
445	280	A 42	NW	Von: AK Kreuz Essen-Nord (A 52/B 224) Nach: AS Essen-Altenessen (14) Zählstelle: 4408 2153	75.500	8.532 (11,3%)	
446	281	B 75	HB	Von: Grolland Nach: Ochtum Zählstelle: 2918 0281	75.400	4.599 (6,1%)	
447	282	A 2	NI	Von: AS Rehren (36) Nach: AS Lauenau (37) Zählstelle: 3721 0104	75.200	15.717 (20,9%)	
448	282	A 1	NI	Von: AS Bremen/Brinkum (57) Nach: AS Delmenhorst-Ost (58) Zählstelle: 2918 0001	75.200	14.138 (18,8%)	WB 68BB
449	282	A 59	NW	Von: AS Beuel-Ost (41) Nach: AS Pützchen (41) Zählstelle: 5208 2106	75.200	3.234 (4,3%)	
450	283	A 565	NW	Von: AK Kreuz Bonn-Nord (A 555) Nach: AS Bonn-Tannenbusch (5) Zählstelle: 5208 2116	75.100	4.356 (5,8%)	
451	284	A 6	BY	Von: AK Kreuz Nürnberg-Süd (A 73) Nach: AS Nürnberg-Langwasser (59) Zählstelle: 6632 9001	75.000	- (-)	VB 46BB
452	284	A 2	NI	Von: AS Helmstedt-Zentrum (62) Nach: AS Helmstedt-Ost (63) Zählstelle: 3732 0313	75.000	17.100 (22,8%)	
453	284	A 1	HH	Von: AS Hamburg-Billstedt (33) Nach: AS Hamburg-Moorfleet (34) Zählstelle: 2426 0013	75.000	12.450 (16,6%)	VB 46BB WB 68BB
454	284	A 8	BY	Von: AS Augsburg-West (72) Nach: AS Augsburg-Ost (73) Zählstelle: 7531 9008	75.000	10.350 (13,8%)	VB 46KB
455	284	A 559	NW	Von: AK Kreuz Köln-Gremberg (Tkn A 4) Nach: AS Gremberghoven (B 8) Zählstelle: 5008 2111	75.000	4.275 (5,7%)	
456	285	A 67	HE	Von: AS Rüsselsheim-Ost (2) Nach: AD Rüsselsheimer Dreieck (A 60) Zählstelle: 6016 0932	74.900	7.715 (10,3%)	VB 46BB
457	286	A 40	NW	Von: AS Essen-Huttrop (24) Nach: AD Dreieck Essen-Ost (A 52) Zählstelle: 4508 5680	74.800	5.984 (8,0%)	
458	287	A 4	SN	Von: AD Dreieck Nossen (A 14) Nach: AS Wilsdruff (77a) Zählstelle: 4946 4105	74.600	11.936 (16,0%)	
459	287	B 10	BW	Von: Landesgrenze Nach: Karlsruhe (Rheinbrücke) Zählstelle: 6915 1100	74.600	7.087 (9,5%)	VB 02 04

Nr	Rang	Straße	BL	Infos	DTV	SV (SV%)	BVWP
460	288	A 81	BW	Von: AS Böblingen-Hulb (24) Nach: AS Ehningen (25) Zählstelle: 7319 1002	74.400	6.770 (9,1%)	VB 46KB
461	288	A 81	BW	Von: AS Ehningen (25) Nach: AS Hildrizhausen (26) Zählstelle: 7319 1003	74.400	6.770 (9,1%)	VB 46KB
462	288	A 81	BW	Von: AS Hildrizhausen (26) Nach: AS Gärtringen (27) Zählstelle: 7319 1004	74.400	6.770 (9,1%)	VB 46KB
463	289	A 2	NI	Von: AS Bad Eilsen (35) Nach: AS Rehren (36) Zählstelle: 3720 0102	74.300	15.826 (21,3%)	
464	289	A 1	NW	Von: AK Westhofener Kreuz (A 45) Nach: AS Hagen-Nord (87) Zählstelle: 4511 2160	74.300	12.705 (17,1%)	VB 46BB
465	289	A 52	NW	Von: AS Essen-Rüttenscheid (28) Nach: AS Essen-Süd (29) Zählstelle: 4508 2101	74.300	2.898 (3,9%)	
466	290	A 3	HE	Von: AS Hanau (54) Nach: AS Seligenstadt (55) Zählstelle: 5919 0807	74.200	10.907 (14,7%)	
467	291	A 9	BY	Von: AS Denkendorf (59) Nach: AS Lenting (60) Zählstelle: 7134 9051	74.100	10.893 (14,7%)	
468	292	A 2	ST	Von: AS Eilsleben (65) Nach: AS Bornstedt (66) Zählstelle: 3833 7903	74.000	- (-)	
469	292	A 23	HH	Von: AS Halstenbek-Krupunder (20) Nach: AS Hamburg-Eidelstedt (21) Zählstelle: 2325 6067	74.000	- (-)	
470	292	A 66	HE	Von: AK Schiersteiner Kreuz (A 643) Nach: AS Wiesbaden-Biebrich (4) Zählstelle: 5915 0896	74.000	- (-)	WB 46BB
471	292	A 2	NW	Von: AK Kamener Kreuz (A 1) Nach: AS Bönen (17) Zählstelle: 4312 2104	74.000	15.096 (20,4%)	VB 46BB
472	292	A 8	BY	Von: AD Dreieck Inntal (A 93) Nach: AS Rosenheim (102) Zählstelle: 8138 9181	74.000	7.844 (10,6%)	
473	293	A 9	ST	Von: Behelfs-AS Großkugel (16) Nach: AS Leipzig-West (17) Zählstelle: 4639 3809	73.900	13.450 (18,2%)	
474	293	A 8	BW	Von: AS Pforzheim-Nord (44) Nach: AS Pforzheim-Ost (45) Zählstelle: 7018 1077	73.900	11.528 (15,6%)	VB 46KB
475	293	A 9	BY	Von: AS Lauf/Hersbruck (49) Nach: AS Lauf (50) Zählstelle: 6433 9004	73.900	9.903 (13,4%)	
476	294	A 4	NW	Von: AK Kreuz Köln-Gremberg (A 559) Nach: AD Dreieck Köln-Heumar (A 3) Zählstelle: 5008 5021	73.800	9.963 (13,5%)	

Nr	Rang	Straße	BL	Infos	DTV	SV (SV%)	BVWP
477	294	A 27	HB	Von: AS Bremen-Industriehäfen (17) Nach: AS Bremen-Überseestadt (18) Zählstelle: 2818 2403	73.800	5.978 (8,1%)	
478	295	A 2	ST	Von: AS Helmstedt-Ost (63) Nach: AS Marienborn/Helmstedt (63) Zählstelle: 3732 7012	73.600	17.149 (23,3%)	
479	295	A 2	ST	Von: AS Marienborn/Helmstedt (63) Nach: AS Alleringersleben (64) Zählstelle: 3732 7011	73.600	17.149 (23,3%)	
480	295	A 3	BY	Von: AS Regensburg-Universität (100a) Nach: AS Regensburg-Burgweinting (100b) Zählstelle: 7038 9081	73.600	11.629 (15,8%)	WB* 46BB
481	295	A 59	NW	Von: AS Wahn (35) Nach: AS Lind (36) Zählstelle: 5108 2103	73.600	6.109 (8,3%)	VB 46BB
482	296	A 9	BY	Von: AD Dreieck Nürnberg/Feucht (A 73) Nach: AS Allersberg (55) Zählstelle: 6633 9002	73.500	10.217 (13,9%)	
483	297	A 61	RP	Von: AK Kreuz Meckenheim (A 565) Nach: AD Dreieck Bad Neuenahr-Ahrweiler (A 573) Zählstelle: 5408 7149	73.400	14.533 (19,8%)	WB 46KB
484	297	A 3	NW	Von: AS B 484n (30b) Nach: AS Lohmar (31) Zählstelle: 5109 5005	73.400	11.083 (15,1%)	
485	298	A 1	NW	Von: AS Wermelskirchen (96) Nach: AS Burscheid (97) Zählstelle: 4809 5011	73.300	9.822 (13,4%)	
486	298	A 42	NW	Von: AS Oberhausen-Buschhausen (9) Nach: AS Oberhausen-Zentrum (10) Zählstelle: 4507 2101	73.300	8.356 (11,4%)	
487	298	A 73	BY	Von: AS Fürth-Ronhof (B 4a) Nach: AS Fürth-Poppenreuth (B 4a) Zählstelle: 6431 9002	73.300	4.838 (6,6%)	WB 46BB
488	299	A 5	HE	Von: AS Bensheim (30) Nach: AS Heppenheim (31) Zählstelle: 6317 0941	73.200	9.443 (12,9%)	WB 46BB
489	299	A 60	HE	Von: AS Rüsselsheim-Mitte (28) Nach: AS Rüsselsheim-Königstädten (29) Zählstelle: 6016 0991	73.200	7.393 (10,1%)	VB 46BB
490	300	A 115	BB	Von: AS Kleinmachnow (5) Nach: AS Potsdam-Babelsberg (6) Zählstelle: 3644 1005	73.100	4.459 (6,1%)	
491	301	A 1	NI	Von: AK Maschener Kreuz (Tkn A 250) Nach: AD Horster Dreieck (Tkn Eckverb. mit A 7) Zählstelle: 2626 0063	73.000	- (-)	WB 68BB
492	301	A 4	NW	Von: AS Refrath (18) Nach: AS Bensberg (19) Zählstelle: 5008 2105	73.000	- (-)	WB 46BB
493	301	A 6	BW	Von: AS Wiesloch/Rauenberg (32) Nach: AS Sinsheim (33) Zählstelle: 6718 1055	73.000	16.790 (23,0%)	VB 46BB

Nr	Rang	Straße	BL	Infos	DTV	SV (SV%)	BVWP
494	301	A 2	NW	Von: AS Recklinghausen-Ost (10) Nach: AS Henrichenburg (11) Zählstelle: 4409 2100	73.000	11.169 (15,3%)	
495	302	A 4	SN	Von: AD Dreieck Dresden-West (A 17) Nach: AS Dresden-Altstadt (78) Zählstelle: 4947 1000	72.900	11.372 (15,6%)	
496	302	A 42	NW	Von: AS Bottrop-Süd (12) Nach: AK Kreuz Essen-Nord (A 52/B 224) Zählstelle: 4407 2152	72.900	8.602 (11,8%)	
497	303	B 1	NW	Von: AS Dortmund-Sölde Nach: AS Holzwickede Zählstelle: 4411 2105	72.800	9.173 (12,6%)	
498	304	A 1	NI	Von: AS Oyten (52) Nach: AK Bremer Kreuz (A 27) Zählstelle: 2919 0009	72.700	13.595 (18,7%)	VB 46BB
499	304	A 620	SL	Von: AS Saarbrücken-Wilhelm-Heinrich-Brücke (17) Nach: AS Saarbrücken-Bismarckbrücke (18) Zählstelle: 6707 0372	72.700	7.343 (10,1%)	WB 46KB
500	305	A 40	NW	Von: AS Moers (8) Nach: AS Moers-Zentrum (9) Zählstelle: 4505 2104	72.600	10.600 (14,6%)	
501	305	A 46	NW	Von: AS Wuppertal-Cronenberg (31) Nach: AS Sonnborner Kreuz (31) Zählstelle: 4708 2103	72.600	7.187 (9,9%)	VB 46KB
502	305	A 92	BY	Von: AS Eching-Ost (4) Nach: AS Freising-Süd (5) Zählstelle: 7635 9007	72.600	6.171 (8,5%)	
503	305	A 661	HE	Von: AS Frankfurt-Nieder-Eschbach (5) Nach: AS Frankfurt-Bonames (5) Zählstelle: 5817 0981	72.600	3.703 (5,1%)	VB 46BB
504	306	A 44	NW	Von: AS Düsseldorf-Flughafen (31) Nach: AK Kreuz Düsseldorf-Nord (A 52) Zählstelle: 4706 2106	72.500	3.770 (5,2%)	
505	307	A 3	BY	Von: AS Aschaffenburg-West (58) Nach: AS Aschaffenburg-Ost (59) Zählstelle: 6020 9003	72.400	13.032 (18,0%)	VB 46BB
506	308	A 3	BY	Von: AS Rottendorf (72) Nach: AK Kreuz Biebelried (A 7) Zählstelle: 6226 9051	72.300	14.388 (19,9%)	VB 46BB
507	308	A 5	HE	Von: AS Zwingenberg (29) Nach: AS Bensheim (30) Zählstelle: 6217 0939	72.300	8.025 (11,1%)	WB 46BB
508	309	B 14	BW	Von: AS (A 831) B14/L1187 Nach: S*Stgt.-Vaihingen Zählstelle: 7220 1204	72.200	2.310 (3,2%)	
509	310	A 40	NW	Von: AK Kreuz Moers (Tkn A 57) Nach: AS Moers (8) Zählstelle: 4505 5022	72.100	11.464 (15,9%)	
510	310	A 60	RP	Von: AS Mainz-Hechtsheim-Ost (22b) Nach: AS Mainz-Weisenau (23) Zählstelle: 6015 0014	72.100	6.129 (8,5%)	VB 46KB

Nr	Rang	Straße	BL	Infos	DTV	SV (SV%)	BVWP
511	310	A 60	RP	Von: AK Kreuz Mainz-Süd (A 63) Nach: AS Mainz-Hechtsheim-West (22a) Zählstelle: 6015 7013	72.100	6.056 (8,4%)	
512	310	B 76	SH	Von: Kiel AS Eckernförder Str Nach: AS L 194 Zählstelle: 1626 0541	72.100	2.307 (3,2%)	
513	311	A 3	NW	Von: AS Rösrath (30a) Nach: AS B 484n (30b) Zählstelle: 5109 2102	72.000	- (-)	
514	311	A 66	HE	Von: AS Wiesbaden-Mainzer Straße (5) Nach: AS Wiesbaden-Erbenheim (6) Zählstelle: 5915 0895	72.000	4.320 (6,0%)	WB 46BB
515	312	A 57	NW	Von: AK Kreuz Moers (A 40) Nach: AS Moers-Kapellen (11) Zählstelle: 4505 5662	71.900	8.628 (12,0%)	VB 46BB
516	313	A 2	ST	Von: AS Bornstedt (66) Nach: AS Irxleben (67) Zählstelle: 3834 7009	71.800	17.304 (24,1%)	
517	313	A 2	ST	Von: AS Irxleben (67) Nach: AK Kreuz Magdeburg (A 14) Zählstelle: 3835 7008	71.800	17.304 (24,1%)	
518	313	A 1	NI	Von: AD Buchholzer Dreieck (A 261) Nach: AS Rade (44) Zählstelle: 2624 0057	71.800	13.498 (18,8%)	VB 46BB
519	313	A 45	NW	Von: AK Kreuz Hagen (A 46) Nach: AS Hagen-Süd (12) Zählstelle: 4611 2160	71.800	10.985 (15,3%)	
520	313	A 60	RP	Von: AS Mainz-Lerchenberg (20) Nach: AK Kreuz Mainz-Süd (A 63) Zählstelle: 6015 0012	71.800	5.313 (7,4%)	VB 46KB
521	314	A 57	NW	Von: AS Boverf (16) Nach: AK Kreuz Kaarst (A 52) Zählstelle: 4705 2104	71.600	7.804 (10,9%)	VB 46BB
522	314	A 52	NW	Von: AS Essen-Haarzopf (27) Nach: AS Essen-Rüttenscheid (28) Zählstelle: 4507 5028	71.600	3.938 (5,5%)	
523	315	A 57	NW	Von: AS Moers-Kapellen (11) Nach: AS Krefeld-Gartenstadt (12) Zählstelle: 4605 2101	71.500	8.294 (11,6%)	VB 46BB
524	315	A 45	NW	Von: AS Dortmund-Eichlinghofen (6) Nach: AK Kreuz Dortmund/Witten (A 44) Zählstelle: 4510 2163	71.500	7.937 (11,1%)	VB 56BB
525	315	B 28	BY	Von: B 10 (AS Neu Ulm) Nach: AD Neu Ulm (B 30) Zählstelle: 7625 9182	71.500	5.863 (8,2%)	
526	316	A 2	NW	Von: AS Herford-Ost (30) Nach: AS Exter (31) Zählstelle: 3818 2101	71.400	13.495 (18,9%)	
527	316	A 45	HE	Von: AK Gießener Südkreuz (A 485) Nach: AK Gambacher Kreuz (A 5) Zählstelle: 5518 6843	71.400	11.281 (15,8%)	WB 46BB

Nr	Rang	Straße	BL	Infos	DTV	SV (SV%)	BVWP
528	316	A 66	HE	Von: AS Hofheim a.Ts. (11) Nach: AS Hattersheim (12) Zählstelle: 5916 0833	71.400	3.284 (4,6%)	
529	317	A 8	BY	Von: AS Sulzemoos (77) Nach: AS Dachau/Fürstenfeldbruck (78) Zählstelle: 7733 9003	71.300	8.485 (11,9%)	VB 46KB
530	317	A 620	SL	Von: AS Saarbrücken-Messegelände (13) Nach: AS Saarbrücken-Malstatter Brücke (14) Zählstelle: 6707 0118	71.300	7.700 (10,8%)	
531	317	A 4	NW	Von: AS Bensberg (19) Nach: AS Bergisch-Gladbach/Moitzfeld (20) Zählstelle: 5008 5015	71.300	6.061 (8,5%)	WB 46BB
532	317	A 23	SH	Von: AS Pinneberg-Mitte (17) Nach: AS Pinneberg-Süd (18) Zählstelle: 2324 0687	71.300	3.993 (5,6%)	
533	318	A 3	NW	Von: AS Siebengebirge (33) Nach: AS Bad Honnef/Linz (34) Zählstelle: 5309 5006	71.200	9.968 (14,0%)	
534	318	A 661	HE	Von: AK Offenbacher Kreuz (Tkn A 3) Nach: AS Neu-Isenburg (18) Zählstelle: 5918 6954	71.200	4.201 (5,9%)	
535	319	A 2	NW	Von: AK Kreuz Recklinghausen (A 43) Nach: AS Recklinghausen-Süd (9) Zählstelle: 4409 2159	71.100	10.949 (15,4%)	
536	319	A 8	BW	Von: AS Heimsheim (46) Nach: AD Dreieck Leonberg (Tkn A 81) Zählstelle: 7119 1075	71.100	9.385 (13,2%)	VB 46KB
537	319	A 40	NW	Von: AS Essen-Zentrum (23) Nach: AS Essen-Huttrop (24) Zählstelle: 4508 2103	71.100	3.911 (5,5%)	
538	320	A 57	NW	Von: AS Köln-Worringen (26) Nach: AS Chorweiler (27) Zählstelle: 4907 2101	71.000	- (-)	VB 46BB
539	320	A 61	NW	Von: AK Kreuz Mönchengladbach-Venlo (A 52) Nach: AS Mönchengladbach-Nordpark (10) Zählstelle: 4704 2106	71.000	13.987 (19,7%)	WB* 46BB
540	320	A 61	NW	Von: AS Mönchengladbach-Nordpark (10) Nach: AS Mönchengladbach-Holt (11) Zählstelle: 4804 2101	71.000	12.993 (18,3%)	WB* 46BB
541	320	A 61	NW	Von: AS Mönchengladbach-Holt (11) Nach: AS Mönchengladbach-Rheydt (12) Zählstelle: 4804 2102	71.000	12.993 (18,3%)	WB* 46BB
542	320	A 2	NW	Von: AS Henrichenburg (11) Nach: AK Kreuz Dortmund-Nordwest (Tkn A 45) Zählstelle: 4410 2150	71.000	11.502 (16,2%)	
543	321	A 9	BY	Von: AS Lauf (50) Nach: AK Kreuz Nürnberg (A 3) Zählstelle: 6533 9053	70.900	10.068 (14,2%)	
544	321	A 1	SH	Von: AK Kreuz Bargtheide (A 21) AS Ahrensburg (28) Zählstelle: 2227 4601	70.900	9.004 (12,7%)	

Nr	Rang	Straße	BL	Infos	DTV	SV (SV%)	BVWP
545	321	A 28	NI	Von: AS Oldenburg-Eversten (13) Nach: AS Oldenburg-Marschweg (14) Zählstelle: 2815 0060	70.900	6.381 (9,0%)	
546	322	A 9	SN	Von: AK Schkeuditzer Kreuz (A 14) Nach: Behelfs-AS Großkugel (16) Zählstelle: 4539 7023	70.800	11.824 (16,7%)	
547	322	A 7	HE	Von: AS Malsfeld (83) Nach: AS Homburg (Efze) (84) Zählstelle: 4922 0805	70.800	10.691 (15,1%)	
548	323	B 10	BW	Von: B10/B14/L1193, S*Stgt.-Berg Nach: "Schwane B 10 AS. Oberesslingen Zählstelle: 7221 1102	70.700	5.585 (7,9%)	WB 46BB
549	324	A 7	NI	Von: AS Altwarmbüchen (55) Nach: AK Kreuz Hannover/Kirchhorst (A 37) Zählstelle: 3525 0135	70.600	9.107 (12,9%)	
550	324	B 455	HE	Von: Erbenheim K634 Nach: Erbenheim B54 Zählstelle: 5915 0645	70.600	1.977 (2,8%)	
551	325	A 46	NW	Von: AS Wuppertal-Wichlinghausen (36) Nach: AS Wuppertal-Oberbarmen (37) Zählstelle: 4609 5044	70.400	8.730 (12,4%)	
552	326	A 46	NW	Von: AS Düsseldorf-Bilk (23) Nach: AS Düsseldorf-Wersten (24) Zählstelle: 4806 2108	70.300	6.538 (9,3%)	
553	327	A 3	NW	Von: AK Kreuz Bonn/Siegburg (A 560) Nach: AS Siebengebirge (33) Zählstelle: 5209 5631	70.200	11.232 (16,0%)	
554	327	A 66	HE	Von: AD Eschborner Dreieck (TKn A 648) Nach: AK Nordwestkreuz Frankfurt a. Main Zählstelle: 5817 0955	70.200	3.089 (4,4%)	
555	327	B 76	SH	Von: Kiel AS L 194 Nach: AS 215 Zählstelle: 1626 0542	70.200	2.387 (3,4%)	
556	328	A 8	BW	Von: AS Pforzheim-Ost (45) Nach: AS Heimsheim (46) Zählstelle: 7118 1001	70.100	10.725 (15,3%)	VB 46KB
557	328	B 10	RP	Von: B 9/B 10/A 65 AS Wörther Kreuz Nach: Landesgrenze BW Zählstelle: 6915 7748	70.100	7.781 (11,1%)	WB* 04KK (2. Rhein- brücke)
558	328	A 60	RP	Von: AS Mainz-Hechtsheim-West (22a) Nach: AS Mainz-Hechtsheim-Ost (22b) Zählstelle: 6015 0013	70.100	5.888 (8,4%)	VB 46KB
559	328	A 111	BE	Von: AS Waid. Damm /Hermsd. Damm (4) Nach: AS Holzhauser Straße (5) Zählstelle: 3445 0053	70.100	3.014 (4,3%)	
560	329	A 7	SH	Von: AS Kaltenkirchen (18) Nach: AS Henstedt-Ulzburg (19) Zählstelle: 2125 0902	70.000	- (-)	VB 46KB
561	329	A 2	ST	Von: AS Magdeburg-Zentrum (70) Nach: AS Magdeburg-Rothensee (71) Zählstelle: 3835 7006	70.000	14.140 (20,2%)	

Nr	Rang	Straße	BL	Infos	DTV	SV (SV%)	BVWP
562	329	A 2	NW	Von: AS Essen/Gladbeck (5) Nach: AS Gelsenkirchen-Buer (6) Zählstelle: 4408 2150	70.000	11.410 (16,3%)	
563	329	A 7	SH	Von: AS Neumünster-Nord (13) Nach: AS Neumünster-Mitte (14) Zählstelle: 1925 0906	70.000	8.330 (11,9%)	VB 46KB
564	329	A 66	HE	Von: AD Langenselbolder Dreieck (A 45/B 40) Nach: AS Langenselbold (40) Zählstelle: 5820 0965	70.000	6.230 (8,9%)	WB 46BB
565	329	B 313	BW	Von: AS Wendlingen (A 8) Nach: B10/B313 "Plochinger Dreieck" Zählstelle: 7322 1109	70.000	5.320 (7,6%)	
566	330	A 2	NW	Von: AS Gütersloh (24) Nach: AK Kreuz Bielefeld (A 33) Zählstelle: 4016 2101	69.900	14.330 (20,5%)	
567	330	A 2	NW	Von: AS Dortmund-Lanstopf (14) Nach: AS Kamen/Bergkamen (15) Zählstelle: 4411 2113	69.900	11.534 (16,5%)	
568	330	A 2	NW	Von: AS Herten (7) Nach: AK Kreuz Recklinghausen (A 43) Zählstelle: 4408 2152	69.900	11.464 (16,4%)	
569	330	A 6	HE	Von: AD Viernheimer Dreieck (A 67) Nach: AK Viernheimer Kreuz (A 659) Zählstelle: 6417 6830	69.900	8.528 (12,2%)	WB 46KB
570	331	A 3	RP	Von: AS Neustadt (Wied) (35) Nach: AS Neuwied (36) Zählstelle: 5410 7121	69.800	10.470 (15,0%)	
571	332	A 9	ST	Von: AK Kreuz Rippachtal (A 38) Nach: AS Weißenfels (20) Zählstelle: 4738 7905	69.700	13.243 (19,0%)	
572	332	A 1	NW	Von: AS Münster-Nord (77) Nach: AK Kreuz Münster-Süd (A 43) Zählstelle: 4011 2100	69.700	12.964 (18,6%)	
573	333	A 7	HE	Von: AS Homberg (Efze) (84) Nach: AS Bad Hersfeld-West (85) Zählstelle: 5023 6806	69.600	10.092 (14,5%)	
574	333	A 3	HE	Von: AS Seligenstadt (55) Nach: AD Seligenstädter Dreieck (A 45) Zählstelle: 6020 0858	69.600	9.466 (13,6%)	
575	333	A 66	HE	Von: AK Wiesbadener Kreuz (A 3) Nach: AS Diedenbergen (10) Zählstelle: 5916 0893	69.600	3.967 (5,7%)	
576	334	A 555	NW	Von: AS Godorf (4) Nach: AS Wesseling (5a) Zählstelle: 5107 5036	69.400	3.748 (5,4%)	
577	334	A 59	NW	Von: AK Kreuz Duisburg (A 40) Nach: AS Duisburg-Duisern (10) Zählstelle: 4506 2119	69.400	3.192 (4,6%)	
578	334	B 223	NW	Von: AS Oberhausen-Zentrum (A 42) Nach: Zählstelle: 4407 9105	69.400	1.804 (2,6%)	

Nr	Rang	Straße	BL	Infos	DTV	SV (SV%)	BVWP
579	335	A 6	BY	Von: AS Nürnberg-Langwasser (59) Nach: AK Kreuz Nürnberg-Ost (A 9) Zählstelle: 6633 9052	69.300	14.345 (20,7%)	VB 46BB
580	335	A 5	BW	Von: AS Heppenheim (31) Nach: AS Hemsbach (32) Zählstelle: 6317 6940	69.300	8.732 (12,6%)	
581	335	B 27	BW	Von: B 27/L 1208 Echterdingen Nach: B27, S*Stgt.-Degerloch Zählstelle: 7220 1103	69.300	1.802 (2,6%)	WB 46BB
582	336	B 455	HE	Von: AS Wiesbaden-Erbenheim (A 66) Nach: Erbenheim K634 Zählstelle: 5915 0650	69.200	1.453 (2,1%)	
583	337	A 3	BY	Von: AS Würzburg-Heidingsfeld (70) Nach: AS Würzburg/Randersacker (71) Zählstelle: 6225 9002	69.100	14.027 (20,3%)	VB 56BB
584	337	A 4	SN	Von: AS Wilsdruff (77a) Nach: AD Dreieck Dresden-West (A 17) Zählstelle: 4947 1001	69.100	13.751 (19,9%)	
585	337	A 8	BY	Von: AS Odelzhausen (76) Nach: AS Sulzemoos (77) Zählstelle: 7633 9004	69.100	8.430 (12,2%)	VB 46KB
586	338	A 6	SL	Von: AD Dreieck Saarbrücken (A 620) Nach: AS SB-Fechingen (4) Zählstelle: 6708 1012	69.000	- (-)	
587	338	A 2	ST	Von: AK Kreuz Magdeburg (A 14) Nach: AS Ebendorf (69) Zählstelle: 3835 7901	69.000	14.283 (20,7%)	
588	338	A 2	ST	Von: AS Ebendorf (69) Nach: AS Magdeburg-Zentrum (70) Zählstelle: 3835 7007	69.000	14.283 (20,7%)	
589	338	A 620	SL	Von: AS Saarbrücken-Gersweiler (12) Nach: AS Saarbrücken-Messegelände (13) Zählstelle: 6707 0119	69.000	7.314 (10,6%)	WB 46KB
590	339	A 4	NW	Von: AS Kerpen (8) Nach: AK Kreuz Kerpen (Tkn A 61) Zählstelle: 5106 5622	68.900	12.126 (17,6%)	
591	339	A 7	SH	Von: AS Bad Bramstedt (17) Nach: AS Kaltenkirchen (18) Zählstelle: 2025 0903	68.900	6.270 (9,1%)	VB 46KB
592	339	B 10	BW	Von: B 10 AS. Oberesslingen Nach: B 10/B 313 "Plochinger Dreieck" Zählstelle: 7222 1100	68.900	4.961 (7,2%)	WB 46BB
593	340	A 4	SN	Von: AS Chemnitz-Glösa (70) Nach: AS Chemnitz-Ost (71) Zählstelle: 5143 1002	68.800	10.802 (15,7%)	
594	340	A 57	NW	Von: AK Kreuz Neuss-Süd (A 46) Nach: AS Dormagen (25) Zählstelle: 4806 5061	68.800	7.362 (10,7%)	VB 46BB
595	340	A 565	NW	Von: AS Bonn-Poppelsdorf (7) Nach: AS Bonn-Lengsdorf (8) Zählstelle: 5208 2112	68.800	4.678 (6,8%)	

Nr	Rang	Straße	BL	Infos	DTV	SV (SV%)	BVWP
596	341	A 6	BW	Von: AK Viernheimer Kreuz (A 659) Nach: AK Kreuz Mannheim (A 656) Zählstelle: 6517 1007	68.600	7.134 (10,4%)	VB 46BB
597	341	B 10	BW	Von: B10/K1701 Münchingen Nach: B10/B27, S*Stgt.-Zuffenhausen Zählstelle: 7120 1100	68.600	5.762 (8,4%)	VB 24KB
598	342	A 10	BB	Von: AD Dreieck Potsdam (A 9) Nach: AS Glindow (20) Zählstelle: 3643 1002	68.500	13.563 (19,8%)	
599	342	A 7	HE	Von: AD Dreieck Kassel-Süd (A 44) Nach: AS Guixhagen (81) Zählstelle: 4722 0803	68.500	10.892 (15,9%)	
600	342	A 4	SN	Von: AS Chemnitz-Nord (69) Nach: AS Chemnitz-Glösa (70) Zählstelle: 5143 1000	68.500	9.590 (14,0%)	
601	342	B 43	HE	Von: AS Flughafen-Ost Nach: AK Frankfurter Kreuz Zählstelle: 5917 0805	68.500	3.014 (4,4%)	
602	343	A 3	NW	Von: AS Bad Honnef/Linz (34) Nach: AS Neustadt (Wied) (35) Zählstelle: 5309 2102	68.400	9.850 (14,4%)	
603	343	A 95	BY	Von: Anschluss B 2 Nach: AS München-Fürstenried (3) Zählstelle: 7934 9043	68.400	2.326 (3,4%)	
604	344	A 67	HE	Von: AD Mönchhof-Dreieck (Tkn A 3) Nach: AS Rüsselsheim-Ost (2) Zählstelle: 6016 6931	68.300	7.650 (11,2%)	VB 46BB
605	344	A 7	SH	Von: AS Quickborn (21) Nach: AS Hamburg-Schnelsen-Nord (23) Zählstelle: 2325 0890	68.300	7.376 (10,8%)	VB 46KB
606	345	A 3	BY	Von: AS Würzburg/Randersacker (71) Nach: AS Rottendorf (72) Zählstelle: 6226 9001	68.200	14.322 (21,0%)	VB 46BB
607	345	A 2	NW	Von: AS Recklinghausen-Süd (9) Nach: AS Recklinghausen-Ost (10) Zählstelle: 4409 2160	68.200	10.844 (15,9%)	
608	345	A 67	HE	Von: AK Darmstädter Kreuz (Tkn A 5) Nach: AS Gernsheim (8) Zählstelle: 6117 6827	68.200	8.934 (13,1%)	VB 46BB
609	345	A 9	BY	Von: AS München-Frankfurter Ring (75) Nach: AS München-Schwabing (76) Zählstelle: 7835 9064	68.200	3.069 (4,5%)	WB 46BB
610	346	A 2	NW	Von: AS Bönen (17) Nach: AS Hamm (18) Zählstelle: 4312 2100	68.100	14.505 (21,3%)	VB 46BB
611	346	A 66	HE	Von: AS Diedenbergen (10) Nach: AS Hofheim a.Ts. (11) Zählstelle: 5916 0834	68.100	3.609 (5,3%)	
612	347	A 2	NI	Von: AS Veltheim (34) Nach: AS Bad Eilsen (35) Zählstelle: 3720 0100	68.000	- (-)	

Nr	Rang	Straße	BL	Infos	DTV	SV (SV%)	BVWP
613	347	A 73	BY	Von: AS Erlangen-Nord (St 2240) Nach: AS Erlangen-Zentrum (Gmde) Zählstelle: 6331 9003	68.000	- (-)	WB 46BB
614	347	A 9	BY	Von: AS Allersberg (55) Nach: AS Hilpoltstein (56) Zählstelle: 6833 9001	68.000	10.540 (15,5%)	
615	347	A 93	BY	Von: AS Regensburg-Pfaffenstein (39) Nach: AS Regensburg-West (40) Zählstelle: 6938 9046	68.000	5.576 (8,2%)	
616	347	B 3	NI	Von: Pferdeturm Nach: Seelhorsterkreuz Zählstelle: 3624 0398	68.000	3.060 (4,5%)	
617	348	A 3	RP	Von: AS Neuwied (36) Nach: AS Dierdorf (37) Zählstelle: 5411 0120	67.900	9.778 (14,4%)	
618	348	A 46	NW	Von: AS Wuppertal-Oberbarmen (37) Nach: AK Kreuz Wuppertal-Nord (Tkn A 43) Zählstelle: 4609 2102	67.900	8.827 (13,0%)	
619	348	A 1	SH	Von: AD Dreieck Bad Schwartau (A 226) Nach: AS Bad Schwartau (21) Zählstelle: 2030 0110	67.900	6.043 (8,9%)	
620	349	A 1	NI	Von: AS Posthausen (51) Nach: AS Oyten (52) Zählstelle: 2920 0011	67.800	13.696 (20,2%)	VB 46BB
621	349	A 7	NI	Von: AD Dreieck Hannover-Süd (A 37) Nach: AS Hildesheim-Drispstedt (61) Zählstelle: 3825 0106	67.800	8.746 (12,9%)	
622	349	A 43	NW	Von: AS Bochum-Querenburg (19) Nach: AS Witten-Heven (20) Zählstelle: 4509 2173	67.800	5.085 (7,5%)	
623	349	B 6	HB	Von: Nordwestknoten Nach: Stephanibrücke Zählstelle: 2918 0219	67.800	4.543 (6,7%)	
624	350	A 8	BW	Von: AS Aichelberg (58) Nach: AS Mühlhausen (59) Zählstelle: 7323 1077	67.700	9.817 (14,5%)	
625	350	A 7	HE	Von: AS Guxhagen (81) Nach: AS Melsungen (82) Zählstelle: 4822 0804	67.700	9.613 (14,2%)	
626	350	A 46	NW	Von: AS Neuss-Holzheim (15) Nach: Anschluss B 1 Zählstelle: 4805 2102	67.700	6.770 (10,0%)	
627	350	A 60	HE	Von: AS Bischofsheim (27) Nach: AS Rüsselsheim-Mitte (28) Zählstelle: 6016 0988	67.700	6.025 (8,9%)	VB 46BB
628	350	A 995	BY	Von: AS Sauerlach (5) Nach: AK Kreuz München-Süd (A 8) Zählstelle: 7935 9081	67.700	5.822 (8,6%)	
629	350	A 60	RP	Von: AS Mainz-Finthen (19) Nach: AS Mainz-Lerchenberg (20) Zählstelle: 6015 0011	67.700	5.416 (8,0%)	VB 46KB

Nr	Rang	Straße	BL	Infos	DTV	SV (SV%)	BVWP
630	351	A 7	NI	Von: AD Horster Dreieck (Tkn Eckverbindung) Nach: AS Ramelsloh (38) Zählstelle: 2626 0067	67.600	9.667 (14,3%)	
631	352	A 23	SH	Von: AS Pinneberg-Nord (16) Nach: AS Pinneberg-Mitte (17) Zählstelle: 2324 0686	67.500	3.713 (5,5%)	
632	353	B 1	NW	Von: AS Holzwickede Nach: Grenze B1/A44 Zählstelle: 4411 2102	67.400	8.695 (12,9%)	
633	353	A 96	BY	Von: AS Germering-Süd (34) Nach: AS Gräfelfing (36b) Zählstelle: 7834 9222	67.400	3.168 (4,7%)	
634	354	B 6	HB	Von: Hohentorsplatz (Brücke Ri. A27) Nach: Hohentorsplatz (Brücke Ri. OL) Zählstelle: 2918 0221	67.300	6.999 (10,4%)	
635	355	A 1	SH	Von: AK Kreuz Lübeck (A 20) Nach: AS Reinfeld (25) Zählstelle: 2129 0108	67.100	7.918 (11,8%)	
636	355	A 73	BY	Von: AS Fürth-Poppenreuth (B 4a) Nach: Anschluss Frankenschneidweg Zählstelle: 6532 9111	67.100	4.764 (7,1%)	WB 46BB
637	356	A 1	NW	Von: AS Wuppertal-Ronsdorf (94) Nach: AS Remscheid (95b) Zählstelle: 4709 2104	67.000	- (-)	
638	356	A 57	NW	Von: AS Dormagen (25) Nach: AS Köln-Worringen (26) Zählstelle: 4906 2101	67.000	- (-)	VB 46BB
639	357	A 4	NW	Von: AK Kreuz Aachen (Tkn A 44) Nach: AS Eschweiler-West (5a) Zählstelle: 5103 5651	66.900	11.373 (17,0%)	
640	357	A 391	NI	Von: AS Braunschweig-Weststadt (6) Nach: AS Braunschweig-Gartenstadt (7) Zählstelle: 3729 0477	66.900	5.887 (8,8%)	
641	357	B 45	HE	Von: Tannenmühlkreisel Nach: Anschluß L2310 Zählstelle: 5919 0312	66.900	5.687 (8,5%)	
642	357	A 650	RP	Von: AS Oggersheimer Kreuz (7) Nach: AS Oggersheim-Süd (8) Zählstelle: 6516 7104	66.900	2.743 (4,1%)	
643	358	A 9	BY	Von: AS Bad Berneck/Himmelkron (39) Nach: AD Dreieck Bayreuth/Kulmbach (A 70) Zählstelle: 5935 9051	66.800	12.158 (18,2%)	
644	358	A 8	BY	Von: AS Augsburg-Ost (73) Nach: AS Dasing (74) Zählstelle: 7632 9007	66.800	9.352 (14,0%)	VB 46KB
645	358	A 57	NW	Von: AK Kreuz Meerbusch (A 44) Nach: AS Boverf (16) Zählstelle: 4705 2103	66.800	7.281 (10,9%)	
646	358	A 1	SH	Von: AS Bad Schwartau (21) Nach: AS Lübeck-Zentrum (22) Zählstelle: 2130 1108	66.800	5.544 (8,3%)	

Nr	Rang	Straße	BL	Infos	DTV	SV (SV%)	BVWP
647	359	A 42	NW	Von: AS Duisburg-Baerl (3) Nach: AS Duisburg-Beeck (5) Zählstelle: 4506 5063	66.700	8.804 (13,2%)	
648	359	A 115	BB	Von: AS Zehlendorf (4) Nach: AS Kleinmachnow (5) Zählstelle: 3545 3615	66.700	5.003 (7,5%)	
649	360	A 1	NI	Von: AS Stuckenborstel (50) Nach: AS Posthausen (51) Zählstelle: 2921 0012	66.600	13.120 (19,7%)	VB 46BB
650	360	A 1	NI	Von: AS Rade (44) Nach: AS Hollenstedt (45) Zählstelle: 2624 0055	66.600	13.054 (19,6%)	VB 46BB
651	360	A 45	NW	Von: AS Hagen-Süd (12) Nach: AS Lüdenscheid-Nord (13) Zählstelle: 4611 5105	66.600	12.121 (18,2%)	
652	361	A 3	BY	Von: AK Kreuz Regensburg (A 93) Nach: AS Regensburg-Universität (100a) Zählstelle: 7038 9080	66.500	11.704 (17,6%)	WB* 46BB
653	362	A 9	BY	Von: AS Hilpoltstein (56) Nach: AS Greiding (57) Zählstelle: 6934 9061	66.400	10.757 (16,2%)	
654	363	A 3	BY	Von: AS Höchstadt-Ost (80) Nach: AS Erlangen-West (81) Zählstelle: 6331 9001	66.200	11.585 (17,5%)	WB* 46BB
655	363	A 115	BB	Von: AS Potsdam-Babelsberg (6) Nach: AS Potsdam-Drewitz (7) Zählstelle: 3644 1006	66.200	4.038 (6,1%)	
656	364	A 6	BY	Von: AS Schwabach-Süd (56) Nach: AS Roth (57) Zählstelle: 6632 9051	66.000	13.002 (19,7%)	VB 46BB
657	364	A 3	BY	Von: AS Erlangen-West (81) Nach: AS Erlangen-Frauenaurach (82) Zählstelle: 6431 9001	66.000	11.022 (16,7%)	WB* 46BB
658	364	A 61	NW	Von: AS Mönchengladbach-Rheydt (12) Nach: AS Mönchengladbach-Wickrath (13) Zählstelle: 4804 2103	66.000	11.022 (16,7%)	WB* 46BB
659	364	A 1	SH	Von: AS Reinfeld (25) Nach: AS Bad Oldesloe (26) Zählstelle: 2228 1101	66.000	7.986 (12,1%)	
660	364	A 1	SH	Von: AS Lübeck-Zentrum (22) Nach: AS Lübeck-Moisling (23) Zählstelle: 2129 0013	66.000	6.930 (10,5%)	
661	364	A 65	RP	Von: AS Wörther Kreuz (24) Nach: Anschluss B 10 (25) Zählstelle: 6915 0536	66.000	6.798 (10,3%)	
662	364	A 24	SH	Von: AS Hamburg-Jenfeld (2) Nach: AK Kreuz Hamburg-Ost (A 1) Zählstelle: 2426 0101	66.000	2.046 (3,1%)	
663	365	A 2	NW	Von: AS Dortmund-Mengede (12) Nach: AS Dortmund-Nordost (13) Zählstelle: 4410 2156	65.900	11.994 (18,2%)	VB 46BB

Nr	Rang	Straße	BL	Infos	DTV	SV (SV%)	BVWP
664	365	A 3	NW	Von: AS Dinslaken-Nord (8) Nach: AS Dinslaken-Süd (9) Zählstelle: 4406 2101	65.900	6.985 (10,6%)	
665	365	A 93	BY	Von: AS Ponholz (36) Nach: AS Regensauf (37) Zählstelle: 6838 9049	65.900	5.997 (9,1%)	
666	365	A 93	BY	Von: AS Regensburg-Nord (38) Nach: AS Regensburg-Pfaffenstein (39) Zählstelle: 6938 9047	65.900	5.997 (9,1%)	
667	366	A 2	NW	Von: AS Porta Westfalica (33) Nach: AS Veltheim (34) Zählstelle: 3719 2101	65.800	14.739 (22,4%)	
668	366	A 9	BY	Von: AS Greding (57) Nach: AS Altmühltal (58) Zählstelle: 6934 9001	65.800	10.462 (15,9%)	
669	367	A 61	RP	Von: AK Kreuz Frankenthal (A 6) Nach: AK Kreuz Ludwigshafen (A 650) Zählstelle: 6515 7123	65.700	12.089 (18,4%)	VB 46KB
670	367	A 5	HE	Von: AS Grünberg (7) Nach: AD Reiskirchener Dreieck (A 480) Zählstelle: 5319 0900	65.700	9.329 (14,2%)	WB* 46BB
671	367	A 3	RP	Von: AS Dierdorf (37) Nach: AS Ransbach-Baumbach (38) Zählstelle: 5412 0140	65.700	9.264 (14,1%)	
672	367	B 8	HE	Von: Sulzbach L3266 Nach: AS F-Höchst (A 66) Zählstelle: 5817 0506	65.700	1.445 (2,2%)	
673	368	A 1	NW	Von: AS Hamm/Bergkamen (81) Nach: AK Kamener Kreuz (A 2) Zählstelle: 4312 2103	65.600	9.184 (14,0%)	VB 46BB
674	369	A 5	BW	Von: AS Teningen (60) Nach: AS Freiburg-Nord (61) Zählstelle: 7812 1047	65.500	8.581 (13,1%)	VB 46BB
675	370	A 59	NW	Von: AS Duisburg-Marxloh (5) Nach: AS Duisburg-Marxloh (5) Zählstelle: 4506 2126	65.400	2.943 (4,5%)	
676	371	A 7	NI	Von: AS Göttingen (73) Nach: AD Dreieck Hannoversch Münden-Hedemünden (A 38) Zählstelle: 4525 0099	65.300	11.101 (17,0%)	
677	372	A 2	NW	Von: AS Rheda-Wiedenbrück (23) Nach: AS Gütersloh (24) Zählstelle: 4116 2100	65.200	13.692 (21,0%)	
678	372	A 3	BY	Von: AS Hösbach (61) Nach: AS Bessenbach/Waldaschaff (62) Zählstelle: 5921 9010	65.200	13.301 (20,4%)	VB 46BB
679	372	A 7	NI	Von: AS Großburgwedel (54) Nach: AS Altwarmbüchen (55) Zählstelle: 3525 0134	65.200	9.193 (14,1%)	
680	373	A 5	BW	Von: AS Bühl (52) Nach: AS Achern (53) Zählstelle: 7314 1035	65.100	12.434 (19,1%)	VB 46BB

Nr	Rang	Straße	BL	Infos	DTV	SV (SV%)	BVWP
681	373	A 5	BW	Von: AS Baden-Baden (51) Nach: AS Bühl (52) Zählstelle: 7214 1001	65.100	9.505 (14,6%)	VB 46BB
682	374	A 9	BY	Von: AS Marktschorgast (38) Nach: AS Bad Berneck/Himmelkron (39) Zählstelle: 5935 9001	65.000	- (-)	
683	374	A 3	BY	Von: AS Regensburg-Burgweinting (100b) Nach: AS Regensburg-Ost (101) Zählstelle: 7038 9001	65.000	10.985 (16,9%)	WB* 46BB
684	375	A 60	RP	Von: AS Heidesheim (17) Nach: AD Dreieck Mainz (A 643) Zählstelle: 5915 7109	64.900	5.192 (8,0%)	WB 46KB
685	376	A 61	RP	Von: AD Dreieck Sinzig (A 571) Nach: AS Niederzissen (32) Zählstelle: 5509 0147	64.800	14.126 (21,8%)	WB 46KB
686	377	A 9	TH	Von: AS Eisenberg (22) Nach: AS Bad Klosterlausnitz (23) Zählstelle: 5137 4320	64.700	14.622 (22,6%)	
687	377	A 3	NW	Von: AS Dinslaken-Süd (9) Nach: AK Kreuz Oberhausen (A 2) Zählstelle: 4406 2102	64.700	6.729 (10,4%)	
688	378	A 2	NW	Von: AS Kamen/Bergkamen (15) Nach: AK Kamener Kreuz (A 1) Zählstelle: 4312 2101	64.500	11.417 (17,7%)	VB 46BB
689	378	A 9	BY	Von: AS Altmühltal (58) Nach: AS Denkendorf (59) Zählstelle: 7034 9001	64.500	10.385 (16,1%)	
690	378	A 1	NW	Von: AS Remscheid (95b) Nach: AS Wermelskirchen (96) Zählstelle: 4809 2101	64.500	9.998 (15,5%)	VB 46BB VB 46KB
691	379	A 2	NW	Von: AS Exter (31) Nach: AK Kreuz Bad Oeynhausen (A 30) Zählstelle: 3818 2100	64.400	13.138 (20,4%)	
692	380	A 45	NW	Von: AS Lüdenscheid-Nord (13) Nach: AS Lüdenscheid (14) Zählstelle: 4711 2150	64.200	10.465 (16,3%)	
693	381	A 9	TH	Von: AS Bad Klosterlausnitz (23) Nach: AK Hermsdorfer Kreuz (A 4) Zählstelle: 5137 4322	64.100	14.358 (22,4%)	VB 46KB
694	381	A 1	SH	Von: AS Bad Oldesloe (26) Nach: AS Bargtheide (27) Zählstelle: 2228 0106	64.100	7.307 (11,4%)	
695	382	A 6	BW	Von: AS Sinsheim-Steinsfurt (34) Nach: AS Bad Rappenau (35) Zählstelle: 6719 1001	64.000	14.976 (23,4%)	VB 46BB
696	382	A 559	NW	Von: AS Gremberghoven (B 8) Nach: AD Dreieck Porz (A 59) Zählstelle: 5008 2118	64.000	3.904 (6,1%)	
697	382	B 3	NI	Von: AS Pferdeturm Nach: AS Hannover-Misburg (A 37) Zählstelle: 3524 0400	64.000	2.816 (4,4%)	

Nr	Rang	Straße	BL	Infos	DTV	SV (SV%)	BVWP
698	382	A 831	BW	Von: Anschluss B 14 Nach: AS Stuttgart-Vaihingen (L 1205) Zählstelle: 7220 1004	64.000	2.304 (3,6%)	
699	382	A 66	HE	Von: AS Wiesbaden-Frauenstein (2) Nach: AK Schiersteiner Kreuz (A 643) Zählstelle: 5915 0897	64.000	1.920 (3,0%)	
700	383	A 6	BW	Von: AS Sinsheim (33) Nach: AS Sinsheim-Steinsfurt (34) Zählstelle: 6719 1057	63.900	15.017 (23,5%)	VB 46BB
701	383	A 8	BY	Von: AS Neusäß (71b) Nach: AS Augsburg-West (72) Zählstelle: 7531 9144	63.900	8.179 (12,8%)	VB 46KB
702	383	A 93	BY	Von: AS Regensburg-Prüfening (41) Nach: AS Regensburg-Königswiesen (42) Zählstelle: 6938 9043	63.900	5.623 (8,8%)	
703	383	B 14	BW	Von: B10/B14 S*Stgt.-Wangen Nach: Waiblingen-Süd Zählstelle: 7121 1111	63.900	3.706 (5,8%)	
704	384	A 67	HE	Von: AS Lorsch (9) Nach: AD Viernheimer Dreieck (A 6) Zählstelle: 6317 0829	63.700	11.976 (18,8%)	
705	384	A 7	HE	Von: AS Hannoversch Münden/Lutterberg (76) Nach: AS Kassel-Nord (77) Zählstelle: 4623 6800	63.700	11.593 (18,2%)	
706	384	B 6	HB	Von: AS Bremen-Überseestadt (A27) Nach: Hochschulring Zählstelle: 2818 0212	63.700	4.650 (7,3%)	
707	385	A 2	ST	Von: AS Alleringersleben (64) Nach: AS Eilsleben (65) Zählstelle: 3733 7010	63.600	15.137 (23,8%)	
708	385	A 61	RP	Von: AS Niederzissen (32) Nach: AS Wehr (33) Zählstelle: 5509 0146	63.600	14.437 (22,7%)	WB 46KB
709	385	A 1	NW	Von: AS Osnabrück-Hafen (71) Nach: AK Kreuz Lotte/Osnabrück (A 30) Zählstelle: 3713 2100	63.600	13.992 (22,0%)	VB 46KB
710	385	A 57	NW	Von: AS Moers-Hülsdonk (9) Nach: AK Kreuz Moers (A 40) Zählstelle: 4505 5660	63.600	7.759 (12,2%)	VB 46BB
711	385	A 215	SH	Von: AS B 76 Nach: AK Kreuz Kiel-West (A 210) Zählstelle: 1626 0915	63.600	2.989 (4,7%)	
712	386	A 3	BY	Von: AS Bessenbach/Waldaschaff (62) Nach: AS Weibersbrunn (63) Zählstelle: 6021 9001	63.500	12.446 (19,6%)	VB 56LB
713	386	A 44	NW	Von: AK Kreuz Bochum/Witten (A 43) Nach: AS Witten-Zentrum (43) Zählstelle: 4509 2177	63.500	5.080 (8,0%)	
714	386	B 75	HB	Von: Bremen Kirchhuchting Nach: Grolland Zählstelle: 2918 0284	63.500	4.572 (7,2%)	

Nr	Rang	Straße	BL	Infos	DTV	SV (SV%)	BVWP
715	387	A 61	RP	Von: AS Wehr (33) Nach: AS Mendig (34) Zählstelle: 5609 0145	63.400	14.265 (22,5%)	WB 46KB
716	387	A 73	BY	Von: AS Erlangen-Zentrum (Gmde) Nach: AS Erlangen-Bruck (B 4) Zählstelle: 6431 9102	63.400	5.072 (8,0%)	WB 46BB
717	387	A 52	NW	Von: AS Kaarst-Nord (12) Nach: AK Kreuz Kaarst (A 57) Zählstelle: 4705 2107	63.400	4.248 (6,7%)	
718	387	A 831	BW	Von: AS Stuttgart-Vaihingen (L 1205) Nach: AK Kreuz Stuttgart (A 8) Zählstelle: 7220 1102	63.400	2.409 (3,8%)	
719	388	A 7	NI	Von: AK Kreuz Hannover-Ost (A 2) Nach: AS Hannover-Anderten (58) Zählstelle: 3625 0216	63.300	9.052 (14,3%)	
720	388	A 115	BB	Von: AS Potsdam-Drewitz (7) Nach: AS Saarmund (8) Zählstelle: 3644 1004	63.300	4.241 (6,7%)	
721	388	B 10	BY	Von: Landesgrenze (Ulm) Nach: B28 Zählstelle: 7625 9176	63.300	3.861 (6,1%)	
722	389	A 61	RP	Von: AD Dreieck Nahetal (A 60) Nach: AS Bad Kreuznach (51) Zählstelle: 6013 0401	63.200	10.807 (17,1%)	WB 46KB
723	389	A 8	BY	Von: AS Dasing (74) Nach: AS Adelzhausen (75) Zählstelle: 7632 9132	63.200	8.406 (13,3%)	VB 46KB
724	389	A 28	NI	Von: AS Delmenhorst-Adelheide (22) Nach: AS Delmenhorst-Hasport (23) Zählstelle: 2917 0415	63.200	6.826 (10,8%)	
725	389	B 6	HB	Von: Hochschulring Nach: Verteilerkreis Utbremen Zählstelle: 2818 0213	63.200	5.246 (8,3%)	
726	389	A 44	NW	Von: AS Düsseldorf-Messe/Arena (29) Nach: AS Düsseldorf-Stockum (30) Zählstelle: 4706 9001	63.200	3.792 (6,0%)	
727	390	A 9	ST	Von: AS Weißenfels (20) Nach: AS Naumburg (21a) Zählstelle: 4837 7027	63.100	12.620 (20,0%)	
728	390	A 7	HE	Von: AS Bad Hersfeld-West (85) Nach: AD Kirchheimer Dreieck (A 4) Zählstelle: 5023 0807	63.100	10.979 (17,4%)	
729	390	A 7	NI	Von: AS Göttingen-Nord (72) Nach: AS Göttingen (73) Zählstelle: 4425 0302	63.100	10.601 (16,8%)	
730	390	A 8	BW	Von: AS Merklingen (61) Nach: AS Ulm-West (62) Zählstelle: 7525 1063	63.100	9.150 (14,5%)	VB 46KB
731	390	A 485	HE	Von: AS Gießen-Schiffenberger Tal (6) Nach: AS Bergwerkswald (7) Zählstelle: 5418 0978	63.100	5.490 (8,7%)	

Nr	Rang	Straße	BL	Infos	DTV	SV (SV%)	BVWP
732	391	A 9	BY	Von: AS Gefrees (37) Nach: AS Marktschorgast (38) Zählstelle: 5936 9001	63.000	- (-)	
733	391	A 1	SH	Von: AS Stapelfeld (29) Nach: AK Kreuz Hamburg-Ost (A 24) Zählstelle: 2426 0102	63.000	10.647 (16,9%)	
734	391	A 57	NW	Von: AK Kreuz Kamp-Lintfort (Tkn A 42) Nach: AS Moers-Hülsdonk (9) Zählstelle: 4505 5636	63.000	8.883 (14,1%)	VB 46BB
735	391	A 8	BY	Von: AS Adelzhausen (75) Nach: AS Odelzhausen (76) Zählstelle: 7633 9005	63.000	8.379 (13,3%)	VB 46KB
736	391	A 620	SL	Von: AS Saarbrücken-St.Arnual (19) Nach: AS Saarbrücken-Schönbach (20) Zählstelle: 6708 0113	63.000	4.914 (7,8%)	
737	392	A 8	BY	Von: AS Rohrdorf (103) Nach: AS Achenmühle (104) Zählstelle: 8138 9024	62.900	6.542 (10,4%)	VB 46KB
738	392	A 100	BE	Von: AS Buschkrugallee (24) Nach: AD Dreieck Neukölln (A 113) Zählstelle: 3546 0051	62.900	3.837 (6,1%)	
739	393	A 61	RP	Von: AD Dreieck Bad Neuenahr-Ahrweiler (A 573) Nach: AD Dreieck Sinzig (A 571) Zählstelle: 5408 7148	62.800	14.004 (22,3%)	WB 46KB
740	393	A 9	ST	Von: AS Bad Dürrenberg (18) Nach: AK Kreuz Rippachtal (A 38) Zählstelle: 4738 7026	62.800	13.062 (20,8%)	
741	393	A 61	RP	Von: AS Waldlaubersheim (47) Nach: AS Dorsheim (48) Zählstelle: 6013 0131	62.800	11.932 (19,0%)	WB 46KB
742	393	A 659	HE	Von: AK Viernheimer Kreuz (A 6) Nach: AS Viernheim (L 631) Zählstelle: 6417 6996	62.800	10.927 (17,4%)	
743	393	A 30	NI	Von: AS Osnabrück-Sutthausen (17) Nach: AS Osnabrück-Nahne (18) Zählstelle: 3714 0103	62.800	10.299 (16,4%)	
744	394	A 9	ST	Von: AS Leipzig-West (17) Nach: AS Bad Dürrenberg (18) Zählstelle: 4639 7025	62.700	11.913 (19,0%)	
745	394	A 59	NW	Von: AS Pützchen (41) Nach: AK Kreuz Bonn-Ost (A 562/ B 42) Zählstelle: 5208 5625	62.700	2.508 (4,0%)	
746	395	A 2	NW	Von: AS Hamm-Uentrop (19) Nach: AS Beckum (20) Zählstelle: 4214 2101	62.600	13.897 (22,2%)	VB 46BB
747	395	A 2	NW	Von: AS Bottrop (3) Nach: AK Kreuz Bottrop (Tkn A 31) Zählstelle: 4407 2163	62.600	12.019 (19,2%)	
748	395	A 61	RP	Von: AS Bingen-Mitte (49) Nach: AD Dreieck Nahetal (A 60) Zählstelle: 6013 0902	62.600	11.706 (18,7%)	WB 46KB

Nr	Rang	Straße	BL	Infos	DTV	SV (SV%)	BVWP
749	395	A 45	NW	Von: AS Freudenberg (20) Nach: AS Siegen (21) Zählstelle: 5113 5106	62.600	11.456 (18,3%)	
750	395	A 7	SH	Von: AD Dreieck Bordesholm (A 215) Nach: AS Neumünster-Nord (13) Zählstelle: 1825 1106	62.600	7.888 (12,6%)	VB 46KB
751	395	A 7	SH	Von: AS Henstedt-Ulzburg (19) Nach: AS Quickborn (21) Zählstelle: 2225 0891	62.600	7.136 (11,4%)	VB 46KB
752	395	A 60	RP	Von: AD Dreieck Mainz (A 643) Nach: AS Mainz-Finthen (19) Zählstelle: 6015 0010	62.600	4.632 (7,4%)	VB 46KB
753	396	A 5	BW	Von: AS Riegel (59) Nach: AS Teningen (60) Zählstelle: 7812 1001	62.400	8.112 (13,0%)	WB 46BB
754	397	A 73	BY	Von: AS Möhrendorf (ERH 31) Nach: AS Erlangen-Nord (St 2240) Zählstelle: 6331 9002	62.300	5.046 (8,1%)	WB 46BB
755	397	A 648	HE	Von: AK Westkreuz Frankfurt a. Main (A 5) Nach: AS Frankfurt-Rebstock (4) Zählstelle: 5817 0889	62.300	1.931 (3,1%)	
756	398	A 61	RP	Von: AK Kreuz Ludwigshafen (A 650) Nach: AK Kreuz Mutterstadt (A 65) Zählstelle: 6515 8360	62.200	12.440 (20,0%)	VB 46KB
757	398	A 93	BY	Von: AS Regensburg-West (40) Nach: AS Regensburg-Prüfening (41) Zählstelle: 6938 9045	62.200	5.722 (9,2%)	
758	398	A 93	BY	Von: AS Regensburg-Kumpfmühl (43) Nach: AK Kreuz Regensburg (A 3) Zählstelle: 7038 9042	62.200	5.722 (9,2%)	
759	399	A 44	NW	Von: AK Kreuz Unna-Ost (A 443) Nach: AK Kreuz Werl (A 445) Zählstelle: 4412 2102	62.100	10.184 (16,4%)	VB 46BB
760	399	A 45	NW	Von: AK Kreuz Castrop-Rauxel-Ost (A 42) Nach: AS Dortmund-Hafen (4) Zählstelle: 4410 2168	62.100	5.775 (9,3%)	
761	399	A 27	HB	Von: AS Bremen-Nord (16) Nach: AD Dreieck Bremen-Industriehäfen (17) Zählstelle: 2818 0101	62.100	5.403 (8,7%)	
762	399	A 100	BE	Von: Anschluss Seestraße (1) Nach: AD Dreieck Charlottenburg (A 111) Zählstelle: 3445 0031	62.100	2.732 (4,4%)	
763	400	A 7	NI	Von: AS Bockenem (65) Nach: AS Rhüden (Harz) (66) Zählstelle: 4026 0204	62.000	- (-)	VB 46BB
764	400	A 3	BY	Von: AS Helmstadt (67) Nach: AD Dreieck Würzburg-West (A 81) Zählstelle: 6224 9051	62.000	12.586 (20,3%)	VB 46BB
765	400	A 1	NW	Von: AS Wuppertal-Langerfeld (93) Nach: AS Wuppertal-Ronsdorf (94) Zählstelle: 4709 2103	62.000	10.292 (16,6%)	VB 46KB

Nr	Rang	Straße	BL	Infos	DTV	SV (SV%)	BVWP
766	400	A 7	SH	Von: AS Neumünster-Mitte (14) Nach: AS Neumünster-Süd (15) Zählstelle: 1925 0905	62.000	8.556 (13,8%)	VB 46KB
767	400	A 8	BY	Von: AS Adelsried (71a) Nach: AS Neusäß (71b) Zählstelle: 7531 9131	62.000	8.246 (13,3%)	VB 46KB
768	400	A 9	BY	Von: AK Kreuz Nürnberg-Ost (A 6) Nach: AD Dreieck Nürnberg/Feucht (A 73) Zählstelle: 6633 9054	62.000	7.936 (12,8%)	WB* 68BB
769	400	A 60	RP	Von: AS Ingelheim-Ost (16) Nach: AS Heidesheim (17) Zählstelle: 6014 0008	62.000	4.960 (8,0%)	WB 56LB
770	401	A 4	TH	Von: AS Stadtroda (55) Nach: AK Hermsdorfer Kreuz (A 9) Zählstelle: 5137 4304	61.900	11.452 (18,5%)	
771	401	A 5	BW	Von: AS Appenweier (54) Nach: AS Offenburg (55) Zählstelle: 7413 1039	61.900	9.037 (14,6%)	VB 46BB
772	401	A 31	NW	Von: AS Gladbeck (41) Nach: AK Kreuz Bottrop (A 2) Zählstelle: 4407 2174	61.900	5.942 (9,6%)	
773	401	A 650	RP	Von: AS Oggersheim-Süd (8) Nach: AS Ludwigshafen-Stadt (9) Zählstelle: 6516 8004	61.900	2.167 (3,5%)	
774	402	A 7	HE	Von: AK Kreuz Kassel-Mitte (A 49) Nach: AD Dreieck Kassel-Süd (A 44) Zählstelle: 4723 6802	61.800	10.135 (16,4%)	
775	402	A 42	NW	Von: AS Duisburg-Beeck (5) Nach: AS Duisburg-Beeck (5) Zählstelle: 4506 2125	61.800	8.528 (13,8%)	
776	403	A 48	RP	Von: AS Koblenz-Nord (10) Nach: AS Bendorf/Neuwied (11) Zählstelle: 5511 7131	61.700	6.602 (10,7%)	
777	403	A 81	BW	Von: AS Gärtringen (27) Nach: AS Herrenberg (28) Zählstelle: 7319 1011	61.700	5.800 (9,4%)	
778	404	A 2	ST	Von: AS Magdeburg-Rothensee (71) Nach: Behelfs-AS Lostau (72) Zählstelle: 3736 7005	61.600	13.614 (22,1%)	
779	404	A 2	ST	Von: Behelfs-AS Lostau (72) Nach: AS Burg-Zentrum (73) Zählstelle: 3736 7004	61.600	13.614 (22,1%)	
780	404	A 2	NW	Von: AS Oelde (21) Nach: AS Rheda-Wiedenbrück (23) Zählstelle: 4114 5102	61.600	13.182 (21,4%)	
781	405	A 4	NW	Von: AS Eschweiler-West (5a) Nach: AS Langerwehe (5c) Zählstelle: 5103 2105	61.500	11.624 (18,9%)	VB 46BB
782	405	A 28	NI	Von: AS Oldenburg-Kreyenbrück (15) Nach: AS Oldenburg-Osternburg (16) Zählstelle: 2815 0058	61.500	6.396 (10,4%)	

Nr	Rang	Straße	BL	Infos	DTV	SV (SV%)	BVWP
783	406	A 3	BY	Von: AS Wertheim/Lengfurt (66) Nach: AS Helmstadt (67) Zählstelle: 6224 9001	61.300	12.015 (19,6%)	VB 46BB
784	406	A 61	RP	Von: AS Dorsheim (48) Nach: AS Bingen-Mitte (49) Zählstelle: 6013 7230	61.300	12.015 (19,6%)	WB 46KB
785	406	A 7	NI	Von: AD Dreieck Salzgitter (A 39) Nach: AS Bockenem (65) Zählstelle: 3927 0202	61.300	11.095 (18,1%)	VB 46BB
786	406	A 95	BY	Von: AS München-Fürstenried (3) Nach: AD Dreieck Starnberg (A 952) Zählstelle: 7934 9151	61.300	2.207 (3,6%)	
787	407	A 3	BY	Von: AK Kreuz Biebelried (A 7) Nach: AS Kitzingen/Schwarzach (74) Zählstelle: 6226 9054	61.100	11.548 (18,9%)	VB 46BB
788	408	A 659	HE	Von: AS Viernheim (L 631) Nach: AS Viernheim-Ost (L 3111) Zählstelle: 6417 0987	61.000	10.980 (18,0%)	
789	408	A 8	BY	Von: AS Rosenheim (102) Nach: AS Rohrdorf (103) Zählstelle: 8138 9023	61.000	7.198 (11,8%)	VB 46KB
790	408	A 643	RP	Von: AS Mainz-Gonsenheim Nach: AD Dreieck Mainz (A 60) Zählstelle: 5915 0110	61.000	4.453 (7,3%)	WB* 46BB
791	409	A 61	RP	Von: AS Stromberg (46) Nach: AS Waldlaubersheim (47) Zählstelle: 6012 0132	60.900	12.424 (20,4%)	WB 46KB
792	409	A 27	HB	Von: AS Bremen-Vahr (20) Nach: AS Bremen-Sebaldsbrück (21) Zählstelle: 2919 0104	60.900	6.090 (10,0%)	VB 46BB
793	410	A 2	NW	Von: AS Hamm (18) Nach: AS Hamm-Uentrop (19) Zählstelle: 4313 2100	60.800	14.349 (23,6%)	VB 46BB
794	410	A 30	NI	Von: AS Osnabrück-Nahne (18) Nach: AK Kreuz Osnabrück-Süd (A 33) Zählstelle: 3714 0104	60.800	9.910 (16,3%)	
795	411	A 63	RP	Von: AK Kreuz Mainz-Süd (A 60) Nach: AS Klein-Winternheim (3) Zählstelle: 6015 0901	60.700	4.431 (7,3%)	
796	411	B 17	BY	Von: AS Koenigsbrunn Nach: Mitte OD Augsburg Zählstelle: 7631 9151	60.700	3.642 (6,0%)	
797	412	A 6	BY	Von: AS Schwabach-West (55) Nach: AS Schwabach-Süd (56) Zählstelle: 6632 9005	60.600	13.332 (22,0%)	VB 46BB
798	412	A 31	NW	Von: AS Kirchhellen (40) Nach: AS Gladbeck (41) Zählstelle: 4307 2101	60.600	5.999 (9,9%)	
799	412	B 45	HE	Von: Abzweig B45/B43a Nach: Tannenmühlkreisel Zählstelle: 5919 0366	60.600	5.575 (9,2%)	

Nr	Rang	Straße	BL	Infos	DTV	SV (SV%)	BVWP
800	413	A 3	BY	Von: AS Hochtstadt-Nord (78) Nach: AS Pommersfelden (79) Zählstelle: 6230 9051	60.500	12.161 (20,1%)	WB* 46BB
801	413	A 4	TH	Von: AS Nohra (48) Nach: AS Weimar (49) Zählstelle: 5033 4302	60.500	11.374 (18,8%)	
802	414	A 7	NI	Von: AS Hildesheim-Drispstedt (61) Nach: AS Hildesheim (62) Zählstelle: 3825 0108	60.400	9.302 (15,4%)	WB 46BB
803	414	A 7	NI	Von: AS Hildesheim (62) Nach: AS Derneburg/Salzgitter (63) Zählstelle: 3826 3308	60.400	9.302 (15,4%)	WB 46BB
804	414	A 4	TH	Von: AS Gotha (42) Nach: AS Wandersleben (43) Zählstelle: 5030 0017	60.400	7.973 (13,2%)	
805	414	A 46	NW	Von: AS Grevenbroich (13) Nach: AS Kapellen (14) Zählstelle: 4805 2104	60.400	6.584 (10,9%)	
806	414	A 661	HE	Von: AS Frankfurt-Eckenheim (7) Nach: AS Preungesheimer Dreieck (8) Zählstelle: 5818 0811	60.400	5.859 (9,7%)	
807	415	A 9	ST	Von: AS Naumburg (21a) Nach: AS Droyßig (21b) Zählstelle: 4937 7028	60.300	12.422 (20,6%)	
808	415	A 61	NW	Von: AS Mönchengladbach-Wickrath (13) Nach: AS Mönchengladbach-Güdderath (14) Zählstelle: 4804 5042	60.300	8.804 (14,6%)	WB* 46BB
809	415	B 6	HB	Von: Parallelweg Nach: Utbremer Straße Zählstelle: 2918 0216	60.300	4.764 (7,9%)	
810	415	A 560	NW	Von: AS Sankt Augustin (2) Nach: AS Siegburg (3) Zählstelle: 5209 2101	60.300	3.799 (6,3%)	
811	415	A 565	NW	Von: AS Bonn-Lengsdorf (8) Nach: AS Bonn-Hardtberg (9) Zählstelle: 5208 2111	60.300	3.739 (6,2%)	
812	415	A 555	NW	Von: AS Wesseling (5a) Nach: AS Bornheim (Rheinland) (5b) Zählstelle: 5208 2101	60.300	3.678 (6,1%)	
813	415	B 61	NW	Von: Bielefeld Abfahrt Quelle (B68) Nach: Abfahrt Stapenhorststraße Zählstelle: 3917 2305	60.300	2.231 (3,7%)	
814	416	A 7	NI	Von: AS Rhüden (Harz) (66) Nach: AS Seesen (Harz) (67) Zählstelle: 4026 0206	60.200	10.836 (18,0%)	VB 46BB
815	416	A 1	NW	Von: AS Frechen (104) Nach: AS Gleuel (105) Zählstelle: 5007 2112	60.200	8.127 (13,5%)	WB 46KB
816	416	A 43	NW	Von: AK Kreuz Marl-Nord (A 52/L 612) Nach: AS Marl-Sinsen (10) Zählstelle: 4308 2150	60.200	5.538 (9,2%)	

Nr	Rang	Straße	BL	Infos	DTV	SV (SV%)	BVWP
817	417	A 6	BW	Von: AK Kreuz Weinsberg (A 81) Nach: AS Bretzfeld (39) Zählstelle: 6822 1091	60.100	14.304 (23,8%)	VB 46BB
818	417	A 49	HE	Von: AS Kassel-Waldau (4) Nach: AS Kassel-Auestadion (5) Zählstelle: 4723 0958	60.100	5.710 (9,5%)	
819	417	A 73	BY	Von: AK Kreuz Fürth/Erlangen (A 3) Nach: AS Erlangen-Eitersdorf (ER 5) Zählstelle: 6431 9053	60.100	4.508 (7,5%)	WB 46BB
820	417	A 23	SH	Von: AS Tornesch (15) Nach: AS Pinneberg-Nord (16) Zählstelle: 2224 1104	60.100	3.546 (5,9%)	
821	417	A 37	NI	Von: AK Kreuz Hannover-Buchholz (A 2) Nach: AS Hannover-Misburg (5) Zählstelle: 3524 0151	60.100	2.284 (3,8%)	
822	418	A 9	BY	Von: AS Hof-West (34) Nach: AS Münchberg-Nord (35) Zählstelle: 5736 9001	60.000	- (-)	
823	418	A 9	BY	Von: AS Münchberg-Süd (36) Nach: AS Gefrees (37) Zählstelle: 5836 9002	60.000	- (-)	
824	418	A 3	BY	Von: AS Schlüsselfeld (77) Nach: AS Höchstadt-Nord (78) Zählstelle: 6230 9001	60.000	12.000 (20,0%)	WB* 46BB
825	418	A 45	NW	Von: AK Kreuz Olpe-Süd (A 4) Nach: AS Freudenberg (20) Zählstelle: 5013 2160	60.000	11.400 (19,0%)	
826	418	A 14	SN	Von: AS Leipzig-Nord (22) Nach: AS Leipzig-Mitte (23) Zählstelle: 4540 1000	60.000	9.600 (16,0%)	
827	418	A 43	NW	Von: AK Kreuz Münster-Süd (A 1) Nach: AS Senden (3) Zählstelle: 4011 5109	60.000	7.560 (12,6%)	
828	418	A 60	RP	Von: AS Ingelheim-West (15) Nach: AS Ingelheim-Ost (16) Zählstelle: 6014 0201	60.000	4.860 (8,1%)	WB 56LB
829	419	A 9	TH	Von: AS Droyßig (21b) Nach: AS Eisenberg (22) Zählstelle: 4937 0001	59.900	11.920 (19,9%)	
830	419	A 3	BY	Von: AS Weibersbrunn (63) Nach: AS Rohrbrunn (64) Zählstelle: 6022 9001	59.900	11.860 (19,8%)	VB 46BB
831	419	A 61	NW	Von: AS Viersen (7) Nach: AS Mackenstein (8) Zählstelle: 4704 2109	59.900	8.506 (14,2%)	WB 46BB
832	419	A 46	NW	Von: AK Kreuz Neuss-Süd (A 57) Nach: AS Neuss-Uedesheim (22) Zählstelle: 4806 5686	59.900	7.547 (12,6%)	
833	419	A 46	NW	Von: AS Kapellen (14) Nach: AS Neuss-Holzheim (15) Zählstelle: 4805 5016	59.900	6.649 (11,1%)	

Nr	Rang	Straße	BL	Infos	DTV	SV (SV%)	BVWP
834	420	A 30	NI	Von: AS Osnabrück-Hellem (16) Nach: AS Osnabrück-Sutthausen (17) Zählstelle: 3714 0102	59.800	9.807 (16,4%)	
835	420	A 52	NW	Von: AS Düsseldorf-Rath (21) Nach: AK Kreuz Düsseldorf-Nord (Tkn A 44) Zählstelle: 4706 2101	59.800	2.751 (4,6%)	
836	421	A 44	NW	Von: AS Witten-Zentrum (43) Nach: AS Witten-Stockum (44) Zählstelle: 4510 2150	59.700	5.373 (9,0%)	
837	421	A 555	NW	Von: AS Bornheim (Rheinland) (5b) Nach: AK Kreuz Bonn-Nord (A 565) Zählstelle: 5208 2102	59.700	3.522 (5,9%)	
838	422	A 61	NW	Von: AK Kreuz Bliesheim (A 1/A 553) Nach: AS Weilerswist (25) Zählstelle: 5207 2102	59.600	12.337 (20,7%)	WB 46BB
839	422	A 3	BY	Von: AS Markttheidenfeld (65) Nach: AS Wertheim/Lengfurt (66) Zählstelle: 6123 9001	59.600	12.099 (20,3%)	VB 46BB
840	422	A 10	BB	Von: AS Genshagen (13) Nach: AS Ludwigsfelde-Ost (14) Zählstelle: 3645 3603	59.600	11.622 (19,5%)	
841	422	A 7	NI	Von: AS Hannoversch Münden-Hedemünden (75) Nach: AS Hannoversch Münden/Lutterberg (76) Zählstelle: 4624 0306	59.600	11.622 (19,5%)	
842	422	A 45	NW	Von: AS Lüdenscheid (14) Nach: AS Lüdenscheid-Süd (15) Zählstelle: 4712 2150	59.600	11.324 (19,0%)	
843	422	A 4	TH	Von: AS Weimar (49) Nach: AS Apolda (50) Zählstelle: 5033 0011	59.600	9.178 (15,4%)	
844	422	A 7	BY	Von: AS Gramschatzer Wald (100) Nach: AS Würzburg/Estenfeld (101) Zählstelle: 6026 9020	59.600	8.702 (14,6%)	WB 46BB
845	422	A 73	BY	Von: AS Baiersdorf-Nord (FO 2/St 2244) Nach: AS Möhrendorf (ERH 31) Zählstelle: 6332 9128	59.600	4.708 (7,9%)	WB 46BB
846	422	A 115	BB	Von: AS Saarmund (8) Nach: AD Dreieck Nuthetal (A 10) Zählstelle: 3644 1003	59.600	4.470 (7,5%)	
847	423	A 2	NW	Von: AS Beckum (20) Nach: AS Oelde (21) Zählstelle: 4214 2100	59.500	13.269 (22,3%)	
848	423	A 4	NW	Von: AS Düren (6) Nach: AS Buir (8) Zählstelle: 5105 2101	59.500	11.662 (19,6%)	VB 46KB
849	423	A 45	NW	Von: AS Siegen-Süd (22) Nach: AS Wilsdorf (23) Zählstelle: 5114 2151	59.500	11.543 (19,4%)	
850	423	A 66	HE	Von: AS Erlensee (37) Nach: AK Hanauer Kreuz (A 45/B 43a) Zählstelle: 5819 0879	59.500	3.213 (5,4%)	

Nr	Rang	Straße	BL	Infos	DTV	SV (SV%)	BVWP
851	423	A 59	NW	Von: AS Duisburg-Zentrum (11) Nach: AS Duisburg-Hochfeld (12) Zählstelle: 4506 2121	59.500	2.797 (4,7%)	VB 46BB
852	424	A 3	BY	Von: AS Pommersfelden (79) Nach: AS Höchstadt-Ost (80) Zählstelle: 6230 9052	59.400	11.464 (19,3%)	WB* 46BB
853	424	A 1	NW	Von: AS Unna (84) Nach: AK Kreuz Dortmund/Unna (Tkn A 44) Zählstelle: 4411 2111	59.400	10.098 (17,0%)	
854	424	A 7	NI	Von: AS Hannover-Anderten (58) Nach: AS Laatzen (59) Zählstelle: 3625 0100	59.400	8.138 (13,7%)	
855	424	A 27	HB	Von: AS Bremen-Überseestadt (18) Nach: AS Bremen-Horn/Lehe (19) Zählstelle: 2819 0120	59.400	5.643 (9,5%)	WB 46BB
856	424	B 75	HB	Von: Ochtum Nach: Bremen Neuenlander Straße/Carl-Francke-Str. Zählstelle: 2918 0280	59.400	3.920 (6,6%)	
857	424	A 562	NW	Von: AS Bonn-Beuel-Süd (3) Nach: AK Kreuz Bonn-Ost (A 59/B 42) Zählstelle: 5208 5055	59.400	1.485 (2,5%)	
858	425	A 1	NI	Von: AS Hollenstedt (45) Nach: AS Heidenau (46) Zählstelle: 2623 0053	59.300	12.394 (20,9%)	VB 46BB
859	425	A 7	NI	Von: AS Ramelsloh (38) Nach: AS Thieshope (39) Zählstelle: 2626 0069	59.300	8.895 (15,0%)	
860	426	A 4	SN	Von: AS Frankenberg (72) Nach: AS Hainichen (73) Zählstelle: 5044 4106	59.100	9.101 (15,4%)	
861	426	A 4	NW	Von: AS Bergisch-Gladbach/Moitzfeld (20) Nach: AS Untereschbach (21) Zählstelle: 5009 2101	59.100	5.555 (9,4%)	
862	427	A 73	BY	Von: AS Erlangen-Eltersdorf (ER 5) Nach: AS Fürth-Ronhof (B 4a) Zählstelle: 6431 9101	59.000	- (-)	WB 46BB
863	427	A 3	BY	Von: AS Kitzingen/Schwarzach (74) Nach: AS Wiesentheid (75) Zählstelle: 6227 9001	59.000	11.918 (20,2%)	VB 46BB
864	427	A 10	BB	Von: AS Königs Wusterhausen (10) Nach: AK Schönefelder Kreuz (A 13) Zählstelle: 3647 1002	59.000	10.384 (17,6%)	
865	428	A 7	NI	Von: AS Bad Fallingbostal (47) Nach: AD Dreieck Walsrode (A 27) Zählstelle: 3124 0153	58.900	9.836 (16,7%)	WB* 46BB
866	428	A 8	BW	Von: Behelfs-AS Hohenstadt (60) Nach: AS Merklingen (61) Zählstelle: 7424 1001	58.900	9.601 (16,3%)	VB 46KB
867	428	A 995	BY	Von: AS Oberhaching (4) Nach: AS Sauerlach (5) Zählstelle: 7935 9112	58.900	3.240 (5,5%)	

Nr	Rang	Straße	BL	Infos	DTV	SV (SV%)	BVWP
868	429	A 1	NI	Von: AS Sittensen (47) Nach: AS Bockel (49) Zählstelle: 2821 3302	58.800	12.995 (22,1%)	VB 46BB
869	429	A 1	NI	Von: AS Osnabrück-Nord (70) Nach: AS Osnabrück-Hafen (71) Zählstelle: 3613 0025	58.800	12.466 (21,2%)	VB 46KB
870	429	A 4	TH	Von: AS Jena-Göschwitz (53) Nach: AS Jena-Lobeda (54) Zählstelle: 5135 0007	58.800	9.467 (16,1%)	VB 46KB
871	429	A 5	HE	Von: AS Homburg(Ohm) (6) Nach: AS Grünberg (7) Zählstelle: 5319 0813	58.800	8.820 (15,0%)	WB 46BB
872	429	A 7	BY	Von: AK Kreuz Schweinfurt/Werneck (A 70) Nach: AS Gramschatzer Wald (100) Zählstelle: 6026 9001	58.800	8.761 (14,9%)	WB 46BB
873	429	A 92	BY	Von: AS Lohhof (3) Nach: AK Kreuz Neufahrn (Tkn A 9) Zählstelle: 7635 9004	58.800	6.056 (10,3%)	
874	430	A 3	BY	Von: AS Wiesentheid (75) Nach: AS Geiselwind (76) Zählstelle: 6228 9041	58.700	11.681 (19,9%)	VB 46BB
875	430	A 2	BB	Von: AS Brandenburg (78) Nach: AS Netzen (79) Zählstelle: 3642 1004	58.700	11.564 (19,7%)	
876	430	A 7	NI	Von: AK Kreuz Hannover/Kirchhorst (A 37) Nach: AK Kreuz Hannover-Ost (A 2) Zählstelle: 3625 0218	58.700	9.686 (16,5%)	
877	430	A 9	BY	Von: AD Dreieck Bayreuth/Kulmbach (A 70) Nach: AS Bindlacher Berg (40b) Zählstelle: 5935 9052	58.700	9.392 (16,0%)	
878	430	A 46	NW	Von: AD Dreieck Holz (A 44) Nach: AS Jüchen (12) Zählstelle: 4905 2101	58.700	7.983 (13,6%)	
879	431	A 4	NW	Von: AS Buir (8) Nach: AS Kerpen (8) Zählstelle: 5105 2102	58.600	11.779 (20,1%)	VB 46KB
880	431	A 8	BW	Von: AS Mühlhausen (59) Nach: Behelfs-AS Hohenstadt (60) Zählstelle: 7423 1001	58.600	8.849 (15,1%)	VB 46KB
881	431	A 1	NW	Von: AS Hamm-Bockum/Werne (80) Nach: AS Hamm/Bergkamen (81) Zählstelle: 4312 2102	58.600	8.263 (14,1%)	VB 46BB
882	431	A 648	HE	Von: AD Eschborner Dreieck (A 66) Nach: AS Frankfurt-Rödelheim (2) Zählstelle: 5817 6890	58.600	2.403 (4,1%)	
883	432	A 4	NW	Von: AS Langerwehe (5c) Nach: AS Düren (6) Zählstelle: 5104 2101	58.500	11.583 (19,8%)	
884	432	A 4	SN	Von: AS Chemnitz-Ost (71) Nach: AS Frankenberg (72) Zählstelle: 5043 1000	58.500	8.541 (14,6%)	

Nr	Rang	Straße	BL	Infos	DTV	SV (SV%)	BVWP
885	432	B 75	HB	Von: Grolland (Brücke Ri. OL) Nach: Grolland (Brücke Ri. A27) Zählstelle: 2918 0283	58.500	4.388 (7,5%)	
886	433	A 2	BB	Von: AS Lehnin (80) Nach: AD Dreieck Werder (A 10) Zählstelle: 3642 1001	58.400	11.972 (20,5%)	
887	433	A 43	NW	Von: AS Marl-Sinsen (10) Nach: AS Recklinghausen/Herten (11) Zählstelle: 4309 2150	58.400	6.190 (10,6%)	
888	434	A 4	TH	Von: AS Neudietendorf (44) Nach: AS Erfurt-West (46) Zählstelle: 5131 0015	58.300	8.978 (15,4%)	
889	434	A 44	NW	Von: AS Münchheide (23) Nach: AS Krefeld-Forstwald (24) Zählstelle: 4705 2111	58.300	5.947 (10,2%)	WB 46BB
890	434	A 44	NW	Von: AK Kreuz Aachen (Tkn A 4) Nach: AS Broichweiden (5a) Zählstelle: 5103 5650	58.300	5.072 (8,7%)	
891	435	A 1	NI	Von: AS Bramsche (68) Nach: AS Osnabrück-Nord (70) Zählstelle: 3614 0023	58.200	12.222 (21,0%)	VB 46BB
892	436	A 485	HE	Von: AS Gießen-Licher Straße (5) Nach: AS Gießen-Schiffenberger Tal (6) Zählstelle: 5418 0973	58.100	5.578 (9,6%)	
893	436	A 52	NW	Von: AS Essen-Süd (29) Nach: AS Essen-Bergerhausen (30) Zählstelle: 4508 2109	58.100	2.615 (4,5%)	
894	436	A 96	BY	Von: AS Oberpfaffenhofen (32) Nach: AS Gilching (33) Zählstelle: 7933 9101	58.100	2.498 (4,3%)	
895	437	A 9	BY	Von: AS Münchberg-Nord (35) Nach: AS Münchberg-Süd (36) Zählstelle: 5836 9001	58.000	- (-)	
896	437	A 9	BY	Von: AS Bindlacher Berg (40b) Nach: AS Bayreuth-Nord (41) Zählstelle: 6035 9003	58.000	- (-)	
897	437	A 9	BY	Von: AS Schnaittach (48) Nach: AS Lauf/Hersbruck (49) Zählstelle: 6433 9001	58.000	- (-)	
898	437	A 42	NW	Von: AS Moers-Nord (2) Nach: AS Duisburg-Baerl (3) Zählstelle: 4505 2110	58.000	7.598 (13,1%)	
899	437	A 59	NW	Von: AS Duisburg-Duisern (10) Nach: AS Duisburg-Zentrum (11) Zählstelle: 4506 2120	58.000	2.726 (4,7%)	VB 46BB
900	438	A 1	NI	Von: AS Heidenau (46) Nach: AS Sittensen (47) Zählstelle: 2723 0051	57.900	12.506 (21,6%)	VB 46BB
901	438	A 3	BY	Von: AS Regensburg-Ost (101) Nach: AS Neutraubling (102) Zählstelle: 6939 9076	57.900	9.148 (15,8%)	WB* 46BB

Nr	Rang	Straße	BL	Infos	DTV	SV (SV%)	BVWP
902	438	A 61	NW	Von: AS Mönchengladbach-Güdderath (14) Nach: AK Kreuz Mönchengladbach-Wanlo (Tkn A 46) Zählstelle: 4804 2105	57.900	8.511 (14,7%)	WB* 46BB
903	438	A 4	NW	Von: AS Aachen-Laurensberg (2) Nach: AS Aachen-Zentrum (3) Zählstelle: 5102 2102	57.900	8.280 (14,3%)	
904	438	A 1	NW	Von: AS Gleuel (105) Nach: AS Hürth (106) Zählstelle: 5106 2106	57.900	8.048 (13,9%)	WB 46KB
905	438	A 28	NI	Von: AS Delmenhorst-Deichhorst (21) Nach: AS Delmenhorst-Adelheide (22) Zählstelle: 2917 0414	57.900	6.195 (10,7%)	
906	439	A 3	BY	Von: AS Geiselwind (76) Nach: AS Schlüsselfeld (77) Zählstelle: 6229 9001	57.800	11.733 (20,3%)	VB 46BB
907	439	A 1	NW	Von: AS Lengerich (73) Nach: AS Ladbergen (74) Zählstelle: 3812 5118	57.800	11.271 (19,5%)	VB 46BB
908	439	A 1	NW	Von: AS Greven (76) Nach: AS Münster-Nord (77) Zählstelle: 3911 2100	57.800	11.155 (19,3%)	VB 46BB
909	439	A 30	NI	Von: AS Hasbergen-Gaste (15) Nach: AS Osnabrück-Hellern (16) Zählstelle: 3713 0101	57.800	10.404 (18,0%)	
910	439	A 1	SH	Von: AS Lübeck-Moisling (23) Nach: AK Kreuz Lübeck (A 20) Zählstelle: 2129 0014	57.800	6.300 (10,9%)	
911	439	A 43	NW	Von: AS Witten-Heven (20) Nach: AS Witten-Herbede (21) Zählstelle: 4509 2174	57.800	4.393 (7,6%)	
912	439	A 562	NW	Von: AS Bonn-Rheinaue (2) Nach: AS Bonn-Beuel-Süd (3) Zählstelle: 5208 2109	57.800	1.214 (2,1%)	
913	440	A 99	BY	Von: AD Dreieck München-Eschenried (A 8) Nach: AD Dreieck München-Allach (A 99) Zählstelle: 7834 9020	57.700	8.597 (14,9%)	
914	440	A 6	BW	Von: AS Ludwigshafen-Nord (23) Nach: AS Mannheim-Sandhofen (24) Zählstelle: 6415 7155	57.700	6.520 (11,3%)	
915	440	A 37	NI	Von: AS Hannover-Misburg (5) Nach: Anschluss B 3 Zählstelle: 3524 0150	57.700	2.077 (3,6%)	
916	441	A 7	NI	Von: AS Dorfmark (46) Nach: AS Bad Fallingb. (47) Zählstelle: 3124 0151	57.600	9.677 (16,8%)	WB* 46BB
917	441	A 49	HE	Von: AS Kassel-Auestadion (5) Nach: AS Kassel-Niederzwehren (6) Zählstelle: 4722 0957	57.600	5.702 (9,9%)	
918	442	A 45	HE	Von: AS Ehringshausen (28) Nach: AK Wetzlarer Kreuz (A 480) Zählstelle: 5316 0839	57.500	10.523 (18,3%)	

Nr	Rang	Straße	BL	Infos	DTV	SV (SV%)	BVWP
919	443	A 7	NI	Von: AS Nörten-Hardenberg (71) Nach: AS Göttingen-Nord (72) Zählstelle: 4425 0099	57.400	9.873 (17,2%)	VB 46BB
920	443	A 7	NI	Von: AS Thieshope (39) Nach: AS Garlstorf (40) Zählstelle: 2726 0101	57.400	9.069 (15,8%)	
921	443	A 8	BW	Von: AS Ulm-West (62) Nach: AS Ulm-Ost (63) Zählstelle: 7526 1062	57.400	8.495 (14,8%)	VB 46KB
922	444	A 45	NW	Von: AS Siegen (21) Nach: AS Siegen-Süd (22) Zählstelle: 5114 2150	57.300	11.345 (19,8%)	
923	444	A 14	SN	Von: AS Schkeuditz (21) Nach: AS Leipzig-Nord (22) Zählstelle: 4539 4101	57.300	8.882 (15,5%)	
924	444	A 44	NW	Von: AS Witten-Stockum (44) Nach: AS Witten-Annen (45) Zählstelle: 4510 2151	57.300	4.527 (7,9%)	
925	444	A 59	NW	Von: AS Duisburg-Fahrn (4) Nach: AS Duisburg-Marxloh (5) Zählstelle: 4406 2106	57.300	1.948 (3,4%)	
926	445	A 8	BY	Von: AS Leipheim (66) Nach: AS Günzburg (67) Zählstelle: 7527 9013	57.200	9.038 (15,8%)	VB 46KB
927	446	A 45	NW	Von: AS Wilnsdorf (23) Nach: AS Haiger/Burbach (24) Zählstelle: 5214 2150	57.100	11.477 (20,1%)	
928	447	A 1	SH	Von: AK Kreuz Hamburg-Ost (A 24) Nach: AS Hamburg-Öjendorf (32) Zählstelle: 2426 6060	57.000	- (-)	
929	447	A 4	TH	Von: AS Apolda (50) Nach: AS Magdala (51) Zählstelle: 5034 0010	57.000	9.519 (16,7%)	
930	447	A 42	NW	Von: AK Kreuz Herne (A 43) Nach: AS Herne-Baukau (22) Zählstelle: 4409 2188	57.000	6.156 (10,8%)	
931	447	A 93	BY	Von: AS Regensburg-Königswiesen (42) Nach: AS Regensburg-Kumpfmühl (43) Zählstelle: 6938 9044	57.000	5.814 (10,2%)	
932	447	A 44	NW	Von: AS Neersen (22) Nach: AS Münchheide (23) Zählstelle: 4705 2110	57.000	5.415 (9,5%)	WB 46BB
933	448	A 8	BY	Von: AS Frasdorf (105) Nach: AS Bernau (106) Zählstelle: 8140 9026	56.900	7.625 (13,4%)	VB 46KB
934	448	A 7	BY	Von: AS Dreieck Hittistetten (122) Nach: AS Vöhringen (123) Zählstelle: 7626 9230	56.900	5.747 (10,1%)	
935	449	A 7	NI	Von: AS Soltau-Süd (45) Nach: AS Dorfmark (46) Zählstelle: 3025 0113	56.800	9.486 (16,7%)	WB* 46BB

Nr	Rang	Straße	BL	Infos	DTV	SV (SV%)	BVWP
936	450	A 1	NW	Von: AK Kreuz Münster-Süd (A 43) Nach: AS Ascheberg (79) Zählstelle: 4111 5121	56.700	- (-)	WB 46BB
937	450	A 7	NI	Von: AS Soltau-Ost (44) Nach: AS Soltau-Süd (45) Zählstelle: 3025 0111	56.700	9.356 (16,5%)	WB* 46BB
938	451	A 10	BB	Von: AK Schönefelder Kreuz (A 13) Nach: AS Rangsdorf (12) Zählstelle: 3647 1005	56.600	10.754 (19,0%)	
939	451	A 30	NW	Von: AS Löhne (30) Nach: AS Dreieck Löhne (31) Zählstelle: 3718 2100	56.600	8.773 (15,5%)	
940	451	A 8	BY	Von: AS Achenmühle (104) Nach: AS Frasdorf (105) Zählstelle: 8139 9025	56.600	6.396 (11,3%)	VB 46KB
941	451	A 63	RP	Von: AS Klein-Winternheim (3) Nach: AS Nieder-Olm (4) Zählstelle: 6015 0902	56.600	4.302 (7,6%)	WB 46KB
942	451	B 75	HB	Von: Brücke Duckwitzstraße (Ri. OL) Nach: Brücke Duckwitzstraße (Ri. A27) Zählstelle: 2918 0282	56.600	3.849 (6,8%)	
943	452	A 45	HE	Von: AS Herborn-Süd (27) Nach: AS Ehringshausen (28) Zählstelle: 5316 0838	56.500	10.622 (18,8%)	
944	452	A 995	BY	Von: AS Unterhaching-Nord (2) Nach: AS Taufkirchen-West (3) Zählstelle: 7935 9113	56.500	2.995 (5,3%)	
945	453	A 6	RP	Von: AS Landstuhl-Ost (13) Nach: AS Kaiserslautern-Einsiedlerhof (14) Zählstelle: 6511 7120	56.400	7.558 (13,4%)	
946	453	A 66	HE	Von: AS Langenselbold (40) Nach: AS Gründau-Rothenbergen (41) Zählstelle: 5820 0966	56.400	5.414 (9,6%)	WB 46BB
947	453	A 39	NI	Von: AS Braunschweig-Rüningen (15) Nach: AS Braunschweig-Rüningen (15) Zählstelle: 3729 0475	56.400	4.456 (7,9%)	
948	454	A 6	RP	Von: AK Kreuz Landstuhl-West (A 62) Nach: AS Landstuhl-Ost (13) Zählstelle: 6511 8636	56.200	7.812 (13,9%)	WB 46KB
949	454	A 45	NW	Von: AK Kreuz Dortmund-West (A 40/B 1) Nach: AS Dortmund-Eichlinghofen (6) Zählstelle: 4510 2162	56.200	5.901 (10,5%)	VB 56BB
950	454	A 94	BY	Von: AS München-Riem (5) Nach: AS Feldkirchen-West (6) Zählstelle: 7836 9111	56.200	2.698 (4,8%)	WB 46BB
951	455	A 4	TH	Von: AS Erfurt-Ost (47a) Nach: AS Nohra (48) Zählstelle: 5032 0013	56.100	9.761 (17,4%)	
952	455	A 28	NI	Von: AS Oldenburg-Osternburg (16) Nach: AK Kreuz Oldenburg-Ost (Tkn A 29) Zählstelle: 2815 0057	56.100	6.395 (11,4%)	

Nr	Rang	Straße	BL	Infos	DTV	SV (SV%)	BVWP
953	455	A 60	RP	Von: AS Bingen-Ost (13) Nach: AS Bingen-Gaulsheim (14) Zählstelle: 6013 0199	56.100	4.993 (8,9%)	
954	455	A 73	BY	Von: AS Forchheim-Süd (St 2243) Nach: AS Baiersdorf-Nord (FO 2/St 2244) Zählstelle: 6332 9001	56.100	4.937 (8,8%)	WB 46BB
955	456	A 1	NI	Von: AS Bockel (49) Nach: AS Stuckenborstel (50) Zählstelle: 2721 0013	56.000	- (-)	VB 46BB
956	456	A 656	BW	Von: AS Mannheim-Seckenheim (4) Nach: AK Kreuz Heidelberg (A 5) Zählstelle: 6517 1003	56.000	- (-)	WB 46KB
957	456	A 9	ST	Von: AS Bitterfeld/Wolfen (12) Nach: AS Halle (13) Zählstelle: 4339 7019	56.000	- (-)	
958	456	A 4	TH	Von: AS Jena-Lobeda (54) Nach: AS Stadtroda (55) Zählstelle: 5135 0006	56.000	9.296 (16,6%)	VB 46KB
959	456	A 66	HE	Von: AS Hanau-Nord (36) Nach: AS Erlensee (37) Zählstelle: 5819 0964	56.000	3.136 (5,6%)	
960	456	A 656	BW	Von: AK Kreuz Mannheim (A 6) Nach: AS Mannheim-Seckenheim (4) Zählstelle: 6517 1009	56.000	2.688 (4,8%)	WB 46KB
961	456	A 96	BY	Von: AS Gilching (33) Nach: AS Germering-Süd (34) Zählstelle: 7834 9103	56.000	2.408 (4,3%)	
962	456	B 1	NW	Von: B 7 / B 8 Nach: L 56 Zählstelle: 4706 6213	56.000	1.904 (3,4%)	
963	457	A 60	HE	Von: AS Rüsselsheim-Königstädten (29) Nach: AD Rüsselsheimer Dreieck (A 67) Zählstelle: 6016 0993	55.900	6.484 (11,6%)	VB 46BB
964	458	A 8	BY	Von: AK Kreuz Ulm/Elchingen (A 7) Nach: AS Leipheim (66) Zählstelle: 7526 9013	55.800	8.035 (14,4%)	VB 46KB
965	458	A 43	NW	Von: AS Recklinghausen/Herten (11) Nach: AS Recklinghausen/Herten (11) Zählstelle: 4309 2155	55.800	4.631 (8,3%)	VB 46BB
966	459	A 10	BB	Von: AS Ludwigsfelde-West (15) Nach: AD Dreieck Nuthetal (A 115) Zählstelle: 3645 1003	55.700	11.920 (21,4%)	
967	459	A 8	BY	Von: AS Ulm-Ost (63) Nach: AS Oberelchingen (64) Zählstelle: 7526 9015	55.700	7.520 (13,5%)	VB 46KB
968	459	A 485	HE	Von: AS Gießen-Grünberger Straße (4) Nach: AS Gießen-Licher Straße (5) Zählstelle: 5418 0974	55.700	5.403 (9,7%)	
969	459	A 44	NW	Von: AK Kreuz Neersen (Tkn A 52) Nach: AS Neersen (22) Zählstelle: 4704 2101	55.700	5.292 (9,5%)	WB 46BB

Nr	Rang	Straße	BL	Infos	DTV	SV (SV%)	BVWP
970	459	A 44	NW	Von: AS Lank-Latum (28) Nach: AS Düsseldorf-Messe/Arena (29) Zählstelle: 4706 5079	55.700	3.286 (5,9%)	
971	460	A 1	NI	Von: AS Neuenkirchen/Vörden (67) Nach: AS Bramsche (68) Zählstelle: 3514 0021	55.600	11.732 (21,1%)	VB 46BB
972	460	A 7	NI	Von: AD Dreieck Hannover-Nord (A 352) Nach: AS Großburgwedel (54) Zählstelle: 3424 0132	55.600	8.896 (16,0%)	
973	460	A 57	NW	Von: AS Kamp-Lintfort (8) Nach: AK Kreuz Kamp-Lintfort (Tkn A 42) Zählstelle: 4505 5064	55.600	6.172 (11,1%)	
974	460	A 39	NI	Von: AS Wolfsburg-Mörse (5) Nach: AS Wolfsburg-Mörse (5) Zählstelle: 3630 0324	55.600	2.947 (5,3%)	
975	461	A 61	RP	Von: AS Rheinböllen (45) Nach: AS Stromberg (46) Zählstelle: 6012 7233	55.500	11.988 (21,6%)	WB 46KB
976	461	A 1	NW	Von: AS Ladbergen (74) Nach: AS Greven (76) Zählstelle: 3812 2101	55.500	10.212 (18,4%)	VB 46BB
977	461	A 8	BY	Von: AS Oberelchingen (64) Nach: AK Kreuz Ulm/Elchingen (A 7) Zählstelle: 7526 9014	55.500	7.493 (13,5%)	VB 46KB
978	462	A 6	RP	Von: AS Kaiserslautern-West (15) Nach: AD Dreieck Kaiserslautern (A 63) Zählstelle: 6512 7125	55.400	10.194 (18,4%)	VB 46KB
979	462	A 5	BW	Von: AS Lahr (56) Nach: AS Ettenheim (57a) Zählstelle: 7612 1043	55.400	7.978 (14,4%)	WB 46BB
980	462	A 293	NI	Von: AS Oldenburg-Bürgerfelde Nach: AD Dreieck Oldenburg-West (A 28) Zählstelle: 2815 0161	55.400	2.105 (3,8%)	
981	463	A 45	NW	Von: AS Lüdenscheid-Süd (15) Nach: AS Meinerzhagen (16) Zählstelle: 4812 2150	55.300	9.954 (18,0%)	
982	463	A 7	NI	Von: AS Garlstorf (40) Nach: AS Egestorf (41) Zählstelle: 2726 0103	55.300	8.959 (16,2%)	
983	463	A 5	BW	Von: AS Freiburg-Süd (63) Nach: AS Bad Krozingen (64a) Zählstelle: 8012 1049	55.300	8.295 (15,0%)	WB 46BB
984	463	A 3	NW	Von: AS Hünxe (7) Nach: AS Dinslaken-Nord (8) Zählstelle: 4306 5001	55.300	6.747 (12,2%)	
985	463	A 94	BY	Von: AS München-Am Moosfeld (4) Nach: AS München-Riem (5) Zählstelle: 7836 9101	55.300	2.599 (4,7%)	WB 46BB
986	464	A 61	RP	Von: AK Kreuz Alzey (A 63) Nach: AS Alzey (55) Zählstelle: 6214 0901	55.200	11.095 (20,1%)	WB 46KB

Nr	Rang	Straße	BL	Infos	DTV	SV (SV%)	BVWP
987	464	A 4	SN	Von: AS Hainichen (73) Nach: AS Berbersdorf (74) Zählstelle: 5044 1000	55.200	9.991 (18,1%)	
988	464	B 38a	BW	Von: B 36/B 38a MA Casterfeldstrasse Nach: AS Mannheim-Neckarau (A 656) Zählstelle: 6517 1114	55.200	3.202 (5,8%)	
989	465	A 45	HE	Von: AS Wetzlar-Süd (31) Nach: AS Gießen-Lützellinden (32) Zählstelle: 5417 0841	55.100	9.312 (16,9%)	
990	465	A 5	HE	Von: AS Alsfeld-West (3) Nach: AS Homberg(Ohm) (6) Zählstelle: 5221 0812	55.100	8.541 (15,5%)	WB 46BB
991	465	A 4	TH	Von: AS Waltershausen (41a) Nach: AS Gotha-Boxberg (41b) Zählstelle: 5029 0018	55.100	7.439 (13,5%)	
992	465	A 27	HB	Von: AS Bremen-Sebaldsbrück (21) Nach: AK Bremer Kreuz (A 1) Zählstelle: 2919 2402	55.100	5.786 (10,5%)	VB 46BB
993	465	A 560	NW	Von: AS Niederpleis (4) Nach: AK Kreuz Bonn/Siegburg (A 3) Zählstelle: 5209 5632	55.100	3.912 (7,1%)	
994	465	A 59	NW	Von: AS Duisburg-Hochfeld (12) Nach: AS Duisburg-Wanheimerort (13) Zählstelle: 4506 2122	55.100	2.590 (4,7%)	
995	466	A 1	NW	Von: AK Kreuz Lotte/Osnabrück (A 30) Nach: AS Lengerich (73) Zählstelle: 3713 2101	54.900	11.035 (20,1%)	VB 46BB
996	466	A 45	HE	Von: AK Wetzlarer Kreuz (A 480) Nach: AS Wetzlar-Ost (30) Zählstelle: 5417 0840	54.900	10.157 (18,5%)	
997	467	A 7	NI	Von: AD Dreieck Hannoversch Münden-Hedemünden (A 38) Nach: AS Hannoversch Münden-Hedemünden (75) Zählstelle: 4525 0304	54.800	9.864 (18,0%)	
998	468	A 45	NW	Von: AS Olpe (18) Nach: AK Kreuz Olpe-Süd (A 4) Zählstelle: 4912 2152	54.700	10.120 (18,5%)	
999	468	A 4	TH	Von: AS Magdala (51) Nach: AS Schorba (52) Zählstelle: 5134 0009	54.700	8.916 (16,3%)	VB 46KB
1.000	468	A 92	BY	Von: AS Oberschleißheim (2) Nach: AS Lohhof (3) Zählstelle: 7735 9006	54.700	5.525 (10,1%)	
1.001	468	A 995	BY	Von: AS Taufkirchen-West (3) Nach: AS Oberhaching (4) Zählstelle: 7935 9111	54.700	2.844 (5,2%)	
1.002	469	A 61	RP	Von: AS Mendig (34) Nach: AS Krufft (35) Zählstelle: 5609 0144	54.600	12.886 (23,6%)	WB 46KB
1.003	469	A 5	BW	Von: AS Offenburg (55) Nach: AS Lahr (56) Zählstelle: 7513 1041	54.600	7.808 (14,3%)	WB 46BB

Nr	Rang	Straße	BL	Infos	DTV	SV (SV%)	BVWP
1.004	470	A 8	SL	Von: AS Merchweiler (18) Nach: AS Friedrichsthal-Bildstock (19) Zählstelle: 6608 0143	54.500	6.813 (12,5%)	
1.005	470	A 27	NI	Von: AS Achim-Nord (23) Nach: AS Achim-Ost (24) Zählstelle: 2920 0202	54.500	6.431 (11,8%)	
1.006	470	A 52	NW	Von: AS Essen-Bergerhausen (30) Nach: AD Dreieck Essen-Ost (A 40) Zählstelle: 4508 5043	54.500	3.761 (6,9%)	
1.007	471	A 8	SL	Von: AS Friedrichsthal-Bildstock (19) Nach: AD Dreieck Friedrichsthal (A 623) Zählstelle: 6608 0142	54.400	7.290 (13,4%)	
1.008	471	A 27	NI	Von: AK Bremer Kreuz (A 1) Nach: AS Achim-Nord (23) Zählstelle: 2920 0200	54.400	6.691 (12,3%)	
1.009	471	B 6	NI	Von: B 6 Wülfel Nach: Zählstelle: 3624 0352	54.400	3.264 (6,0%)	
1.010	472	A 14	SN	Von: AK Schkeuditzer Kreuz (A 9) Nach: AS Schkeuditz (21) Zählstelle: 4539 1001	54.300	8.851 (16,3%)	
1.011	472	A 44	NW	Von: AS Broichweiden (5a) Nach: AS Alsdorf (5b) Zählstelle: 5103 2102	54.300	5.810 (10,7%)	
1.012	473	A 45	HE	Von: AS Haiger/Burbach (24) Nach: AS Dillenburg (25) Zählstelle: 5215 6835	54.200	9.864 (18,2%)	
1.013	473	A 6	RP	Von: AS Kaiserslautern-Einsiedlerhof (14) Nach: AS Kaiserslautern-West (15) Zählstelle: 6512 7124	54.200	7.588 (14,0%)	
1.014	474	A 7	NI	Von: AS Egestorf (41) Nach: AS Evendorf (42) Zählstelle: 2826 0105	54.100	8.818 (16,3%)	
1.015	474	A 49	HE	Von: AK Kreuz Kassel-West (A 44) Nach: AS Baunatal-Nord (8) Zählstelle: 4722 0913	54.100	6.384 (11,8%)	
1.016	474	A 560	NW	Von: AS Siegburg (3) Nach: AS Niederpleis (4) Zählstelle: 5209 2104	54.100	3.787 (7,0%)	
1.017	475	A 6	BW	Von: AS Mannheim-Sandhofen (24) Nach: AD Viernheimer Dreieck (A 67) Zählstelle: 6416 1001	54.000	- (-)	
1.018	475	A 7	NI	Von: AS Northeim-West (70) Nach: AS Nörten-Hardenberg (71) Zählstelle: 4325 0099	54.000	- (-)	VB 46BB
1.019	475	A 7	NI	Von: AS Evendorf (42) Nach: AS Bispingen (43) Zählstelle: 2826 3301	54.000	8.856 (16,4%)	
1.020	475	A 59	NW	Von: AS Rath (32) Nach: AD Dreieck Porz (A 559) Zählstelle: 5008 2117	54.000	4.212 (7,8%)	

Nr	Rang	Straße	BL	Infos	DTV	SV (SV%)	BVWP
1.021	475	A 516	NW	Von: AS K 15 Nach: AS Oberhausen-Eisenheim (B 223 zur A 42) Zählstelle: 4407 2106	54.000	2.106 (3,9%)	
1.022	476	A 1	NI	Von: AS Lohne/Dinklage (65) Nach: AS Holdorf (66) Zählstelle: 3314 3309	53.900	11.589 (21,5%)	VB 46BB
1.023	476	A 66	HE	Von: AS Gründau-Lieblös (42) Nach: AS Gelnhausen-West (43) Zählstelle: 5720 0968	53.900	4.797 (8,9%)	
1.024	476	B 96a	BE	Von: Berlin Köpenicker Str. (Teltowkanal) Nach: Am Seegraben Zählstelle: 3647 0026	53.900	2.372 (4,4%)	
1.025	477	A 1	NI	Von: AD Dreieck Ahlhorner Heide (Tkn A 29) Nach: AS Cloppenburg (63) Zählstelle: 3115 0011	53.800	11.997 (22,3%)	VB 46KB
1.026	477	A 2	BB	Von: AS Netzen (79) Nach: AS Lehnin (80) Zählstelle: 3642 3601	53.800	11.782 (21,9%)	
1.027	477	A 8	BY	Von: AS Zusmarshausen (70) Nach: AS Adelsried (71a) Zählstelle: 7530 9010	53.800	7.693 (14,3%)	VB 46KB
1.028	477	A 8	SL	Von: AD Dreieck Friedrichsthal (A 623) Nach: AS Elversberg (21) Zählstelle: 6608 0141	53.800	6.779 (12,6%)	
1.029	477	A 46	NW	Von: AS Jüchen (12) Nach: AS Grevenbroich (13) Zählstelle: 4805 2105	53.800	5.595 (10,4%)	
1.030	477	A 59	NW	Von: AD Dreieck Köln-Heumar (A 3) Nach: AS Rath (32) Zählstelle: 5008 5674	53.800	4.950 (9,2%)	
1.031	477	B 10	BW	Von: AS Ulm-West (A 8) Nach: Ulm Zählstelle: 7525 1103	53.800	4.627 (8,6%)	
1.032	477	A 39	NI	Von: AK Kreuz Braunschweig-Süd (A 395/B 4) Nach: AD Dreieck Braunschweig-Südwest (A 391) Zählstelle: 3729 0476	53.800	2.959 (5,5%)	WB 46KB
1.033	477	B 111	BE	Von: AS SCHULZENDORFER STRASSE Nach: AS WAIDMANNSLUSTER DAMM (A 111) Zählstelle: 3445 0052	53.800	2.690 (5,0%)	
1.034	478	A 61	NW	Von: AS Weilerswist (25) Nach: AS Swisttal-Heimerzheim (26) Zählstelle: 5207 2103	53.700	12.083 (22,5%)	WB 46BB
1.035	478	A 5	HE	Von: AS Alsfeld-Ost (2) Nach: AS Alsfeld-West (3) Zählstelle: 5221 6811	53.700	9.129 (17,0%)	WB 46BB
1.036	478	A 43	NW	Von: AS Haltern (8) Nach: AK Kreuz Marl-Nord (A 52/L 612) Zählstelle: 4208 2158	53.700	6.122 (11,4%)	
1.037	478	A 66	HE	Von: AS Gründau-Rothenbergen (41) Nach: AS Gründau-Lieblös (42) Zählstelle: 5820 0967	53.700	5.477 (10,2%)	

Nr	Rang	Straße	BL	Infos	DTV	SV (SV%)	BVWP
1.038	478	A 59	NW	Von: AK Kreuz Düsseldorf-Süd (A 46) Nach: AS Düsseldorf-Benrath (22) Zählstelle: 4807 2102	53.700	4.403 (8,2%)	
1.039	479	A 1	NI	Von: AS Vechta (64) Nach: AS Lohne/Dinklage (65) Zählstelle: 3215 0015	53.600	11.363 (21,2%)	VB 46KB
1.040	479	A 9	BY	Von: AD Dreieck Bayerisches Vogtland (A 72) Nach: AS Hof-West (34) Zählstelle: 5636 9004	53.600	9.702 (18,1%)	
1.041	479	A 45	HE	Von: AS Gießen-Lützellinden (32) Nach: AK Gießener Südkreuz (A 485) Zählstelle: 5417 0842	53.600	9.058 (16,9%)	
1.042	479	A 7	SH	Von: AS Großenaspe (16) Nach: AS Bad Bramstedt (17) Zählstelle: 2025 0904	53.600	6.593 (12,3%)	VB 46KB
1.043	479	A 31	NW	Von: AS Kirchhellen-Nord (39) Nach: AS Kirchhellen (40) Zählstelle: 4307 2100	53.600	5.092 (9,5%)	
1.044	480	A 4	TH	Von: AS Schorba (52) Nach: AS Jena-Göschwitz (53) Zählstelle: 5134 0008	53.500	9.470 (17,7%)	VB 46KB
1.045	480	A 3	BY	Von: AK Kreuz Deggendorf (A 92) Nach: AS Hengersberg (111) Zählstelle: 7143 9078	53.500	9.256 (17,3%)	
1.046	480	A 72	SN	Von: AS Chemnitz-Süd (15) Nach: AK Kreuz Chemnitz (A 4) Zählstelle: 5143 1003	53.500	5.832 (10,9%)	
1.047	481	A 44	NW	Von: AS Düsseldorf-Stockum (30) Nach: AS Düsseldorf-Stockum (30) Zählstelle: 4706 9002	53.400	3.471 (6,5%)	
1.048	481	A 671	HE	Von: AS Gustavsburg (6) Nach: AD Mainspitz-Dreieck (A 60) Zählstelle: 6016 0899	53.400	3.364 (6,3%)	
1.049	481	A 94	BY	Von: AS Feldkirchen-Ost (7) Nach: AK Kreuz München-Ost (A 99) Zählstelle: 7836 9001	53.400	3.204 (6,0%)	
1.050	482	A 1	NI	Von: AS Holdorf (66) Nach: AS Neuenkirchen/Vörden (67) Zählstelle: 3414 0019	53.300	11.566 (21,7%)	VB 46BB
1.051	482	A 7	NI	Von: AS Northeim-Nord (69) Nach: AS Northeim-West (70) Zählstelle: 4225 0214	53.300	9.541 (17,9%)	VB 46BB
1.052	482	A 49	HE	Von: AS Kassel-Niederzwehren (6) Nach: AK Kreuz Kassel-West (A 44) Zählstelle: 4722 0956	53.300	5.170 (9,7%)	
1.053	482	A 995	BY	Von: AS München-Giesing (1) Nach: AS Unterhaching-Nord (2) Zählstelle: 7935 9221	53.300	3.358 (6,3%)	
1.054	482	A 52	NW	Von: Anschluss B 1 Nach: AS Düsseldorf-Rath (21) Zählstelle: 4706 2102	53.300	2.292 (4,3%)	

Nr	Rang	Straße	BL	Infos	DTV	SV (SV%)	BVWP
1.055	483	A 7	NI	Von: AS Fleestedt (35) Nach: AK Maschener Kreuz (Tkn A 250) Zählstelle: 2525 0079	53.200	7.927 (14,9%)	
1.056	483	A 3	NW	Von: AS Wesel (6) Nach: AS Hünxe (7) Zählstelle: 4306 2101	53.200	6.065 (11,4%)	
1.057	484	A 8	BY	Von: AS Günzburg (67) Nach: AS Burgau (69) Zählstelle: 7528 9012	53.100	8.231 (15,5%)	VB 46KB
1.058	484	A 1	NW	Von: AS Ascheberg (79) Nach: AS Hamm-Bockum/Werne (80) Zählstelle: 4211 2100	53.100	7.806 (14,7%)	WB* 46BB
1.059	484	A 4	SN	Von: AD Dreieck Dresden-Nord (A 13) Nach: AS Hermsdorf (83) Zählstelle: 4848 1001	53.100	7.434 (14,0%)	
1.060	484	A 9	BB	Von: AD Dreieck Potsdam (A 10) Nach: AS Beelitz-Heilstätten (2) Zählstelle: 3743 1001	53.100	7.381 (13,9%)	
1.061	485	A 9	BY	Von: AS Hormersdorf (47) Nach: AS Schnaittach (48) Zählstelle: 6434 9002	53.000	- (-)	
1.062	485	A 92	BY	Von: AD Dreieck München-Feldmoching (A 99) Nach: AS Oberschleißheim (2) Zählstelle: 7735 9005	53.000	- (-)	
1.063	485	A 94	BY	Von: AS München-Daglfing (3) Nach: AS München-Am Moosfeld (4) Zählstelle: 7836 9100	53.000	- (-)	WB 46BB
1.064	485	A 6	BY	Von: AS Aurach (50) Nach: AS Herrieden (51) Zählstelle: 6728 9001	53.000	12.720 (24,0%)	WB* 46BB
1.065	485	A 4	TH	Von: AS Wandersleben (43) Nach: AS Neudietendorf (44) Zählstelle: 5130 0016	53.000	8.745 (16,5%)	
1.066	485	A 8	BY	Von: AS Burgau (69) Nach: AS Zusmarshausen (70) Zählstelle: 7528 9011	53.000	8.321 (15,7%)	VB 46KB
1.067	486	A 10	BB	Von: AS Mühlenbeck (34) Nach: AD Dreieck Pankow (A 114) Zählstelle: 3346 1001	52.900	5.237 (9,9%)	
1.068	486	A 44	NW	Von: AS Osterath (26) Nach: AK Kreuz Meerbusch (A 57) Zählstelle: 4705 2101	52.900	4.655 (8,8%)	
1.069	486	A 60	RP	Von: AS Bingen-Gaulsheim (14) Nach: AS Ingelheim-West (15) Zählstelle: 6013 0200	52.900	4.602 (8,7%)	
1.070	487	A 5	BW	Von: AS Freiburg-Nord (61) Nach: AS Freiburg-Mitte (62) Zählstelle: 7912 1001	52.800	7.656 (14,5%)	VB 46BB
1.071	487	A 44	NW	Von: AK Kreuz Meerbusch (A 57) Nach: AS Lank-Latum (28) Zählstelle: 4705 2102	52.800	3.168 (6,0%)	

Nr	Rang	Straße	BL	Infos	DTV	SV (SV%)	BVWP
1.072	487	A 94	BY	Von: AS Feldkirchen-West (6) Nach: AS Feldkirchen-Ost (7) Zählstelle: 7836 9112	52.800	2.693 (5,1%)	
1.073	487	A 66	HE	Von: AS Maintal-Dörnigheim (34) Nach: AS Hanau-West (35) Zählstelle: 5819 0963	52.800	2.482 (4,7%)	
1.074	488	A 3	BY	Von: AS Rohrbrunn (64) Nach: AS Marktheidenfeld (65) Zählstelle: 6122 9001	52.700	11.014 (20,9%)	VB 46BB
1.075	488	A 7	NI	Von: AS Seesen (Harz) (67) Nach: AS Echte (68) Zählstelle: 4126 4602	52.700	10.066 (19,1%)	VB 46BB
1.076	488	A 61	NW	Von: AS Süchteln (6) Nach: AS Viersen (7) Zählstelle: 4704 2110	52.700	7.589 (14,4%)	WB 46BB
1.077	488	A 27	NI	Von: AS Bremerhaven-Mitte (7) Nach: AS Bremerhaven-Geestemünde (8) Zählstelle: 2417 0132	52.700	4.638 (8,8%)	
1.078	489	A 6	BW	Von: AS Öhringen (40) Nach: AS Neuenstein (41) Zählstelle: 6723 1093	52.600	14.833 (28,2%)	
1.079	489	A 555	NW	Von: Anschluss Köln (1) Nach: AK Kreuz Köln-Süd (A 4) Zählstelle: 5107 2103	52.600	1.946 (3,7%)	
1.080	490	A 6	BY	Von: AS Feuchtwangen-Nord (49) Nach: AS Aurach (50) Zählstelle: 6728 9002	52.500	12.495 (23,8%)	WB* 46BB
1.081	490	A 14	SN	Von: AS Leipzig-Messegelände (24) Nach: AS Leipzig-Nordost (25) Zählstelle: 4640 1001	52.500	8.033 (15,3%)	VB 46KB
1.082	490	A 620	SL	Von: AD Dreieck Saarlouis (A 8) Nach: AS Wallerfangen (2) Zählstelle: 6606 0128	52.500	5.618 (10,7%)	
1.083	491	A 40	NW	Von: AS Neukirchen-Vluyn (7) Nach: AK Kreuz Moers (Tkn A 57) Zählstelle: 4505 5663	52.400	11.004 (21,0%)	
1.084	491	A 45	HE	Von: AS Dillenburg (25) Nach: AS Herborn-West (26) Zählstelle: 5315 0836	52.400	10.166 (19,4%)	
1.085	491	A 4	NW	Von: AS Aachen-Zentrum (3) Nach: AK Kreuz Aachen (Tkn A 544) Zählstelle: 5102 5008	52.400	7.703 (14,7%)	
1.086	491	A 7	SH	Von: AS Neumünster-Süd (15) Nach: AS Großenaspe (16) Zählstelle: 1925 0805	52.400	6.236 (11,9%)	VB 46KB
1.087	491	A 620	SL	Von: AS Saarbrücken-Klarenthal (11) Nach: AS Saarbrücken-Gersweiler (12) Zählstelle: 6707 0120	52.400	5.607 (10,7%)	
1.088	491	A 46	NW	Von: AS Is.-Letmathe (45) Nach: AS Is.-Oestrich (46) Zählstelle: 4611 2167	52.400	5.240 (10,0%)	

Nr	Rang	Straße	BL	Infos	DTV	SV (SV%)	BVWP
1.089	492	A 1	NW	Von: AS Hürth (106) Nach: AD Dreieck Erfttal (A 61) Zählstelle: 5106 5010	52.300	7.688 (14,7%)	WB 46KB
1.090	492	A 49	HE	Von: AS Baunatal-Nord (8) Nach: AS Baunatal-Mitte (9) Zählstelle: 4722 0914	52.300	6.328 (12,1%)	
1.091	492	A 659	BW	Von: Anschluss B 38 Nach: AK Viernheimer Kreuz (A 6) Zählstelle: 6417 1002	52.300	1.883 (3,6%)	
1.092	492	B 38	BW	Von: B 38 / L 597 MA Käfertal Nach: AS (A 659) Zählstelle: 6417 1104	52.300	1.883 (3,6%)	
1.093	493	A 6	BY	Von: AS Lichtenau (53) Nach: AS Neuendettelsau (54) Zählstelle: 6730 9001	52.200	12.163 (23,3%)	WB* 46BB
1.094	493	A 6	BY	Von: AS Neuendettelsau (54) Nach: AS Schwabach-West (55) Zählstelle: 6631 9001	52.200	12.006 (23,0%)	WB* 46BB
1.095	493	A 61	RP	Von: AS Worms (58) Nach: AK Kreuz Frankenthal (A 6) Zählstelle: 6315 7224	52.200	10.127 (19,4%)	WB 46KB
1.096	493	A 4	NW	Von: AS Untereschbach (21) Nach: AS Overath (22) Zählstelle: 5009 2102	52.200	5.220 (10,0%)	
1.097	493	A 661	HE	Von: AS Neu-Isenburg (18) Nach: AS Dreieich (19) Zählstelle: 5918 0951	52.200	3.028 (5,8%)	
1.098	494	A 44	NW	Von: AS Aachen-Brand (3) Nach: AK Kreuz Aachen (Tkn A 4) Zählstelle: 5103 5020	52.100	9.378 (18,0%)	
1.099	494	A 7	NI	Von: AS Bispingen (43) Nach: AS Soltau-Ost (44) Zählstelle: 2925 0109	52.100	8.388 (16,1%)	
1.100	495	A 9	BY	Von: AS Bayreuth-Nord (41) Nach: AS Bayreuth-Süd (42) Zählstelle: 6035 9002	52.000	- (-)	
1.101	496	A 6	BY	Von: AS Herrieden (51) Nach: AS Ansbach (52) Zählstelle: 6729 9051	51.900	12.767 (24,6%)	WB* 46BB
1.102	496	A 45	HE	Von: AS Herborn-West (26) Nach: AS Herborn-Süd (27) Zählstelle: 5315 0837	51.900	9.861 (19,0%)	
1.103	496	A 61	NW	Von: AS Mackenstein (8) Nach: AK Kreuz Mönchengladbach-Venlo (A 52) Zählstelle: 4704 2108	51.900	7.110 (13,7%)	WB 46BB
1.104	496	B 6	HB	Von: Neuenlander Straße (Brücke Ri. A27) Nach: Neuenlander Straße (Brücke Ri. OL) Zählstelle: 2918 0223	51.900	3.010 (5,8%)	
1.105	497	A 7	HH	Von: AD Dreieck Hamburg-Südwest (A 261) Nach: AS Hamburg-Marmstorf (34) Zählstelle: 2525 6066	51.800	7.097 (13,7%)	

Nr	Rang	Straße	BL	Infos	DTV	SV (SV%)	BVWP
1.106	498	A 5	HE	Von: AD Hattenbacher Dreieck (A 7) Nach: AS Alsfeld-Ost (2) Zählstelle: 5123 0810	51.700	8.220 (15,9%)	WB 46BB
1.107	498	A 52	NW	Von: AS Schiefbahn (11) Nach: AS Kaarst-Nord (12) Zählstelle: 4705 2108	51.700	3.981 (7,7%)	
1.108	499	A 6	BY	Von: AS Ansbach (52) Nach: AS Lichtenau (53) Zählstelle: 6729 9001	51.600	11.971 (23,2%)	WB* 46BB
1.109	499	A 2	ST	Von: AS Theeßen (75) Nach: AS Ziesar (76) Zählstelle: 3738 3810	51.600	11.610 (22,5%)	
1.110	499	A 1	NI	Von: AS Cloppenburg (63) Nach: AS Vechta (64) Zählstelle: 3215 0013	51.600	10.733 (20,8%)	VB 46KB
1.111	499	B 29	BW	Von: B14/B29, WN*Waiblingen Nach: B29/K1866 WN*Remshalden Zählstelle: 7122 1102	51.600	3.044 (5,9%)	
1.112	500	A 9	TH	Von: AK Hermsdorfer Kreuz (A 4) Nach: AS Hermsdorf-Süd (25) Zählstelle: 5137 4321	51.500	12.103 (23,5%)	
1.113	500	A 1	NW	Von: AK Kreuz Wuppertal-Nord (Tkn B 326/A 46) Nach: AK Kreuz Wuppertal-Nord (Tkn A 43) Zählstelle: 4609 2167	51.500	7.828 (15,2%)	
1.114	500	A 8	BY	Von: AS Grabenstätt (109) Nach: AS Bergen (110) Zählstelle: 8141 9030	51.500	6.232 (12,1%)	WB 46BB
1.115	500	A 42	NW	Von: AS Herne-Baukau (22) Nach: AS Herne-Horsthausen (23) Zählstelle: 4409 2171	51.500	5.974 (11,6%)	
1.116	500	B 6	NI	Von: B 6 Nach: A37 Ri. Hildesheim Zählstelle: 3624 0411	51.500	3.090 (6,0%)	
1.117	501	A 10	BB	Von: AD Dreieck Havelland (A 24) Nach: AS Oberkrämer (30) Zählstelle: 3244 1001	51.300	5.797 (11,3%)	
1.118	501	A 31	NW	Von: AS Dorsten-West (38) Nach: AS Kirchhellen-Nord (39) Zählstelle: 4307 2151	51.300	4.874 (9,5%)	
1.119	502	A 8	BY	Von: AS Felden (107) Nach: AS Übersee (108) Zählstelle: 8140 9028	51.200	6.707 (13,1%)	WB 46BB
1.120	502	A 8	BY	Von: AS Bernau (106) Nach: AS Felden (107) Zählstelle: 8140 9027	51.200	6.349 (12,4%)	WB* 46KB
1.121	503	A 73	BY	Von: AK Kreuz Bamberg (A 70/B 505/B 173) Nach: AS Memmelsdorf (St 2190) Zählstelle: 6031 9111	51.100	5.417 (10,6%)	
1.122	503	A 93	BY	Von: AK Kreuz Regensburg (A 3) Nach: AS Regensburg-Süd (45) Zählstelle: 7038 9041	51.100	4.752 (9,3%)	

Nr	Rang	Straße	BL	Infos	DTV	SV (SV%)	BVWP
1.123	504	A 7	NI	Von: AS Echte (68) Nach: AS Northeim-Nord (69) Zählstelle: 4225 0017	51.000	- (-)	VB 46BB
1.124	504	A 9	BY	Von: AS Pegnitz (44) Nach: AS Weidensees (45) Zählstelle: 6234 9001	51.000	- (-)	
1.125	504	A 9	BY	Von: AS Weidensees (45) Nach: AS Plech (46) Zählstelle: 6334 9001	51.000	- (-)	
1.126	504	A 9	BY	Von: AS Plech (46) Nach: AS Hormersdorf (47) Zählstelle: 6334 9002	51.000	- (-)	
1.127	504	A 620	SL	Von: AS Saarbrücken-Schönbach (20) Nach: AS Saarbrücken-Güdingen (21) Zählstelle: 6708 0112	51.000	3.468 (6,8%)	
1.128	504	A 643	HE	Von: AS Wiesbaden-Dotzheim (K 655) Nach: AK Schiersteiner Kreuz (A 66) Zählstelle: 5915 0921	51.000	1.122 (2,2%)	
1.129	505	A 7	HH	Von: AS Hamburg-Marmstorf (34) Nach: AS Fleestedt (35) Zählstelle: 2525 0025	50.900	7.075 (13,9%)	
1.130	506	A 61	RP	Von: AS Worms/Mörstadt (57) Nach: AS Worms (58) Zählstelle: 6315 8341	50.800	10.465 (20,6%)	WB 46KB
1.131	506	A 43	NW	Von: AS Senden (3) Nach: AS Nottuln (4) Zählstelle: 4010 2100	50.800	6.452 (12,7%)	
1.132	506	A 8	SL	Von: AS Neunkirchen-Heinitz (22) Nach: AS Neunkirchen/Spiesen (23) Zählstelle: 6608 0139	50.800	6.350 (12,5%)	
1.133	506	A 10	BB	Von: AS Birkenwerder (33) Nach: AS Mühlenbeck (34) Zählstelle: 3245 1003	50.800	5.639 (11,1%)	
1.134	506	A 46	NW	Von: AS Hagen-Hohenlimburg (43) Nach: AS Hagen-Else (44) Zählstelle: 4611 2164	50.800	5.232 (10,3%)	
1.135	506	A 7	BY	Von: AS Vöhringen (123) Nach: AS Illertissen (124) Zählstelle: 7726 9085	50.800	4.978 (9,8%)	
1.136	506	A 43	NW	Von: AS Witten-Herbede (21) Nach: AS Sprockhövel (22) Zählstelle: 4609 5108	50.800	4.521 (8,9%)	
1.137	506	A 485	HE	Von: AS Bergwerkswald (7) Nach: AS Linden (8) Zählstelle: 5417 0907	50.800	4.013 (7,9%)	
1.138	506	A 516	NW	Von: AS Oberhausen-Sterkrade (B 223) Nach: AS K 15 Zählstelle: 4407 2105	50.800	1.930 (3,8%)	
1.139	507	A 44	NW	Von: AS Soest-Ost (57) Nach: AS Erwitte/Anröchte (58) Zählstelle: 4415 2100	50.700	8.112 (16,0%)	WB 46BB

Nr	Rang	Straße	BL	Infos	DTV	SV (SV%)	BVWP
1.140	507	A 4	SN	Von: AS Siebenlehn (75) Nach: AD Dreieck Nossen (A 14) Zählstelle: 4945 1003	50.700	7.909 (15,6%)	
1.141	507	A 10	BB	Von: AS Oberkrämer (30) Nach: AD Dreieck Kreuz Oranienburg (A 111) Zählstelle: 3244 3606	50.700	7.149 (14,1%)	
1.142	507	A 671	HE	Von: AS Hochheim-Süd (5) Nach: AS Gustavsburg (6) Zählstelle: 5916 0993	50.700	3.245 (6,4%)	
1.143	508	A 30	NW	Von: AK Kreuz Lotte/Osnabrück (A 1) Nach: AS Hasbergen-Gaste (15) Zählstelle: 3713 2102	50.600	9.766 (19,3%)	
1.144	508	A 44	NW	Von: AK Kreuz Werl (A 445) Nach: AS Soest (56) Zählstelle: 4414 5110	50.600	8.754 (17,3%)	WB 46BB
1.145	508	A 45	HE	Von: AS Wetzlar-Ost (30) Nach: AS Wetzlar-Süd (31) Zählstelle: 5417 0850	50.600	8.653 (17,1%)	
1.146	508	A 253	HH	Von: AS Hamburg-Wilhelmsburg-Süd (3) Nach: AS Hamburg-Neuland (4) Zählstelle: 2525 2216	50.600	3.947 (7,8%)	
1.147	509	A 61	NW	Von: AS Rheinbach (28) Nach: AK Kreuz Meckenheim (A 565) Zählstelle: 5308 2104	50.500	11.312 (22,4%)	WB 46BB
1.148	509	A 24	BB	Von: AS Kremmen (25) Nach: AD Dreieck Havelland (A 10) Zählstelle: 3243 3612	50.500	7.323 (14,5%)	VB 46KB
1.149	509	A 66	HE	Von: AS Gelnhausen-West (43) Nach: AS Gelnhausen-Ost (44) Zählstelle: 5821 0969	50.500	4.444 (8,8%)	
1.150	510	A 61	NW	Von: AS Miel (27) Nach: AS Rheinbach (28) Zählstelle: 5307 2102	50.400	11.693 (23,2%)	WB 46BB
1.151	510	A 44	HE	Von: AS Kassel-Bad Wilhelmshöhe (68) Nach: AK Kreuz Kassel-West (A 49) Zählstelle: 4722 0869	50.400	8.770 (17,4%)	WB 46BB
1.152	510	A 3	BY	Von: AS Sinzing (98) Nach: AK Kreuz Regensburg (A 93) Zählstelle: 7038 9074	50.400	7.862 (15,6%)	
1.153	510	A 8	BY	Von: AS Übersee (108) Nach: AS Grabenstätt (109) Zählstelle: 8141 9029	50.400	6.098 (12,1%)	WB 46BB
1.154	510	B 42	NW	Von: NK 5209 059 Nach: AK Bonn-Ost Zählstelle: 5209 2212	50.400	1.008 (2,0%)	
1.155	511	A 43	NW	Von: AS Dülmen (6) Nach: AS Lavesum (7) Zählstelle: 4109 2101	50.300	6.841 (13,6%)	
1.156	512	A 4	TH	Von: AS Erfurt-West (46) Nach: AS Erfurt-Ost (47a) Zählstelle: 5032 0014	50.200	8.885 (17,7%)	

Nr	Rang	Straße	BL	Infos	DTV	SV (SV%)	BVWP
1.157	512	A 23	SH	Von: AS Elmshorn (14) Nach: AS Tornesch (15) Zählstelle: 2224 0684	50.200	3.062 (6,1%)	
1.158	513	A 4	TH	Von: AS Gotha-Boxberg (41b) Nach: AS Gotha (42) Zählstelle: 5029 4301	50.100	10.120 (20,2%)	
1.159	513	A 8	BY	Von: AS Schweinbach (111) Nach: AS Traunstein/Siegsdorf (112) Zählstelle: 8141 9032	50.100	5.912 (11,8%)	WB 46BB
1.160	513	A 27	HB	Von: AS Bremen-Horn/Lehe (19) Nach: AS Bremen-Vahr (20) Zählstelle: 2919 0103	50.100	5.261 (10,5%)	WB 46BB
1.161	513	A 620	SL	Von: AS Völklingen-Ost (10) Nach: AS Saarbrücken-Klarenthal (11) Zählstelle: 6707 0121	50.100	4.108 (8,2%)	
1.162	514	A 73	BY	Von: AK Kreuz Nürnberg-Süd (A 6) Nach: AS Wendelstein (Tkn St 2225) Zählstelle: 6632 9102	50.000	- (-)	
1.163	514	A 8	BY	Von: AS Bergen (110) Nach: AS Schweinbach (111) Zählstelle: 8141 9200	50.000	- (-)	WB 46BB
1.164	514	A 9	ST	Von: AS Dessau-Süd (11) Nach: AS Bitterfeld/Wolfen (12) Zählstelle: 4339 7018	50.000	7.850 (15,7%)	
1.165	514	A 602	RP	Von: AS Trier-Ehrang (B 52) Nach: AS Kenn Zählstelle: 6106 0894	50.000	4.300 (8,6%)	
1.166	514	A 59	NW	Von: AS Düsseldorf-Garath (23) Nach: AS L 353 (24) Zählstelle: 4807 2104	50.000	4.250 (8,5%)	
1.167	514	A 67	HE	Von: AS Büttelborn (5) Nach: AD Dreieck Darmstadt/Griesheim (A 672) Zählstelle: 6117 0935	50.000	4.150 (8,3%)	VB 46BB
1.168	515	A 61	RP	Von: AS Krufft (35) Nach: AS Plaidt (36) Zählstelle: 5610 0143	49.900	11.327 (22,7%)	WB 46KB
1.169	515	A 565	NW	Von: AS Bonn-Hardtberg (9) Nach: AS Meckenheim-Nord (10) Zählstelle: 5308 2101	49.900	3.892 (7,8%)	
1.170	516	A 61	NW	Von: AS Swisttal-Heimerzheim (26) Nach: AS Miel (27) Zählstelle: 5307 2101	49.800	12.350 (24,8%)	WB 46BB
1.171	516	A 61	RP	Von: AS Speyer (63) Nach: AS Hockenheim (64) Zählstelle: 6616 7119	49.800	7.918 (15,9%)	VB 46KB
1.172	516	A 8	SL	Von: AK Kreuz Saarbrücken (A 1) Nach: AS Merchweiler (18) Zählstelle: 6608 0144	49.800	6.623 (13,3%)	
1.173	516	B 9	RP	Von: AS Oggersheimer Kreuz (A 650) Nach: A 65 AS Dreieck Ludwigshafen-Süd (5) Zählstelle: 6516 7026	49.800	4.532 (9,1%)	

Nr	Rang	Straße	BL	Infos	DTV	SV (SV%)	BVWP
1.174	516	A 94	BY	Von: AK Kreuz München-Ost (A 99) Nach: AS Parsdorf (9) Zählstelle: 7836 9840	49.800	3.934 (7,9%)	WB 46BB
1.175	517	A 45	NW	Von: AS Meinerzhagen (16) Nach: AS Drolshagen (17) Zählstelle: 4912 2150	49.700	8.946 (18,0%)	
1.176	517	A 14	SN	Von: AS Leipzig-Mitte (23) Nach: AS Leipzig-Messegelände (24) Zählstelle: 4540 1002	49.700	8.101 (16,3%)	
1.177	517	A 46	NW	Von: AS Hagen-Else (44) Nach: AS Is.-Letmathe (45) Zählstelle: 4611 2165	49.700	5.119 (10,3%)	
1.178	517	B 535	BW	Von: AS Heidelberg/Schwetzingen (A 5) Nach: B 535/L 600a HD Kirchheim, Grasweg Zählstelle: 6617 1132	49.700	2.336 (4,7%)	VB 04KK
1.179	518	A 45	NW	Von: AS Drolshagen (17) Nach: AS Olpe (18) Zählstelle: 4912 2151	49.600	9.672 (19,5%)	
1.180	518	A 61	NW	Von: AK Kreuz Kerpen (A 4) Nach: AS Türrich (21) Zählstelle: 5106 5621	49.600	8.928 (18,0%)	WB 46BB
1.181	518	A 10	BB	Von: AD Dreieck Schwanebeck (A 11) Nach: AS Berlin-Hohenschönhausen (2) Zählstelle: 3347 1001	49.600	6.150 (12,4%)	VB 46KB
1.182	518	A 59	NW	Von: AS Duisburg-Wanheimerort (13) Nach: AS Duisburg-Buchholz (14) Zählstelle: 4606 2104	49.600	2.480 (5,0%)	
1.183	519	A 6	BY	Von: AK Kreuz Feuchtwangen/Crailsheim (A 7) Nach: AS Feuchtwangen-Nord (49) Zählstelle: 6727 9002	49.500	12.029 (24,3%)	WB* 46BB
1.184	519	A 10	BB	Von: AD Dreieck Pankow (A 114) Nach: AS Berlin-Weißensee (36) Zählstelle: 3347 3667	49.500	6.188 (12,5%)	
1.185	519	A 7	BY	Von: AS Berkheim (127) Nach: AK Kreuz Memmingen (A 96) Zählstelle: 7926 9091	49.500	5.148 (10,4%)	
1.186	519	B 4	HH	Von: B4/AS MENGESTRAS Nach: Wilhelmsburg-Süd Zählstelle: 2525 0007	49.500	4.802 (9,7%)	
1.187	520	A 3	BY	Von: AS Neutraubling (102) Nach: AS Rosenhof (103) Zählstelle: 7039 9077	49.400	9.139 (18,5%)	WB 46BB
1.188	520	A 61	NW	Von: AS Bergheim-Süd (19) Nach: AK Kreuz Kerpen (A 4) Zählstelle: 5106 5059	49.400	8.843 (17,9%)	WB 46BB
1.189	520	A 44	NW	Von: AS Witten-Annen (45) Nach: AK Kreuz Dortmund/Witten (A 45) Zählstelle: 4510 2152	49.400	4.644 (9,4%)	
1.190	520	B 54	HE	Von: Emd. B 455 Nach: Emd. L 3037 Wiesbaden Zählstelle: 5915 0316	49.400	1.433 (2,9%)	

Nr	Rang	Straße	BL	Infos	DTV	SV (SV%)	BVWP
1.191	521	A 61	RP	Von: AS Alzey (55) Nach: AS Gundersheim (56) Zählstelle: 6215 8331	49.300	10.550 (21,4%)	WB 46KB
1.192	521	A 61	RP	Von: AS Gundersheim (56) Nach: AS Worms/Mörstadt (57) Zählstelle: 6315 8332	49.300	10.501 (21,3%)	WB 46KB
1.193	521	A 4	HE	Von: AS Herleshausen (38) Nach: AS Eisenach-West (39a) Zählstelle: 4927 6880	49.300	9.466 (19,2%)	VB 46KB
1.194	521	A 4	SN	Von: AS Hermsdorf (83) Nach: AS Ottendorf-Okrilla (84) Zählstelle: 4849 1000	49.300	6.656 (13,5%)	
1.195	521	A 560	NW	Von: AK Kreuz Bonn/Siegburg (A 3) Nach: AS Hennef(Sieg)-West (6) Zählstelle: 5209 5630	49.300	3.352 (6,8%)	
1.196	522	A 10	BB	Von: AS Ludwigsfelde-Ost (14) Nach: AS Ludwigsfelde-West (15) Zählstelle: 3645 1002	49.200	10.381 (21,1%)	
1.197	523	A 659	BW	Von: AK Kreuz Weinheim (A 5) Nach: Anschluss B 38 Zählstelle: 6417 1006	49.100	1.768 (3,6%)	
1.198	523	B 38	BW	Von: AS (A 659) Nach: B 38 / L 3408 Zählstelle: 6417 1105	49.100	1.768 (3,6%)	
1.199	524	A 2	BB	Von: AS Ziesar (76) Nach: AS Wollin (77) Zählstelle: 3740 1001	49.000	- (-)	
1.200	524	A 81	BW	Von: AS Herrenberg (28) Nach: AS Rottenburg (29) Zählstelle: 7419 1001	49.000	- (-)	
1.201	524	A 659	HE	Von: AS Viernheim-Ost (L 3111) Nach: AK Kreuz Weinheim (A 5) Zählstelle: 6417 0997	49.000	8.183 (16,7%)	
1.202	524	A 4	SN	Von: AS Berbersdorf (74) Nach: AS Siebenlehn (75) Zählstelle: 4945 1001	49.000	7.448 (15,2%)	
1.203	524	B 3	BW	Von: B3/L 605 Ettlingen Nach: AD Dreieck Karlsruhe-Süd Zählstelle: 7016 1109	49.000	4.508 (9,2%)	
1.204	524	B 76	SH	Von: Wiener Allee (Kiel) Nach: Emd. L52 Zählstelle: 1727 0301	49.000	3.528 (7,2%)	
1.205	524	B 37	BW	Von: AS (A 656) Nach: B 37 HD, Bergheimer Strasse Zählstelle: 6517 1012	49.000	1.421 (2,9%)	
1.206	525	B 2	BY	Von: AS Augsburg-West (A 8) Nach: N Gersthofen AS Bergstraße Zählstelle: 7531 9110	48.900	4.401 (9,0%)	
1.207	525	A 96	BY	Von: AS Greifenberg (29) Nach: AS Inning a. Ammersee (30) Zählstelle: 7932 9030	48.900	3.325 (6,8%)	

Nr	Rang	Straße	BL	Infos	DTV	SV (SV%)	BVWP
1.208	526	B 9	RP	Von: B 39 westl. Spayer Nach: B 39 Zählstelle: 6616 0051	48.800	5.222 (10,7%)	
1.209	526	A 620	SL	Von: AS Völklingen (9) Nach: AS Völklingen-Ost (10) Zählstelle: 6707 0129	48.800	5.173 (10,6%)	
1.210	527	A 9	ST	Von: AS Coswig (8) Nach: AS Vockerode (9) Zählstelle: 4140 7015	48.700	7.354 (15,1%)	
1.211	527	A 9	ST	Von: AS Vockerode (9) Nach: AS Dessau-Ost (10) Zählstelle: 4139 7016	48.700	7.354 (15,1%)	
1.212	527	A 73	BY	Von: AS Hirschaid Nach: AS Buttenheim (St 2260) Zählstelle: 6132 9086	48.700	4.675 (9,6%)	
1.213	527	B 45	HE	Von: AS Rodgau-Jügesheim Nach: AS Rodgau-Dudenhofen Zählstelle: 5919 0862	48.700	3.214 (6,6%)	
1.214	527	B 19	BY	Von: AS Estenfeld Nach: Wuerzburg Zählstelle: 6125 9104	48.700	3.117 (6,4%)	
1.215	528	A 31	NW	Von: AS Schermbeck (37) Nach: AS Dorsten-West (38) Zählstelle: 4307 2152	48.600	4.666 (9,6%)	
1.216	529	A 46	NW	Von: AK Kreuz Hagen (A 45) Nach: AS Hagen-Hohenlimburg (43) Zählstelle: 4611 2163	48.400	4.985 (10,3%)	
1.217	529	A 59	NW	Von: AS Düsseldorf-Benrath (22) Nach: AS Düsseldorf-Garath (23) Zählstelle: 4807 2103	48.400	3.727 (7,7%)	
1.218	529	B 6	NI	Von: B 6 Marienwerder Nach: Zählstelle: 3523 0410	48.400	2.856 (5,9%)	
1.219	529	A 114	BE	Von: AS Pasewalker Straße (4) Nach: AS Prenzlauer Promenade (5) Zählstelle: 3446 0078	48.400	1.936 (4,0%)	
1.220	530	A 6	BY	Von: AS Schnelldorf (47) Nach: AK Kreuz Feuchtwangen/Craillsheim (A 7) Zählstelle: 6727 9001	48.300	12.461 (25,8%)	WB* 46BB
1.221	530	A 61	RP	Von: AS Plaidt (36) Nach: AK Kreuz Koblenz (A 48) Zählstelle: 5610 7142	48.300	11.640 (24,1%)	WB 46KB
1.222	530	A 93	BY	Von: AS Reischenhart (57) Nach: AS Brannenburg (58) Zählstelle: 8238 9039	48.300	7.390 (15,3%)	
1.223	530	A 9	BB	Von: AS Beelitz-Heilstätten (2) Nach: AS Beelitz (3) Zählstelle: 3743 1002	48.300	6.569 (13,6%)	
1.224	530	B 29	BW	Von: B29/K1866 WN*Remshalden Nach: B29/L1140/L1150, WN*Winterbach Zählstelle: 7122 1107	48.300	3.140 (6,5%)	

Nr	Rang	Straße	BL	Infos	DTV	SV (SV%)	BVWP
1.225	531	A 42	NW	Von: AS Herne-Horsthausen (23) Nach: AS Herne-Börnig (24) Zählstelle: 4409 2172	48.200	5.736 (11,9%)	
1.226	531	A 352	NI	Von: AS Hannover-Flughafen (3) Nach: AS Hannover-Flughafen (3) Zählstelle: 3524 0124	48.200	5.254 (10,9%)	
1.227	531	B 49	HE	Von: AS Limburg-Nord (A 3) Nach: Emd. K 473 Zählstelle: 5514 0113	48.200	5.254 (10,9%)	
1.228	531	A 43	NW	Von: AS Sprockhövel (22) Nach: AK Kreuz Wuppertal-Nord (Tkn A 46) Zählstelle: 4609 2158	48.200	4.338 (9,0%)	
1.229	532	A 44	NW	Von: AS Soest (56) Nach: AS Soest-Ost (57) Zählstelle: 4414 2101	48.100	8.658 (18,0%)	WB 46BB
1.230	532	A 72	SN	Von: AS Stollberg-Nord (14) Nach: AS Chemnitz-Süd (15) Zählstelle: 5242 4108	48.100	5.435 (11,3%)	WB 46KB
1.231	532	A 63	RP	Von: AS Nieder-Olm (4) Nach: AS Saulheim (5) Zählstelle: 6115 0903	48.100	3.992 (8,3%)	
1.232	533	A 4	NW	Von: AS Bielstein (24) Nach: AS Gummersbach (25) Zählstelle: 5011 2102	48.000	- (-)	
1.233	533	A 7	BY	Von: AS Dettingen a.d. Iller (126) Nach: AS Berkheim (127) Zählstelle: 7926 9090	48.000	- (-)	
1.234	533	A 2	ST	Von: AS Burg-Ost (74) Nach: AS Theeßen (75) Zählstelle: 3737 7002	48.000	11.376 (23,7%)	
1.235	533	A 61	BW	Von: AS Hockenheim (64) Nach: AD Dreieck Hockenheim (A 6) Zählstelle: 6617 1017	48.000	9.456 (19,7%)	VB 46KB
1.236	533	A 9	BY	Von: AS Trockau (43) Nach: AS Pegnitz (44) Zählstelle: 6235 9001	48.000	8.880 (18,5%)	
1.237	533	A 14	SN	Von: AS Leipzig-Nordost (25) Nach: AS Leipzig-Ost (26) Zählstelle: 4640 1000	48.000	7.392 (15,4%)	VB 46KB
1.238	533	A 6	BW	Von: AK Kreuz Mannheim (A 656) Nach: AS Mannheim/Schwetzingen (28) Zählstelle: 6517 1006	48.000	5.808 (12,1%)	VB 46BB
1.239	533	A 6	BW	Von: AS Mannheim/Schwetzingen (28) Nach: AS Schwetzingen/Hockenheim (29) Zählstelle: 6617 1001	48.000	5.808 (12,1%)	WB 46BB
1.240	533	A 6	BW	Von: AS Schwetzingen/Hockenheim (29) Nach: AD Dreieck Hockenheim (A 61) Zählstelle: 6617 1013	48.000	5.808 (12,1%)	WB 46BB
1.241	533	B 9	RP	Von: L 121 Nach: A 48 AS Koblenz-Nord (10) Zählstelle: 5611 0012	48.000	3.792 (7,9%)	

Nr	Rang	Straße	BL	Infos	DTV	SV (SV%)	BVWP
1.242	533	A 656	BW	Von: AK Kreuz Heidelberg (A 5) Nach: Anschluss B 37 Zählstelle: 6517 1011	48.000	1.968 (4,1%)	WB 46KB
1.243	533	A 661	HE	Von: AS Oberursel (2) Nach: AS Bad Homburg (3) Zählstelle: 5717 0984	48.000	1.440 (3,0%)	
1.244	534	A 81	BW	Von: AS Rottenburg (29) Nach: AS Horb a.N. (30) Zählstelle: 7518 1028	47.900	5.221 (10,9%)	
1.245	534	A 94	BY	Von: AS München-Zamdorf (2) Nach: AS München-Dagfing (3) Zählstelle: 7835 9002	47.900	1.964 (4,1%)	WB 46BB
1.246	535	A 6	RP	Von: AS Grünstadt (19) Nach: AK Kreuz Frankenthal (A 61) Zählstelle: 6415 7604	47.800	6.453 (13,5%)	WB 46KB
1.247	535	A 10	BB	Von: AS Berlin-Weißensee (36) Nach: AD Dreieck Schwanebeck (A 11) Zählstelle: 3347 1005	47.800	5.784 (12,1%)	
1.248	535	A 485	HE	Von: AS Linden (8) Nach: AK Gießener Südkreuz (A 45) Zählstelle: 5417 0971	47.800	3.920 (8,2%)	
1.249	536	A 70	BY	Von: AS Hallstadt (15) Nach: AS Bamberg (16) Zählstelle: 6031 9001	47.700	5.724 (12,0%)	
1.250	536	A 93	BY	Von: AS Regenstauf (37) Nach: AS Regensburg-Nord (38) Zählstelle: 6838 9048	47.700	5.295 (11,1%)	
1.251	536	B 6	NI	Von: B 6 Leinhausen Nach: B 6 Ahlem Zählstelle: 3624 0430	47.700	2.671 (5,6%)	
1.252	536	B 3	BW	Von: B3 Freiburg-Industriegebiet Nach: B3/B294 bei Denzlingen Zählstelle: 7913 1102	47.700	2.051 (4,3%)	
1.253	536	A 114	BE	Von: AS Bucher Straße (3) Nach: AS Pasewalker Straße (4) Zählstelle: 3346 0077	47.700	1.908 (4,0%)	
1.254	536	B 2	BY	Von: AS Muenchen-Kreuzhof (A 95) Nach: AS Muenchen-Sending-Sued (A 95) Zählstelle: 7934 9083	47.700	1.526 (3,2%)	
1.255	537	A 10	BB	Von: AD Dreieck Spreeau (A 12) Nach: AS Niederlehme (9) Zählstelle: 3648 1004	47.600	10.139 (21,3%)	
1.256	537	A 1	NI	Von: AS Hittfeld (41) Nach: AS Dibbersen (42) Zählstelle: 2625 0059	47.600	7.711 (16,2%)	WB 68BB
1.257	538	A 2	ST	Von: AS Burg-Zentrum (73) Nach: AS Burg-Ost (74) Zählstelle: 3737 7003	47.500	10.973 (23,1%)	
1.258	538	A 61	RP	Von: AS Koblenz/Waldesch (40) Nach: AS Boppard (41) Zählstelle: 5711 8245	47.500	10.735 (22,6%)	WB 46KB

Nr	Rang	Straße	BL	Infos	DTV	SV (SV%)	BVWP
1.259	538	A 10	BB	Von: AS Berlin-Hohenschönhausen (2) Nach: AS Berlin-Marzahn (3) Zählstelle: 3347 1002	47.500	5.938 (12,5%)	VB 46KB
1.260	538	A 24	SH	Von: AK Kreuz Hamburg-Ost (A 1) Nach: AS Reinbek (4) Zählstelle: 2427 0137	47.500	5.130 (10,8%)	
1.261	538	A 96	BY	Von: AS Landsberg a.Lech-Nord (25) Nach: AS Landsberg a.Lech-Ost (26) Zählstelle: 7931 9137	47.500	4.370 (9,2%)	
1.262	539	A 3	BY	Von: AS Hengersberg (111) Nach: AS Iggenbach (112) Zählstelle: 7244 9079	47.400	8.769 (18,5%)	
1.263	539	A 1	NI	Von: AS Dibbersen (42) Nach: AD Buchholzer Dreieck (A 261) Zählstelle: 2625 0058	47.400	7.963 (16,8%)	WB 68BB
1.264	539	A 73	BY	Von: AS Memmelsdorf (St 2190) Nach: AS Bamberg-Ost (St 2281) Zählstelle: 6031 9002	47.400	6.494 (13,7%)	
1.265	539	A 8	SL	Von: AS Dillingen-Mitte (8) Nach: AD Dreieck Saarlouis (A 620) Zählstelle: 6606 0407	47.400	6.446 (13,6%)	
1.266	540	A 6	BY	Von: AS Crailsheim (46) Nach: AS Schnelldorf (47) Zählstelle: 6726 9001	47.300	12.629 (26,7%)	WB* 46BB
1.267	540	A 61	RP	Von: AS Boppard (41) Nach: AS Emmelshausen (42) Zählstelle: 5811 8252	47.300	10.643 (22,5%)	WB 46KB
1.268	540	B 43a	HE	Von: AS HU-Klein-Auheim Nach: AS HU-Steinheim Zählstelle: 5819 0821	47.300	4.967 (10,5%)	
1.269	541	A 61	RP	Von: AK Kreuz Koblenz (A 48) Nach: AS Koblenz-Metternich (38) Zählstelle: 5610 7141	47.200	10.478 (22,2%)	WB 46KB
1.270	541	A 5	HE	Von: AD Reiskirchener Dreieck (A 480) Nach: AS Reiskirchen (9) Zählstelle: 5318 6814	47.200	6.089 (12,9%)	WB* 46BB
1.271	542	A 9	BB	Von: AS Beelitz (3) Nach: AS Brück (4) Zählstelle: 3743 1003	47.100	8.243 (17,5%)	
1.272	542	B 17	BY	Von: OD Augsburg AS St 2036 Nach: AS Augsburg-West (A 8) Zählstelle: 7531 9151	47.100	4.427 (9,4%)	
1.273	543	A 93	BY	Von: AD Dreieck Inntal (A 8) Nach: AS Reischenhart (57) Zählstelle: 8138 9190	47.000	7.520 (16,0%)	
1.274	543	A 43	NW	Von: AS Lavesum (7) Nach: AS Haltern (8) Zählstelle: 4209 2151	47.000	6.157 (13,1%)	
1.275	543	A 44	NW	Von: AS Krefeld-Fichtenhain (25) Nach: AS Osterath (26) Zählstelle: 4705 2113	47.000	4.700 (10,0%)	

Nr	Rang	Straße	BL	Infos	DTV	SV (SV%)	BVWP
1.276	544	A 44	NW	Von: AS Alsdorf (5b) Nach: AS Aldenhoven (6) Zählstelle: 5103 2101	46.900	5.722 (12,2%)	
1.277	545	A 2	BB	Von: AS Wollin (77) Nach: AS Brandenburg (78) Zählstelle: 3641 1001	46.800	10.530 (22,5%)	
1.278	545	A 96	BY	Von: AS Windach (28) Nach: AS Greifenberg (29) Zählstelle: 7932 9031	46.800	3.182 (6,8%)	
1.279	545	A 96	BY	Von: AS Wörthsee (31) Nach: AS Oberpfaffenhofen (32) Zählstelle: 7933 9105	46.800	2.153 (4,6%)	
1.280	545	A 103	BE	Von: AS Saarstraße (3) Nach: AS Filandastraße (4) Zählstelle: 3546 0067	46.800	1.030 (2,2%)	
1.281	545	A 8	BY	Von: Behelfausfahrt L 2368 Nach: AS Unterhaching-Ost (93) Zählstelle: 7935 9158	46.800	1.030 (2,2%)	
1.282	546	A 93	BY	Von: AS Brannenburg (58) Nach: AS Oberaudorf (59) Zählstelle: 8238 9040	46.700	7.332 (15,7%)	
1.283	546	A 92	BY	Von: AS Freising-Mitte (7) Nach: AS Freising-Ost (8) Zählstelle: 7636 9010	46.700	4.250 (9,1%)	
1.284	546	A 111	BE	Von: AS Stolpe (2b) Nach: AS Schulzendorfer Straße (3) Zählstelle: 3345 2010	46.700	3.082 (6,6%)	
1.285	547	A 1	NI	Von: AS Delmenhorst-Ost (58) Nach: AS Groß Ippener (59) Zählstelle: 3017 0003	46.600	10.392 (22,3%)	WB 46BB
1.286	547	A 8	SL	Von: AS Neunkirchen-Wellesweiler (25) Nach: AS Neunkirchen-Kohlhof (26) Zählstelle: 6609 0136	46.600	5.778 (12,4%)	
1.287	547	A 42	NW	Von: AS Castrop-Rauxel-Bladenhorst (25) Nach: AS Castrop-Rauxel (26) Zählstelle: 4409 2174	46.600	5.639 (12,1%)	
1.288	547	A 28	NI	Von: AS Ganderkesee-Ost (20) Nach: AS Delmenhorst-Deichhorst (21) Zählstelle: 2917 0055	46.600	4.893 (10,5%)	
1.289	547	A 103	BE	Von: AK Kreuz Schöneberg (A 100/B1) Nach: AS Saarstraße (3) Zählstelle: 3546 2004	46.600	932 (2,0%)	
1.290	548	A 3	BY	Von: AS Rosenhof (103) Nach: AS Wörth a.d. Donau/Wiesent (104a) Zählstelle: 7039 9087	46.500	9.021 (19,4%)	
1.291	548	A 7	BY	Von: AS Wasserlosen (98) Nach: AK Kreuz Schweinfurt/Werneck (A 70) Zählstelle: 5926 9002	46.500	8.696 (18,7%)	
1.292	548	A 42	NW	Von: AK Kreuz Kamp-Lintfort (A 57) Nach: AS Moers-Nord (2) Zählstelle: 4505 5635	46.500	7.673 (16,5%)	

Nr	Rang	Straße	BL	Infos	DTV	SV (SV%)	BVWP
1.293	548	A 24	HH	Von: AS Hamburg-Horn (1) Nach: AS Hamburg-Jenfeld (2) Zählstelle: 2426 6068	46.500	1.349 (2,9%)	
1.294	549	A 6	BW	Von: AS Kirchberg (45) Nach: AS Crailsheim (46) Zählstelle: 6825 1095	46.400	12.342 (26,6%)	WB* 46BB
1.295	549	A 113	BE	Von: Anschluss Treptow (1) Nach: AS Berlin-Grünau (2) Zählstelle: 3647 0074	46.400	2.598 (5,6%)	
1.296	550	A 44	HE	Von: AS Zierenberg (67) Nach: AS Kassel-Bad Wilhelmshöhe (68) Zählstelle: 4722 0868	46.300	8.751 (18,9%)	WB 46BB
1.297	550	B 9	RP	Von: K 4 Nach: K 11 Zählstelle: 6416 0003	46.300	4.121 (8,9%)	
1.298	550	B 43	HE	Von: AS Kelsterbach (A 3) Nach: AS Flughafen-Mitte Zählstelle: 5917 0803	46.300	3.102 (6,7%)	
1.299	550	A 544	NW	Von: AS Würselen Nach: AK Kreuz Aachen (Tkn A 4) Zählstelle: 5103 5653	46.300	2.824 (6,1%)	
1.300	550	A 39	NI	Von: AS Wolfsburg-Mörse (5) Nach: AS Flechtorf (6) Zählstelle: 3630 0326	46.300	2.269 (4,9%)	
1.301	550	A 293	NI	Von: AS Oldenburg-Nadorst (Nordtangente) Nach: AS Oldenburg-Bürgerfelde Zählstelle: 2815 0162	46.300	1.991 (4,3%)	
1.302	551	A 9	ST	Von: Behelfs-AS Wiedemar (14) Nach: AK Schkeuditzer Kreuz (A 14) Zählstelle: 4539 7022	46.200	8.131 (17,6%)	
1.303	551	A 9	ST	Von: AS Halle (13) Nach: Behelfs-AS Wiedemar (14) Zählstelle: 4439 7020	46.200	8.085 (17,5%)	
1.304	551	A 42	NW	Von: AS Castrop-Rauxel (26) Nach: AK Kreuz Castrop-Rauxel-Ost (Tkn A 45) Zählstelle: 4409 2175	46.200	5.636 (12,2%)	
1.305	551	B 6	HB	Von: Verteilerkreis Utbremen Nach: Parallelweg Zählstelle: 2918 0215	46.200	4.297 (9,3%)	WB 24KK
1.306	551	A 65	RP	Von: AK Kreuz Mutterstadt (A 61) Nach: AS Dannstadt-Schauernheim (8) Zählstelle: 6515 8106	46.200	4.250 (9,2%)	
1.307	551	B 31a	BW	Von: B31a Umkirch Nach: B31a/Ochsenbrücke Zubringer-Mitte Zählstelle: 7912 1101	46.200	2.911 (6,3%)	
1.308	551	B 27	BY	Von: Veitshoechheim Nach: Wuerzburg Zählstelle: 6125 9100	46.200	2.864 (6,2%)	
1.309	552	A 40	NW	Von: AS Kerken (6) Nach: AS Neukirchen-Vluyn (7) Zählstelle: 4504 2102	46.100	11.848 (25,7%)	

Nr	Rang	Straße	BL	Infos	DTV	SV (SV%)	BVWP
1.310	552	A 61	RP	Von: AK Kreuz Mutterstadt (A 65) Nach: AS Schifferstadt (62) Zählstelle: 6616 8369	46.100	9.958 (21,6%)	VB 46KB
1.311	552	A 7	SH	Von: AS Rendsburg/Büdelndorf (8) Nach: AK Kreuz Rendsburg (A 210) Zählstelle: 1624 0910	46.100	6.362 (13,8%)	
1.312	552	A 28	NI	Von: AS Ganderkesee-West (19) Nach: AS Ganderkesee-Ost (20) Zählstelle: 2917 0053	46.100	4.794 (10,4%)	
1.313	552	A 73	BY	Von: AS Bamberg-Süd (B 22) Nach: AS Hirschaid Zählstelle: 6131 9085	46.100	4.656 (10,1%)	
1.314	552	A 92	BY	Von: AS Flughafen München F. J. Strauß (6) Nach: AS Freising-Mitte (7) Zählstelle: 7636 9009	46.100	4.380 (9,5%)	
1.315	552	A 46	NW	Von: AS Is.-Oestrich (46) Nach: AS Iserlohn-Zentrum (47) Zählstelle: 4611 2166	46.100	3.965 (8,6%)	
1.316	552	A 8	BY	Von: AS München-Perlach (92a) Nach: Behelfaufahrt L 2368 Zählstelle: 7935 9168	46.100	1.060 (2,3%)	
1.317	553	A 5	HE	Von: AS Fernwald (10) Nach: AK Gambacher Kreuz (A 45) Zählstelle: 5518 6816	46.000	- (-)	WB* 46BB
1.318	553	A 9	BY	Von: AS Bayreuth-Süd (42) Nach: AS Trockau (43) Zählstelle: 6135 9051	46.000	- (-)	
1.319	553	A 9	TH	Von: AS Hermsdorf-Süd (25) Nach: AS Triptis (26) Zählstelle: 5137 0005	46.000	10.488 (22,8%)	
1.320	553	A 93	BY	Von: AS Oberaudorf (59) Nach: AS Kiefersfelden (60) Zählstelle: 8339 9041	46.000	7.912 (17,2%)	
1.321	553	A 72	SN	Von: AS Stollberg-West (13) Nach: AS Stollberg-Nord (14) Zählstelle: 5242 1000	46.000	5.842 (12,7%)	WB 46KB
1.322	553	A 516	NW	Von: AS Oberhausen-Sterkrade (B 223) Nach: AS Oberhausen-Sterkrade (B 223) Zählstelle: 4407 2101	46.000	2.898 (6,3%)	
1.323	554	A 43	NW	Von: AS Nottuln (4) Nach: AS Dülmen-Nord (5) Zählstelle: 4110 2100	45.900	5.875 (12,8%)	
1.324	554	A 485	HE	Von: AS Gießen-Ursulum (3) Nach: AS Gießen-Grünberger Straße (4) Zählstelle: 5418 0972	45.900	4.636 (10,1%)	
1.325	554	A 59	NW	Von: AS L 353 (24) Nach: AS Monheim (25) Zählstelle: 4807 2105	45.900	3.443 (7,5%)	
1.326	554	B 455	HE	Von: AS Mainz-Kastel (A 671) Nach: AS Wiesbaden-Erbenheim (A 66) Zählstelle: 5915 0655	45.900	2.387 (5,2%)	

Nr	Rang	Straße	BL	Infos	DTV	SV (SV%)	BVWP
1.327	555	A 4	SN	Von: AS Limbach-Oberfrohna (67) Nach: AK Kreuz Chemnitz (A 72) Zählstelle: 5142 1000	45.800	5.679 (12,4%)	
1.328	555	A 45	BY	Von: AK Hanauer Kreuz (A 66/B 43a) Nach: AS Alzenau (44) Zählstelle: 5820 9001	45.800	5.542 (12,1%)	
1.329	555	A 111	BB	Von: AS Hennigsdorf (2a) Nach: AS Stolpe (2b) Zählstelle: 3345 1003	45.800	3.298 (7,2%)	
1.330	555	A 8	BY	Von: AS München-Ramersdorf (91) Nach: AS München-Perlach (92a) Zählstelle: 7935 9082	45.800	1.145 (2,5%)	
1.331	556	A 61	NW	Von: AS Türnich (21) Nach: AS Gymnich (22) Zählstelle: 5106 2102	45.700	9.734 (21,3%)	WB 46BB
1.332	556	B 9	RP	Von: Oggersheim (L 527) Nach: A 650 AS Oggersheimer Kreuz (7) Zählstelle: 6516 0027	45.700	4.159 (9,1%)	
1.333	556	A 28	NI	Von: AS Oldenburg-Wechloy (10) Nach: AD Dreieck Oldenburg-West (A 293) Zählstelle: 2815 0107	45.700	3.610 (7,9%)	
1.334	557	A 4	NW	Von: AS Engelskirchen (23) Nach: AS Bielstein (24) Zählstelle: 5010 2101	45.600	5.335 (11,7%)	
1.335	557	B 51	NW	Von: 884 Nach: B 54 Zählstelle: 4011 2306	45.600	2.234 (4,9%)	VB 24KB
1.336	558	A 61	RP	Von: AS Emmelshausen (42) Nach: AS Pfalzfeld (43) Zählstelle: 5811 8257	45.500	10.465 (23,0%)	WB 46KB
1.337	559	A 4	TH	Von: AS Eisenach-West (39a) Nach: AS Eisenach-Ost (40a) Zählstelle: 5027 0020	45.400	8.989 (19,8%)	VB 46KB
1.338	560	A 7	BY	Von: AS Bad Brückenau/Wildflecken (95) Nach: AS Bad Kissingen/Oberthulba (96) Zählstelle: 5725 9001	45.300	8.879 (19,6%)	
1.339	560	A 28	NI	Von: AS Hude (18) Nach: AS Ganderkesee-West (19) Zählstelle: 2916 3315	45.300	5.481 (12,1%)	
1.340	560	B 5	BE	Von: Scholzplatz Nach: Wandalenallee Zählstelle: 3445 0017	45.300	1.812 (4,0%)	
1.341	561	A 42	NW	Von: AS Herne-Börnig (24) Nach: AS Castrop-Rauxel-Bladenhorst (25) Zählstelle: 4409 2173	45.200	5.514 (12,2%)	
1.342	561	B 236	NW	Von: B 1 Schüren Nach: AS Hannöversche Str. Zählstelle: 4411 2109	45.200	2.983 (6,6%)	
1.343	561	A 395	NI	Von: AK Kreuz BS-Süd (A 39/B 4) Nach: Behelfs-AS BS-Melverode Zählstelle: 3729 0418	45.200	2.260 (5,0%)	

Nr	Rang	Straße	BL	Infos	DTV	SV (SV%)	BVWP
1.344	562	A 14	ST	Von: Behelfs-AS Gröbers (19) Nach: AK Schkeuditzer Kreuz (A 9) Zählstelle: 4538 3833	45.100	8.434 (18,7%)	VB 46KB
1.345	562	A 13	BB	Von: AK Schönefelder Kreuz (A 10) Nach: AS Ragow (2) Zählstelle: 3647 1006	45.100	5.638 (12,5%)	WB 46KB
1.346	562	A 28	NI	Von: AK Kreuz Oldenburg-Ost (Tkn A 29) Nach: AS Hatten (17) Zählstelle: 2916 0047	45.100	5.141 (11,4%)	
1.347	563	A 1	NI	Von: AD Horster Dreieck (Tkn Eckverb. mit A 7) Nach: AS Hittfeld (41) Zählstelle: 2625 0061	45.000	- (-)	WB 68BB
1.348	563	A 671	HE	Von: AS Hochheim-Nord (4) Nach: AS Hochheim-Süd (5) Zählstelle: 5915 0815	45.000	- (-)	
1.349	563	A 7	HE	Von: AD Hattenbacher Dreieck (A 5) Nach: AS Niederaula (89) Zählstelle: 5123 6874	45.000	14.985 (33,3%)	
1.350	563	A 61	NW	Von: AS Bergheim (18) Nach: AS Bergheim-Süd (19) Zählstelle: 5005 2102	45.000	8.595 (19,1%)	WB 46BB
1.351	563	A 3	BY	Von: AK Kreuz Altdorf (A 6) Nach: AS Altdorf/Burgthann (90) Zählstelle: 6633 9051	45.000	8.145 (18,1%)	
1.352	563	A 261	NI	Von: AS Tötensen (Rosengarten) (3) Nach: AD Buchholzer Dreieck (A 1) Zählstelle: 2525 0089	45.000	7.245 (16,1%)	
1.353	563	A 4	NW	Von: AS Overath (22) Nach: AS Engelskirchen (23) Zählstelle: 5010 5068	45.000	5.040 (11,2%)	
1.354	563	A 57	NW	Von: AS Asdonkshof Nach: AS Kamp-Lintfort (8) Zählstelle: 4405 2102	45.000	4.725 (10,5%)	
1.355	563	A 544	NW	Von: AS Rothe Erde (L 260) Nach: AS Würselen Zählstelle: 5202 2101	45.000	2.475 (5,5%)	
1.356	563	A 37	NI	Von: AK Kreuz Hannover/Kirchhorst (A 7) Nach: AK Kreuz Hannover-Buchholz (A 2) Zählstelle: 3525 0152	45.000	1.755 (3,9%)	
1.357	564	A 61	RP	Von: AS Gau-Bickelheim (52) Nach: AS Bornheim (53) Zählstelle: 6214 0128	44.900	10.013 (22,3%)	WB 46KB
1.358	564	A 44	NW	Von: AS Otzenrath (11) Nach: AD Dreieck Holz (A 46) Zählstelle: 4904 2103	44.900	5.837 (13,0%)	
1.359	564	A 43	NW	Von: AS Dülmen-Nord (5) Nach: AS Dülmen (6) Zählstelle: 4109 2100	44.900	5.657 (12,6%)	
1.360	564	A 6	RP	Von: AK Kreuz Frankenthal (A 61) Nach: AS Frankenthal (22) Zählstelle: 6416 8570	44.900	5.657 (12,6%)	WB 46KB

Nr	Rang	Straße	BL	Infos	DTV	SV (SV%)	BVWP
1.361	564	A 7	BY	Von: AS Illertissen (124) Nach: AS Altenstadt a.d. Iller (125) Zählstelle: 7726 9086	44.900	4.670 (10,4%)	
1.362	564	A 7	BW	Von: AS Altenstadt a.d. Iller (125) Nach: AS Dettingen a.d. Iller (126) Zählstelle: 7826 9087	44.900	4.580 (10,2%)	
1.363	564	A 52	NW	Von: AK Kreuz Neersen (A 44) Nach: AS Schiefbahn (11) Zählstelle: 4705 2109	44.900	3.906 (8,7%)	
1.364	564	B 8	HE	Von: AS Opelrondell (A 648) Nach: Anschluß B8 (Th.-Heuss-Allee) Zählstelle: 5817 0711	44.900	1.482 (3,3%)	
1.365	565	A 6	RP	Von: AS Frankenthal (22) Nach: AS Ludwigshafen-Nord (23) Zählstelle: 6416 8567	44.800	5.555 (12,4%)	WB* 46KB
1.366	565	A 59	NW	Von: AS Rheindorf (27) Nach: AK Kreuz Leverkusen-West (A 1) Zählstelle: 4907 5007	44.800	3.091 (6,9%)	
1.367	565	B 43	HE	Von: AS Kelsterbach-Ost Nach: AS Kelsterbach (A 3) Zählstelle: 5917 0847	44.800	2.419 (5,4%)	
1.368	565	A 66	HE	Von: AS Hanau-West (35) Nach: AS Hanau-Nord (36) Zählstelle: 5819 6962	44.800	2.374 (5,3%)	
1.369	566	A 33	NW	Von: AS Paderborn-Elsen (26) Nach: AS Paderborn-Zentrum (27) Zählstelle: 4218 2102	44.700	6.794 (15,2%)	
1.370	566	A 8	SL	Von: AS Neunkirchen-Kohlhof (26) Nach: AK Kreuz Neunkirchen (A 6) Zählstelle: 6609 0135	44.700	5.766 (12,9%)	
1.371	566	A 602	RP	Von: AS Kenn Nach: AS Moseltal (Tkn L 145) Zählstelle: 6106 0893	44.700	4.202 (9,4%)	
1.372	567	A 30	NW	Von: AS Bruchmühlen (26) Nach: AS Bünde (27) Zählstelle: 3817 2100	44.600	9.500 (21,3%)	
1.373	567	A 5	HE	Von: AS Reiskirchen (9) Nach: AS Fernwald (10) Zählstelle: 5418 6815	44.600	7.047 (15,8%)	WB* 46BB
1.374	567	A 73	BY	Von: AS Forchheim-Nord (St 2244) Nach: AS Forchheim-Süd (St 2243) Zählstelle: 6232 9001	44.600	4.371 (9,8%)	
1.375	567	B 49	HE	Von: Emd. K 473 Nach: Emd. L 3063 Zählstelle: 5514 0109	44.600	4.282 (9,6%)	
1.376	567	B 54	NW	Von: L 523 Am Rombergpark Nach: Maurice-Vast-Straße Zählstelle: 4510 2318	44.600	847 (1,9%)	
1.377	568	A 81	BW	Von: AS Empfingen (31) Nach: AS Sulz a.N. (32) Zählstelle: 7618 1001	44.500	4.851 (10,9%)	

Nr	Rang	Straße	BL	Infos	DTV	SV (SV%)	BVWP
1.378	568	A 1	SH	Von: AS Sereetz (19) Nach: AD Dreieck Bad Schwartau (A 226) Zählstelle: 2030 0011	44.500	2.537 (5,7%)	
1.379	568	B 10	BW	Von: B10/B27, S*Stgt.-Zuffenhausen, (Gabel B10, S*Stgt.-Zuffenhausen) Nach: Zählstelle: 7121 1108	44.500	2.492 (5,6%)	WB 04KK
1.380	568	B 64	NW	Von: AS Paderborn-Zentrum (A 33) Nach: L 813, Paderborn Zählstelle: 4218 2200	44.500	2.136 (4,8%)	
1.381	569	A 352	NI	Von: AS Langenhagen-Kaltenweide (2) Nach: AS Hannover-Flughafen (3) Zählstelle: 3524 0128	44.400	4.662 (10,5%)	
1.382	569	A 620	SL	Von: AS Saarlouis-Lisdorf (4) Nach: AS Wadgassen (5) Zählstelle: 6706 0125	44.400	4.662 (10,5%)	
1.383	569	B 2	SN	Von: B 2 Nach: AS Leipzig-Mitte Zählstelle: 4640 1105	44.400	2.131 (4,8%)	
1.384	569	A 8	BY	Von: AS Unterhaching-Ost (93) Nach: Behelfausfahrt L 2368 Zählstelle: 7935 9169	44.400	1.110 (2,5%)	
1.385	570	B 43a	HE	Von: Abzweig B45/B43a Nach: AS HU-Klein-Auheim Zählstelle: 5919 0820	44.300	5.360 (12,1%)	
1.386	570	A 67	HE	Von: AD Dreieck Darmstadt/Griesheim (A 672) Nach: AK Darmstädter Kreuz (Tkn A 5) Zählstelle: 6117 0936	44.300	4.917 (11,1%)	VB 46BB
1.387	570	B 9	RP	Von: L 454 Nach: L 528 Zählstelle: 6616 0028	44.300	4.696 (10,6%)	
1.388	570	B 236	NW	Von: AS Dortmund-Derne (L684) Nach: AK Dortmund-Nordost (A2) Zählstelle: 4411 2108	44.300	3.145 (7,1%)	
1.389	571	A 61	RP	Von: AS Bornheim (53) Nach: AK Kreuz Alzey (A 63) Zählstelle: 6214 0150	44.200	10.033 (22,7%)	WB 46KB
1.390	571	A 73	BY	Von: AS Buttenheim (St 2260) Nach: AS Forchheim-Nord (St 2244) Zählstelle: 6232 9002	44.200	4.464 (10,1%)	
1.391	571	B 6	HB	Von: Tunnel Utbremer Straße (Ri. A27) Nach: Tunnel Utbremer Straße (Ri. OL) Zählstelle: 2918 0217	44.200	4.243 (9,6%)	
1.392	571	A 252	HH	Von: AS Hamburg-Georgswerder Nach: AK Kreuz Hamburg-Süd (Tkn A 255) Zählstelle: 2426 0014	44.200	4.155 (9,4%)	
1.393	572	A 61	RP	Von: AS Koblenz-Metternich (38) Nach: AS Koblenz/Dieblisch (39) Zählstelle: 5610 7140	44.100	10.584 (24,0%)	WB 46KB
1.394	572	B 17	BY	Von: N Lagerlechfeld Nach: AS Koenigsbrunn Mitte Zählstelle: 7731 9150	44.100	3.528 (8,0%)	

Nr	Rang	Straße	BL	Infos	DTV	SV (SV%)	BVWP
1.395	572	A 113	BB	Von: AS Berlin-Grünau (2) Nach: AK Schönefelder Kreuz (A 10) Zählstelle: 3647 1004	44.100	2.470 (5,6%)	
1.396	573	A 6	BW	Von: AS Kupferzell (42) Nach: AS Schwäbisch Hall (43) Zählstelle: 6824 1001	44.000	12.672 (28,8%)	WB* 46BB
1.397	573	A 1	NI	Von: AS Wildeshausen-Nord (60) Nach: AS Wildeshausen-West (61) Zählstelle: 3016 0007	44.000	10.296 (23,4%)	WB 46BB
1.398	573	A 1	NI	Von: AS Groß Ippener (59) Nach: AS Wildeshausen-Nord (60) Zählstelle: 3017 0005	44.000	9.812 (22,3%)	WB 46BB
1.399	573	A 7	BY	Von: AS Bad Kissingen/Oberthulba (96) Nach: AS Hammelburg (97) Zählstelle: 5825 9001	44.000	8.932 (20,3%)	
1.400	573	A 57	NW	Von: AS Rheinberg (7) Nach: AS Asdonkshof Zählstelle: 4405 2101	44.000	4.532 (10,3%)	
1.401	573	B 51	NW	Von: Grenze B51/A43 Nach: Knoten Münster (B51/B219/L551) Zählstelle: 4011 2103	44.000	2.200 (5,0%)	VB 24KB
1.402	573	B 5	HH	Von: AS Hamburg-Billstedt (A 1) Nach: ÖSTL, AS BILLSTEDT Zählstelle: 2426 0010	44.000	1.848 (4,2%)	
1.403	573	B 54	NW	Von: Hacheneyer Straße Nach: L 523 Am Rombergpark Zählstelle: 4510 2317	44.000	836 (1,9%)	
1.404	574	A 61	RP	Von: AS Pfalzfeld (43) Nach: AS Laudert (44) Zählstelle: 5911 8262	43.900	10.360 (23,6%)	WB 46KB
1.405	574	A 10	BB	Von: AS Erkner (6) Nach: AS Freienbrink (7) Zählstelle: 3548 1003	43.900	6.322 (14,4%)	
1.406	574	A 24	BB	Von: AS Neuruppin-Süd (23) Nach: AS Fehrbellin (24) Zählstelle: 3142 1001	43.900	6.234 (14,2%)	VB 46KB
1.407	574	A 48	RP	Von: AK Kreuz Koblenz (A 61) Nach: AS Koblenz-Nord (10) Zählstelle: 5610 7132	43.900	5.883 (13,4%)	
1.408	574	A 671	HE	Von: AS Mainz-Kastel (3) Nach: AS Hochheim-Nord (4) Zählstelle: 5915 0994	43.900	2.590 (5,9%)	
1.409	575	A 9	ST	Von: AS Dessau-Ost (10) Nach: AS Dessau-Süd (11) Zählstelle: 4239 7017	43.800	6.745 (15,4%)	
1.410	575	A 7	BW	Von: AS Niederstotzingen (118) Nach: AS Langenau (119) Zählstelle: 7526 1061	43.800	6.176 (14,1%)	
1.411	575	A 70	BY	Von: AS Bamberg-Hafen (14) Nach: AS Hallstadt (15) Zählstelle: 6031 9105	43.800	5.431 (12,4%)	

Nr	Rang	Straße	BL	Infos	DTV	SV (SV%)	BVWP
1.412	575	B 75	HB	Von: Bremen Heinrich-Plett-Allee Nach: Kirchhuchting Zählstelle: 2918 0288	43.800	4.249 (9,7%)	
1.413	575	B 236	NW	Von: AS Rüschebrinkgraben Nach: AS Dortmund-Derne (L684) Zählstelle: 4411 2107	43.800	3.022 (6,9%)	
1.414	575	B 27	BW	Von: AS Heilbronn/Neckarsulm (A 6) Nach: B27/L1095 bei Neckarsulm Zählstelle: 6821 1103	43.800	1.971 (4,5%)	WB* 24KB
1.415	575	B 42	HE	Von: AS B 260 Nach: AS Wiesbaden-Frauenstein (A 66) Zählstelle: 5914 0565	43.800	1.752 (4,0%)	
1.416	576	A 14	ST	Von: AS Halle/Peißen (17) Nach: Behelfs-AS Halle-Ost (18) Zählstelle: 4538 7032	43.700	9.527 (21,8%)	VB 46KB
1.417	576	A 44	NW	Von: AS Titz (9) Nach: AD Dreieck Jackerath (A 61) Zählstelle: 4904 2105	43.700	5.900 (13,5%)	
1.418	576	A 671	HE	Von: AS Wiesbaden-Mainzer Straße (1) Nach: AS Wiesbaden-Amöneburg (2) Zählstelle: 5915 0831	43.700	3.103 (7,1%)	
1.419	577	A 9	TH	Von: AS Dittersdorf (27) Nach: AS Schleiz (28) Zählstelle: 5336 0007	43.600	9.112 (20,9%)	VB 46KB
1.420	577	A 61	NW	Von: AS Gymnich (22) Nach: AD Dreieck Erfttal (A 1) Zählstelle: 5106 2103	43.600	8.894 (20,4%)	WB 46BB
1.421	577	A 12	BB	Von: AD Dreieck Spreeau (A 10) Nach: AS Friedersdorf (2) Zählstelle: 3648 1002	43.600	8.589 (19,7%)	WB 46BB
1.422	577	A 4	HE	Von: AS Bad Hersfeld (32) Nach: AS Friedewald (33) Zählstelle: 5124 0883	43.600	7.063 (16,2%)	WB 68KB
1.423	577	A 9	BB	Von: AS Brück (4) Nach: AS Niemeck (5) Zählstelle: 3842 3628	43.600	7.020 (16,1%)	
1.424	577	A 8	BY	Von: AS Traunstein/Siegsdorf (112) Nach: AS Neukirchen (113) Zählstelle: 8142 9033	43.600	5.799 (13,3%)	WB 46BB
1.425	577	A 59	NW	Von: AS Monheim (25) Nach: AK Kreuz Monheim-Süd (A 542) Zählstelle: 4907 2109	43.600	3.008 (6,9%)	
1.426	578	A 7	BY	Von: AS Hammelburg (97) Nach: AS Wasserlosen (98) Zählstelle: 5926 9052	43.500	8.265 (19,0%)	
1.427	578	A 8	BY	Von: AS Anger (Behelfsausfahrt) (114) Nach: AS Bad Reichenhall (115) Zählstelle: 8243 9035	43.500	5.786 (13,3%)	WB 46BB
1.428	578	A 49	HE	Von: AS Baunatal-Mitte (9) Nach: AS Baunatal-Süd (10) Zählstelle: 4722 6645	43.500	5.133 (11,8%)	

Nr	Rang	Straße	BL	Infos	DTV	SV (SV%)	BVWP
1.429	578	A 28	NI	Von: AS Hatten (17) Nach: AS Hude (18) Zählstelle: 2916 0049	43.500	5.046 (11,6%)	
1.430	578	B 2	BY	Von: OD Grenze Augsburg N Nach: BAB A 8 -Beginn St 2035 Zählstelle: 7531 9130	43.500	3.611 (8,3%)	
1.431	579	A 7	BY	Von: AK Kreuz Ulm/Eichingen (A 8) Nach: AS Nersingen (121) Zählstelle: 7526 9082	43.400	5.816 (13,4%)	
1.432	579	B 3	NI	Von: Seelhorster Kreuz Nach: Landwehrkreisel (Südschnellweg) Zählstelle: 3624 0396	43.400	3.385 (7,8%)	
1.433	579	B 4	BY	Von: AS B 303 Nach: AS Coburg Zählstelle: 5731 9103	43.400	2.474 (5,7%)	
1.434	580	A 61	RP	Von: AS Koblenz/Dieblisch (39) Nach: AS Koblenz/Waldesch (40) Zählstelle: 5711 0139	43.300	10.825 (25,0%)	WB 46KB
1.435	580	A 9	TH	Von: AS Schleiz (28) Nach: AS Lobenstein (29) Zählstelle: 5436 4323	43.300	10.565 (24,4%)	
1.436	580	A 5	BW	Von: AS Efringen-Kirchen (67) Nach: AD Dreieck Weil am Rhein (A 98) Zählstelle: 8311 1053	43.300	6.452 (14,9%)	WB 46BB
1.437	580	A 111	BB	Von: AD Dreieck Kreuz Oranienburg (A 10) Nach: AS Hennigsdorf (2a) Zählstelle: 3345 1001	43.300	3.334 (7,7%)	
1.438	581	A 72	SN	Von: AS Plauen-Ost (7) Nach: AS Treuen (8) Zählstelle: 5439 4114	43.200	6.005 (13,9%)	
1.439	581	A 44	NW	Von: AD Dreieck Jackerath (A 61) Nach: AS Otzenrath (11) Zählstelle: 4904 2104	43.200	5.875 (13,6%)	
1.440	581	A 96	BY	Von: AS Landsberg a.Lech-West (24) Nach: AS Landsberg a.Lech-Nord (25) Zählstelle: 7931 9138	43.200	3.845 (8,9%)	
1.441	581	B 10	BW	Von: B 10 AS. Nassachtal Nach: B 10 AS. Querspange Faurndau Zählstelle: 7223 1116	43.200	2.765 (6,4%)	
1.442	582	A 61	NW	Von: AS Nettetel (5) Nach: AS Süchteln (6) Zählstelle: 4703 2102	43.100	7.068 (16,4%)	WB 46BB
1.443	582	A 96	BY	Von: AS Schöffelding (27) Nach: AS Windach (28) Zählstelle: 7932 9032	43.100	3.276 (7,6%)	
1.444	582	B 27	BW	Von: B27/B297 K'furt Nach: B27/B464 bei Gniebel Zählstelle: 7421 1116	43.100	2.198 (5,1%)	
1.445	582	B 54n	NW	Von: B 54 Siegen Mitte Nach: B 54n Charlottental Zählstelle: 5114 2249	43.100	2.155 (5,0%)	

Nr	Rang	Straße	BL	Infos	DTV	SV (SV%)	BVWP
1.446	583	A 7	HE	Von: AS Fulda-Nord (91) Nach: AS Fulda-Süd/Eichenzell (93) (AD Fulda) Zählstelle: 5424 6877	43.000	9.503 (22,1%)	
1.447	583	A 2	NW	Von: AK Kreuz Dortmund-Nordwest (Tkn A 45) Nach: AS Dortmund-Mengede (12) Zählstelle: 4410 2153	43.000	8.428 (19,6%)	
1.448	583	A 7	BY	Von: AS Langenau (119) Nach: AK Kreuz Ulm/Elchingen (A 8) Zählstelle: 7526 9081	43.000	5.934 (13,8%)	
1.449	583	A 661	HE	Von: AS Dreieich (19) Nach: AS Langen (20) Zählstelle: 5918 0950	43.000	2.580 (6,0%)	
1.450	583	A 44	NW	Von: AK Kreuz Düsseldorf-Nord (A 52) Nach: Richtung Reichswaldallee (L 455) Zählstelle: 4707 2105	43.000	2.193 (5,1%)	
1.451	584	A 61	RP	Von: AS Laudert (44) Nach: AS Rheinböllen (45) Zählstelle: 5911 8263	42.900	10.296 (24,0%)	WB 46KB
1.452	584	A 96	BY	Von: AS Inning a. Ammersee (30) Nach: AS Wörthsee (31) Zählstelle: 7933 9100	42.900	2.102 (4,9%)	
1.453	584	B 27	BW	Von: B27/B464 bei Gniebel Nach: B 27/B 312 Verflechtung Zählstelle: 7321 1110	42.900	2.102 (4,9%)	
1.454	584	B 28	BW	Von: B 28 Anschluß Betzingen Nach: B 28 Hohbuchknoten Reutlingen Zählstelle: 7521 1100	42.900	1.931 (4,5%)	
1.455	584	B 26	BY	Von: AB/Ebertbrücke in Ri Damm Nach: AB/Ebertbrücke in Ri Schönbusch Zählstelle: 6020 9205	42.900	1.459 (3,4%)	VB 24KK
1.456	585	A 61	NW	Von: AK Kreuz Mönchengladbach-Wanlo (Tkn A 46) Nach: AS Jackerath (16) Zählstelle: 4904 2101	42.800	8.346 (19,5%)	
1.457	585	A 33	NI	Von: AS Osnabrück-Fledder (8) Nach: AK Kreuz Osnabrück-Süd (A 30) Zählstelle: 3714 0204	42.800	3.766 (8,8%)	
1.458	586	A 30	NI	Von: AK Kreuz Osnabrück-Süd (A 33) Nach: AS Natbergen (20) Zählstelle: 3714 0105	42.700	8.711 (20,4%)	
1.459	586	B 27	BW	Von: B27/B28 Tübingen Nach: B27/L1208 Tübingen Zählstelle: 7420 1118	42.700	2.477 (5,8%)	VB 04KB
1.460	586	B 61	NW	Von: Bielefeld Auffahrt OWD Nach: Abfahrt Quelle (B68) Zählstelle: 4016 2308	42.700	1.793 (4,2%)	
1.461	586	B 38a	BW	Von: AS Mannheim-Neckarau (A 656) Nach: B 38a/L 538/K 9753 MA Feudenheim Zählstelle: 6517 1108	42.700	1.580 (3,7%)	
1.462	587	A 14	ST	Von: AS Magdeburg-Stadtfeld (3) Nach: AS Wanzleben (4) Zählstelle: 3835 7047	42.600	11.885 (27,9%)	

Nr	Rang	Straße	BL	Infos	DTV	SV (SV%)	BVWP
1.463	587	A 93	BY	Von: AS Nabburg (30) Nach: AS Schwarzenfeld (31) Zählstelle: 6539 9001	42.600	7.625 (17,9%)	
1.464	587	A 10	BB	Von: AS Berlin-Marzahn (3) Nach: AS Berlin-Hellersdorf (4) Zählstelle: 3448 1001	42.600	6.049 (14,2%)	VB 46KB
1.465	587	A 96	BY	Von: AS Jengen/Kaufbeuren (22) Nach: AS Buchloe-Ost (23) Zählstelle: 7930 9001	42.600	4.345 (10,2%)	
1.466	587	A 65	RP	Von: AS Landau-Nord (15) Nach: AS Landau-Nord (15) Zählstelle: 6714 0163	42.600	4.217 (9,9%)	
1.467	587	A 96	BY	Von: AS Landsberg a.Lech-Ost (26) Nach: AS Schöffelding (27) Zählstelle: 7931 9134	42.600	3.323 (7,8%)	
1.468	587	B 14	BW	Von: B14 Waiblingen-Süd Nach: B14/L1140, Winnenden (Südwest) Zählstelle: 7122 1105	42.600	2.002 (4,7%)	
1.469	587	B 521	HE	Von: AS F-Friedberger Landstraße (A 661) Nach: F-Preungesheim K820 Zählstelle: 5818 0750	42.600	1.150 (2,7%)	
1.470	588	A 61	RP	Von: AS Schifferstadt (62) Nach: AS Speyer (63) Zählstelle: 6616 8370	42.500	9.733 (22,9%)	VB 46KB
1.471	588	A 4	TH	Von: AK Hermsdorfer Kreuz (A 9) Nach: AS Hermsdorf-Ost (56b) Zählstelle: 5137 4305	42.500	8.245 (19,4%)	
1.472	588	A 3	BY	Von: AS Nittendorf (97) Nach: AS Sinzing (98) Zählstelle: 6937 9001	42.500	7.565 (17,8%)	
1.473	588	A 10	BB	Von: AD Dreieck Kreuz Oranienburg (A 111) Nach: AS Birkenwerder (33) Zählstelle: 3245 1002	42.500	5.143 (12,1%)	
1.474	588	A 96	BY	Von: AS Buchloe-Ost (23) Nach: AS Landsberg a.Lech-West (24) Zählstelle: 7930 9139	42.500	4.250 (10,0%)	
1.475	588	B 3	HE	Von: AS Marburg-Nord Nach: AS Cölbe Zählstelle: 5118 0602	42.500	3.953 (9,3%)	
1.476	588	A 1	SH	Von: AS Ratekau (18) Nach: AS Sereetz (19) Zählstelle: 2030 0133	42.500	2.168 (5,1%)	
1.477	588	A 395	NI	Von: AS BS-Heidelberg (2) Nach: AS BS-Stöckheim (3) Zählstelle: 3729 0420	42.500	1.955 (4,6%)	
1.478	588	A 672	HE	Von: AD Dreieck Darmstadt (Tkn A 5) Nach: Anschluss B 26 Zählstelle: 6117 0944	42.500	1.743 (4,1%)	
1.479	589	A 93	BY	Von: AS Schwarzenfeld (31) Nach: AS Schwandorf-Nord (32) Zählstelle: 6638 9001	42.400	7.547 (17,8%)	

Nr	Rang	Straße	BL	Infos	DTV	SV (SV%)	BVWP
1.480	589	A 73	BY	Von: AS Bamberg-Ost (St 2281) Nach: AS Bamberg-Süd (B 22) Zählstelle: 6131 9104	42.400	5.512 (13,0%)	
1.481	590	A 9	BB	Von: AS Niemegek (5) Nach: AS Klein Marzehns (6) Zählstelle: 3942 1002	42.300	7.191 (17,0%)	
1.482	590	B 51	NW	Von: B 54 Nach: L 586 Zählstelle: 4011 2305	42.300	2.242 (5,3%)	VB 24KB
1.483	591	A 14	ST	Von: Behelfs-AS Halle-Ost (18) Nach: Behelfs-AS Gröbers (19) Zählstelle: 4538 7031	42.200	8.904 (21,1%)	VB 46KB
1.484	591	A 602	RP	Von: AS Trier-Verteilerkreis Nach: AS Trier-Ehrang (B 52) Zählstelle: 6206 7323	42.200	2.616 (6,2%)	
1.485	591	A 66	HE	Von: AS Maintal-Bischofsheim (33) Nach: AS Maintal-Dörnigheim (34) Zählstelle: 5818 0961	42.200	2.026 (4,8%)	
1.486	592	A 93	BY	Von: AS Pfreimd (29) Nach: AS Nabburg (30) Zählstelle: 6539 9002	42.100	7.578 (18,0%)	
1.487	592	B 9	RP	Von: A 61 AS Speyer (63) Nach: L 454 Zählstelle: 6616 0052	42.100	5.094 (12,1%)	
1.488	592	B 9	RP	Von: B 256 Koblenz Nach: B 256 Andernach Zählstelle: 5510 0009	42.100	4.673 (11,1%)	
1.489	593	A 261	HH	Von: AS Hamburg-Marmstorf/Lürade (2) Nach: AS Tötensen (Rosengarten) (3) Zählstelle: 2525 6073	42.000	- (-)	
1.490	593	A 14	ST	Von: AK Kreuz Magdeburg (A 2) Nach: AS Magdeburg-Stadtfeld (3) Zählstelle: 3835 7048	42.000	12.432 (29,6%)	
1.491	593	A 61	NW	Von: AS Jackerath (16) Nach: AD Dreieck Jackerath (Tkn A 44) Zählstelle: 4904 2107	42.000	8.316 (19,8%)	WB 46BB
1.492	593	A 8	SL	Von: AS Neunkirchen-Oberstadt (24) Nach: AS Neunkirchen-Wellesweiler (25) Zählstelle: 6609 0137	42.000	5.082 (12,1%)	
1.493	593	B 4	NI	Von: Lüneburg (NO), (AS B 209) Nach: AS Lüneburg-Nord, (A 250) Zählstelle: 2728 4191	42.000	4.242 (10,1%)	
1.494	593	B 327	RP	Von: Pfaffendorf Nach: B 9 Koblenz Zählstelle: 5611 7978	42.000	1.512 (3,6%)	
1.495	594	A 14	ST	Von: AS Magdeburg-Reform (6) Nach: AS Schönebeck (7) Zählstelle: 3935 7044	41.900	9.888 (23,6%)	
1.496	594	A 4	HE	Von: AD Kirchheimer Dreieck (A 7) Nach: AS Bad Hersfeld (32) Zählstelle: 5124 6881	41.900	6.788 (16,2%)	WB 68KB

Nr	Rang	Straße	BL	Infos	DTV	SV (SV%)	BVWP
1.497	594	A 10	BB	Von: AS Berlin-Hellersdorf (4) Nach: AS Rüdersdorf (5) Zählstelle: 3548 1001	41.900	5.573 (13,3%)	
1.498	594	A 6	SL	Von: AS St. Ingbert-West (5) Nach: AS St. Ingbert-Mitte (6) Zählstelle: 6708 0109	41.900	5.321 (12,7%)	
1.499	594	A 81	BW	Von: AS Rottweil (34) Nach: AS Villingen-Schwenningen (35) Zählstelle: 7817 1032	41.900	4.693 (11,2%)	
1.500	594	B 9	RP	Von: K 11 Nach: L 527 Zählstelle: 6516 0004	41.900	3.813 (9,1%)	
1.501	594	A 63	RP	Von: AS Saulheim (5) Nach: AS Wörrstadt (6) Zählstelle: 6115 7201	41.900	3.352 (8,0%)	
1.502	594	B 43	HE	Von: AS F-Süd (A 3) Nach: AS Stadion Zählstelle: 5917 0807	41.900	1.131 (2,7%)	
1.503	594	B 503	SH	Von: B503/K10 Projensdorfer Tunnel Nach: Holsteinplatz Zählstelle: 1626 0509	41.900	1.131 (2,7%)	
1.504	595	A 7	BY	Von: AS Fulda-Süd/Eichenzell (93) Nach: AS Bad Brückenau-Volkers (94) Zählstelle: 5624 9001	41.800	8.402 (20,1%)	
1.505	595	A 6	SL	Von: AK Kreuz Neunkirchen (A 8) Nach: AS Homburg (9) Zählstelle: 6609 0105	41.800	5.267 (12,6%)	
1.506	595	A 46	NW	Von: AK Kreuz Wuppertal-Nord (Tkn A 43) Nach: AK Kreuz Wuppertal-Nord (Tkn B 326/A 1) Zählstelle: 4609 2165	41.800	5.183 (12,4%)	
1.507	595	A 45	NW	Von: AK Kreuz Dortmund-Nordwest (A 2) Nach: AK Kreuz Castrop-Rauxel-Ost (A 42) Zählstelle: 4410 2166	41.800	5.100 (12,2%)	
1.508	595	A 8	BY	Von: AK Kreuz München-West (A 99) Nach: AS München-Obermenzing (82) Zählstelle: 7834 9140	41.800	2.884 (6,9%)	
1.509	595	B 27	BW	Von: B10/B27, S*Stgt.-Zuffenhausen Nach: Ludwigsburg Zählstelle: 7121 1109	41.800	2.759 (6,6%)	
1.510	596	A 3	BY	Von: AS Wörth a.d. Donau/Wiesent (104a) Nach: AS Wörth a.d. Donau-Ost (104b) Zählstelle: 7040 9088	41.700	8.715 (20,9%)	
1.511	596	A 24	BB	Von: AS Neuruppin (22) Nach: AS Neuruppin-Süd (23) Zählstelle: 3042 1001	41.700	6.088 (14,6%)	VB 46KB
1.512	596	B 224	NW	Von: L 20 Nach: AK Essen-Nord Zählstelle: 4407 2202	41.700	1.918 (4,6%)	
1.513	596	A 95	BY	Von: AD Dreieck Starnberg (A 952) Nach: AS Schäftlarn (5) Zählstelle: 7934 9160	41.700	1.501 (3,6%)	

Nr	Rang	Straße	BL	Infos	DTV	SV (SV%)	BVWP
1.514	597	B 3	HE	Von: AS Marburg-Mitte Nach: AS Marburg-Nord Zählstelle: 5118 0600	41.600	4.077 (9,8%)	
1.515	598	A 27	NI	Von: AS Achim-Ost (24) Nach: AS Verden-Nord (25) Zählstelle: 3021 0204	41.500	5.727 (13,8%)	
1.516	598	A 602	RP	Von: AS Moseltal (Tkn L 145) Nach: AD Dreieck Moseltal (Tkn A 1) Zählstelle: 6106 0891	41.500	4.109 (9,9%)	
1.517	598	A 5	BW	Von: AD Dreieck Weil am Rhein (A 98) Nach: AS Weil am Rhein/Hünigen (69) Zählstelle: 8311 1054	41.500	3.611 (8,7%)	WB 46BB
1.518	598	A 65	RP	Von: AS Deidesheim (11) Nach: AS Neustadt/Weinstr.-Nord (12) Zählstelle: 6615 0101	41.500	3.528 (8,5%)	
1.519	598	A 44	NW	Von: Richtung Reichswaldallee (L 455) Nach: AS Ratingen-Schwarzbach (33) Zählstelle: 4707 2104	41.500	1.909 (4,6%)	
1.520	599	A 7	BY	Von: AK Kreuz Feuchtwangen/Crailsheim (A 6) Nach: AS Feuchtwangen-West (111) Zählstelle: 6727 9004	41.400	6.914 (16,7%)	
1.521	599	A 4	TH	Von: AS Hermsdorf-Ost (56b) Nach: AS Rüdersdorf (57) Zählstelle: 5137 0044	41.400	6.334 (15,3%)	
1.522	599	A 70	BY	Von: AS Bamberg (16) Nach: AK Kreuz Bamberg (A 73/B 505/B 173) Zählstelle: 6031 9104	41.400	5.713 (13,8%)	
1.523	599	B 469	BY	Von: S STOCKSTADT AS Nach: BAB A3 AS Stockstadt Zählstelle: 6020 9211	41.400	4.223 (10,2%)	
1.524	599	B 256	RP	Von: L 307 Nach: L 121 Zählstelle: 5510 7051	41.400	3.146 (7,6%)	
1.525	599	A 650	RP	Von: AS Ruchheim (6) Nach: AS Oggersheimer Kreuz (7) Zählstelle: 6515 8197	41.400	1.863 (4,5%)	
1.526	600	A 61	NW	Von: AS Bedburg (17) Nach: AS Bergheim (18) Zählstelle: 5005 2101	41.300	8.260 (20,0%)	WB 46BB
1.527	600	A 7	BY	Von: AS Bad Brückenau-Volkers (94) Nach: AS Bad Brückenau/Wildflecken (95) Zählstelle: 5625 9001	41.300	8.177 (19,8%)	
1.528	600	A 620	SL	Von: AS Wallerfangen (2) Nach: AS Saarlouis-Mitte (3) Zählstelle: 6606 0127	41.300	4.378 (10,6%)	
1.529	600	B 49	HE	Von: Emd. L 3063 Nach: Anschluß B 54 Zählstelle: 5514 0138	41.300	3.676 (8,9%)	
1.530	600	B 96a	BE	Von: AD Treptow Nach: Adlergestell Zählstelle: 3547 0027	41.300	2.024 (4,9%)	

Nr	Rang	Straße	BL	Infos	DTV	SV (SV%)	BVWP
1.531	600	A 95	BY	Von: AS Schäftlarn (5) Nach: AS Wolfratshausen (6) Zählstelle: 8034 9047	41.300	1.280 (3,1%)	
1.532	601	A 24	BB	Von: AD Dreieck Wittstock/Dosse (A 19) Nach: AS Herzsprung (21) Zählstelle: 2840 1003	41.200	5.850 (14,2%)	WB 46BB
1.533	601	A 48	RP	Von: AS Bendorf/Neuwied (11) Nach: AS Höhr-Grenzhausen (12) Zählstelle: 5511 7130	41.200	5.809 (14,1%)	
1.534	601	A 8	SL	Von: AD Dreieck Neunkirchen/Spiesen (Tkn B 41) Nach: AS Neunkirchen-Oberstadt (24) Zählstelle: 6609 0138	41.200	5.356 (13,0%)	
1.535	601	A 33	NW	Von: AS Paderborn-Sennelager (24) Nach: AS Paderborn-Schloß Neuhaus (25) Zählstelle: 4218 2100	41.200	4.944 (12,0%)	
1.536	601	B 6	HB	Von: VK Utbremen (Brücke Ri. A27) Nach: VK Utbremen (Brücke Ri. OL) Zählstelle: 2818 0214	41.200	3.749 (9,1%)	
1.537	601	A 92	BY	Von: AS Erding (9) Nach: AS Moosburg-Süd (10) Zählstelle: 7537 9011	41.200	3.626 (8,8%)	
1.538	601	B 27	BW	Von: B 27/L 1138 Ludwigsburg Nach: AS Ludwigsburg-Nord (A 81) Zählstelle: 7020 1100	41.200	1.895 (4,6%)	
1.539	601	B 224	NW	Von: AK Essen-Nord Nach: NL Grenze Bochum Zählstelle: 4407 2203	41.200	1.772 (4,3%)	
1.540	602	A 93	BY	Von: AS Kiefersfelden (60) Nach: Grenzübergang Kiefersfelden-Autobahn (61) Zählstelle: 8339 9191	41.100	7.521 (18,3%)	
1.541	602	A 8	SL	Von: AS Elversberg (21) Nach: AS Neunkirchen-Heinitz (22) Zählstelle: 6608 0140	41.100	5.261 (12,8%)	
1.542	602	A 49	HE	Von: AS Kassel-Industriepark (3) Nach: AS Kassel-Waldau (4) Zählstelle: 4723 0948	41.100	4.398 (10,7%)	
1.543	602	B 43a	HE	Von: AS HU-Steinheim Nach: AS Hanau-Hafen Zählstelle: 5819 0822	41.100	3.905 (9,5%)	
1.544	603	A 9	BY	Von: AS Lobenstein (29) Nach: AS Rudolphstein (30) Zählstelle: 5536 9001	41.000	7.995 (19,5%)	
1.545	603	A 9	BY	Von: AS Rudolphstein (30) Nach: AS Berg/Bad Steben (31) Zählstelle: 5636 9001	41.000	7.995 (19,5%)	
1.546	603	A 620	SL	Von: AS Saarbrücken-Güdingen (21) Nach: AD Dreieck Saarbrücken (A 6) Zählstelle: 6708 0111	41.000	3.198 (7,8%)	
1.547	603	B 6	NI	Von: B 6 Nach: B441 Schwanenburgkreuzung Zählstelle: 3624 0414	41.000	3.116 (7,6%)	

Nr	Rang	Straße	BL	Infos	DTV	SV (SV%)	BVWP
1.548	603	B 45	HE	Von: AS Rodgau-Dudenhofen Nach: AS Rodgau-Nieder-Roden Zählstelle: 6019 0906	41.000	2.665 (6,5%)	
1.549	603	B 14	BW	Von: B14/K1856 Korb Nach: B14/L1140 Winnenden Zählstelle: 7122 1106	41.000	1.968 (4,8%)	
1.550	603	B 270	RP	Von: Emd. L 395 Nach: B 270 Zählstelle: 6512 0985	41.000	1.927 (4,7%)	
1.551	604	A 44	HE	Von: AS Breuna (66) Nach: AS Zierenberg (67) Zählstelle: 4621 0867	40.900	9.162 (22,4%)	WB 46BB
1.552	604	A 8	BY	Von: AS Bad Reichenhall (115) Nach: Grenzübergang Autobahn (116) Zählstelle: 8243 9036	40.900	6.830 (16,7%)	WB 46BB
1.553	604	A 14	SN	Von: AS Naunhof (29) Nach: AS Klinga (30) Zählstelle: 4741 1000	40.900	6.380 (15,6%)	
1.554	604	A 13	SN	Von: AS Marsdorf (22) Nach: AD Dreieck Dresden-Nord (A 4) Zählstelle: 4848 4119	40.900	4.908 (12,0%)	
1.555	604	A 66	HE	Von: AS Gelnhausen-Ost (44) Nach: AS Bad Orb/Wächtersbach (45) Zählstelle: 5721 6909	40.900	3.967 (9,7%)	
1.556	605	A 9	TH	Von: AS Triptis (26) Nach: AS Dittersdorf (27) Zählstelle: 5237 0006	40.800	9.262 (22,7%)	VB 46KB
1.557	605	A 30	NW	Von: AS Lotte (13) Nach: AK Kreuz Lotte/Osnabrück (A 1) Zählstelle: 3713 2103	40.800	8.690 (21,3%)	
1.558	605	A 4	TH	Von: AS Rüdersdorf (57) Nach: AS Gera-Langenberg (58a) Zählstelle: 5137 0003	40.800	6.854 (16,8%)	
1.559	605	A 65	RP	Von: AS Kandel-Mitte (21) Nach: AS Kandel-Süd (22) Zählstelle: 6915 7045	40.800	5.630 (13,8%)	
1.560	605	A 620	SL	Von: AS Saarlouis-Mitte (3) Nach: AS Saarlouis-Lisdorf (4) Zählstelle: 6706 0126	40.800	3.550 (8,7%)	
1.561	605	B 49	HE	Von: AS Kleinlinden Nach: AS Bergwerkswald (A 485) Zählstelle: 5417 0497	40.800	2.489 (6,1%)	
1.562	605	A 270	HB	Von: AS Bremen-Lesum (7) Nach: AS Ihletal (8) Zählstelle: 2818 0244	40.800	1.714 (4,2%)	
1.563	605	A 270	HB	Von: AS Bremen-St. Magnus (6) Nach: AS Bremen-Lesum (7) Zählstelle: 2818 0246	40.800	1.591 (3,9%)	
1.564	606	A 44	NW	Von: AK Kreuz Wünnenberg-Haaren (A 33) Nach: AS Meerhof (62) Zählstelle: 4418 2100	40.700	8.995 (22,1%)	WB 46BB

Nr	Rang	Straße	BL	Infos	DTV	SV (SV%)	BVWP
1.565	606	A 3	BY	Von: AS Iggenbach (112) Nach: AS Garham/Vilshofen (113) Zählstelle: 7345 9080	40.700	8.221 (20,2%)	
1.566	606	A 33	NW	Von: AS Paderborn-Schloß Neuhaus (25) Nach: AS Paderborn-Eisen (26) Zählstelle: 4218 2101	40.700	5.902 (14,5%)	
1.567	606	A 13	BB	Von: AS Mittenwalde (3) Nach: AS Groß Köris (4) Zählstelle: 3747 3609	40.700	5.861 (14,4%)	WB 46KB
1.568	606	A 1	NW	Von: AK Kreuz Bliesheim (A 61) Nach: AS Euskirchen (110) Zählstelle: 5206 5060	40.700	5.495 (13,5%)	
1.569	606	A 1	NW	Von: AS Euskirchen (110) Nach: AS Euskirchen (110) Zählstelle: 5306 2103	40.700	5.332 (13,1%)	
1.570	606	B 6	NI	Von: B 6 Nach: B 3 Zählstelle: 3624 0412	40.700	3.867 (9,5%)	
1.571	606	B 36	BW	Von: B 36 Verknüpfung bei Brühl Nach: B 36 / K 9758 MA Rheinau Renaniastras Zählstelle: 6517 1102	40.700	2.890 (7,1%)	
1.572	607	A 3	BY	Von: AS Altdorf/Burgthann (90) Nach: AS Oberölsbach (91) Zählstelle: 6634 9001	40.600	8.364 (20,6%)	
1.573	607	A 7	BY	Von: AS Würzburg/Estenfeld (101) Nach: AK Kreuz Biebelried (A 3) Zählstelle: 6226 9053	40.600	7.430 (18,3%)	WB 46BB
1.574	607	A 30	NW	Von: AS Kirchlegern (29) Nach: AS Löhne (30) Zählstelle: 3818 2103	40.600	6.983 (17,2%)	
1.575	607	A 9	BB	Von: AS Klein Marzehns (6) Nach: Behelfs-AS Köselitz (7) Zählstelle: 3941 1001	40.600	6.577 (16,2%)	
1.576	607	A 70	BY	Von: AK Kreuz Schweinfurt/Werneck (A 7) Nach: AS Werneck (3) Zählstelle: 5926 9203	40.600	5.928 (14,6%)	
1.577	607	B 4	NI	Von: Lüneburg (O), (AS K 53) Nach: Lüneburg (NO), (AS B 209) Zählstelle: 2728 4192	40.600	4.710 (11,6%)	
1.578	607	B 30	BW	Von: B30 AS Ulm-Wiblingen Nach: Landesgrenze BW/Bayern Zählstelle: 7625 1106	40.600	4.507 (11,1%)	
1.579	607	B 30	BY	Von: B30 Landesgrenze BW/Bayern Nach: B30/B28 AD Neu Ulm Zählstelle: 7625 1106	40.600	4.507 (11,1%)	
1.580	607	A 25	HH	Von: AD Dreieck Hamburg-Südost (A 1) Nach: AS Hamburg-Allermöhe (2) Zählstelle: 2426 2219	40.600	4.101 (10,1%)	
1.581	607	B 1	BE	Von: AN Wolfensteind./Schloßstr. Nach: AS Filandastraße (A 103) Zählstelle: 3545 0068	40.600	609 (1,5%)	

Nr	Rang	Straße	BL	Infos	DTV	SV (SV%)	BVWP
1.582	608	A 61	RP	Von: AS Bad Kreuznach (51) Nach: AS Gau-Bickelheim (52) Zählstelle: 6113 7129	40.500	7.979 (19,7%)	WB 46KB
1.583	608	A 14	SN	Von: AS Leipzig-Ost (26) Nach: AS Kleinpösna (27) Zählstelle: 4641 1001	40.500	6.480 (16,0%)	VB 46BB
1.584	608	A 24	SH	Von: AS Schwarzenbek/Grande (6) Nach: AS Talkau (7) Zählstelle: 2429 0089	40.500	6.318 (15,6%)	
1.585	608	A 10	BB	Von: AS Freienbrink (7) Nach: AD Dreieck Spreeau (A 12) Zählstelle: 3648 1001	40.500	5.994 (14,8%)	
1.586	608	A 49	HE	Von: AS Baunatal-Süd (10) Nach: AS Edermünde (11) Zählstelle: 4722 0915	40.500	4.820 (11,9%)	
1.587	608	A 485	HE	Von: AS Gießen-Wieseck (2) Nach: AS Gießen-Ursulum (3) Zählstelle: 5418 0922	40.500	4.253 (10,5%)	
1.588	608	A 43	NW	Von: AK Kreuz Bochum/Witten (Tkn A 44) Nach: AS Bochum-Querenburg (19) Zählstelle: 4509 2168	40.500	3.483 (8,6%)	
1.589	608	B 54n	NW	Von: B 54n Nach: B 62 Zählstelle: 5114 2248	40.500	2.268 (5,6%)	
1.590	609	A 9	BY	Von: AS Berg/Bad Steben (31) Nach: AS Naila/Selbitz (32) Zählstelle: 5636 9002	40.400	7.595 (18,8%)	
1.591	609	A 5	BW	Von: AS Hartheim/Heitersheim (64b) Nach: AS Müllheim/Neuenburg (65) Zählstelle: 8111 1051	40.400	7.514 (18,6%)	WB 46BB
1.592	609	A 30	NW	Von: AS Dreieck Löhne (31) Nach: AS Gohfeld (32) Zählstelle: 3718 2101	40.400	7.232 (17,9%)	
1.593	609	A 44	NW	Von: Anschluss B 1 Nach: AK Kreuz Dortmund/Unna (A 1) Zählstelle: 4411 2110	40.400	6.545 (16,2%)	
1.594	609	A 44	NW	Von: AS Jülich-West (7) Nach: AS Jülich-Ost (8) Zählstelle: 5004 2102	40.400	6.181 (15,3%)	
1.595	609	A 72	SN	Von: AS Treuen (8) Nach: AS Reichenbach (9) Zählstelle: 5439 1000	40.400	5.696 (14,1%)	
1.596	609	A 13	BB	Von: AS Groß Köris (4) Nach: AS Teupitz (5a) Zählstelle: 3847 1001	40.400	5.494 (13,6%)	WB 46KB
1.597	609	A 4	SN	Von: AS Wüstenbrand (66) Nach: AS Limbach-Oberfrohna (67) Zählstelle: 5142 1001	40.400	5.454 (13,5%)	VB 46KB
1.598	609	A 45	HE	Von: AS Langenselbold-West (41) Nach: AD Langenselbolder Dreieck (A 66/B 40) Zählstelle: 5820 0902	40.400	5.454 (13,5%)	

Nr	Rang	Straße	BL	Infos	DTV	SV (SV%)	BVWP
1.599	609	A 65	RP	Von: AS Wörth-Dorschberg (23) Nach: AS Wörther Kreuz (24) Zählstelle: 6915 0532	40.400	5.171 (12,8%)	
1.600	609	B 3	HE	Von: AS Marburg-Süd Nach: AS Marburg-Mitte Zählstelle: 5218 0601	40.400	4.040 (10,0%)	
1.601	609	A 8	BY	Von: AS Taufkirchen-Ost (94) Nach: AK Kreuz München-Süd (A 99) Zählstelle: 7935 9015	40.400	1.131 (2,8%)	
1.602	610	A 4	HE	Von: AS Wommen (37) Nach: AS Herleshausen (38) Zählstelle: 4926 0908	40.300	8.221 (20,4%)	
1.603	610	A 14	SN	Von: AS Kleinpösna (27) Nach: AS Naunhof (29) Zählstelle: 4641 1000	40.300	6.327 (15,7%)	
1.604	610	A 6	RP	Von: AS Bruchmühlbach-Miesau (11) Nach: AK Kreuz Landstuhl-West (A 62) Zählstelle: 6610 8635	40.300	6.247 (15,5%)	WB 46KB
1.605	610	A 24	BB	Von: AS Herzsprung (21) Nach: AS Neuruppin (22) Zählstelle: 3041 3613	40.300	5.602 (13,9%)	WB 46BB
1.606	610	A 8	SL	Von: AS Rehlingen (7) Nach: AS Dillingen-Mitte (8) Zählstelle: 6606 0155	40.300	3.909 (9,7%)	
1.607	610	B 40	HE	Von: AS Krifeler Dreieck (A 66) Nach: AS Frankfurt-Sindlingen Zählstelle: 5916 0920	40.300	1.652 (4,1%)	
1.608	610	B 2	BY	Von: AS L2063 (Starnberg) Nach: AS Percha Zählstelle: 7934 9103	40.300	1.209 (3,0%)	VB 02KK
1.609	610	A 661	HE	Von: AS Oberursel-Nord (1) Nach: AS Oberursel (2) Zählstelle: 5717 0985	40.300	1.169 (2,9%)	
1.610	611	A 44	NW	Von: AS Aachen-Lichtenbusch (2) Nach: AS Aachen-Brand (3) Zählstelle: 5202 5077	40.200	7.759 (19,3%)	
1.611	611	A 44	NW	Von: AS Aldenhoven (6) Nach: AS Jülich-West (7) Zählstelle: 5003 2101	40.200	5.708 (14,2%)	
1.612	611	A 8	SL	Von: AK Kreuz Neunkirchen (A 6) Nach: AS Limbach (28) Zählstelle: 6609 0134	40.200	5.146 (12,8%)	
1.613	611	A 72	SN	Von: AS Hartenstein (12) Nach: AS Stollberg-West (13) Zählstelle: 5342 1000	40.200	4.824 (12,0%)	WB 46KB
1.614	611	A 27	HB	Von: AS Bremerhaven-Überseehäfen (6) Nach: AS Bremerhaven-Mitte (7) Zählstelle: 2417 0131	40.200	3.859 (9,6%)	
1.615	611	B 3	BW	Von: B3/L566 Ettlingen (Kiesdreieck) Nach: B3/L 605 Ettlingen Zählstelle: 7016 1108	40.200	3.216 (8,0%)	

Nr	Rang	Straße	BL	Infos	DTV	SV (SV%)	BVWP
1.616	612	A 40	NW	Von: AS Kempen (5) Nach: AS Kerken (6) Zählstelle: 4504 2101	40.100	11.950 (29,8%)	
1.617	612	A 17	SN	Von: AD Dreieck Dresden-West (A 4) Nach: AS Dresden-Gorbitz (2) Zählstelle: 4947 4118	40.100	4.732 (11,8%)	
1.618	612	B 9	RP	Von: L 528 Nach: B 39 Zählstelle: 6616 0029	40.100	4.692 (11,7%)	
1.619	613	A 3	BY	Von: AK Kreuz Nürnberg (A 9) Nach: AK Kreuz Altdorf (A 6) Zählstelle: 6533 9052	40.000	7.520 (18,8%)	
1.620	613	B 264	NW	Von: AS Frechen (A 1) Nach: Türnich Zählstelle: 5007 2207	40.000	3.080 (7,7%)	
1.621	613	B 5	BE	Von: Pichelsdorfer Straße Nach: Scholzplatz Zählstelle: 3445 001	40.000	1.600 (4,0%)	
1.622	614	A 9	BY	Von: AS Naila/Selbitz (32) Nach: AD Dreieck Bayerisches Vogtland (A 72) Zählstelle: 5636 9003	39.900	7.661 (19,2%)	
1.623	614	A 620	SL	Von: AS Völklingen-Wehrden (7) Nach: AS Völklingen-Geislautern (8) Zählstelle: 6707 0123	39.900	4.309 (10,8%)	
1.624	614	A 65	RP	Von: AS Dannstadt-Schauernheim (8) Nach: AS Haßloch (10) Zählstelle: 6515 8105	39.900	3.711 (9,3%)	
1.625	614	B 224	NW	Von: L 633 Essen Horster Straße Nach: AS Essen-Gladbeck (A 2) Zählstelle: 4407 5344	39.900	2.793 (7,0%)	
1.626	615	A 4	SN	Von: AS Hohenstein-Ernstthal (65) Nach: AS Wüstenbrand (66) Zählstelle: 5142 4107	39.800	5.293 (13,3%)	VB 46KB
1.627	615	A 6	SL	Von: AS St. Ingbert-Mitte (6) Nach: AS Rohrbach (7) Zählstelle: 6708 0102	39.800	5.055 (12,7%)	
1.628	615	A 114	BB	Von: AD Dreieck Pankow (A 10) Nach: AS Schönerlinder Straße (2) Zählstelle: 3346 1003	39.800	2.945 (7,4%)	
1.629	616	A 30	NI	Von: AS Natbergen (20) Nach: AS Bissendorf (21) Zählstelle: 3714 0106	39.700	7.464 (18,8%)	
1.630	616	A 261	HH	Von: AD Dreieck Hamburg-Südwest (A 7) Nach: AS Hamburg-Marmstorf/Lürade (2) Zählstelle: 2525 0029	39.700	6.551 (16,5%)	
1.631	616	A 70	BY	Von: AS Schweinfurt/Bergheimfeld (5) Nach: AS Schweinfurt-Hafen (6) Zählstelle: 5927 9104	39.700	6.193 (15,6%)	
1.632	616	B 6n	HB	Von: Habenhauser Brückenstraße Nach: AS Bremen-Arsten (A1) Zählstelle: 2919 0291	39.700	3.732 (9,4%)	

Nr	Rang	Straße	BL	Infos	DTV	SV (SV%)	BVWP
1.633	616	A 25	HH	Von: AS Hamburg-Neuallermöhe-West (3) Nach: AS Hamburg-Nettelburg (4) Zählstelle: 2527 0027	39.700	3.176 (8,0%)	
1.634	617	A 7	BY	Von: AS Feuchtwangen-West (111) Nach: AS Dinkelsbühl/Fichtenau (112) Zählstelle: 6827 9080	39.600	6.534 (16,5%)	
1.635	617	A 7	HE	Von: AS Niederaula (89) Nach: AS Hünfeld/Schlitz (90) Zählstelle: 5324 0875	39.600	6.494 (16,4%)	
1.636	617	A 45	BY	Von: AS Karlstein (45a) Nach: AS Kleinostheim (45b) Zählstelle: 5920 9002	39.600	5.900 (14,9%)	
1.637	617	B 522	NI	Von: B 522/A 352 Nach: B 522/AS Langenhagen Zählstelle: 3524 0502	39.600	2.851 (7,2%)	
1.638	618	A 1	NI	Von: AS Wildeshausen-West (61) Nach: AS Ahlhorner Heide (62) Zählstelle: 3115 0009	39.500	9.678 (24,5%)	WB 46BB
1.639	618	A 9	ST	Von: Behelfs-AS Köselitz (7) Nach: AS Coswig (8) Zählstelle: 4040 7014	39.500	6.360 (16,1%)	
1.640	618	A 93	BY	Von: AS Schwandorf-Nord (32) Nach: AS Schwandorf-Mitte (33) Zählstelle: 6638 9002	39.500	5.649 (14,3%)	
1.641	618	A 39	NI	Von: AS Braunschweig-Rüningen (15) Nach: AS Salzgitter-Thiede (16) Zählstelle: 3728 3335	39.500	4.187 (10,6%)	
1.642	618	B 503	SH	Von: Emd. K 5 Nach: nördl. Nok Zählstelle: 1626 0508	39.500	751 (1,9%)	
1.643	619	A 4	HE	Von: AS Wildeck-Hönebach (34) Nach: AS Wildeck-Obersuhl (35) Zählstelle: 5025 0885	39.400	6.462 (16,4%)	WB 68KB
1.644	619	A 5	BW	Von: AD Dreieck Neuenburg (Abzweig Neuenburg) Nach: AS Efringen-Kirchen (67) Zählstelle: 8211 1001	39.400	6.343 (16,1%)	WB 46BB
1.645	619	A 72	SN	Von: AS Zwickau-Ost (11) Nach: AS Hartenstein (12) Zählstelle: 5341 1000	39.400	4.964 (12,6%)	WB 46KB
1.646	619	A 65	RP	Von: AS Haßloch (10) Nach: AS Deidesheim (11) Zählstelle: 6615 0100	39.400	3.152 (8,0%)	
1.647	619	A 59	NW	Von: AK Kreuz Monheim-Süd (A 542) Nach: AS Rheindorf (27) Zählstelle: 4907 2105	39.400	2.876 (7,3%)	
1.648	619	A 52	NW	Von: AS Mönchengladbach-Hardt (6) Nach: AK Kreuz Mönchengladbach-Venlo (A 61) Zählstelle: 4704 2107	39.400	2.561 (6,5%)	
1.649	619	B 286	BY	Von: B 26 / Schweinfurt Nach: Schweinfurt Hafen Zählstelle: 5927 9110	39.400	1.773 (4,5%)	

Nr	Rang	Straße	BL	Infos	DTV	SV (SV%)	BVWP
1.650	619	A 395	NI	Von: Behelfs-AS BS-Melverode Nach: AS BS-Heidelberg (2) Zählstelle: 3729 0419	39.400	1.694 (4,3%)	
1.651	620	A 4	SN	Von: AS Ottendorf-Okrilla (84) Nach: AS Pulsnitz (85) Zählstelle: 4849 4117	39.300	5.974 (15,2%)	
1.652	620	A 7	BW	Von: AS Heidenheim (116) Nach: AS Giengen/Herbrechtingen (117) Zählstelle: 7327 1011	39.300	5.895 (15,0%)	
1.653	620	A 65	RP	Von: AS Landau-Nord (15) Nach: AS Landau-Zentrum (16) Zählstelle: 6714 0164	39.300	5.266 (13,4%)	
1.654	621	A 30	NW	Von: AS Bünde (27) Nach: AS Hiddenhausen (28) Zählstelle: 3817 2101	39.200	7.722 (19,7%)	
1.655	621	A 70	BY	Von: AS Schweinfurt-Zentrum (7) Nach: AS Gochsheim (8) Zählstelle: 5927 9001	39.200	5.684 (14,5%)	
1.656	621	A 93	BY	Von: AS Teublitz (35) Nach: AS Pohnholz (36) Zählstelle: 6738 9003	39.200	4.586 (11,7%)	
1.657	621	B 27	BW	Von: B27/K9563 Heilbronn Nach: Neckarsulm (Heilbronner Straße) Zählstelle: 6821 1100	39.200	2.313 (5,9%)	
1.658	622	B 471	BY	Von: Geiselbullach (K 10) Nach: AS Dachau/Fuerstenfeldbruck (A 8) Zählstelle: 7734 9102	39.100	2.933 (7,5%)	
1.659	622	A 560	NW	Von: AS Hennef(Sieg)-West (6) Nach: AS Hennef(Sieg)-Ost (7) Zählstelle: 5209 5051	39.100	2.385 (6,1%)	
1.660	623	A 7	BW	Von: AS Ellwangen (113) Nach: AS Aalen/Westhausen (114) Zählstelle: 7027 1001	39.000	- (-)	
1.661	623	A 44	HE	Von: AS Diemelstadt (64) Nach: AS Warburg (65) Zählstelle: 4520 0865	39.000	8.502 (21,8%)	WB 46BB
1.662	623	A 61	NW	Von: AD Dreieck Jackerath (Tkn A 44) Nach: AS Bedburg (17) Zählstelle: 4904 2106	39.000	7.722 (19,8%)	WB 46BB
1.663	623	A 25	HH	Von: AS Hamburg-Bergedorf (5) Nach: AS Hamburg-Curslack (6) Zählstelle: 2527 6070	39.000	2.652 (6,8%)	
1.664	623	B 27	BW	Von: B 27/L379 Anschl. K'furt Nach: B27/B297 K'furt Zählstelle: 7420 1116	39.000	2.262 (5,8%)	
1.665	624	A 44	HE	Von: AS Warburg (65) Nach: AS Breuna (66) Zählstelle: 4521 6866	38.900	9.064 (23,3%)	WB 46BB
1.666	624	A 6	RP	Von: AS Wattenheim (18) Nach: AS Grünstadt (19) Zählstelle: 6414 8593	38.900	6.146 (15,8%)	WB 46KB

Nr	Rang	Straße	BL	Infos	DTV	SV (SV%)	BVWP
1.667	624	B 45	HE	Von: AS Rodgau-Hainhausen Nach: AS Rodgau-Jügesheim Zählstelle: 5919 0861	38.900	3.307 (8,5%)	
1.668	625	A 44	HE	Von: AS Meerhof (62) Nach: AS Diemelstadt (64) Zählstelle: 4520 0884	38.800	8.187 (21,1%)	WB 46BB
1.669	625	A 4	HE	Von: AS Gerstungen (36) Nach: AS Wommen (37) Zählstelle: 4926 0810	38.800	7.372 (19,0%)	WB 68KB
1.670	625	A 7	HE	Von: AS Hünfeld/Schlitz (90) Nach: AS Fulda-Nord (91) Zählstelle: 5324 0876	38.800	6.441 (16,6%)	
1.671	625	A 70	BY	Von: AS Schweinfurt-Hafen (6) Nach: AS Schweinfurt-Zentrum (7) Zählstelle: 5927 9002	38.800	5.936 (15,3%)	
1.672	626	A 8	BY	Von: AS Neukirchen (113) Nach: AS Anger (Behelfsausfahrt) (114) Zählstelle: 8142 9034	38.700	- (-)	WB 46BB
1.673	626	A 61	NW	Von: AK Kreuz Mönchengladbach-Wanlo (Tkn A 46) Nach: AS Jackerath (16) Zählstelle: 4904 2108	38.700	8.011 (20,7%)	VB 46BB
1.674	626	A 6	RP	Von: AD Dreieck Kaiserslautern (A 63) Nach: AS Kaiserslautern-Ost (16b) Zählstelle: 6512 8615	38.700	6.347 (16,4%)	VB 46KB
1.675	626	A 70	BY	Von: AS Werneck (3) Nach: AS Schweinfurt/Bergrheinfeld (5) Zählstelle: 5927 9103	38.700	5.844 (15,1%)	
1.676	626	A 65	RP	Von: AS Landau-Zentrum (16) Nach: AS Landau-Süd (17) Zählstelle: 6814 0165	38.700	5.070 (13,1%)	
1.677	626	A 13	BB	Von: AS Lübbenau (9) Nach: AD Dreieck Spreewald (A 15) Zählstelle: 4149 1005	38.700	5.031 (13,0%)	WB 46KB
1.678	626	B 6	NI	Von: AS Hannover-Herrenhausen (A 2) Nach: B 6 Zählstelle: 3523 0409	38.700	2.709 (7,0%)	WB 46KK
1.679	627	A 48	RP	Von: AS Höhr-Grenzhausen (12) Nach: AD Dreieck Dernbach (A 3) Zählstelle: 5512 0150	38.600	5.443 (14,1%)	
1.680	627	A 65	RP	Von: AS Landau-Süd (17) Nach: AS Insheim (18) Zählstelle: 6814 0164	38.600	5.018 (13,0%)	
1.681	627	A 73	BY	Von: AS Wendelstein (Tkn St 2239) Nach: AS Feucht (B 8) Zählstelle: 6633 9003	38.600	3.937 (10,2%)	
1.682	627	A 25	HH	Von: AS Hamburg-Allermöhe (2) Nach: AS Hamburg-Neuallermöhe-West (3) Zählstelle: 2526 0026	38.600	3.049 (7,9%)	
1.683	627	B 56	NW	Von: AS Sankt Augustin (A 560) Nach: NK 5109 043 Zählstelle: 5109 2209	38.600	1.004 (2,6%)	

Nr	Rang	Straße	BL	Infos	DTV	SV (SV%)	BVWP
1.684	628	A 93	BY	Von: AS Schwandorf-Süd (34) Nach: AS Teublitz (35) Zählstelle: 6738 9002	38.500	4.774 (12,4%)	
1.685	629	A 14	ST	Von: AS Wanzleben (4) Nach: AS Magdeburg-Sudenburg (5) Zählstelle: 3935 7046	38.400	11.635 (30,3%)	
1.686	629	A 14	SN	Von: AS Klinga (30) Nach: AS Grimma (31) Zählstelle: 4742 4102	38.400	6.259 (16,3%)	
1.687	629	A 44	NW	Von: AS Jülich-Ost (8) Nach: AS Titz (9) Zählstelle: 5004 5017	38.400	5.376 (14,0%)	
1.688	629	A 44	NW	Von: AS Ratingen-Schwarzbach (33) Nach: AS Ratingen-Ost (34) Zählstelle: 4707 2103	38.400	2.189 (5,7%)	
1.689	630	A 4	TH	Von: AS Eisenach-Ost (40a) Nach: AS Waltershausen (41a) Zählstelle: 5028 0019	38.300	7.009 (18,3%)	VB 46KB
1.690	630	A 72	SN	Von: AS Reichenbach (9) Nach: AS Zwickau-West (10) Zählstelle: 5340 4113	38.300	5.477 (14,3%)	
1.691	630	B 27	BW	Von: AS Ludwigsburg-Nord (A 81) Nach: B 27/L 1130/K 1600 Bietigheim-Bissing Zählstelle: 7020 1101	38.300	2.298 (6,0%)	
1.692	630	B 40	HE	Von: AS Schwanheimer Knoten Nach: AS Kelsterbach-Ost Zählstelle: 5917 0801	38.300	1.992 (5,2%)	
1.693	631	A 30	NW	Von: AS Laggenbeck (12) Nach: AS Lotte (13) Zählstelle: 3712 5112	38.200	8.519 (22,3%)	
1.694	631	A 52	NW	Von: AS Marl-Zentrum (48) Nach: AS Marl-Hamm (49) Zählstelle: 4308 2152	38.200	3.820 (10,0%)	
1.695	631	A 94	BY	Von: AS Parsdorf (9) Nach: AS Anzing (10) Zählstelle: 7836 9002	38.200	3.400 (8,9%)	
1.696	631	B 4	BY	Von: AS Greidnitz Nach: AS B 303 Zählstelle: 5731 9112	38.200	3.056 (8,0%)	
1.697	631	B 42	HE	Von: L 3113 Nach: Ri. Darmstadt Zählstelle: 6117 0172	38.200	1.986 (5,2%)	
1.698	631	B 8	BY	Von: W Aschaffenburg in Ri Aschaffenburg W Nach: ASCHAFFENBURG in Ri Kleinostheim Zählstelle: 6020 9201	38.200	1.070 (2,8%)	
1.699	632	A 6	SL	Von: AS SB-Fechingen (4) Nach: AS St. Ingbert-West (5) Zählstelle: 6708 0101	38.100	5.029 (13,2%)	
1.700	632	A 44	NW	Von: AS Krefeld-Forstwald (24) Nach: AS Krefeld-Fichtenhain (25) Zählstelle: 4705 2112	38.100	4.191 (11,0%)	

Nr	Rang	Straße	BL	Infos	DTV	SV (SV%)	BVWP
1.701	632	A 46	NW	Von: AS Iserlohn-Zentrum (47) Nach: AS Is.-Seilersee (48) Zählstelle: 4612 2150	38.100	3.848 (10,1%)	
1.702	632	A 92	BY	Von: AS Moosburg-Süd (10) Nach: AS Moosburg-Nord (11) Zählstelle: 7537 9009	38.100	3.734 (9,8%)	
1.703	632	A 25	HH	Von: AS Hamburg-Nettelburg (4) Nach: AS Hamburg-Bergedorf (5) Zählstelle: 2527 0028	38.100	2.819 (7,4%)	
1.704	633	A 30	NW	Von: AS Hiddenhausen (28) Nach: AS Kirchlegern (29) Zählstelle: 3817 5103	38.000	- (-)	
1.705	633	A 3	BY	Von: AS Garham/Vilshofen (113) Nach: AS Aicha vorm Wald (114) Zählstelle: 7345 9081	38.000	8.132 (21,4%)	
1.706	633	A 44	NW	Von: AS Erwitte/Anröchte (58) Nach: AS Geseke (59) Zählstelle: 4416 2100	38.000	6.992 (18,4%)	WB 46BB
1.707	633	A 93	BY	Von: AS Weiden-Nord (22) Nach: AS Weiden-West (23) Zählstelle: 6238 9004	38.000	5.016 (13,2%)	
1.708	633	A 93	BY	Von: AS Weiden-West (23) Nach: AS Weiden-Frauenricht (24) Zählstelle: 6338 9108	38.000	5.016 (13,2%)	
1.709	633	B 75	HB	Von: Landesgrenze NI/HB Nach: Bremen Heinrich-Plett-Allee Zählstelle: 2918 2405	38.000	3.572 (9,4%)	
1.710	633	B 9	RP	Von: B 44 AK Rheingönheim Nach: L 533 Zählstelle: 6516 0951	38.000	3.496 (9,2%)	
1.711	633	A 63	RP	Von: AS Wörrstadt (6) Nach: AS Biebelnheim (7) Zählstelle: 6114 0101	38.000	3.420 (9,0%)	
1.712	633	B 36	BW	Von: B 36 / L 722 Hockenheim Nord Nach: AS Schwetzingen/Hockenheim (A 6) Zählstelle: 6617 1102	38.000	1.444 (3,8%)	
1.713	634	A 30	NI	Von: AS Gesmold (22) Nach: AS Melle-West (23) Zählstelle: 3715 0108	37.900	7.770 (20,5%)	
1.714	634	A 33	NW	Von: AS Borcheln (29) Nach: AS Borcheln-Etteln (30) Zählstelle: 4318 2100	37.900	6.216 (16,4%)	
1.715	635	A 13	BB	Von: AS Baruth/Mark (5b) Nach: AS Staakow (6) Zählstelle: 3948 1001	37.800	5.216 (13,8%)	WB 46KB
1.716	635	A 3	NW	Von: AS Hamminkeln (5) Nach: AS Wesel (6) Zählstelle: 4205 2102	37.800	5.141 (13,6%)	
1.717	635	A 6	SL	Von: AS Rohrbach (7) Nach: AK Kreuz Neunkirchen (A 8) Zählstelle: 6609 0103	37.800	4.838 (12,8%)	

Nr	Rang	Straße	BL	Infos	DTV	SV (SV%)	BVWP
1.718	635	B 9	RP	Von: K 1 Nach: A 61 AS Spayer (63) Zählstelle: 6616 0081	37.800	4.045 (10,7%)	
1.719	635	A 57	NW	Von: AS Alpen (6) Nach: AS Rheinberg (7) Zählstelle: 4405 5019	37.800	3.553 (9,4%)	
1.720	635	A 93	BY	Von: AS Regensburg-Süd (45) Nach: AS Bad Abbach (46) Zählstelle: 7038 9040	37.800	3.515 (9,3%)	
1.721	636	A 7	BW	Von: AS Dinkelsbühl/Fichtenau (112) Nach: AS Ellwangen (113) Zählstelle: 7027 1002	37.700	6.560 (17,4%)	
1.722	636	A 4	SN	Von: AS Pulsnitz (85) Nach: AS Ohorn (86) Zählstelle: 4850 1000	37.700	5.240 (13,9%)	
1.723	636	A 65	RP	Von: AS Kandel-Nord (20) Nach: AS Kandel-Mitte (21) Zählstelle: 6915 0044	37.700	4.863 (12,9%)	
1.724	636	A 27	NI	Von: AS Bremerhaven-Geestemünde (8) Nach: AS Bremerhaven-Wulsdorf (9) Zählstelle: 2417 0133	37.700	4.109 (10,9%)	
1.725	637	A 3	BY	Von: AS Wörth a.d. Donau-Ost (104b) Nach: AS Kirchroth (105) Zählstelle: 7040 9001	37.600	8.122 (21,6%)	
1.726	637	A 24	SH	Von: AS Reinbek (4) Nach: AS Witzhave (5) Zählstelle: 2427 0087	37.600	4.437 (11,8%)	
1.727	637	A 11	BB	Von: AS Bernau-Süd (16) Nach: AD Dreieck Schwanebeck (A 10) Zählstelle: 3347 3629	37.600	3.835 (10,2%)	
1.728	637	B 26	HE	Von: K 128 Nach: Münster Zählstelle: 6119 0118	37.600	2.670 (7,1%)	
1.729	637	A 650	RP	Von: AK Kreuz Ludwigshafen (A 61) Nach: AS Ruchheim (6) Zählstelle: 6515 8196	37.600	1.880 (5,0%)	
1.730	637	A 952	BY	Von: Anschluss B 2 Nach: AS Percha (St 2070) Zählstelle: 7934 9084	37.600	978 (2,6%)	
1.731	638	B 2	BY	Von: N Gersthofen AS Bergstraße Nach: S Langweid AS St 2033 Zählstelle: 7531 9113	37.500	4.125 (11,0%)	
1.732	638	A 31	NW	Von: AS Lembeck (36) Nach: AS Schermbeck (37) Zählstelle: 4207 2150	37.500	3.975 (10,6%)	
1.733	639	A 30	NW	Von: AS Hörstel (10) Nach: AS Ibbenbüren (11b) Zählstelle: 3712 2100	37.400	9.013 (24,1%)	
1.734	639	A 3	BY	Von: AS Oberölsbach (91) Nach: AS Neumarkt/OPf. (92) Zählstelle: 6634 9002	37.400	7.817 (20,9%)	

Nr	Rang	Straße	BL	Infos	DTV	SV (SV%)	BVWP
1.735	639	A 13	SN	Von: AS Radeburg (21) Nach: AS Marsdorf (22) Zählstelle: 4848 1000	37.400	4.825 (12,9%)	
1.736	640	B 75	NI	Von: L875 Nach: Landesgrenze Bremen Zählstelle: 2918 0417	37.300	3.879 (10,4%)	
1.737	640	B 3	HE	Von: AS Daubringen Nach: AK Gießener Nordkreuz Zählstelle: 5318 0798	37.300	3.581 (9,6%)	
1.738	641	A 6	BY	Von: AK Kreuz Nürnberg-Ost (A 9) Nach: AK Kreuz Altdorf (A 3) Zählstelle: 6633 9053	37.200	8.296 (22,3%)	WB 46KB
1.739	641	A 7	BW	Von: AS Aalen/Westhausen (114) Nach: AS Aalen/Oberkochen (115) Zählstelle: 7127 1001	37.200	5.543 (14,9%)	
1.740	641	A 45	HE	Von: AS Altstadt (39) Nach: AS Langenselbold-West (41) Zählstelle: 5820 0905	37.200	5.394 (14,5%)	
1.741	641	B 4	NI	Von: Lüneburg (O), (AS B 216) Nach: Lüneburg (O), (AS K 53) Zählstelle: 2728 4193	37.200	4.762 (12,8%)	
1.742	641	A 8	SL	Von: AD Dreieck Saarlouis (A 620) Nach: AS Dillingen-Süd (10) Zählstelle: 6606 0200	37.200	4.538 (12,2%)	
1.743	641	B 14	BW	Von: B14/L1187, S*Stgt.-Vaihingen Nach: B14/L1192, S*Stgt.-Heslach (West) Zählstelle: 7220 1215	37.200	1.525 (4,1%)	
1.744	642	A 3	BY	Von: AS Kirchroth (105) Nach: AS Straubing (106) Zählstelle: 7041 9089	37.100	8.199 (22,1%)	
1.745	642	A 4	SN	Von: AS Glauchau-Ost (64) Nach: AS Hohenstein-Ernstthal (65) Zählstelle: 5141 1000	37.100	5.491 (14,8%)	VB 46KB
1.746	642	A 65	RP	Von: AS Kandel-Süd (22) Nach: AS Wörth-Dorschberg (23) Zählstelle: 6915 0046	37.100	4.897 (13,2%)	
1.747	642	A 49	HE	Von: AS Edermünde (11) Nach: AS Felsberg (12) Zählstelle: 4722 0916	37.100	4.675 (12,6%)	
1.748	642	A 7	BY	Von: AS Nersingen (121) Nach: AS Dreieck Hittistetten (122) Zählstelle: 7626 9083	37.100	4.341 (11,7%)	
1.749	642	B 27	BW	Von: B27 Neckarsulm (Heilbronner Straße) Nach: AS Heilbronn/Neckarsulm (A 6) Zählstelle: 6821 1101	37.100	2.560 (6,9%)	
1.750	642	A 623	SL	Von: AD Dreieck Friedrichsthal (A 8) Nach: AS Sulzbach-Altenwald (2) Zählstelle: 6608 0248	37.100	1.818 (4,9%)	
1.751	642	A 94	BY	Von: AS München-Steinhausen (1) Nach: AS München-Zamdorf (2) Zählstelle: 7835 9001	37.100	1.373 (3,7%)	WB 46BB

Nr	Rang	Straße	BL	Infos	DTV	SV (SV%)	BVWP
1.752	642	B 3	HE	Von: AS BAB A5 Nach: Eberstadt Zählstelle: 6117 0576	37.100	1.187 (3,2%)	
1.753	643	A 13	BB	Von: AS Staakow (6) Nach: AS Freiwalde (7) Zählstelle: 3948 1002	37.000	4.847 (13,1%)	WB 46KB
1.754	643	A 60	RP	Von: AD Dreieck Nahetal (A 61) Nach: AS Bingen-Ost (13) Zählstelle: 6013 0198	37.000	3.885 (10,5%)	
1.755	643	B 26	HE	Von: Darmstadt Nach: Roßdorf West Zählstelle: 6118 0122	37.000	2.516 (6,8%)	
1.756	643	A 1	SH	Von: AS Pansdorf (17) Nach: AS Ratekau (18) Zählstelle: 2030 0134	37.000	2.146 (5,8%)	
1.757	644	A 30	NI	Von: AS Melle-West (23) Nach: AS Melle-Ost (24) Zählstelle: 3816 0109	36.900	7.528 (20,4%)	
1.758	644	A 27	NI	Von: AS Verden-Nord (25) Nach: AS Verden-Ost (26) Zählstelle: 3021 3303	36.900	5.793 (15,7%)	
1.759	644	B 42	RP	Von: L 307 Nach: A 48 AS Bendorf/Neuwied (11) Zählstelle: 5511 7034	36.900	3.026 (8,2%)	
1.760	645	B 9	RP	Von: B 256 b. Weissenthurm Nach: K 65 Zählstelle: 5510 0010	36.800	3.275 (8,9%)	
1.761	646	A 7	SH	Von: AS Owschlag (7) Nach: AS Rendsburg/Büdelisdorf (8) Zählstelle: 1523 1107	36.700	6.129 (16,7%)	
1.762	646	B 13	BY	Von: Neuherberg Nach: AS A99-L2053 Zählstelle: 7735 9820	36.700	2.899 (7,9%)	
1.763	646	A 1	SH	Von: AS Eutin (15) Nach: AS Scharbeutz (16) Zählstelle: 1930 0139	36.700	2.239 (6,1%)	
1.764	646	B 27	BW	Von: B27/L1208 Tübingen Nach: B 27/L379 Anschl. K'furt Zählstelle: 7420 1119	36.700	2.092 (5,7%)	
1.765	646	A 395	NI	Von: AS BS-Stöckheim (3) Nach: AS Wolfenbüttel-Nord (4) Zählstelle: 3729 0421	36.700	1.652 (4,5%)	
1.766	647	A 45	HE	Von: AS Kleinostheim (45b) Nach: AS Mainhausen (46) Zählstelle: 5920 0836	36.600	5.453 (14,9%)	
1.767	647	A 33	NW	Von: AS Paderborn-Mönkeloh (28) Nach: AS Borchon (29) Zählstelle: 4318 2101	36.600	5.344 (14,6%)	
1.768	647	A 11	BB	Von: AS Wandlitz (14) Nach: AS Bernau-Nord (15) Zählstelle: 3347 1004	36.600	3.514 (9,6%)	

Nr	Rang	Straße	BL	Infos	DTV	SV (SV%)	BVWP
1.769	648	A 46	NW	Von: AS Neheim (62) Nach: AS Neheim-Süd (63) Zählstelle: 4513 2101	36.500	4.417 (12,1%)	
1.770	648	A 92	BY	Von: AS Altdorf (13) Nach: AS Landshut-Nord (14) Zählstelle: 7438 9014	36.500	4.198 (11,5%)	
1.771	648	A 92	BY	Von: AS Moosburg-Nord (11) Nach: AS Landshut-West (12) Zählstelle: 7538 9012	36.500	3.796 (10,4%)	
1.772	648	B 44	BW	Von: B 44 MA Waldhof (Papierwerke) Nach: AS Mannheim-Sandhofen (A 6) Zählstelle: 6416 1100	36.500	3.103 (8,5%)	
1.773	649	A 70	BY	Von: AS Gochsheim (8) Nach: AS Schonungen (9) Zählstelle: 5927 9105	36.400	5.351 (14,7%)	
1.774	649	A 72	SN	Von: AS Zwickau-West (10) Nach: AS Zwickau-Ost (11) Zählstelle: 5341 1001	36.400	4.768 (13,1%)	
1.775	649	A 24	SH	Von: AS Witzhave (5) Nach: AS Schwarzenbek/Grande (6) Zählstelle: 2428 0088	36.400	4.514 (12,4%)	
1.776	649	B 173	BY	Von: AS Breitengüßbach Süd Nach: AS Breitengüßbach Mitte Zählstelle: 6031 9113	36.400	3.604 (9,9%)	
1.777	649	A 92	BY	Von: AS Freising-Ost (8) Nach: AS Erding (9) Zählstelle: 7537 9010	36.400	3.458 (9,5%)	
1.778	649	B 36	BW	Von: B 36 / K 9758 MA Rheinau Renaniastras Nach: B 36 / L 542 MA Rheinau, Karlsplatz Zählstelle: 6517 1101	36.400	1.383 (3,8%)	
1.779	650	A 44	HE	Von: AK Kreuz Kassel-West (A 49) Nach: AD Dreieck Kassel-Süd (A 7) Zählstelle: 4722 0882	36.300	7.296 (20,1%)	
1.780	650	A 4	HE	Von: AS Wildeck-Obersuhl (35) Nach: AS Gerstungen (36) Zählstelle: 5026 0809	36.300	7.042 (19,4%)	WB 68KB
1.781	650	A 6	RP	Von: AS Waldmohr (10) Nach: AS Bruchmühlbach-Miesau (11) Zählstelle: 6610 7118	36.300	5.808 (16,0%)	WB 46KB
1.782	650	B 49	HE	Von: Knoten L 3285 Lahnau Nach: Knoten B 429 Wetzlar Zählstelle: 5417 0405	36.300	4.683 (12,9%)	VB 24KB
1.783	650	B 322	NI	Von: L 875 Nach: A 1 Delmenhorst-Ost (58) Zählstelle: 2918 0470	36.300	4.501 (12,4%)	
1.784	650	B 236	NW	Von: AS Hannöversche Str. Nach: AS Dortmund-Scharnhorst (L663n) Zählstelle: 4411 2106	36.300	2.505 (6,9%)	
1.785	651	A 3	BY	Von: AS Aicha vorm Wald (114) Nach: AS Passau-Nord (115) Zählstelle: 7346 9086	36.200	7.747 (21,4%)	

Nr	Rang	Straße	BL	Infos	DTV	SV (SV%)	BVWP
1.786	651	A 72	SN	Von: AD Dreieck Hochfranken (A 93) Nach: AS Pirk (5) Zählstelle: 5637 4109	36.200	5.502 (15,2%)	
1.787	651	A 81	BW	Von: AS Engen (39) Nach: AK Kreuz Hegau (A 98/ Anschluss B 33) Zählstelle: 8119 1038	36.200	3.475 (9,6%)	
1.788	651	B 43	HE	Von: AS Flughafen-Mitte Nach: AS Flughafen-Ost Zählstelle: 5917 0804	36.200	2.317 (6,4%)	
1.789	652	A 30	NW	Von: AS Ibbenbüren (11b) Nach: AS Laggenbeck (12) Zählstelle: 3712 2101	36.100	8.339 (23,1%)	
1.790	652	B 9	RP	Von: K 27 Nach: L 537 Zählstelle: 6716 7025	36.100	5.451 (15,1%)	
1.791	652	A 93	BY	Von: AS Schwandorf-Mitte (33) Nach: AS Schwandorf-Süd (34) Zählstelle: 6738 9001	36.100	4.513 (12,5%)	
1.792	652	B 49	HE	Von: Knoten L 3020 Nach: Garbenheim Knoten L 3285 Zählstelle: 5417 0404	36.100	3.357 (9,3%)	VB 24KB
1.793	652	B 429	HE	Von: AD Gießener Ring Nach: Lahnfelddreieck AS Heuchelheim/Gießen Zählstelle: 5417 0495	36.100	3.357 (9,3%)	
1.794	652	B 42	HE	Von: AS Weiterstadt (A 5) Nach: Darmstadt Zählstelle: 6117 0110	36.100	2.527 (7,0%)	
1.795	652	B 224	NW	Von: L 641 Essen Prosperstraße Nach: L 633 Horster Straße Zählstelle: 4407 2381	36.100	1.733 (4,8%)	
1.796	652	B 38	BW	Von: B 38 MA Am Exerzierplatz Nach: B 38 / K 9751 MA Vogelstang Zählstelle: 6417 1103	36.100	1.011 (2,8%)	
1.797	653	B 4	BY	Von: AS B 303 Nach: AS Greidlitz Zählstelle: 5731 9111	36.000	2.736 (7,6%)	
1.798	654	A 65	RP	Von: AS Rohrbach (19) Nach: AS Kandel-Nord (20) Zählstelle: 6815 0050	35.900	4.954 (13,8%)	
1.799	654	B 75	NI	Von: B 322 Nach: L 875 Zählstelle: 2918 0416	35.900	3.267 (9,1%)	
1.800	654	B 49	HE	Von: AD Gießener Ring Lahnfelddreieck Nach: AS Kleinlinden Zählstelle: 5417 0496	35.900	2.226 (6,2%)	
1.801	654	B 62n	NW	Von: B 62 -City Galerie Nach: B 54 -Siegen Mitte Zählstelle: 5114 2262	35.900	1.867 (5,2%)	
1.802	654	B 51	NW	Von: B 54 Nach: L 586 Zählstelle: 4011 2307	35.900	1.651 (4,6%)	VB 24KB

Nr	Rang	Straße	BL	Infos	DTV	SV (SV%)	BVWP
1.803	654	B 100	ST	Von: AS Halle/Peißen (A 14) Nach: OD-Grenze Halle Zählstelle: 4438 3071	35.900	1.651 (4,6%)	
1.804	655	A 81	BW	Von: AS Möckmühl (7) Nach: AS Neuenstadt (Kocher) (8) Zählstelle: 6722 1084	35.800	5.191 (14,5%)	
1.805	655	A 93	BY	Von: AS Bad Abbach (46) Nach: AS Hausen (48) Zählstelle: 7038 9039	35.800	3.437 (9,6%)	
1.806	655	B 2	SN	Von: B 2/B 95/B 186/S 72 b. Böhlen Nach: B 2 Zählstelle: 4740 4211	35.800	2.363 (6,6%)	
1.807	655	B 5	BE	Von: Gatower Straße Nach: Pichelsdorfer Straße Zählstelle: 3445 0015	35.800	1.969 (5,5%)	
1.808	656	A 30	NI	Von: AS Bissendorf (21) Nach: AS Gesmold (22) Zählstelle: 3715 0107	35.700	7.354 (20,6%)	
1.809	656	A 7	SH	Von: AS Warder (10) Nach: AS Bordesholm (11) Zählstelle: 1825 0908	35.700	6.819 (19,1%)	
1.810	656	A 52	NW	Von: AS Hostert (5) Nach: AS Mönchengladbach-Hardt (6) Zählstelle: 4703 2103	35.700	2.213 (6,2%)	
1.811	657	A 1	RP	Von: AS Föhren (128) Nach: AS Schweich (129) Zählstelle: 6106 7165	35.600	4.379 (12,3%)	
1.812	657	A 293	NI	Von: AS Oldenburg-Etzhorn Nach: AS Oldenburg-Nadorst (Nordtangente) Zählstelle: 2815 0163	35.600	1.388 (3,9%)	
1.813	658	A 7	SH	Von: AK Kreuz Rendsburg (A 210) Nach: AS Warder (10) Zählstelle: 1724 0909	35.500	6.639 (18,7%)	
1.814	658	A 13	BB	Von: AS Freiwalde (7) Nach: AS Duben (8) Zählstelle: 4048 1001	35.500	5.467 (15,4%)	WB 46KB
1.815	658	B 312	BW	Von: B 312/L 382 Reutlingen Nach: B 312/L 380 Abzweig Eningen Zählstelle: 7521 1111	35.500	1.882 (5,3%)	VB 02KK
1.816	659	A 14	ST	Von: AS Löbejün (13) Nach: AS Halle-Trotha (15) Zählstelle: 4337 7037	35.400	8.496 (24,0%)	
1.817	659	A 3	BY	Von: AS Laaber (96) Nach: AS Nittendorf (97) Zählstelle: 6937 9081	35.400	7.186 (20,3%)	
1.818	659	B 61	NW	Von: Übergang der A 30 auf die B 61 Nach: KP B 61 / L 772 Zählstelle: 3718 2266	35.400	6.089 (17,2%)	VB 04KB als A 30
1.819	659	A 6	RP	Von: AS Kaiserslautern-Ost (16b) Nach: AS Enkenbach-Alsenborn (17) Zählstelle: 6513 0127	35.400	5.770 (16,3%)	WB 46KB

Nr	Rang	Straße	BL	Infos	DTV	SV (SV%)	BVWP
1.820	659	A 10	BB	Von: AS Phöben (23) Nach: AS Leest (24) Zählstelle: 3543 1002	35.400	5.487 (15,5%)	
1.821	659	A 24	SH	Von: AS Hornbek (8) Nach: AS Zarrentin (9) Zählstelle: 2430 1110	35.400	5.310 (15,0%)	
1.822	659	A 24	MV	Von: AS Zarrentin (9) Nach: AS Wittenburg (10) Zählstelle: 2431 0004	35.400	5.027 (14,2%)	
1.823	659	A 33	NW	Von: AS Stukenbrock-Senne (23) Nach: AS Paderborn-Sennelager (24) Zählstelle: 4118 5111	35.400	5.027 (14,2%)	
1.824	659	A 52	NW	Von: AS Gelsenkirchen-Scholven (43) Nach: AS Gelsenkirchen-Hassel (44) Zählstelle: 4308 2231	35.400	4.390 (12,4%)	
1.825	659	A 65	RP	Von: AS Neustadt/Weinstr.-Nord (12) Nach: AS Neustadt/Weinstr.-Süd (13) Zählstelle: 6615 0102	35.400	3.257 (9,2%)	
1.826	659	A 114	BE	Von: AS Schönerlinder Straße (2) Nach: AS Bucher Straße (3) Zählstelle: 3346 0076	35.400	1.805 (5,1%)	
1.827	660	A 14	ST	Von: AS Halle-Tornau (16) Nach: AS Halle/Peißen (17) Zählstelle: 4438 7034	35.300	8.543 (24,2%)	VB 46KB
1.828	660	A 14	ST	Von: AS Halle-Trotha (15) Nach: AS Halle-Tornau (16) Zählstelle: 4437 7035	35.300	8.366 (23,7%)	VB 46KB
1.829	660	A 52	NW	Von: AS Gelsenkirchen-Buer-West (42) Nach: AS Gelsenkirchen-Scholven (43) Zählstelle: 4408 2376	35.300	4.448 (12,6%)	
1.830	660	B 9	RP	Von: L 522 Nach: K 4 Zählstelle: 6416 0367	35.300	3.742 (10,6%)	
1.831	660	B 9	RP	Von: K 30 Nach: K 1 Zählstelle: 6616 7010	35.300	3.530 (10,0%)	
1.832	660	B 313	BW	Von: B297/B313 Nürtingen Nach: B313/K1220 Abzw. Zizishausen Zählstelle: 7321 1108	35.300	2.542 (7,2%)	VB 24KB
1.833	660	B 4	BY	Von: Nürnberg-Fischbach Nach: Nürnberg Zählstelle: 6532 9122	35.300	1.024 (2,9%)	
1.834	661	A 44	NW	Von: AS Geseke (59) Nach: AS Büren (60) Zählstelle: 4417 2101	35.200	6.547 (18,6%)	WB 46BB
1.835	661	A 14	SN	Von: AS Grimma (31) Nach: AS Mutzschen (32) Zählstelle: 4742 1000	35.200	5.562 (15,8%)	
1.836	661	A 4	SN	Von: AS Ohorn (86) Nach: AS Burkau (87) Zählstelle: 4850 1001	35.200	4.893 (13,9%)	

Nr	Rang	Straße	BL	Infos	DTV	SV (SV%)	BVWP
1.837	661	A 8	SL	Von: AS Dillingen-Süd (10) Nach: AS Saarlouis-Steinrausch (11) Zählstelle: 6606 0151	35.200	4.259 (12,1%)	
1.838	661	A 485	HE	Von: AS Gießener Nordkreuz (1) Nach: AS Gießen-Wieseck (2) Zählstelle: 5318 0977	35.200	4.224 (12,0%)	
1.839	661	A 46	NW	Von: AS Neheim-Süd (63) Nach: AS Hüsten (64) Zählstelle: 4513 2102	35.200	4.118 (11,7%)	
1.840	661	B 9	RP	Von: L 533 Nach: L 532 Zählstelle: 6516 0954	35.200	3.098 (8,8%)	
1.841	661	B 1	BB	Von: Dahlwitz-Hoppeg, L 339 Nach: Landesgrenze Zählstelle: 3447 2001	35.200	1.830 (5,2%)	
1.842	662	A 72	SN	Von: AS Plauen-Süd (6) Nach: AS Plauen-Ost (7) Zählstelle: 5539 1000	35.100	5.405 (15,4%)	
1.843	662	B 469	BY	Von: N AS B26 Nach: AS/Obernburg N AS B26, AS BAB A3 Zählstelle: 6020 9206	35.100	3.791 (10,8%)	
1.844	662	A 1	SH	Von: AS Scharbeutz (16) Nach: AS Pansdorf (17) Zählstelle: 1930 0135	35.100	2.071 (5,9%)	
1.845	662	B 42	HE	Von: AS L 3036 Nach: AS B 260 Zählstelle: 5914 0120	35.100	1.474 (4,2%)	
1.846	663	A 3	BY	Von: AS Parsberg (94) Nach: AS Beratzhausen (95) Zählstelle: 6837 9069	35.000	7.735 (22,1%)	
1.847	663	A 93	BY	Von: AS Weiden-Frauenricht (24) Nach: AS Weiden-Süd (25) Zählstelle: 6338 9105	35.000	4.375 (12,5%)	
1.848	663	B 3	HE	Von: AS Cölbe Nach: AS Göttingen Zählstelle: 5118 0640	35.000	3.955 (11,3%)	
1.849	663	A 52	NW	Von: AS Marl-Brassert (47) Nach: AS Marl-Zentrum (48) Zählstelle: 4308 2153	35.000	3.605 (10,3%)	
1.850	663	B 9	RP	Von: K 65 Nach: L 121 Zählstelle: 5510 0011	35.000	3.010 (8,6%)	
1.851	663	B 19	BY	Von: BAB A7 Nach: AS Wuerzburg/Estenfeld (A 7) Zählstelle: 6126 9101	35.000	2.940 (8,4%)	
1.852	664	A 30	NW	Von: AS Rheine-Kanalhafen (9) Nach: AS Hörstel (10) Zählstelle: 3711 2100	34.900	8.306 (23,8%)	
1.853	664	A 3	BY	Von: AS Beratzhausen (95) Nach: AS Laaber (96) Zählstelle: 6837 9070	34.900	7.643 (21,9%)	

Nr	Rang	Straße	BL	Infos	DTV	SV (SV%)	BVWP
1.854	664	A 7	SH	Von: AS Schleswig/Jagel (6) Nach: AS Owschlag (7) Zählstelle: 1523 0912	34.900	5.828 (16,7%)	
1.855	664	A 24	SH	Von: AS Talkau (7) Nach: AS Hornbek (8) Zählstelle: 2429 0090	34.900	5.514 (15,8%)	
1.856	664	A 8	SL	Von: AS Einöd (30) Nach: AS Zweibrücken-Ernstweiler (31) Zählstelle: 6709 0131	34.900	3.420 (9,8%)	
1.857	664	B 5	BE	Von: Landsberger Allee Nach: Landesgrenze Zählstelle: 3447 0019	34.900	1.501 (4,3%)	
1.858	665	A 14	ST	Von: AS Könnern (12) Nach: AS Löbejün (13) Zählstelle: 4336 7038	34.800	9.187 (26,4%)	
1.859	665	A 14	ST	Von: AS Schönebeck (7) Nach: AS Calbe (8) Zählstelle: 4036 7043	34.800	8.561 (24,6%)	
1.860	665	A 7	SH	Von: AS Bordesholm (11) Nach: AD Dreieck Bordesholm (A 215) Zählstelle: 1825 0907	34.800	6.508 (18,7%)	VB 46KB
1.861	665	A 13	BB	Von: AS Duben (8) Nach: AS Lübbenau (9) Zählstelle: 4149 1001	34.800	4.837 (13,9%)	WB 46KB
1.862	665	A 96	BY	Von: AK Kreuz Memmingen (A 7) Nach: AS Memmingen-Nord (13) Zählstelle: 8026 9002	34.800	4.594 (13,2%)	
1.863	665	B 66	NW	Von: B66/L787 (Hillegosser Str.) Nach: AS Bielefeld-Zentrum (A2/B66) Zählstelle: 4017 5337	34.800	3.480 (10,0%)	
1.864	665	A 270	HB	Von: AS Ihletal (8) Nach: Anschluss B 74 (9) Zählstelle: 2818 0243	34.800	1.357 (3,9%)	
1.865	666	A 14	ST	Von: AS Plötzkau (11) Nach: AS Könnern (12) Zählstelle: 4236 3832	34.700	8.432 (24,3%)	
1.866	666	A 4	TH	Von: AS Gera-Langenberg (58a) Nach: AS Gera-Leumnitz (59) Zählstelle: 5038 0002	34.700	6.281 (18,1%)	
1.867	666	A 6	RP	Von: AS Enkenbach-Alsenborn (17) Nach: AS Wattenheim (18) Zählstelle: 6414 8607	34.700	6.003 (17,3%)	WB 46KB
1.868	666	A 8	SL	Von: AS Saarlouis-Steinrausch (11) Nach: AS Nalbach (12) Zählstelle: 6606 0324	34.700	4.164 (12,0%)	
1.869	666	A 565	NW	Von: AS Meckenheim-Nord (10) Nach: AS Meckenheim-Merl (11) Zählstelle: 5308 5013	34.700	3.088 (8,9%)	
1.870	666	B 26	HE	Von: Dieburg West Nach: B 45 Zählstelle: 6119 0119	34.700	2.394 (6,9%)	

Nr	Rang	Straße	BL	Infos	DTV	SV (SV%)	BVWP
1.871	667	A 8	SL	Von: AS Heusweiler (16) Nach: AK Kreuz Saarbrücken (A 1) Zählstelle: 6607 0145	34.600	4.152 (12,0%)	
1.872	667	A 620	SL	Von: AS Wadgassen (5) Nach: AS Völklingen-Wehrden (7) Zählstelle: 6706 0124	34.600	3.702 (10,7%)	
1.873	667	B 27	BW	Von: AS Heilbronn/Neckarsulm (A 6) Nach: B27/L1095 bei Neckarsulm Zählstelle: 6821 1102	34.600	2.180 (6,3%)	WB* 24KB
1.874	667	A 7	BY	Von: AS Kempten (134) Nach: AS Betzigau (135) Zählstelle: 8228 9095	34.600	1.938 (5,6%)	
1.875	667	A 623	SL	Von: AS Sulzbach-Altenwald (2) Nach: AS Sulzbach (3) Zählstelle: 6608 0544	34.600	1.695 (4,9%)	
1.876	667	B 4	BY	Von: Nürnberg-Buch Nach: AS 84 Tennenlohe (A 3) Zählstelle: 6432 9123	34.600	1.349 (3,9%)	
1.877	668	A 61	NW	Von: AS Kaldenkirchen-Süd (3) Nach: AS Breyell (4) Zählstelle: 4603 2105	34.500	6.245 (18,1%)	WB 46BB
1.878	668	A 4	SN	Von: AS Glauchau-West (63) Nach: AS Glauchau-Ost (64) Zählstelle: 5141 1001	34.500	5.244 (15,2%)	
1.879	668	A 45	BY	Von: AS Alzenau (44) Nach: AS Karlstein (45a) Zählstelle: 5920 9050	34.500	5.244 (15,2%)	
1.880	668	B 6n	HB	Von: Kattenturmer Heerstraße Nach: Habenhauser Brückenstraße Zählstelle: 2918 0292	34.500	3.519 (10,2%)	
1.881	668	A 63	RP	Von: AS Biebelnheim (7) Nach: AK Kreuz Alzey (A 61) Zählstelle: 6214 7100	34.500	3.416 (9,9%)	
1.882	668	B 189	ST	Von: OE Magdeburg Nach: AS Magdeburg-Zentrum (A 2) Zählstelle: 3835 5060	34.500	1.622 (4,7%)	
1.883	669	A 1	RP	Von: AS Schweich (129) Nach: AD Dreieck Moseltal (Tkn A 602) Zählstelle: 6106 0165	34.400	4.266 (12,4%)	
1.884	669	A 352	NI	Von: AS Engelbostel (4) Nach: AD Dreieck Hannover-West (A 2) Zählstelle: 3524 0122	34.400	4.128 (12,0%)	
1.885	669	A 11	BB	Von: AS Lanke (13) Nach: AS Wandlitz (14) Zählstelle: 3247 1001	34.400	3.440 (10,0%)	
1.886	670	B 65	NI	Von: B 65 Waldhausen Nach: Zählstelle: 3624 0423	34.300	3.259 (9,5%)	
1.887	670	A 524	NW	Von: AS Duisburg-Rahm (L 60) Nach: AS Lintorf (K 35) Zählstelle: 4606 2102	34.300	2.710 (7,9%)	

Nr	Rang	Straße	BL	Infos	DTV	SV (SV%)	BVWP
1.888	670	B 10	BW	Von: B 10 AS. Plochingen/Hafen Nach: B 10 AS. Nassachtal Zählstelle: 7222 1103	34.300	2.573 (7,5%)	
1.889	670	B 291	BW	Von: B 291 Walldorf BAB Anschluss Nach: B 291 / L 598 / L 723 Walldorf-Süd Zählstelle: 6617 1135	34.300	1.887 (5,5%)	
1.890	670	B 54	NW	Von: AS Dortmund-Süd (A 45) Nach: L 661 Zillestraße Zählstelle: 4510 2315	34.300	823 (2,4%)	
1.891	671	A 4	SN	Von: AS Salzenforst (88b) Nach: AS Bautzen-West (89) Zählstelle: 4852 1001	34.200	4.993 (14,6%)	
1.892	671	A 33	NW	Von: AK Kreuz Bielefeld (A 2) Nach: AS Schloß Holte-Stukenbrock (22) Zählstelle: 4017 2105	34.200	4.583 (13,4%)	
1.893	671	A 65	RP	Von: AS Neustadt/Weinstr.-Süd (13) Nach: AS Edenkoben (14) Zählstelle: 6714 8126	34.200	3.352 (9,8%)	
1.894	671	B 404	SH	Von: Emd. L 318 Nach: OD Kiel Zählstelle: 1726 0227	34.200	1.984 (5,8%)	VB 24KB als A 21
1.895	671	B 227	NW	Von: K 5 Nach: L 925 Zählstelle: 4508 2202	34.200	1.094 (3,2%)	
1.896	672	A 4	HE	Von: AS Friedewald (33) Nach: AS Wildeck-Hönebach (34) Zählstelle: 5025 0884	34.100	6.138 (18,0%)	WB 68KB
1.897	672	A 31	NW	Von: AS Reken (35) Nach: AS Lembeck (36) Zählstelle: 4207 2151	34.100	4.740 (13,9%)	
1.898	672	B 45	HE	Von: AS Hanau Nach: AS Rodgau-Hainhausen Zählstelle: 5919 0947	34.100	2.694 (7,9%)	
1.899	673	A 3	BY	Von: AS Metten (109) Nach: AK Kreuz Deggendorf (A 92) Zählstelle: 7143 9093	34.000	7.480 (22,0%)	
1.900	673	A 30	NI	Von: AS Melle-Ost (24) Nach: AS Riemsloh (25) Zählstelle: 3816 0110	34.000	7.344 (21,6%)	
1.901	673	A 30	NW	Von: Anschluss B 61 (34) Nach: AK Kreuz Bad Oeynhausen (A 2) Zählstelle: 3719 2103	34.000	7.242 (21,3%)	
1.902	673	A 44	NW	Von: AS Büren (60) Nach: AK Kreuz Wünnenberg-Haaren (A 33) Zählstelle: 4417 2100	34.000	6.154 (18,1%)	WB 46BB
1.903	673	A 352	NI	Von: AS Hannover-Flughafen (3) Nach: AS Engelbostel (4) Zählstelle: 3524 0123	34.000	4.284 (12,6%)	
1.904	673	A 93	BY	Von: AS Altstadt a.d. Waldnaab (21b) Nach: AS Weiden-Nord (22) Zählstelle: 6238 9102	34.000	4.012 (11,8%)	

Nr	Rang	Straße	BL	Infos	DTV	SV (SV%)	BVWP
1.905	673	B 45	HE	Von: Anschluß L2310 Nach: AS Hanau Zählstelle: 5919 0313	34.000	2.720 (8,0%)	
1.906	673	B 295	BW	Von: AS Stuttgart-Feuerbach (A 81) Nach: OD-Grenze Stuttgart Zählstelle: 7120 1106	34.000	2.278 (6,7%)	
1.907	673	A 623	SL	Von: AS SB-Herrensohr (5) Nach: AS SB-Ludwigsberg (7) Zählstelle: 6708 0245	34.000	1.632 (4,8%)	
1.908	674	A 14	ST	Von: AS Magdeburg-Sudenburg (5) Nach: AS Magdeburg-Reform (6) Zählstelle: 3935 7045	33.900	7.831 (23,1%)	
1.909	674	A 623	SL	Von: AS Sulzbach (3) Nach: AS SB-Dudweiler (4) Zählstelle: 6708 0246	33.900	1.729 (5,1%)	
1.910	674	B 68	NW	Von: K9 Stadt Bielefeld Nach: B61 (Auffahrt OWD) Zählstelle: 4016 2350	33.900	1.695 (5,0%)	
1.911	675	A 40	NW	Von: AS Wachtendonk (4) Nach: AS Kempen (5) Zählstelle: 4504 2103	33.800	8.822 (26,1%)	
1.912	675	A 10	BB	Von: AS Rüdersdorf (5) Nach: AS Erkner (6) Zählstelle: 3548 3602	33.800	5.780 (17,1%)	
1.913	675	A 28	NI	Von: AS Neuenkrüge (9) Nach: AS Oldenburg-Wechloy (10) Zählstelle: 2814 0106	33.800	3.448 (10,2%)	
1.914	675	A 215	SH	Von: AK Kreuz Kiel-West (A 210) Nach: AS Blumenthal Zählstelle: 1726 1104	33.800	1.690 (5,0%)	
1.915	676	A 70	BY	Von: AS Viereth-Trunstadt (13) Nach: AS Bamberg-Hafen (14) Zählstelle: 6030 9002	33.700	4.583 (13,6%)	
1.916	676	A 565	NW	Von: AS Meckenheim-Merl (11) Nach: AK Kreuz Meckenheim (A 61) Zählstelle: 5308 2103	33.700	3.100 (9,2%)	
1.917	676	A 92	BY	Von: AS Plattling-Nord (23) Nach: AK Kreuz Deggendorf (A 3) Zählstelle: 7143 9004	33.700	2.730 (8,1%)	
1.918	676	B 31	BW	Von: B31 Tunnel Ganterknoten Freiburg Nach: B31/L126/L127 AS Kirchzarten Zählstelle: 8013 1100	33.700	2.629 (7,8%)	VB 02KK
1.919	676	B 9	RP	Von: Andernach-Ko Nach: Andernach-Bn Zählstelle: 5510 0001	33.700	1.988 (5,9%)	
1.920	676	A 562	NW	Von: AS Bonn-Bad Godesberg (1) Nach: AS Bonn-Rheinaue (2) Zählstelle: 5208 2110	33.700	977 (2,9%)	
1.921	677	A 33	NW	Von: AS Paderborn-Zentrum (27) Nach: AS Paderborn-Mönkeloh (28) Zählstelle: 4318 2102	33.600	5.174 (15,4%)	

Nr	Rang	Straße	BL	Infos	DTV	SV (SV%)	BVWP
1.922	677	A 4	NW	Von: AS Gummersbach (25) Nach: AS Reichshof/Bergneustadt (26) Zählstelle: 5011 2101	33.600	4.536 (13,5%)	
1.923	677	B 486	HE	Von: AS Langen/Mörfelden (A 5) Nach: Langen K168 Zählstelle: 6017 0221	33.600	2.621 (7,8%)	VB 24KK
1.924	678	A 40	NW	Von: AS Wankum (3) Nach: AS Wachtendonk (4) Zählstelle: 4603 5018	33.500	9.112 (27,2%)	
1.925	678	A 30	NW	Von: AS Rheine (8) Nach: AS Rheine-Kanalhafen (9) Zählstelle: 3611 2100	33.500	8.375 (25,0%)	
1.926	678	A 4	TH	Von: AS Ronneburg (60) Nach: AS Schmölln (61) Zählstelle: 5139 4303	33.500	6.935 (20,7%)	VB 46KB
1.927	678	A 93	BY	Von: AS Wernberg-Köblitz (27) Nach: AS Pfreimd (29) Zählstelle: 6438 9001	33.500	5.360 (16,0%)	
1.928	678	A 39	NI	Von: AS Wolfsburg-West (3) Nach: AS Fallersleben (4) Zählstelle: 3530 0322	33.500	2.144 (6,4%)	
1.929	678	B 28	BW	Von: B28 Kehl Europabrücke Nach: B28/B36 Kehl Ost Zählstelle: 7412 1100	33.500	2.111 (6,3%)	
1.930	678	A 59	NW	Von: AS Duisburg-Buchholz (14) Nach: AS Duisburg-Großenbaum (15) Zählstelle: 4606 2105	33.500	1.642 (4,9%)	
1.931	679	A 30	NW	Von: AS Rheine-Nord (7) Nach: AS Rheine (8) Zählstelle: 3610 2100	33.400	8.250 (24,7%)	
1.932	679	A 96	BY	Von: AS Aitrach (11) Nach: AK Kreuz Memmingen (A 7) Zählstelle: 8026 9001	33.400	4.442 (13,3%)	
1.933	679	A 31	NW	Von: AS Borken (34) Nach: AS Reken (35) Zählstelle: 4107 2150	33.400	4.041 (12,1%)	
1.934	679	B 65	NI	Von: B 65 Anderten Nach: Zählstelle: 3625 0422	33.400	3.273 (9,8%)	
1.935	679	B 49	HE	Von: Knoten B 277 Nach: Dalheim Kreuzung L 3053 Zählstelle: 5416 0705	33.400	3.039 (9,1%)	VB 24KB
1.936	679	B 26	HE	Von: L 3104 Nach: B 38 Zählstelle: 6118 0518	33.400	2.171 (6,5%)	
1.937	680	A 14	ST	Von: AS Staßfurt (9) Nach: AS Bernburg (10) Zählstelle: 4136 7041	33.300	8.392 (25,2%)	
1.938	680	A 14	SN	Von: AS Mutzschen (32) Nach: AS Leisnig (33) Zählstelle: 4743 1000	33.300	5.561 (16,7%)	

Nr	Rang	Straße	BL	Infos	DTV	SV (SV%)	BVWP
1.939	680	A 65	RP	Von: AS Edenkoben (14) Nach: AS Landau-Nord (15) Zählstelle: 6714 8127	33.300	3.363 (10,1%)	
1.940	680	B 27	BW	Von: B 27/B463 Balingen/Süd Nach: B 27/B463 Bisingen Zählstelle: 7619 1100	33.300	2.697 (8,1%)	WB* 02KK
1.941	680	B 10	BW	Von: B10 Karlsruhe-Durlach Nach: B3/B10 Karlsruhe-Durlach Zählstelle: 6916 1101	33.300	1.765 (5,3%)	VB 02KK
1.942	681	B 77	SH	Von: AS B 202 Nach: Emd. L 47 Tunnel Zählstelle: 1723 0103	33.200	2.025 (6,1%)	
1.943	681	B 21	BY	Von: Bad Reichenhall-Nord Nach: Weisbach Zählstelle: 8243 9123	33.200	1.726 (5,2%)	WB 02KK
1.944	682	A 3	BY	Von: AS Velburg (93) Nach: AS Parsberg (94) Zählstelle: 6836 9001	33.100	7.712 (23,3%)	
1.945	682	A 61	NW	Von: AS Kaldenkirchen (2) Nach: AS Kaldenkirchen-Süd (3) Zählstelle: 4603 2104	33.100	6.521 (19,7%)	WB 46BB
1.946	682	A 6	SL	Von: AS Homburg (9) Nach: AS Waldmohr (10) Zählstelle: 6609 0104	33.100	3.972 (12,0%)	
1.947	682	B 471	BY	Von: Emmering N Nach: AS L2345(Esting) Zählstelle: 7833 9104	33.100	2.152 (6,5%)	WB 24KK
1.948	683	B 9	RP	Von: B 35 nördl. Germersheim Nach: L 550 Zählstelle: 6716 0028	33.000	5.511 (16,7%)	
1.949	683	A 33	NW	Von: AS Schloß Holte-Stukenbrock (22) Nach: AS Stukenbrock-Senne (23) Zählstelle: 4117 2100	33.000	4.653 (14,1%)	
1.950	683	A 93	BY	Von: AS Weiden-Süd (25) Nach: AS Luhe-Wildenau (26) Zählstelle: 6338 9001	33.000	3.993 (12,1%)	
1.951	683	A 8	BY	Von: AS München-Langwied (80) Nach: AK Kreuz München-West (A 99) Zählstelle: 7834 9141	33.000	1.848 (5,6%)	
1.952	683	A 650	RP	Von: AS Maxdorf (4) Nach: AK Kreuz Ludwigshafen (A 61) Zählstelle: 6515 0098	33.000	1.122 (3,4%)	
1.953	684	A 14	ST	Von: AS Bernburg (10) Nach: AS Plötzkau (11) Zählstelle: 4236 7040	32.900	8.390 (25,5%)	
1.954	684	A 49	HE	Von: AK Kreuz Kassel-Mitte (A 7) Nach: AS Kassel-Industriepark (3) Zählstelle: 4723 0943	32.900	4.573 (13,9%)	
1.955	684	B 322	NI	Von: B 75 Nach: Landesgrenze Bremen Zählstelle: 2918 0460	32.900	4.343 (13,2%)	

Nr	Rang	Straße	BL	Infos	DTV	SV (SV%)	BVWP
1.956	684	A 5	BW	Von: AS Weil am Rhein/Hünigen (69) Nach: Grenzübergang Weil am Rhein Zählstelle: 8411 1099	32.900	3.158 (9,6%)	WB 46BB
1.957	684	A 7	BY	Von: AS Memmingen-Süd (129) Nach: AS Woringen (130) Zählstelle: 8027 9091	32.900	2.797 (8,5%)	
1.958	684	A 516	NW	Von: AK Kreuz Oberhausen (A 2) Nach: AS Oberhausen-Sterkrade (B 223) Zählstelle: 4407 2102	32.900	1.711 (5,2%)	
1.959	684	B 8	HE	Von: Knoten B 49 Nach: OA Limburg Zählstelle: 5614 0115	32.900	1.612 (4,9%)	VB 02KK
1.960	684	A 270	HB	Von: AS Bremen-Vegesack-Mitte (4) Nach: AS Bremen-Vegesack-Hafen (5) Zählstelle: 2817 0250	32.900	1.152 (3,5%)	
1.961	684	B 535	BW	Von: B 535/L 600 Oftersheim (NK 84) Nach: B535/L600 AS HD/Schwetzingen (NK 83) Zählstelle: 6617 1211	32.900	1.086 (3,3%)	VB 04KK
1.962	685	A 4	TH	Von: AS Schmölln (61) Nach: AS Meerane (62) Zählstelle: 5140 0000	32.800	6.363 (19,4%)	
1.963	685	A 45	HE	Von: AK Gambacher Kreuz (A 5) Nach: AS Münzenberg (36) Zählstelle: 5518 6844	32.800	5.543 (16,9%)	
1.964	685	A 17	SN	Von: AS Dresden-Gorbitz (2) Nach: AS Dresden-Südvorstadt (3) Zählstelle: 4947 1002	32.800	4.002 (12,2%)	
1.965	685	A 39	NI	Von: AS Salzgitter-Thiede (16) Nach: AS Salzgitter-Lebenstedt-Nord (17) Zählstelle: 3828 0474	32.800	3.050 (9,3%)	
1.966	685	A 100	BE	Von: AD Dreieck Neukölln (A 113) Nach: AS Grenzallee (Provisorium) (26) Zählstelle: 3546 0090	32.800	2.099 (6,4%)	
1.967	685	B 40	HE	Von: AS Frankfurt-Sindlingen Nach: AS Schwanheimer Knoten Zählstelle: 5917 0800	32.800	1.738 (5,3%)	
1.968	685	B 42	RP	Von: Pfaffendorf Nach: Pfaffendorf, Kölner Straße Zählstelle: 5611 0033	32.800	1.214 (3,7%)	
1.969	686	A 3	BY	Von: AS Neumarkt/OPf. (92) Nach: AS Velburg (93) Zählstelle: 6634 9051	32.700	7.783 (23,8%)	
1.970	686	A 3	BY	Von: AS Straubing (106) Nach: AS Bogen (107) Zählstelle: 7041 9090	32.700	7.358 (22,5%)	
1.971	686	A 3	BY	Von: AS Passau-Süd (117) Nach: AS Pocking (118) Zählstelle: 7546 9084	32.700	7.358 (22,5%)	
1.972	686	A 96	BY	Von: AS Lindau (2) Nach: AS Sigmarszell (3) Zählstelle: 8424 9001	32.700	3.434 (10,5%)	

Nr	Rang	Straße	BL	Infos	DTV	SV (SV%)	BVWP
1.973	686	A 93	BY	Von: AS Hausen (48) Nach: AS Abensberg (49) Zählstelle: 7138 9038	32.700	3.270 (10,0%)	
1.974	686	B 61	NW	Von: L782 Nach: K37 Kreis Gütersloh Zählstelle: 4016 2334	32.700	2.191 (6,7%)	
1.975	687	A 30	NI	Von: AS Riemsloh (25) Nach: AS Bruchmühlen (26) Zählstelle: 3716 0111	32.600	7.205 (22,1%)	
1.976	687	A 4	NW	Von: Grenzübergang Vetschau (1) Nach: AS Aachen-Laurensberg (2) Zählstelle: 5102 5072	32.600	6.846 (21,0%)	
1.977	687	A 4	SN	Von: AS Uhyst a.T. (88a) Nach: AS Salzenforst (88b) Zählstelle: 4751 1000	32.600	4.564 (14,0%)	
1.978	687	A 92	BY	Von: AS Landshut-West (12) Nach: AS Altdorf (13) Zählstelle: 7438 9013	32.600	3.521 (10,8%)	
1.979	687	A 623	SL	Von: AS Sulzbach (3) Nach: AS Sulzbach (3) Zählstelle: 6608 0532	32.600	1.597 (4,9%)	
1.980	687	B 535	BW	Von: B 535/L 600a HD Kirchheim, Grasweg Nach: B 535 / L 598 HD Kirchheim, Sandhäuser Zählstelle: 6617 1133	32.600	1.434 (4,4%)	
1.981	687	B 225	NW	Von: K 22 Westring Nach: AS Recklinghausen-Herten (A 43) Zählstelle: 4309 2342	32.600	652 (2,0%)	
1.982	688	B 9	RP	Von: A 65 AS Dreieck Ludwigshafen-Süd (5) Nach: L 530 Zählstelle: 6516 8099	32.500	3.673 (11,3%)	
1.983	688	B 469	BY	Von: S AS St3115 Nach: Obernburg S AS St3115 in Ri Aschaffenburg Zählstelle: 6020 9208	32.500	2.340 (7,2%)	
1.984	688	B 8	BY	Von: Wuerzburg Nach: AS Rottendorf (A 3) Zählstelle: 6226 9103	32.500	1.755 (5,4%)	
1.985	688	B 68	NW	Von: AS Bielefeld-Sennestadt (A 2) Nach: Brackweder Straße Zählstelle: 4017 2484	32.500	1.755 (5,4%)	
1.986	689	A 7	SH	Von: AS Schleswig/Schuby (5) Nach: AS Schleswig/Jagel (6) Zählstelle: 1423 0917	32.400	5.638 (17,4%)	
1.987	689	A 33	NW	Von: AS Borchten-Etteln (30) Nach: AK Kreuz Wünnenberg-Haaren (A 44) Zählstelle: 4418 2102	32.400	5.411 (16,7%)	
1.988	689	A 1	NW	Von: AS Euskirchen (110) Nach: AS Wißkirchen (111) Zählstelle: 5306 2101	32.400	4.828 (14,9%)	
1.989	689	A 1	RP	Von: AS Salmthal (127) Nach: AS Föhren (128) Zählstelle: 6107 7164	32.400	4.115 (12,7%)	

Nr	Rang	Straße	BL	Infos	DTV	SV (SV%)	BVWP
1.990	689	A 92	BY	Von: AS Landshut/Essenbach (15) Nach: AS Wörth a.d. Isar (16) Zählstelle: 7339 9016	32.400	3.629 (11,2%)	
1.991	689	B 5	BE	Von: Wandalallee Nach: Theodor-Heuss-Platz Zählstelle: 3445 0018	32.400	1.296 (4,0%)	
1.992	690	A 12	BB	Von: Behelfs-AS Briesen (6) Nach: AS Müllrose (7) Zählstelle: 3651 1002	32.300	6.945 (21,5%)	WB 46BB
1.993	690	A 45	HE	Von: AS Florstadt (38) Nach: AS Altenstadt (39) Zählstelle: 5719 0904	32.300	5.265 (16,3%)	
1.994	690	A 7	BY	Von: AS Bad Grönenbach (131) Nach: AS Dietmannsried (132) Zählstelle: 8127 9092	32.300	2.455 (7,6%)	
1.995	690	A 39	NI	Von: AS Sandkamp (2) Nach: AS Wolfsburg-West (3) Zählstelle: 3530 0320	32.300	2.164 (6,7%)	
1.996	691	A 12	BB	Von: AS Storkow (3) Nach: AS Fürstenwalde-West (4) Zählstelle: 3650 3608	32.200	8.436 (26,2%)	WB 46BB
1.997	691	B 61	NW	Von: KP B 61 / B 61 Nach: KP B 61 / L 546 Zählstelle: 3718 2269	32.200	6.086 (18,9%)	VB 04KB als A 30
1.998	691	A 72	BY	Von: AS Hof-Töpen (3) Nach: AD Dreieck Hochfranken (A 93) Zählstelle: 5637 9002	32.200	5.925 (18,4%)	
1.999	691	A 10	BB	Von: AS Berlin-Spandau (26) Nach: AS Brieselang (27) Zählstelle: 3443 1001	32.200	4.927 (15,3%)	
2.000	691	A 52	NW	Von: AS Gelsenkirchen-Hassel (44) Nach: AS Dorsten-Ost (45) Zählstelle: 4308 2155	32.200	4.476 (13,9%)	
2.001	691	A 13	SN	Von: AS Thiedorf (20) Nach: AS Radeburg (21) Zählstelle: 4748 1000	32.200	4.379 (13,6%)	
2.002	691	B 61	NW	Von: B513 Nach: L782 Zählstelle: 4016 2333	32.200	2.157 (6,7%)	
2.003	691	B 43	HE	Von: AK Frankfurter Nach: Kreuz AS F-Süd (A 3) Zählstelle: 5917 0806	32.200	1.707 (5,3%)	
2.004	692	B 9	RP	Von: AS L 539 Nach: L 539 Zählstelle: 6716 0030	32.100	4.526 (14,1%)	
2.005	692	A 81	BW	Von: AS Geisingen (38) Nach: AS Engen (39) Zählstelle: 8118 1038	32.100	3.659 (11,4%)	
2.006	692	B 173	BY	Von: AK Bamberg (A 70/A 73) Nach: AS Breitengüßbach Süd Zählstelle: 6031 9100	32.100	3.499 (10,9%)	

Nr	Rang	Straße	BL	Infos	DTV	SV (SV%)	BVWP
2.007	692	A 7	BY	Von: AS Dietmannsried (132) Nach: AS Kempten-Leubas (133) Zählstelle: 8227 9093	32.100	2.408 (7,5%)	
2.008	693	A 30	NI	Von: AS Salzbergen (6) Nach: AS Rheine-Nord (7) Zählstelle: 3610 0106	32.000	- (-)	
2.009	693	B 75	SH	Von: AS Lübeck-Siems Nach: K 20 Travemünde Zählstelle: 2030 0203	32.000	3.552 (11,1%)	
2.010	693	A 7	BY	Von: AS Betzigau (135) Nach: AD Dreieck Allgäu (A 980) Zählstelle: 8228 9096	32.000	2.016 (6,3%)	
2.011	693	B 54	HE	Von: Kreuzung Limburg Nach: AS Limburg-Nord (A 3) Zählstelle: 5614 0108	32.000	1.952 (6,1%)	
2.012	693	A 92	BY	Von: AK Kreuz Deggendorf (A 3) Nach: AS Deggendorf-Mitte (25) Zählstelle: 7143 9005	32.000	1.472 (4,6%)	
2.013	693	B 36	BW	Von: B36/L604/K3580 Eggenstein Nach: B36/L559 Forschungszentrum Zählstelle: 6916 1112	32.000	1.248 (3,9%)	
2.014	694	A 445	NW	Von: AK Kreuz Werl (A 44) Nach: AS Wickede (Ruhr) (61) Zählstelle: 4413 2102	31.900	4.083 (12,8%)	
2.015	694	B 500	BW	Von: B500 Tunnel Baden-Baden N Nach: B3/B500 Baden-Baden Zählstelle: 7215 1104	31.900	702 (2,2%)	
2.016	695	A 3	BY	Von: AS Schwarzach (108) Nach: AS Metten (109) Zählstelle: 7042 9092	31.800	7.409 (23,3%)	
2.017	695	A 3	BY	Von: AS Passau-Mitte (116) Nach: AS Passau-Süd (117) Zählstelle: 7446 9083	31.800	7.378 (23,2%)	
2.018	695	A 10	BB	Von: AS Leest (24) Nach: AS Potsdam-Nord (25) Zählstelle: 3543 1003	31.800	5.660 (17,8%)	
2.019	695	A 4	SN	Von: AS Burkau (87) Nach: AS Uhyst a.T. (88a) Zählstelle: 4851 4116	31.800	4.961 (15,6%)	
2.020	695	B 6	HB	Von: Nordwestknoten (Brücke Ri. A27) Nach: Nordwestknoten (Brücke Ri. OL) Zählstelle: 2918 0218	31.800	3.498 (11,0%)	
2.021	695	B 15	BY	Von: Kreuzung BAB A 8 Nach: AS Rosenheim (A 8) Zählstelle: 8138 9204	31.800	1.558 (4,9%)	
2.022	696	A 27	NI	Von: AS Walsrode-Süd (28) Nach: AD Dreieck Walsrode (A 7) Zählstelle: 3123 0212	31.700	4.945 (15,6%)	
2.023	696	A 352	NI	Von: AD Dreieck Hannover-Nord (A 7) Nach: AS Langenhagen-Kaltenweide (2) Zählstelle: 3424 0130	31.700	3.646 (11,5%)	

Nr	Rang	Straße	BL	Infos	DTV	SV (SV%)	BVWP
2.024	696	A 39	NI	Von: AS Salzgitter-Lebenstedt-Süd (19) Nach: AS Salzgitter-Lichtenberg (20) Zählstelle: 3827 0471	31.700	3.614 (11,4%)	
2.025	696	B 19	BY	Von: AS Wuerzburg-Heidingsfeld (A 3) Nach: BAB A3 Zählstelle: 6225 9109	31.700	2.409 (7,6%)	
2.026	696	A 29	NI	Von: AS Rastede (12) Nach: AK Kreuz Oldenburg-Nord (A 293) Zählstelle: 2715 0139	31.700	1.997 (6,3%)	
2.027	696	A 671	HE	Von: AS Wiesbaden-Amöneburg (2) Nach: AS Mainz-Kastel (3) Zählstelle: 5915 0830	31.700	1.870 (5,9%)	
2.028	696	B 291	BW	Von: B 291 / L 723 Walldorf, W Nach: AS B 291 Walldorf BAB Anschluss Zählstelle: 6617 1105	31.700	1.648 (5,2%)	
2.029	696	A 270	HB	Von: AS Bremen-Vegesack-Hafen (5) Nach: AS Bremen-St. Magnus (6) Zählstelle: 2817 0249	31.700	1.014 (3,2%)	
2.030	697	A 14	ST	Von: AS Calbe (8) Nach: AS Staßfurt (9) Zählstelle: 4136 7042	31.600	8.974 (28,4%)	
2.031	697	A 72	BY	Von: AS Hof-Nord (2) Nach: AS Hof-Töpen (3) Zählstelle: 5637 9001	31.600	5.783 (18,3%)	
2.032	697	A 72	SN	Von: AS Pirk (5) Nach: AS Plauen-Süd (6) Zählstelle: 5538 1000	31.600	5.182 (16,4%)	
2.033	697	A 52	NW	Von: AS Marl-Frentrop (46) Nach: AS Marl-Brassert (47) Zählstelle: 4308 2154	31.600	4.582 (14,5%)	
2.034	697	A 7	BY	Von: AS Woringen (130) Nach: AS Bad Grönenbach (131) Zählstelle: 8027 9001	31.600	2.465 (7,8%)	
2.035	697	A 23	SH	Von: AS Horst/Elmshorn (13) Nach: AS Elmshorn (14) Zählstelle: 2224 0683	31.600	2.370 (7,5%)	
2.036	697	B 44	RP	Von: L 534 Nach: K 7 Zählstelle: 6516 0956	31.600	2.338 (7,4%)	
2.037	697	B 45	HE	Von: Dieburg West Nach: Dieburg Ost Zählstelle: 6019 0480	31.600	1.833 (5,8%)	
2.038	697	B 14	BW	Von: B 14/K 1079 bei Gärtringen Nach: B 14/K 1077 bei Gärtringen Zählstelle: 7319 1105	31.600	1.706 (5,4%)	
2.039	697	B 27	BY	Von: Veitshoechheim Nach: Wuerzburg Zählstelle: 6125 9101	31.600	1.296 (4,1%)	
2.040	698	B 462	BW	Von: B462 Abfahrt Ottenau Nach: B462 Kuppenheim Zählstelle: 7115 1104	31.500	2.142 (6,8%)	

Nr	Rang	Straße	BL	Infos	DTV	SV (SV%)	BVWP
2.041	699	A 4	NW	Von: AS Reichshof/Bergneustadt (26) Nach: AS Eckenhagen (27) Zählstelle: 5012 5034	31.400	- (-)	
2.042	699	B 9	RP	Von: L 537 Nach: B 272 b. Schwegenheim Zählstelle: 6716 0012	31.400	5.055 (16,1%)	
2.043	699	A 65	RP	Von: AS Insheim (18) Nach: AS Rohrbach (19) Zählstelle: 6814 0049	31.400	4.993 (15,9%)	
2.044	699	A 46	NW	Von: AS Erkelenz-Ost (9) Nach: AK Kreuz MG-Wanlo (A 61) Zählstelle: 4804 2106	31.400	2.606 (8,3%)	
2.045	700	A 27	NI	Von: AS Walsrode-West (27) Nach: AS Walsrode-Süd (28) Zählstelle: 3123 0210	31.300	5.290 (16,9%)	
2.046	701	B 9	RP	Von: B 272 b. Schwegenheim Nach: B 35 nördl. Germersheim Zählstelle: 6716 0013	31.200	5.959 (19,1%)	
2.047	701	A 7	NI	Von: AK Maschener Kreuz (Tkn A 250) Nach: AD Horster Dreieck (Tkn Eckverbindung) Zählstelle: 2626 0075	31.200	5.023 (16,1%)	
2.048	701	B 4	NI	Von: Lüneburg (O), (AS K 37) Nach: Lüneburg (O), (AS B 216) Zählstelle: 2728 4194	31.200	3.962 (12,7%)	
2.049	701	A 8	SL	Von: AS Limbach (28) Nach: AS Einöd (30) Zählstelle: 6709 0132	31.200	3.900 (12,5%)	
2.050	701	B 35	BW	Von: AS Bruchsal A5/B35 Nach: B35/L556 Bruchsal (Erdbeerhof) Zählstelle: 6817 1121	31.200	3.276 (10,5%)	WB* 02KK
2.051	701	A 7	BY	Von: AS Kempten-Leubas (133) Nach: AS Kempten (134) Zählstelle: 8228 9094	31.200	2.059 (6,6%)	
2.052	701	B 233	NW	Von: AS Kamen-Zentrum (A 1) Nach: K 40 Zählstelle: 4412 2215	31.200	1.310 (4,2%)	
2.053	702	B 52	RP	Von: B0053 Nach: A 602 AS Trier-Ehrang (ohne Nummer) Zählstelle: 6106 0073	31.100	5.785 (18,6%)	
2.054	702	A 27	NI	Von: AS Verden-Ost (26) Nach: AS Walsrode-West (27) Zählstelle: 3022 0208	31.100	5.132 (16,5%)	
2.055	702	B 42	RP	Von: B 256 Neuwied Nach: L 259 Zählstelle: 5511 0989	31.100	2.270 (7,3%)	
2.056	703	A 27	NI	Von: AS Bremerhaven-Süd (10) Nach: AS Stotel (11) Zählstelle: 2517 0135	31.000	4.030 (13,0%)	
2.057	703	A 93	BY	Von: AS Luhe-Wildenaу (26) Nach: AS Wernberg-Köblitz (27) Zählstelle: 6438 9002	31.000	3.999 (12,9%)	

Nr	Rang	Straße	BL	Infos	DTV	SV (SV%)	BVWP
2.058	703	B 535	BW	Von: B 535/L 598 HD Kirchheim, Sandhäuser Nach: B 3/B 535 HD Rohrbach Süd Zählstelle: 6618 1118	31.000	1.333 (4,3%)	
2.059	704	A 7	SH	Von: AS Tarp (4) Nach: AS Schleswig/Schuby (5) Zählstelle: 1322 0918	30.900	5.593 (18,1%)	
2.060	704	A 4	SN	Von: AS Meerane (62) Nach: AS Glauchau-West (63) Zählstelle: 5140 1000	30.900	5.006 (16,2%)	
2.061	704	A 39	NI	Von: AS Salzgitter-Watenstedt (18) Nach: AS Salzgitter-Lebenstedt-Süd (19) Zählstelle: 3828 0473	30.900	3.708 (12,0%)	
2.062	704	B 3	BW	Von: B 3 / K 4256 Nussloch, Kleintierzucht Nach: B 3 / K 4156 Nussloch, Massengasse Zählstelle: 6618 1117	30.900	1.082 (3,5%)	
2.063	705	A 3	BY	Von: AS Bogen (107) Nach: AS Schwarzach (108) Zählstelle: 7042 9091	30.800	7.146 (23,2%)	
2.064	705	A 99	BY	Von: AK Kreuz München-West (A 8) Nach: AD Dreieck München-Allach (A 99) Zählstelle: 7834 9011	30.800	1.971 (6,4%)	
2.065	705	A 65	RP	Von: AS Mutterstadt (6) Nach: AK Kreuz Mutterstadt (A 61) Zählstelle: 6516 8101	30.800	1.540 (5,0%)	
2.066	705	B 1	BB	Von: L 338 Nach: Dahlwitz-Hoppeg, L 339 Zählstelle: 3448 2002	30.800	1.448 (4,7%)	
2.067	705	B 28	BW	Von: B27/B28 Tübingen Nach: B 28 Anschluß Betzingen Zählstelle: 7420 1105	30.800	1.417 (4,6%)	
2.068	705	B 2	BY	Von: Nürnberg-Ziegelstein Nach: AS 85 Nürnberg-Nord (A 3) Zählstelle: 6532 9101	30.800	1.109 (3,6%)	
2.069	705	A 952	BY	Von: AS Percha (St 2070) Nach: AD Dreieck Starnberg (A 95) Zählstelle: 7934 9150	30.800	862 (2,8%)	
2.070	705	B 54	NW	Von: L 661 Zillestraße Nach: Hacheneyer Straße Zählstelle: 4510 2316	30.800	862 (2,8%)	
2.071	706	B 18	BW	Von: AS Wangen-Nord (A 96) Nach: B18/L265 Dettishofen Zählstelle: 8225 1102	30.700	3.715 (12,1%)	VB 04KB als A 96
2.072	706	B 42	RP	Von: A 48 AS Bendorf/Neuwied (11) Nach: B 413 südl. Bendorf Zählstelle: 5511 0027	30.700	2.272 (7,4%)	
2.073	706	B 3	HE	Von: AS Bad Vilbel-Massenheim Nach: Preungesheimer Dreick Zählstelle: 5818 0889	30.700	1.750 (5,7%)	
2.074	706	B 8	NW	Von: Leverkusen-Fixheide Nach: AS Opladen (A 3) Zählstelle: 4907 2208	30.700	1.566 (5,1%)	

Nr	Rang	Straße	BL	Infos	DTV	SV (SV%)	BVWP
2.075	706	A 1	SL	Von: AS Illingen (142) Nach: AK Kreuz Saarbrücken (A 8) Zählstelle: 6608 0180	30.700	1.474 (4,8%)	
2.076	706	B 8	NW	Von: AS Opladen (A 3) Nach: AS Opladen (A 3) FR Reuschenberg Zählstelle: 4907 2209	30.700	768 (2,5%)	
2.077	707	A 30	NI	Von: AK Kreuz Schüttorf (A 31) Nach: AS Salzbergen (6) Zählstelle: 3609 0105	30.600	7.834 (25,6%)	
2.078	707	A 14	SN	Von: AS Döbeln-Ost (35) Nach: AS Nossen-Nord (36) Zählstelle: 4945 4103	30.600	5.539 (18,1%)	
2.079	707	A 8	SL	Von: AS Merzig (6) Nach: AS Rehlingen (7) Zählstelle: 6505 0154	30.600	4.223 (13,8%)	
2.080	707	B 9	RP	Von: AS Mercedes Benz Nach: B 9/B 10/A 65 Wörther Kreuz Zählstelle: 6915 0960	30.600	4.162 (13,6%)	
2.081	707	A 96	BY	Von: AS Buchloe-West (21) Nach: AS Jengen/Kaufbeuren (22) Zählstelle: 7930 9002	30.600	3.580 (11,7%)	
2.082	707	A 92	BY	Von: AS Wörth a.d. Isar (16) Nach: AS Dingolfing-West (17a) Zählstelle: 7340 9017	30.600	3.366 (11,0%)	
2.083	707	B 10	BY	Von: Neu Ulm Otto-Hahn-Str. Nach: St 2021 Zählstelle: 7626 9115	30.600	3.305 (10,8%)	WB 04KB
2.084	707	B 6	NI	Von: Riechenberger Spange Nach: Kreuzung B 82 Zählstelle: 4028 0417	30.600	2.264 (7,4%)	
2.085	707	A 39	NI	Von: AS Flechtorf (6) Nach: AK Kreuz Wolfsburg/Königslutter (A 2) Zählstelle: 3630 0328	30.600	2.173 (7,1%)	
2.086	707	B 68	NW	Von: L933 Nach: K9 Stadt Bielefeld Zählstelle: 4017 2360	30.600	1.683 (5,5%)	
2.087	708	A 12	BB	Von: AS Müllrose (7) Nach: AS Frankfurt(Oder)-West (8) Zählstelle: 3652 1001	30.500	6.924 (22,7%)	WB 46BB
2.088	708	A 61	NW	Von: AS Breyell (4) Nach: AS Nettetal (5) Zählstelle: 4703 2101	30.500	5.917 (19,4%)	WB 46BB
2.089	708	A 4	NW	Von: AS Eckenhagen (27) Nach: AK Kreuz Olpe-Süd (A 45) Zählstelle: 5012 2150	30.500	4.636 (15,2%)	
2.090	708	B 429	HE	Von: AS Heuchelheim/Gießen Nach: AS Wettenberg Zählstelle: 5417 0494	30.500	3.111 (10,2%)	
2.091	708	A 23	SH	Von: AS Hohenfelde (12) Nach: AS Horst/Elmshorn (13) Zählstelle: 2123 0682	30.500	2.257 (7,4%)	

Nr	Rang	Straße	BL	Infos	DTV	SV (SV%)	BVWP
2.092	708	B 286	BY	Von: Schweinfurt Hafen Nach: AS Schweinfurt-Zentrum (A 70) Zählstelle: 5927 9111	30.500	1.556 (5,1%)	
2.093	708	A 59	NW	Von: AS Dinslaken-West (1) Nach: AS Dinslaken-Hiesfeld (2) Zählstelle: 4406 2105	30.500	885 (2,9%)	
2.094	709	A 10	BB	Von: AS Groß Kreutz (22) Nach: AS Phöben (23) Zählstelle: 3543 3605	30.400	5.898 (19,4%)	
2.095	709	A 45	HE	Von: AS Münzenberg (36) Nach: AS Wölfersheim (37) Zählstelle: 5519 0845	30.400	4.925 (16,2%)	
2.096	709	A 1	RP	Von: AD Dreieck Moseltal (Tkn A 602) Nach: AS Mehring (131) Zählstelle: 6206 0167	30.400	4.590 (15,1%)	
2.097	709	A 20	MV	Von: AS Rostock-West (14) Nach: AS Rostock-Südstadt (15) Zählstelle: 1938 0024	30.400	3.192 (10,5%)	
2.098	709	A 29	NI	Von: AS Oldenburg-Ohmstedde (14) Nach: AS Oldenburg-Hafen (15) Zählstelle: 2815 0141	30.400	3.010 (9,9%)	
2.099	709	A 7	BY	Von: AK Kreuz Memmingen (A 96) Nach: AS Memmingen-Süd (129) Zählstelle: 8026 9231	30.400	3.010 (9,9%)	
2.100	709	B 29	BW	Von: B29/L1140/L1150, WN*Winterbach Nach: B29/L1150, WN*Schorndorf Zählstelle: 7123 1101	30.400	2.250 (7,4%)	
2.101	709	B 27	NI	Von: AS GÖTTINGEN-HOLTENSEN Nach: AS Göttingen-Lutteranger Zählstelle: 4425 0301	30.400	2.006 (6,6%)	
2.102	709	B 5	BE	Von: Wilhelmstraße Nach: Gatower Straße Zählstelle: 3445 0014	30.400	1.490 (4,9%)	
2.103	709	B 224	NW	Von: L 355 Nach: L 107 Zählstelle: 4608 2211	30.400	1.368 (4,5%)	
2.104	709	B 105	MV	Von: AS Rostock-Ost (A 19) Nach: Knoten L 182 Bentwisch Zählstelle: 1839 0039	30.400	1.307 (4,3%)	
2.105	709	B 227	NW	Von: L 191 Nach: K 5 Zählstelle: 4508 2203	30.400	730 (2,4%)	
2.106	710	B 73	NI	Von: Neu Wulmstorf (L 235) Nach: Neu Wulmstorf (O), (Landesgrenze Hamburg) Zählstelle: 2524 0443	30.300	2.545 (8,4%)	VB 04KB als A 26
2.107	710	B 469	BY	Von: W GROSSWALLSTADT Nach: Obernburg W GROSSWALLSTADT in Ri Aschaffenburg Zählstelle: 6120 9206	30.300	2.091 (6,9%)	
2.108	710	B 45	HE	Von: Krzgg. L3268 bei Hanau Nach: AS A66 Hanau-Nord Zählstelle: 5819 0644	30.300	1.121 (3,7%)	

Nr	Rang	Straße	BL	Infos	DTV	SV (SV%)	BVWP
2.109	710	B 521	HE	Von: Frankfurt K820 Nach: Bad Vilbel (S) Zählstelle: 5818 6310	30.300	879 (2,9%)	
2.110	711	B 256	RP	Von: B 42 Neuwied Nach: L 307 Zählstelle: 5510 0024	30.200	2.839 (9,4%)	
2.111	711	B 224	NW	Von: B 7 Nach: L 355 Zählstelle: 4708 5248	30.200	2.688 (8,9%)	
2.112	711	B 27	HE	Von: AS B 254 (Bronzeller Kreisel) Nach: AS B 458 (Petersberger Strasse) Zählstelle: 5424 0109	30.200	2.627 (8,7%)	
2.113	711	B 45	HE	Von: AS Rodgau-Nieder-Roden Nach: AS Rödermark-Ober-Roden Zählstelle: 6019 0864	30.200	2.084 (6,9%)	
2.114	711	B 10	BW	Von: B10/B463 Pforzheim Bahnhofplatz Nach: B10/K9808 Pforzheim Zählstelle: 7018 1100	30.200	1.419 (4,7%)	
2.115	711	B 8	HE	Von: Niederhofheim L3014 Nach: Sulzbach L3266 Zählstelle: 5817 0507	30.200	513 (1,7%)	
2.116	712	A 49	HE	Von: AS Felsberg (12) Nach: AS Gudensberg (13) Zählstelle: 4822 0917	30.100	3.883 (12,9%)	
2.117	712	A 52	NW	Von: AS Marl-Hamm (49) Nach: AK Kreuz Marl-Nord (A 43) Zählstelle: 4308 2151	30.100	3.642 (12,1%)	
2.118	712	B 29	BW	Von: B29/L1165 Essingen Bahnhof Nach: B29/B19 Aalener Dreieck Zählstelle: 7126 1103	30.100	2.649 (8,8%)	VB 24KB
2.119	712	B 27	BW	Von: B 27/B 32 Hechingen-Nord Nach: B 27/K 6933 Bad Sebastiansweiler Zählstelle: 7620 1100	30.100	2.197 (7,3%)	VB 04KB
2.120	712	B 288	NW	Von: B 8 Nach: AK Duisburg-Süd Zählstelle: 4606 2202	30.100	1.836 (6,1%)	VB 24KB als A 524
2.121	712	B 8	HE	Von: AS Erlensee (A 66) Nach: Emd. L3209 Hanau Zählstelle: 5819 0308	30.100	1.234 (4,1%)	
2.122	712	B 45	HE	Von: AS Hanau-Nord (A 66) Nach: Emd. L 3195, Bruchköbel Zählstelle: 5819 6325	30.100	933 (3,1%)	
2.123	713	A 250	NI	Von: AK Maschener Kreuz (Tkn A 1) Nach: AS Maschen (2) Zählstelle: 2626 0084	30.000	- (-)	
2.124	713	B 471	BY	Von: AS L2345(Esting) Nach: Neuesting Zählstelle: 7733 9100	30.000	2.730 (9,1%)	WB 24KK
2.125	713	B 41	RP	Von: B 48 Auffahrt Brückes Nach: B 428 Abzw. Planig, Bosenheim Zählstelle: 6113 0029	30.000	2.280 (7,6%)	

Nr	Rang	Straße	BL	Infos	DTV	SV (SV%)	BVWP
2.126	713	B 13	BY	Von: AS L2053(Neuherberg) Nach: AS B471(Hochbrueck) Zählstelle: 7735 9106	30.000	2.070 (6,9%)	
2.127	713	B 10	BW	Von: B 10/L 1214 Eislingen Nach: B 10/K 1404 AS. Salach Zählstelle: 7324 1100	30.000	1.950 (6,5%)	
2.128	714	A 12	BB	Von: AS Fürstenwalde-Ost (5) Nach: Behelfs-AS Briesen (6) Zählstelle: 3650 1003	29.900	6.548 (21,9%)	WB 46BB
2.129	714	A 13	SN	Von: AS Ortrand (18) Nach: AS Schönborn (19) Zählstelle: 4648 1002	29.900	3.917 (13,1%)	
2.130	714	A 27	NI	Von: AS Ihlpohl (15) Nach: AS Bremen-Nord (16) Zählstelle: 2818 0140	29.900	3.887 (13,0%)	
2.131	714	A 93	BY	Von: AS Wolnzach (54) Nach: AD Dreieck Holledau (A 9) Zählstelle: 7435 9065	29.900	3.080 (10,3%)	
2.132	714	B 469	BY	Von: N OBERNBURG Nach: Obernburg N OBERNBURG in Ri Grosswallstadt Zählstelle: 6120 9207	29.900	2.183 (7,3%)	
2.133	714	A 59	NW	Von: AS Duisburg-Großenbaum (15) Nach: AK Kreuz Duisburg-Süd (A 524/B 288) Zählstelle: 4606 5062	29.900	1.824 (6,1%)	
2.134	714	B 51	NI	Von: AS Osnabrück-Nahne (A 30) Nach: B 68 b. Harderberg Zählstelle: 3714 0406	29.900	1.674 (5,6%)	
2.135	714	B 8	NW	Von: AS Dinslaken-West (A 59) Nach: L 1 Zählstelle: 4406 2209	29.900	538 (1,8%)	
2.136	715	B 9	RP	Von: L 550 Nach: L 539 Zählstelle: 6716 0029	29.800	5.513 (18,5%)	
2.137	715	A 14	SN	Von: AS Döbeln-Nord (34) Nach: AS Döbeln-Ost (35) Zählstelle: 4845 1000	29.800	5.453 (18,3%)	
2.138	715	A 19	MV	Von: AS Rostock-Süd (7) Nach: AS Kessin (8) Zählstelle: 1939 0006	29.800	4.112 (13,8%)	
2.139	715	A 27	NI	Von: AS Bremerhaven-Wulsdorf (9) Nach: AS Bremerhaven-Süd (10) Zählstelle: 2517 0134	29.800	3.516 (11,8%)	
2.140	715	B 26	HE	Von: Roßdorf Ost Nach: Gundernhausen Zählstelle: 6118 0123	29.800	2.324 (7,8%)	
2.141	715	B 469	BY	Von: SW NIEDERNBER Nach: AS Mil29/Großw. SW NIEDERNBERG Zählstelle: 6020 9209	29.800	2.026 (6,8%)	
2.142	715	B 28	BW	Von: B28/B312 OD Reutlingen Nach: B28/B312 westl. Metzigen Zählstelle: 7421 1102	29.800	1.788 (6,0%)	

Nr	Rang	Straße	BL	Infos	DTV	SV (SV%)	BVWP
2.143	715	B 448	HE	Von: Obertshausen L3117 Nach: Tannenmühlkreisel Zählstelle: 5919 0318	29.800	1.520 (5,1%)	
2.144	716	A 52	NW	Von: Anschluss B 224 Nach: AS Gelsenkirchen-Buer-West (42) Zählstelle: 4408 2375	29.700	4.396 (14,8%)	
2.145	716	A 96	BW	Von: AS Leutkirch-West (9) Nach: AS Aichstetten (10) Zählstelle: 8126 1001	29.700	4.039 (13,6%)	
2.146	716	A 96	BY	Von: AS Bad Wörishofen (20) Nach: AS Buchloe-West (21) Zählstelle: 7930 9133	29.700	3.505 (11,8%)	
2.147	716	B 26	HE	Von: Gundernhausen Nach: Dieburg Zählstelle: 6118 0124	29.700	2.079 (7,0%)	
2.148	716	B 29	BW	Von: B29/L1150, WN*Schorndorf Nach: B29 Auf-und Abfahrt Waldhausen Zählstelle: 7223 1114	29.700	2.049 (6,9%)	
2.149	716	A 392	NI	Von: AS BS-Celler Straße Nach: AS BS-Hamburger Straße (Anschluss) Zählstelle: 3729 0414	29.700	1.040 (3,5%)	
2.150	716	A 59	NW	Von: AS Duisburg-Walsum (3) Nach: AS Duisburg-Fahrn (4) Zählstelle: 4406 5069	29.700	832 (2,8%)	
2.151	717	A 13	SN	Von: AS Schönborn (19) Nach: AS Thendorf (20) Zählstelle: 4648 4111	29.600	4.144 (14,0%)	
2.152	717	B 3	HE	Von: Emd. Baggersee Nach: Marburg-Süd Zählstelle: 5218 0644	29.600	3.552 (12,0%)	
2.153	717	A 65	RP	Von: AS Dreieck Ludwigshafen-Süd (5) Nach: AS Mutterstadt (6) Zählstelle: 6516 8102	29.600	1.480 (5,0%)	
2.154	718	A 24	MV	Von: AS Ludwigslust (12) Nach: AD Dreieck Schwerin (A 39) Zählstelle: 2534 0010	29.500	4.573 (15,5%)	
2.155	718	A 31	NW	Von: AS Gescher/Coesfeld (33) Nach: AS Borken (34) Zählstelle: 4008 5117	29.500	3.806 (12,9%)	
2.156	718	A 94	BY	Von: AS Anzing (10) Nach: AS Forstinning (11) Zählstelle: 7837 9003	29.500	3.039 (10,3%)	
2.157	718	B 40	HE	Von: AS Schwanheimer Knoten Nach: AS Schwanheim Zählstelle: 5917 0846	29.500	944 (3,2%)	
2.158	719	A 70	BY	Von: AS Schonungen (9) Nach: AS Haßfurt (10) Zählstelle: 5928 9001	29.400	4.410 (15,0%)	
2.159	719	B 18	BW	Von: B18/A96 Gebrazhofen(Leutkirch) Nach: B18/A96 Gebrazhofen(Wangen) Zählstelle: 8225 1101	29.400	3.616 (12,3%)	VB 04KB als A 96

Nr	Rang	Straße	BL	Infos	DTV	SV (SV%)	BVWP
2.160	719	A 8	RP	Von: AS Zweibrücken-Ernstweiler (31) Nach: AS Zweibrücken (32) Zählstelle: 6710 0016	29.400	3.234 (11,0%)	
2.161	719	B 30	BW	Von: B30/B32 AS Ravensburg-Nord Nach: B30/B32 AS Weingarten Zählstelle: 8123 1106	29.400	2.087 (7,1%)	
2.162	719	B 471	BY	Von: Fuerstenfeldbruck N Nach: Fuerstenfeldbruck NO Zählstelle: 7833 9111	29.400	2.058 (7,0%)	
2.163	719	B 229	NW	Von: L 407 Nach: AS Remscheid (A 1) Zählstelle: 4809 2201	29.400	1.499 (5,1%)	VB 02KK
2.164	719	B 229	NW	Von: AS Remscheid (A 1) Nach: B 51 Lennup Zählstelle: 4809 2202	29.400	1.470 (5,0%)	VB 24KK
2.165	719	B 3	HE	Von: Seeheim Nach: Eberstadt Zählstelle: 6117 0571	29.400	1.205 (4,1%)	
2.166	719	B 103	MV	Von: AS Rostock-Zentrum Nach: AS Lütten Klein Zählstelle: 1938 0002	29.400	647 (2,2%)	
2.167	720	A 19	MV	Von: AS Rostock-Ost (6) Nach: AS Rostock-Süd (7) Zählstelle: 1939 0004	29.300	4.366 (14,9%)	
2.168	720	A 1	RP	Von: AK Kreuz Wittlich (A 60/B 50 neu) Nach: AS Salmtal (127) Zählstelle: 6007 0164	29.300	4.014 (13,7%)	
2.169	720	A 33	NI	Von: AK Kreuz Osnabrück-Süd (A 30) Nach: AS Harderberg (10) Zählstelle: 3714 0205	29.300	3.487 (11,9%)	
2.170	720	A 28	NI	Von: AS Westerstede (6) Nach: AS Bad Zwischenahn-West (7) Zählstelle: 2713 0103	29.300	3.252 (11,1%)	
2.171	720	A 95	BY	Von: AS Wolfratshausen (6) Nach: AS Seeshaupt (7) Zählstelle: 8134 9161	29.300	1.201 (4,1%)	
2.172	721	A 10	BB	Von: AS Brieselang (27) Nach: AS Falkensee (28) Zählstelle: 3443 1002	29.200	4.614 (15,8%)	
2.173	721	A 96	BY	Von: AS Memmingen-Nord (13) Nach: AS Memmingen-Ost (14) Zählstelle: 8027 9186	29.200	3.913 (13,4%)	
2.174	721	B 463	BW	Von: B 27/B463 Balingen/Süd Nach: B463/L 440 Weilstetten Zählstelle: 7719 1100	29.200	1.606 (5,5%)	
2.175	721	B 42	HE	Von: Emd. L 3035 Nach: Emd. L 3036 Zählstelle: 5914 0115	29.200	1.314 (4,5%)	
2.176	721	A 656	BW	Von: Anschluss B 37 (1) Nach: AS Mannheim-Neckarau (2) Zählstelle: 6517 1001	29.200	701 (2,4%)	WB 46KB

Nr	Rang	Straße	BL	Infos	DTV	SV (SV%)	BVWP
2.177	721	A 656	BW	Von: AS Mannheim-Neckarau (2) Nach: AK Kreuz Mannheim (A 6) Zählstelle: 6517 1002	29.200	701 (2,4%)	
2.178	722	A 4	SN	Von: AS Bautzen-West (89) Nach: AS Bautzen-Ost (90) Zählstelle: 4852 1000	29.100	5.180 (17,8%)	
2.179	722	A 70	BY	Von: AS Eltmann (12) Nach: AS Viereth-Trunstadt (13) Zählstelle: 6030 9001	29.100	4.452 (15,3%)	
2.180	722	A 92	BY	Von: AS Landshut-Nord (14) Nach: AS Landshut/Essenbach (15) Zählstelle: 7439 9015	29.100	3.696 (12,7%)	
2.181	722	B 5	BB	Von: L 20 (West) Nach: L 20 (Nord) Zählstelle: 3444 2020	29.100	2.212 (7,6%)	
2.182	722	B 56	NW	Von: AS Düren (A 4) Nach: KP -L257 Zählstelle: 5104 5214	29.100	1.601 (5,5%)	VB 04KK
2.183	722	A 553	NW	Von: AS Brühl (3) Nach: AS Brühl-Ost (4) Zählstelle: 5107 2109	29.100	1.571 (5,4%)	
2.184	723	A 250	NI	Von: AK Maschener Kreuz (Tkn A 7) Nach: AK Maschener Kreuz (Tkn A 1) Zählstelle: 2626 0083	29.000	- (-)	
2.185	723	A 24	MV	Von: AS Wittenburg (10) Nach: AS Hagenow (11) Zählstelle: 2533 0006	29.000	4.698 (16,2%)	
2.186	723	A 13	BB	Von: AS Ruhland (17) Nach: AS Ortrand (18) Zählstelle: 4648 1001	29.000	4.060 (14,0%)	
2.187	723	A 93	BY	Von: AS Windischeschenbach (20) Nach: AS Altenstadt a.d. Waldnaab (21b) Zählstelle: 6238 9001	29.000	4.002 (13,8%)	
2.188	723	A 96	BY	Von: AS Stetten (18) Nach: AS Mindelheim (19) Zählstelle: 7928 9051	29.000	3.741 (12,9%)	
2.189	723	A 96	BY	Von: AS Mindelheim (19) Nach: AS Bad Wörishofen (20) Zählstelle: 7929 9052	29.000	3.596 (12,4%)	
2.190	723	B 173	BY	Von: AS Breitengüßbach Mitte Nach: AS Breitengüßbach Nord Zählstelle: 6031 9017	29.000	3.190 (11,0%)	
2.191	723	B 20	BY	Von: Weißbach Nach: Mauthausen Zählstelle: 8243 9108	29.000	1.798 (6,2%)	
2.192	723	A 210	SH	Von: AS Melsdorf (6) Nach: AK Kreuz Kiel-West (A 215) Zählstelle: 1626 0916	29.000	1.305 (4,5%)	
2.193	723	B 8	BY	Von: Wuerzburg Nach: Hoechberg Zählstelle: 6225 9105	29.000	1.131 (3,9%)	

Nr	Rang	Straße	BL	Infos	DTV	SV (SV%)	BVWP
2.194	723	A 102	BE	Von: AS Oberlandstraße (21) Nach: AS Gradestraße (22) Zählstelle: 3546 0049	29.000	1.073 (3,7%)	
2.195	724	A 64	RP	Von: Grenzübergang Sauerthalbrücke (1) Nach: AS Trier (3) Zählstelle: 6205 7022	28.900	5.115 (17,7%)	WB 24KB
2.196	724	A 27	HB	Von: AS Schwanewede (14) Nach: AS Ihlpohl (15) Zählstelle: 2718 0139	28.900	3.641 (12,6%)	
2.197	724	B 27	HE	Von: AS A 7/B 40 Nach: AS B 254 (Bronnzeller Kreise) Zählstelle: 5524 6345	28.900	3.208 (11,1%)	
2.198	724	B 304	BY	Von: AS B471(Rothschwaige) Nach: AS L2063 Zählstelle: 7734 9810	28.900	2.428 (8,4%)	
2.199	724	A 39	NI	Von: AS Fallersleben (4) Nach: AS Wolfsburg-Mörse (5) Zählstelle: 3530 0323	28.900	2.110 (7,3%)	
2.200	724	B 100	ST	Von: L 167 / K 2135 Nach: AS Halle/Peißen (A 14) Zählstelle: 4438 3070	28.900	1.705 (5,9%)	
2.201	724	B 455	HE	Von: Mainz-Mastel (N) Nach: AS Mainz-Kastel (A 671) Zählstelle: 5915 0670	28.900	1.387 (4,8%)	
2.202	725	A 7	SH	Von: AS Flensburg (3) Nach: AS Tarp (4) Zählstelle: 1322 0919	28.800	5.386 (18,7%)	
2.203	725	A 3	NW	Von: AS Rees (4) Nach: AS Hamminkeln (5) Zählstelle: 4205 2101	28.800	4.291 (14,9%)	
2.204	725	B 9	RP	Von: K 1 Nach: L 522 Zählstelle: 6416 0170	28.800	3.542 (12,3%)	
2.205	725	B 1	BB	Von: AS Berlin-Hellersdorf, A 10 Nach: L 338 Zählstelle: 3448 2001	28.800	1.930 (6,7%)	
2.206	725	B 36	BW	Von: B36/K9650 Karlsruhe-Nordweststadt Nach: Karlsruhe (Ausfahrt Neureut) Zählstelle: 6916 1107	28.800	1.411 (4,9%)	
2.207	725	B 81	ST	Von: AS Magdeburg-Sudenburg (A 14) Nach: B 71 / B 81 / L 50 Zählstelle: 3935 5250	28.800	1.267 (4,4%)	
2.208	726	A 29	NI	Von: AS Oldenburg-Hafen (15) Nach: AK Kreuz Oldenburg-Ost (A 28) Zählstelle: 2815 3352	28.700	3.444 (12,0%)	
2.209	726	A 250	NI	Von: AS Maschen (2) Nach: AS Winsen-West (3) Zählstelle: 2626 0085	28.700	3.157 (11,0%)	
2.210	726	A 28	NI	Von: AS Zwischenahner Meer (8) Nach: AS Neuenkrug (9) Zählstelle: 2714 0105	28.700	3.042 (10,6%)	

Nr	Rang	Straße	BL	Infos	DTV	SV (SV%)	BVWP
2.211	726	B 313	BW	Von: B313/K1220 Abzw. Zizishausen Nach: AS Wendlingen (A 8) Zählstelle: 7322 1108	28.700	2.267 (7,9%)	VB 24KB
2.212	726	B 68	NW	Von: Bielefeld Brackweder Straße Nach: L933 Zählstelle: 4017 2370	28.700	1.492 (5,2%)	
2.213	726	A 8	BY	Von: AD Dreieck München-Eschenried (A 99) Nach: AS München-Langwied (80) Zählstelle: 7834 9142	28.700	1.119 (3,9%)	
2.214	726	B 3	BW	Von: B 3 / K 4156 Nussloch, Massengasse Nach: B 3 / K 4155 bei Leimen Zählstelle: 6618 1115	28.700	775 (2,7%)	
2.215	727	A 13	BB	Von: AS Großräschen (14) Nach: AS Klettwitz (15) Zählstelle: 4449 1002	28.600	4.004 (14,0%)	
2.216	727	A 48	RP	Von: AS Kaifenheim (5) Nach: AS Mayen (6) Zählstelle: 5709 0136	28.600	3.861 (13,5%)	
2.217	727	A 23	SH	Von: AS Lägerdorf (11) Nach: AS Hohenfelde (12) Zählstelle: 2123 0681	28.600	2.231 (7,8%)	
2.218	727	B 17	BY	Von: AS BAB A96, Landsberg-N Nach: Emd. LL 22 O, Kaufering Zählstelle: 7931 9154	28.600	2.059 (7,2%)	VB 02KK
2.219	727	B 43	HE	Von: Raunheim Nach: AS Raunheim (A 3) Zählstelle: 5916 0117	28.600	2.002 (7,0%)	
2.220	727	B 304	BY	Von: AS Haar A 99 Nach: Landkreisgrenze EBE K17 Zählstelle: 7936 9111	28.600	1.230 (4,3%)	
2.221	728	A 226	SH	Von: AS Lübeck-Dänischburg Nach: AS Lübeck-Siems (B 75) Zählstelle: 2030 0112	28.500	3.192 (11,2%)	
2.222	728	A 62	RP	Von: AS Hütschenhausen (9) Nach: AK Kreuz Landstuhl-West (A 6) Zählstelle: 6511 8637	28.500	2.907 (10,2%)	
2.223	728	A 93	BY	Von: AS Abensberg (49) Nach: AS Siegenburg (50) Zählstelle: 7137 9037	28.500	2.793 (9,8%)	
2.224	728	B 27	HE	Von: AS L 3079 (Leipziger Strasse) Nach: AS L 3429 (Marbach-Süd) Zählstelle: 5424 0542	28.500	2.622 (9,2%)	
2.225	728	A 623	SL	Von: AS SB-Dudweiler (4) Nach: AS SB-Herrensohr (5) Zählstelle: 6708 0521	28.500	1.368 (4,8%)	
2.226	729	A 72	BY	Von: AD Dreieck Bayerisches Vogtland (A 9) Nach: AS Hof-Nord (2) Zählstelle: 5636 9005	28.400	5.112 (18,0%)	
2.227	729	A 20	MV	Von: AS Rostock-Südstadt (15) Nach: AK Kreuz Rostock (A 19) Zählstelle: 1939 0026	28.400	3.039 (10,7%)	

Nr	Rang	Straße	BL	Infos	DTV	SV (SV%)	BVWP
2.228	729	A 33	NI	Von: AS Osnabrück-Lüstringen (7) Nach: AS Osnabrück-Fledder (8) Zählstelle: 3714 0203	28.400	2.442 (8,6%)	
2.229	729	B 469	BY	Von: S AS B26 Nach: AS St3115 S AS B26 in Ri AS B26/AS BAB A3 Zählstelle: 6020 9207	28.400	2.442 (8,6%)	
2.230	730	A 81	BW	Von: AS Osterburken (6) Nach: AS Möckmühl (7) Zählstelle: 6622 1083	28.300	4.726 (16,7%)	
2.231	730	A 24	MV	Von: AD Dreieck Schwerin (A 39) Nach: AS Neustadt-Glewe (14) Zählstelle: 2535 1603	28.300	4.585 (16,2%)	
2.232	730	A 81	BY	Von: AS Gerchsheim (2) Nach: AS Tauberbischofsheim (3) Zählstelle: 6224 9002	28.300	4.585 (16,2%)	
2.233	730	B 27	BW	Von: B 27 Umspannwerk Nehren Nach: B27/B28 Tübingen Zählstelle: 7520 1101	28.300	1.868 (6,6%)	
2.234	730	A 553	NW	Von: AS Brühl-Süd (2) Nach: AS Brühl (3) Zählstelle: 5107 2110	28.300	1.840 (6,5%)	
2.235	731	A 48	RP	Von: AS Kaisersesch (4) Nach: AS Kaifenheim (5) Zählstelle: 5709 0137	28.200	3.610 (12,8%)	
2.236	731	A 28	NI	Von: AS Bad Zwischenahn-West (7) Nach: AS Zwischenahner Meer (8) Zählstelle: 2714 0104	28.200	3.102 (11,0%)	
2.237	731	A 93	BY	Von: AS Mainburg (53) Nach: AS Wolnzach (54) Zählstelle: 7435 9066	28.200	2.707 (9,6%)	
2.238	731	B 460	HE	Von: AS Heppenheim (A 5) Nach: OA Heppenheim Zählstelle: 6317 0335	28.200	1.551 (5,5%)	
2.239	731	B 465	BW	Von: B 465/K 1250 Dettingen Nach: AS Kirchheim (Teck)-Ost (A 8) Zählstelle: 7322 1110	28.200	1.410 (5,0%)	
2.240	731	B 36	BW	Von: AS Schwetzingen/Hockenheim (A 6) Nach: B 36 / L 599 bei AS Schwetzingen / Hockenheim Zählstelle: 6617 1129	28.200	1.184 (4,2%)	
2.241	732	A 14	SN	Von: AS Nossen-Ost (37) Nach: AD Dreieck Nossen (A 4) Zählstelle: 4946 1001	28.100	5.367 (19,1%)	
2.242	732	A 3	NW	Von: AS Elten (2) Nach: AS Emmerich (3) Zählstelle: 4103 2102	28.100	3.906 (13,9%)	
2.243	732	B 18	BY	Von: AS Memmingen-Ost (A 96) Nach: Holzgünz Zählstelle: 8027 9148	28.100	3.906 (13,9%)	
2.244	732	B 27	BW	Von: B 27/B463 Bisingen Nach: B 27 Anschl. Bisingen Zählstelle: 7619 1105	28.100	2.136 (7,6%)	

Nr	Rang	Straße	BL	Infos	DTV	SV (SV%)	BVWP
2.245	732	B 42	RP	Von: K 114 Nach: L 307 Zählstelle: 5511 0987	28.100	2.079 (7,4%)	
2.246	732	B 68	NI	Von: L 109 Nach: K 10 / K 13 Zählstelle: 3614 0428	28.100	1.883 (6,7%)	
2.247	732	B 3	BW	Von: B 3 / B 535 HD Rohrbach Süd Nach: B 3 HD Boxbergknoten Zählstelle: 6618 1119	28.100	871 (3,1%)	
2.248	732	A 215	SH	Von: Anschluss Westring Nach: AS B 76 Zählstelle: 1626 0919	28.100	506 (1,8%)	
2.249	733	A 70	BY	Von: AS Haßfurt (10) Nach: AS Knetzgau (11) Zählstelle: 6029 9001	28.000	- (-)	
2.250	733	A 93	BY	Von: AS Rehau-Süd (6) Nach: AS Schönwald (7) Zählstelle: 5738 9016	28.000	3.780 (13,5%)	
2.251	733	A 96	BY	Von: AS Sigmarszell (3) Nach: AS Weißensberg (4) Zählstelle: 8424 9003	28.000	3.332 (11,9%)	
2.252	733	A 29	NI	Von: AS Hahn-Lehmden (11) Nach: AS Rastede (12) Zählstelle: 2715 3349	28.000	2.016 (7,2%)	
2.253	733	B 8	BY	Von: Seukendorf/Würzb Nach: Fürth Zählstelle: 6531 9130	28.000	1.848 (6,6%)	
2.254	733	A 37	NI	Von: AS Burgdorf (2) Nach: AK Kreuz Hannover/Kirchhorst (A 7) Zählstelle: 3525 0154	28.000	1.316 (4,7%)	
2.255	733	B 236	NW	Von: AS Am Remberg Nach: B 1 Schüren Zählstelle: 4411 2112	28.000	1.120 (4,0%)	
2.256	734	A 10	BB	Von: AD Dreieck Werder (A 2) Nach: AS Groß Kreuz (22) Zählstelle: 3642 1003	27.900	5.385 (19,3%)	
2.257	734	B 9	RP	Von: L 539 Nach: L 509 Zählstelle: 6815 0015	27.900	4.408 (15,8%)	
2.258	734	A 96	BW	Von: AS Aichstetten (10) Nach: AS Aitrach (11) Zählstelle: 8026 1002	27.900	4.185 (15,0%)	
2.259	734	A 13	BB	Von: AS Schwarzheide (16) Nach: AS Ruhland (17) Zählstelle: 4549 1002	27.900	3.767 (13,5%)	
2.260	734	A 20	MV	Von: AS Bad Doberan (13) Nach: AS Rostock-West (14) Zählstelle: 1938 0022	27.900	2.930 (10,5%)	
2.261	734	A 31	NI	Von: AS Leer-West (11) Nach: AS Jemgum (12) Zählstelle: 2710 0095	27.900	2.902 (10,4%)	

Nr	Rang	Straße	BL	Infos	DTV	SV (SV%)	BVWP
2.262	734	A 25	SH	Von: AS Hamburg-Curslack (6) Nach: Anschluss B 404 (7) Zählstelle: 2527 1140	27.900	2.037 (7,3%)	
2.263	734	B 61	NW	Von: L788 Nach: B513 Zählstelle: 4016 2231	27.900	1.981 (7,1%)	
2.264	734	A 1	SH	Von: AS Neustadt i.H.-Mitte (14) Nach: AS Eutin (15) Zählstelle: 1930 0136	27.900	1.758 (6,3%)	
2.265	734	B 96a	BE	Von: Landesgrenze MV Nach: AD Treptow (A113) Zählstelle: 3647 0028	27.900	1.646 (5,9%)	
2.266	734	B 54	NW	Von: K 6 Nach: K 7 Zählstelle: 4011 2303	27.900	921 (3,3%)	
2.267	734	B 3	BW	Von: B 3 / K 4155 bei Leimen Nach: B 3 / B 535 HD Rohrbach Süd Zählstelle: 6618 1114	27.900	781 (2,8%)	
2.268	735	A 10	BB	Von: AS Falkensee (28) Nach: AD Dreieck Havelland (A 24) Zählstelle: 3343 1001	27.800	5.115 (18,4%)	
2.269	735	A 39	NI	Von: AS Salzgitter-Lebenstedt-Nord (17) Nach: AS Salzgitter-Watenstedt (18) Zählstelle: 3828 0472	27.800	3.002 (10,8%)	
2.270	735	B 224	NW	Von: AS Essen-Gladbeck (A 2) Nach: AS A 52 Zählstelle: 4407 2383	27.800	2.975 (10,7%)	
2.271	735	B 209	NI	Von: Lüneburg (N), (AS B 4) Nach: Adendorf (Lüner Rennbahn) Zählstelle: 2728 2093	27.800	1.974 (7,1%)	WB 02KK
2.272	735	B 61	NW	Von: L568/K5 Nach: L788 Zählstelle: 4016 2335	27.800	1.890 (6,8%)	
2.273	735	B 27	BW	Von: B27/K2000/K2117 Bad Friedrichshall-Kochendorf Nach: B27/L1096 bei Bad Friedrichshall-Jagstfeld Zählstelle: 6721 1101	27.800	1.557 (5,6%)	WB 02KK
2.274	735	B 51	RP	Von: B 268 Stadtgrenze Trier (FH) Nach: K 134 Zählstelle: 6205 7052	27.800	1.168 (4,2%)	WB 02KK
2.275	735	B 42	HE	Von: AS Hattenheim Nach: AS Erbach Zählstelle: 5914 0100	27.800	1.112 (4,0%)	
2.276	736	A 12	BB	Von: AS Frankfurt(Oder)-West (8) Nach: AS Frankfurt(Oder)-Mitte (9) Zählstelle: 3652 1002	27.700	6.703 (24,2%)	
2.277	736	A 3	BY	Von: AS Passau-Nord (115) Nach: AS Passau-Mitte (116) Zählstelle: 7446 9082	27.700	6.593 (23,8%)	
2.278	736	A 1	RP	Von: AS Reinsfeld (132) Nach: AS Hermeskeil (133) Zählstelle: 6307 0169	27.700	4.848 (17,5%)	

Nr	Rang	Straße	BL	Infos	DTV	SV (SV%)	BVWP
2.279	736	A 13	BB	Von: AS Klettwitz (15) Nach: AS Schwarzheide (16) Zählstelle: 4449 1001	27.700	3.823 (13,8%)	
2.280	736	A 8	SL	Von: AS Schwalbach/Schwarzenholz (15) Nach: AS Heusweiler (16) Zählstelle: 6607 0146	27.700	3.324 (12,0%)	
2.281	736	B 55	NW	Von: L636 Nach: L822 Zählstelle: 4316 2445	27.700	2.493 (9,0%)	
2.282	736	B 41	RP	Von: B 50 b. Gensingen Nach: AS Bad Kreuznach (A 61) Zählstelle: 6113 0003	27.700	2.271 (8,2%)	
2.283	736	A 43	NW	Von: Anschluss B 51 a (1) Nach: AK Kreuz Münster-Süd (A 1) Zählstelle: 4011 2120	27.700	1.330 (4,8%)	
2.284	736	B 270	RP	Von: A 6 AS Kaiserslautern-West (15) Nach: A 6 Auffahrt Mannheim (15) Zählstelle: 6512 0187	27.700	1.330 (4,8%)	
2.285	736	B 36	BW	Von: B 36 / L 543a Schwetzingen, Rondell Nach: B 36 / L 630 Schwetzingen, Brühler La Zählstelle: 6617 1119	27.700	886 (3,2%)	
2.286	737	A 6	BY	Von: AK Kreuz Altdorf (A 3) Nach: AS Altdorf/Leinburg (62) Zählstelle: 6533 9054	27.600	6.955 (25,2%)	
2.287	737	A 96	BW	Von: AS Leutkirch-Süd (8) Nach: AS Leutkirch-West (9) Zählstelle: 8125 1001	27.600	4.278 (15,5%)	
2.288	737	A 8	SL	Von: AS Saarwellingen (13) Nach: AS Schwalbach (14) Zählstelle: 6606 0148	27.600	4.223 (15,3%)	
2.289	737	B 9	RP	Von: B 39 westl. Spayer Nach: AS B 9alt Zählstelle: 6616 0962	27.600	4.168 (15,1%)	
2.290	737	B 10	RP	Von: L 508 Birkweiler Nach: L 511 Godramstein Zählstelle: 6714 0037	27.600	3.836 (13,9%)	WB* 24KK
2.291	737	A 1	RP	Von: AS Wittlich-Mitte (125) Nach: AK Kreuz Wittlich (A 60/B 50 neu) Zählstelle: 6007 0163	27.600	3.754 (13,6%)	
2.292	737	A 66	HE	Von: AS Bad Orb/Wächtersbach (45) Nach: AS Bad Soden-Salmünster (46) Zählstelle: 5721 0810	27.600	3.478 (12,6%)	
2.293	737	B 49	HE	Von: Emd. B 54 Nach: Emd. L 3322 Zählstelle: 5514 0119	27.600	2.760 (10,0%)	VB 24KK
2.294	737	B 33a	BW	Von: AS Offenburg (A 5) Nach: B3/B33a beim Messeknoten Zählstelle: 7513 1104	27.600	2.484 (9,0%)	
2.295	737	B 42	RP	Von: L 259 Nach: K 114 Zählstelle: 5511 0988	27.600	2.291 (8,3%)	

Nr	Rang	Straße	BL	Infos	DTV	SV (SV%)	BVWP
2.296	737	B 33	BW	Von: B33/K6170 Allensbach-Ost Nach: B33/L221 Kindlebild Zählstelle: 8220 1102	27.600	1.904 (6,9%)	
2.297	737	B 54	NW	Von: AK Münster-Nord (A1/B54) Nach: AS Nienberge Zählstelle: 4011 2102	27.600	1.628 (5,9%)	
2.298	737	B 11	BY	Von: AS Deggendorf-Mitte (A 92) Nach: AS Deggendorf Rusel (St 2135) Zählstelle: 7143 9101	27.600	1.214 (4,4%)	
2.299	737	B 224	NW	Von: L 442 Nach: L 441 Zählstelle: 4507 2205	27.600	690 (2,5%)	
2.300	738	A 14	SN	Von: AS Leisnig (33) Nach: AS Döbeln-Nord (34) Zählstelle: 4844 1001	27.500	5.418 (19,7%)	
2.301	738	A 52	NW	Von: AS Dorsten-Ost (45) Nach: AS Marl-Frentrop (46) Zählstelle: 4308 2158	27.500	3.603 (13,1%)	
2.302	738	A 8	SL	Von: AS Nalbach (12) Nach: AS Saarwellingen (13) Zählstelle: 6606 0214	27.500	3.520 (12,8%)	
2.303	738	B 7	HE	Von: Stadtgrenze Kassel Nach: AS Lohfelden Zählstelle: 4723 0684	27.500	2.998 (10,9%)	
2.304	738	B 55	NW	Von: L536 Lippstadt Nach: L636 Zählstelle: 4316 2440	27.500	2.530 (9,2%)	VB 02KK
2.305	738	B 300	BY	Von: Vogelsang Emd. B 10 Nach: OD Augsburg Zählstelle: 7630 9128	27.500	1.595 (5,8%)	VB 04KK
2.306	738	B 200	SH	Von: Flensburg Süd Nach: Rude Zählstelle: 1222 1113	27.500	1.293 (4,7%)	
2.307	738	B 303	BY	Von: GVS / Makredwitz Niederwerrn Nach: OD Schweinfurt Zählstelle: 5927 9113	27.500	908 (3,3%)	WB 02KK
2.308	738	B 3	HE	Von: Eberstadt Nach: Darmstadt Zählstelle: 6117 0578	27.500	660 (2,4%)	
2.309	738	A 103	BE	Von: AS Sachsendamm (1) Nach: AK Kreuz Schöneberg (A 100/B1) Zählstelle: 3546 0065	27.500	605 (2,2%)	
2.310	739	A 14	SN	Von: AS Nossen-Nord (36) Nach: AS Nossen-Ost (37) Zählstelle: 4945 1000	27.400	5.124 (18,7%)	
2.311	739	A 96	BY	Von: Anschluss B 18 Nach: AS Stetten (18) Zählstelle: 7928 9050	27.400	3.836 (14,0%)	
2.312	739	B 15	BY	Von: OE Landshut (Harlanderknoten) Nach: Anschluß Ergolding Zählstelle: 7439 9110	27.400	1.589 (5,8%)	

Nr	Rang	Straße	BL	Infos	DTV	SV (SV%)	BVWP
2.313	739	B 500	BW	Von: B3/B500 Baden-Baden Nach: AS Baden-Baden (A 5) Zählstelle: 7215 1103	27.400	986 (3,6%)	
2.314	740	A 39	NI	Von: AS Salzgitter-Lichtenberg (20) Nach: AS Westerlinde (21) Zählstelle: 3827 0470	27.300	3.522 (12,9%)	
2.315	740	A 19	MV	Von: AK Kreuz Rostock (Tkn A 20) Nach: AS Kavelstorf (10) Zählstelle: 1939 0005	27.300	3.112 (11,4%)	
2.316	740	A 48	RP	Von: AS Ochtendung (8) Nach: AK Kreuz Koblenz (A 61) Zählstelle: 5610 7133	27.300	3.058 (11,2%)	
2.317	740	A 391	NI	Von: Anschluss Braunschweig-Wenden (1) Nach: AK Kreuz Braunschweig-Nord (A 2) Zählstelle: 3629 0478	27.300	2.703 (9,9%)	
2.318	740	A 23	SH	Von: AS Itzehoe-Süd (10) Nach: AS Lägerdorf (11) Zählstelle: 2123 1154	27.300	2.539 (9,3%)	
2.319	740	B 256	RP	Von: L 258 Nach: B 42 Neuwied Zählstelle: 5510 0991	27.300	1.693 (6,2%)	
2.320	740	B 26	HE	Von: Griesheim (O) Nach: Darmstadt (A 5/A 67) Zählstelle: 6117 0126	27.300	1.010 (3,7%)	
2.321	740	B 76	SH	Von: Kiel Steenbeker Weg Nach: Holsteinplatz Zählstelle: 1626 0540	27.300	874 (3,2%)	
2.322	741	A 40	NW	Von: Grenzübergang Straelen-Autobahn (1) Nach: AS Straelen (2) Zählstelle: 4603 5073	27.200	9.030 (33,2%)	
2.323	741	A 1	NW	Von: AS Wißkirchen (111) Nach: AS Bad Münstereifel/Mechernich (112) Zählstelle: 5306 2102	27.200	4.461 (16,4%)	
2.324	741	B 10	BW	Von: AS Pforzheim-West (A 8) Nach: B10/B294 Pforzheim Zählstelle: 7017 1104	27.200	1.034 (3,8%)	
2.325	741	B 105	MV	Von: Knoten B 103 HRO Nach: AS Rostock-Ost (A 19) Zählstelle: 1839 0037	27.200	925 (3,4%)	
2.326	742	B 3	HE	Von: AS Bellnhausen Nach: AS Staufenberg Zählstelle: 5318 0648	27.100	3.333 (12,3%)	
2.327	742	B 39	BW	Von: B 39 Landesgrenze Rheinland-Pfalz Nach: B 39 / L 722 Lusshof Zählstelle: 6616 1100	27.100	2.520 (9,3%)	WB 24KB
2.328	742	A 524	NW	Von: AS Lintorf (K 35) Nach: AD Dreieck Breitscheid (Tkn A 52) Zählstelle: 4607 5039	27.100	2.087 (7,7%)	
2.329	742	B 38	BW	Von: B 38 / L 3408 Nach: B 38 Weinheim Zählstelle: 6417 1110	27.100	1.057 (3,9%)	

Nr	Rang	Straße	BL	Infos	DTV	SV (SV%)	BVWP
2.330	743	A 3	NW	Von: Grenzübergang Elten (1) Nach: AS Elten (2) Zählstelle: 4103 5071	27.000	4.050 (15,0%)	
2.331	743	B 3	HE	Von: Abzw. K 59 Nach: Kieswerk Zählstelle: 5218 0650	27.000	3.483 (12,9%)	VB 04KB
2.332	743	B 49	HE	Von: Knoten L 3283 Niederbiehl Nach: Emd. L 3020 Oberbiehl Zählstelle: 5416 0901	27.000	2.835 (10,5%)	VB 24KB
2.333	743	B 236	NW	Von: AK Dortmund-Nordost (A2) Nach: B 54 Lünen Zählstelle: 4410 2100	27.000	2.025 (7,5%)	
2.334	743	A 215	SH	Von: AS Blumenthal Nach: AD Dreieck Bordesholm (A 7) Zählstelle: 1825 0913	27.000	1.620 (6,0%)	
2.335	743	B 7	HE	Von: L 3234 Nach: OE Kassel Stadt Zählstelle: 4622 6549	27.000	999 (3,7%)	
2.336	743	B 54	NW	Von: B 234 Wittbräucker Straße Nach: AS Dortmund-Süd (A 45) Zählstelle: 4510 2314	27.000	756 (2,8%)	
2.337	743	B 3	BW	Von: B3/L 125 Schallstadt-Wolfenweiler Nach: B3/Stadtstraße Freiburg-St.Georgen Zählstelle: 8012 1100	27.000	729 (2,7%)	
2.338	743	B 56	NW	Von: NK 5109 036 Nach: NK 5109 037 Zählstelle: 5109 2207	27.000	486 (1,8%)	
2.339	744	A 19	MV	Von: AS Kessin (8) Nach: AK Kreuz Rostock (Tkn A 20) Zählstelle: 1939 0007	26.900	3.847 (14,3%)	
2.340	744	A 93	BY	Von: AS Hof-Süd (4) Nach: AS Rehau-Nord (5) Zählstelle: 5738 9002	26.900	3.766 (14,0%)	
2.341	744	A 8	SL	Von: AS Schwalbach (14) Nach: AS Schwalbach/Schwarzenholz (15) Zählstelle: 6607 0147	26.900	3.685 (13,7%)	
2.342	744	B 3	HE	Von: AS Roth Nach: AS Bellnhausen Zählstelle: 5218 0649	26.900	3.605 (13,4%)	
2.343	744	A 66	HE	Von: AS Steinau an der Straße (47) Nach: AS Schlüchtern-Süd (48) Zählstelle: 5622 0812	26.900	3.389 (12,6%)	
2.344	744	A 524	NW	Von: Anschluss B 288 Nach: AS Duisburg-Rahm (L 60) Zählstelle: 4606 2101	26.900	2.044 (7,6%)	VB 24KB
2.345	744	B 45	HE	Von: Dieburg Nach: Münster Zählstelle: 6019 0485	26.900	1.722 (6,4%)	
2.346	744	B 51	NW	Von: L 586 Nach: L 793 Zählstelle: 4011 2304	26.900	1.291 (4,8%)	VB 24KB

Nr	Rang	Straße	BL	Infos	DTV	SV (SV%)	BVWP
2.347	744	B 8	NW	Von: L 396 Nach: Dinslakener Landstraße Zählstelle: 4305 2213	26.900	1.211 (4,5%)	WB 04KK
2.348	744	B 42	HE	Von: Emd. B 42a Nach: AS Hattenheim Zählstelle: 5914 0095	26.900	1.184 (4,4%)	
2.349	744	B 503	SH	Von: Emd. K 17 Nach: Emd. K 5 Zählstelle: 1626 0507	26.900	511 (1,9%)	
2.350	745	A 1	SL	Von: AS Hermeskeil (133) Nach: AS Nonnweiler-Bierfeld (134) Zählstelle: 6307 0172	26.800	4.610 (17,2%)	
2.351	745	B 9	RP	Von: L 509 Nach: L 553 Zählstelle: 6815 0016	26.800	4.476 (16,7%)	
2.352	745	A 49	HE	Von: AS Gudensberg (13) Nach: AS Fritzlar (14) Zählstelle: 4822 0918	26.800	3.886 (14,5%)	
2.353	745	B 10	RP	Von: L 511 Godramstein Nach: A 65 AS Landau-Nord (15) Zählstelle: 6714 0970	26.800	3.538 (13,2%)	WB* 24KK
2.354	745	A 31	NW	Von: AS Gronau/Ochtrup (30) Nach: AS Heek (31) Zählstelle: 3808 2150	26.800	3.323 (12,4%)	
2.355	745	A 20	MV	Von: AS Kröpelin (12) Nach: AS Bad Doberan (13) Zählstelle: 1938 1608	26.800	2.439 (9,1%)	
2.356	745	A 44	NW	Von: AS MG-Ost (21) Nach: AK Kreuz Neersen (Tkn A 52) Zählstelle: 4704 2102	26.800	1.876 (7,0%)	
2.357	746	A 81	BW	Von: AS Boxberg (5) Nach: AS Osterburken (6) Zählstelle: 6324 1081	26.700	4.432 (16,6%)	
2.358	746	A 24	MV	Von: AS Hagenow (11) Nach: AS Ludwigslust (12) Zählstelle: 2534 0008	26.700	4.325 (16,2%)	
2.359	746	A 7	BY	Von: AS Marktbreit (104) Nach: AS Gollhofen (105) Zählstelle: 6326 9084	26.700	4.192 (15,7%)	
2.360	746	B 9	RP	Von: L 530 AS Maudach Nach: B 44 AK Rheingönnheim Zählstelle: 6516 0958	26.700	3.738 (14,0%)	
2.361	746	B 18	BY	Von: W ERKHEIM Nach: Zählstelle: 7927 9149	26.700	3.631 (13,6%)	
2.362	746	A 92	BY	Von: AS Dingolfing-Ost (17b) Nach: AS Pilsting-Großköllnbach (18) Zählstelle: 7341 9001	26.700	3.124 (11,7%)	
2.363	746	A 29	NI	Von: AK Kreuz Oldenburg-Ost (A 28) Nach: AS Sandkrug (17) Zählstelle: 2915 0143	26.700	2.723 (10,2%)	

Nr	Rang	Straße	BL	Infos	DTV	SV (SV%)	BVWP
2.364	746	B 4	BY	Von: AS Coburg Nach: AS Ahorn Zählstelle: 5731 9113	26.700	2.163 (8,1%)	VB 24KK
2.365	746	A 46	NW	Von: AS Hückelhoven-Ost (7) Nach: AS Erkelenz-Süd (8) Zählstelle: 4903 2101	26.700	1.709 (6,4%)	
2.366	746	B 472	BY	Von: Emd. St 2072, Bad Toelz Flintkasern Nach: Emd. B13 O, Bad Toelz Zählstelle: 8235 9197	26.700	961 (3,6%)	VB 02KK
2.367	747	B 27	BW	Von: B27/L180 Donaueschingen-Mitte Nach: AS Donaueschingen (A 864) Zählstelle: 8017 1100	26.600	2.500 (9,4%)	
2.368	747	B 6	NI	Von: B 6 Gleidingen Nach: Zählstelle: 3725 0353	26.600	1.543 (5,8%)	
2.369	747	B 38	BW	Von: B 38 Weinheim Nach: B 3 / B 38 Weinheim (Saukopftunnel) Zählstelle: 6417 1112	26.600	1.463 (5,5%)	
2.370	748	A 45	HE	Von: AS Wölfersheim (37) Nach: AS Florstadt (38) Zählstelle: 5619 0903	26.500	4.797 (18,1%)	
2.371	748	A 93	BY	Von: AS Rehau-Nord (5) Nach: AS Rehau-Süd (6) Zählstelle: 5738 9015	26.500	3.737 (14,1%)	
2.372	748	A 93	BY	Von: AS Schönwald (7) Nach: AS Selb-Nord (8) Zählstelle: 5838 9015	26.500	3.710 (14,0%)	
2.373	748	A 445	NW	Von: AS Wickede (Ruhr) (61) Nach: AS Neheim (62) Zählstelle: 4513 2100	26.500	3.525 (13,3%)	
2.374	748	A 20	SH	Von: AK Kreuz Lübeck (A 1) Nach: AS Lübeck-Genin (L 92) Zählstelle: 2230 0002	26.500	2.968 (11,2%)	
2.375	748	B 13	BY	Von: AS B471(Hochbrueck) Nach: AS L2053(Kreuzstraße) Zählstelle: 7735 9109	26.500	2.518 (9,5%)	
2.376	748	B 62	NW	Von: B62/B62n Siegen Hüttentalstraße Nach: AS Siegen (A 45) Zählstelle: 5113 2151	26.500	1.696 (6,4%)	VB 02KK
2.377	748	A 59	NW	Von: AS Dinslaken-Hiesfeld (2) Nach: AS Duisburg-Walsum (3) Zählstelle: 4406 2107	26.500	610 (2,3%)	
2.378	748	B 56	NW	Von: AS Beuel-Ost (A 59) Nach: Sankt Augustin Zählstelle: 5208 2206	26.500	318 (1,2%)	
2.379	749	A 7	BY	Von: AS Bad Windsheim (107) Nach: AS Rothenburg o.d.T. (108) Zählstelle: 6527 9082	26.400	4.303 (16,3%)	
2.380	749	A 7	BY	Von: AS Rothenburg o.d.T. (108) Nach: AS Wörnitz (109) Zählstelle: 6627 9001	26.400	4.277 (16,2%)	

Nr	Rang	Straße	BL	Infos	DTV	SV (SV%)	BVWP
2.381	749	B 4	NI	Von: Lüneburg (SO), (AS K 52) Nach: Lüneburg (O), (AS K 37) Zählstelle: 2728 4195	26.400	3.722 (14,1%)	
2.382	749	A 39	NI	Von: AS Baddeckenstedt (22) Nach: AD Dreieck Salzgitter (A 7) Zählstelle: 3827 0469	26.400	3.564 (13,5%)	
2.383	749	A 31	NI	Von: AD Dreieck Leer (A 28) Nach: AS Leer-Nord (10) Zählstelle: 2710 0097	26.400	2.561 (9,7%)	
2.384	749	B 206	SH	Von: Bad Segeberg Nach: Bad Segeberg (Bf) Zählstelle: 2027 9352	26.400	2.218 (8,4%)	
2.385	749	A 553	NW	Von: AK Kreuz Bliesheim (A 1) Nach: AS Brühl-Süd (2) Zählstelle: 5207 5029	26.400	1.848 (7,0%)	
2.386	749	B 16	BY	Von: Cham (A93 / AS Rbg-Nord) Nach: Regensburg(B15/ 16 n. Regensburg.) Zählstelle: 6938 9158	26.400	1.663 (6,3%)	
2.387	749	B 1	NI	Von: Emmerke Nach: Himmelsthür Zählstelle: 3825 0405	26.400	1.584 (6,0%)	VB 04KK
2.388	749	B 2	BY	Von: OE BAYREUTH Nach: AS BAB A 9 / ST 2181 Zählstelle: 6035 9107	26.400	1.584 (6,0%)	
2.389	749	B 66	NW	Von: B66/L787 (Breslauer Str.) Nach: B66/L787 (Hillegosser Str.) Zählstelle: 4017 2101	26.400	1.082 (4,1%)	
2.390	749	B 455	HE	Von: Emd. L 3039 Nach: OD-Grenze Wiesbaden Zählstelle: 5915 0625	26.400	607 (2,3%)	
2.391	750	A 92	BY	Von: AS Dingolfing-West (17a) Nach: AS Dingolfing-Ost (17b) Zählstelle: 7340 9018	26.300	3.025 (11,5%)	
2.392	750	B 255	RP	Von: L 318/L 313/B 49 b. Montabauer Nach: Emd. Ko Ausfahrt Himmelfeld Zählstelle: 5513 0060	26.300	2.236 (8,5%)	
2.393	750	B 80	ST	Von: B 80 / L 173 Nach: A 143 AS Halle Neustadt Zählstelle: 4537 3251	26.300	1.894 (7,2%)	
2.394	750	B 8	HE	Von: Frankfurt Emd. L3001 Nach: Krzg. B 8/ L3268/ K 985 bei Bischofsh Zählstelle: 5818 0301	26.300	1.420 (5,4%)	
2.395	750	A 95	BY	Von: AS Seeshaupt (7) Nach: AS Penzberg/Iffeldorf (8) Zählstelle: 8234 9049	26.300	868 (3,3%)	
2.396	750	B 51	NW	Von: AS Köln (A 555) Nach: NK 5107 007 Zählstelle: 5107 2213	26.300	815 (3,1%)	
2.397	750	B 455	HE	Von: Emd. L 3037 Nach: Emd. L 3039 Zählstelle: 5915 0635	26.300	552 (2,1%)	

Nr	Rang	Straße	BL	Infos	DTV	SV (SV%)	BVWP
2.398	751	A 44	NW	Von: Grenzübergang Lichtenbusch (1) Nach: AS Aachen-Lichtenbusch (2) Zählstelle: 5202 5074	26.200	7.388 (28,2%)	
2.399	751	A 92	BY	Von: AS Pilsting-Großköllnbach (18) Nach: AS Landau a.d. Isar (19) Zählstelle: 7341 9019	26.200	3.196 (12,2%)	
2.400	751	A 62	RP	Von: AS Glan-Münchweiler (8) Nach: AS Hütschenhausen (9) Zählstelle: 6510 0132	26.200	2.777 (10,6%)	
2.401	751	A 63	RP	Von: AS Sembach (14) Nach: AD Dreieck Kaiserslautern (A 6) Zählstelle: 6513 0093	26.200	2.699 (10,3%)	
2.402	751	A 29	NI	Von: AS Jaderberg (10) Nach: AS Hahn-Lehmden (11) Zählstelle: 2614 0137	26.200	1.598 (6,1%)	
2.403	751	B 1	NI	Von: B 6 Berliner Kreisel Nach: A 7 BAB-Anschluß Hildesheim Zählstelle: 3825 0430	26.200	1.389 (5,3%)	
2.404	751	B 73	NI	Von: Himmelpforten, Harburger Straße Nach: Zählstelle: 2422 0426	26.200	1.362 (5,2%)	WB* 24KK
2.405	751	B 304	BY	Von: Freilassing Nach: Bundesgrenze Zählstelle: 8143 9144	26.200	1.362 (5,2%)	
2.406	751	B 8	HE	Von: HU-Lamboy, Emd. L 3209 Nach: HU-Wolfgang Emd. B 43 Zählstelle: 5819 0309	26.200	1.022 (3,9%)	
2.407	751	B 1	BE	Von: Kronprinzessinnenweg Nach: AK Zehlendorf (A 115) Zählstelle: 3545 2061	26.200	707 (2,7%)	
2.408	751	B 43	HE	Von: Abzweig L3317 (S) Nach: Abzweig L3317 (N) Zählstelle: 5917 0730	26.200	576 (2,2%)	
2.409	752	A 7	BY	Von: AS Wörnitz (109) Nach: AK Kreuz Feuchtwangen/Craillsheim (A 6) Zählstelle: 6727 9081	26.100	4.124 (15,8%)	
2.410	752	B 52	RP	Von: Ende A 64 b. Trier-Ehrang Nach: B 53 b. Ehrang Zählstelle: 6106 0120	26.100	3.811 (14,6%)	
2.411	752	A 31	NW	Von: AS Legden/Ahaus (32) Nach: AS Gescher/Coesfeld (33) Zählstelle: 4008 2150	26.100	3.550 (13,6%)	
2.412	752	A 96	BW	Von: AS Wangen-West (5) Nach: AS Wangen-Nord (6) Zählstelle: 8224 1002	26.100	3.289 (12,6%)	
2.413	752	B 3	HE	Von: Kieswerk Nach: Emd. Baggersee Zählstelle: 5218 6612	26.100	2.975 (11,4%)	VB 04KB
2.414	752	B 45	HE	Von: K 125 Nach: B 26 Zählstelle: 6119 0410	26.100	2.349 (9,0%)	WB* 24KK

Nr	Rang	Straße	BL	Infos	DTV	SV (SV%)	BVWP
2.415	752	B 6	NI	Von: B 6 Garbsen Nach: K 323 Zählstelle: 3523 0408	26.100	2.323 (8,9%)	
2.416	752	A 46	NW	Von: AS Erkelenz-Süd (8) Nach: AS Erkelenz-Ost (9) Zählstelle: 4903 2102	26.100	2.192 (8,4%)	
2.417	752	B 3	NI	Von: Landwehrkreisel Nach: Hemmingen Zählstelle: 3624 0350	26.100	1.488 (5,7%)	
2.418	752	A 395	NI	Von: AS Wolfenbüttel-Nord (4) Nach: AS Wolfenbüttel-Nordwest (5) Zählstelle: 3829 0422	26.100	1.462 (5,6%)	
2.419	752	B 227	NW	Von: B 227 Nach: A 44 Velbert Zählstelle: 4607 2210	26.100	1.044 (4,0%)	
2.420	752	A 544	NW	Von: Anschluss Aachen Nach: AS Rothe Erde (L 260) Zählstelle: 5202 2102	26.100	600 (2,3%)	
2.421	753	A 63	RP	Von: AK Kreuz Alzey (A 61) Nach: AS Erbes-Büdesheim (9) Zählstelle: 6214 8026	26.000	2.860 (11,0%)	
2.422	753	B 469	BY	Von: SW OBERNBURG Nach: Miltenberg SW OBERNBURG in Ri Aschaffenburg Zählstelle: 6120 9208	26.000	1.794 (6,9%)	
2.423	753	A 46	NW	Von: AS Hückelhoven-West (6) Nach: AS Hückelhoven-Ost (7) Zählstelle: 4903 2103	26.000	1.612 (6,2%)	
2.424	753	B 6	SN	Von: A 14 AS Leipzig-Ost (20) Nach: B 6/B 87 Leipzig Zählstelle: 4640 1106	26.000	936 (3,6%)	
2.425	754	A 81	BY	Von: AD Dreieck Würzburg-West (A 3) Nach: AS Gerchsheim (2) Zählstelle: 6224 9053	25.900	4.118 (15,9%)	
2.426	754	B 29	BW	Von: B29/L1029 Oberalfingen Nach: B29/B290 bei Immenhofen Zählstelle: 7126 1119	25.900	2.357 (9,1%)	
2.427	754	B 15	BY	Von: Anschluß Ergolding Nach: St 2074 Altheim Zählstelle: 7439 9120	25.900	1.709 (6,6%)	
2.428	754	B 77	SH	Von: Emd. L 47 Tunnel Nach: AS B 203 Zählstelle: 1623 0102	25.900	1.684 (6,5%)	
2.429	754	B 64	NW	Von: L 813, Paderborn Bahnhofstraße Nach: L 755, Borchener Straße Zählstelle: 4218 2229	25.900	1.425 (5,5%)	
2.430	754	B 30	BW	Von: B30/K7983 Sickenried Nach: B30/B33 Ravensburg Zählstelle: 8223 1112	25.900	1.269 (4,9%)	VB 04KK
2.431	754	B 30	BW	Von: B30 OD Ravensburg OE Nach: B30/B33 Abzwg. Jahnstraße Zählstelle: 8223 1112	25.900	1.269 (4,9%)	VB 04KK

Nr	Rang	Straße	BL	Infos	DTV	SV (SV%)	BVWP
2.432	754	B 200	SH	Von: Rude Nach: Exe Zählstelle: 1222 0163	25.900	1.166 (4,5%)	
2.433	754	B 2	BY	Von: OE Farchant N Nach: Emd. B23 Oberau S Zählstelle: 8432 9351	25.900	1.114 (4,3%)	WB* 24KK
2.434	754	B 61n	NW	Von: KP B 61 / B 65 (Minden SW) Nach: KP B 61 / B 65 (Minden NO) Zählstelle: 3719 2234	25.900	1.114 (4,3%)	
2.435	754	A 270	HB	Von: Löhstraße (3b) Nach: AS Bremen-Vegesack-Mitte (4) Zählstelle: 2817 0251	25.900	1.010 (3,9%)	
2.436	755	A 70	BY	Von: AS Knetzgau (11) Nach: AS Eltmann (12) Zählstelle: 6029 9002	25.800	4.618 (17,9%)	
2.437	755	A 7	BY	Von: AS Kitzingen (103) Nach: AS Marktbreit (104) Zählstelle: 6226 9002	25.800	3.999 (15,5%)	
2.438	755	A 29	NI	Von: AS Varel-Obenstrohe (9) Nach: AS Jaderberg (10) Zählstelle: 2614 0136	25.800	1.548 (6,0%)	
2.439	755	B 11	BY	Von: Geretsried N Nach: Emd. Toel 22, Gelting Zählstelle: 8134 9128	25.800	800 (3,1%)	
2.440	755	B 227	NW	Von: Velbert Nach: Essen Zählstelle: 4608 2201	25.800	748 (2,9%)	
2.441	756	A 226	SH	Von: AD Dreieck Bad Schwartau (A 1) Nach: AS Lübeck-Dänischburg Zählstelle: 2030 0096	25.700	3.290 (12,8%)	
2.442	756	B 39	RP	Von: K 3 Nach: Landesgrenze VB Zählstelle: 6616 7094	25.700	2.493 (9,7%)	WB 24KK
2.443	756	A 20	MV	Von: AS Wismar-Mitte (8) Nach: AK Kreuz Wismar (A 241) Zählstelle: 2135 0012	25.700	2.339 (9,1%)	
2.444	756	B 486	HE	Von: Langen L3262 Nach: AS Langen (A 661) Zählstelle: 6018 0745	25.700	2.236 (8,7%)	VB 24KK
2.445	756	B 19	BW	Von: B 14 / B 19 Schwáb. Hall Nach: B 19 / L 1060 Schwáb. Hall Zählstelle: 6824 1101	25.700	1.645 (6,4%)	
2.446	756	B 224	NW	Von: L 427 (indirekt) Nach: A 44 Zählstelle: 4608 5249	25.700	1.491 (5,8%)	
2.447	756	B 42	RP	Von: Pfaffendorf, Kölner Straße Nach: Mücken-Berg Zählstelle: 5611 0799	25.700	1.208 (4,7%)	
2.448	757	B 10	RP	Von: B 10a Ri. Pirmasens Nach: L 508 Zählstelle: 6714 0039	25.600	3.251 (12,7%)	WB* 24KK

Nr	Rang	Straße	BL	Infos	DTV	SV (SV%)	BVWP
2.449	757	A 1	SL	Von: AS Eppelborn (141) Nach: AS Illingen (142) Zählstelle: 6508 0354	25.600	2.637 (10,3%)	
2.450	757	B 58	NW	Von: L 460 Nach: B 8 Wesel Zählstelle: 4305 5228	25.600	2.483 (9,7%)	VB 24KK
2.451	757	B 30	BW	Von: B30 AS Achstetten Nach: B 30 AS Ulm-Wiblingen Zählstelle: 7625 1101	25.600	2.432 (9,5%)	
2.452	757	B 12	BY	Von: AS -Aeussere Spitalhofst. Nach: Passau-Maierhof Zählstelle: 7446 9530	25.600	1.894 (7,4%)	
2.453	757	B 8	BY	Von: Rottendorf Nach: BAB A3 Zählstelle: 6226 9102	25.600	1.485 (5,8%)	
2.454	757	A 52	NW	Von: AS Niederkrüchten (3) Nach: AS Schwalmtal (4) Zählstelle: 4703 2106	25.600	1.382 (5,4%)	
2.455	757	B 464	BW	Von: B 464/K 1077 Böblingen-Hulb Nach: B 464/L 1184 Holzgerlingen Zählstelle: 7320 1110	25.600	1.101 (4,3%)	VB 02KB
2.456	757	B 61	NW	Von: Ende OD Bielefeld Nach: L804 Zählstelle: 3917 2201	25.600	947 (3,7%)	
2.457	757	B 3	NI	Von: Rampe ehemals A388 Nach: Rampe Bovenden Süd Quersp, L544 Zählstelle: 4425 0466	25.600	819 (3,2%)	
2.458	758	A 1	NW	Von: AS Bad Münstereifel/Mechernich (112) Nach: AS Nettersheim (113) Zählstelle: 5406 2101	25.500	4.743 (18,6%)	
2.459	758	B 61	NW	Von: KP B 61 / B 239 (Ri Bad Oeynhausen) Nach: KP B 61 / L 712 (Herford) Zählstelle: 3817 2335	25.500	3.111 (12,2%)	
2.460	758	A 63	RP	Von: Anschluss B 40 (1) Nach: AK Kreuz Mainz-Süd (A 60) Zählstelle: 6015 0900	25.500	485 (1,9%)	
2.461	758	B 8	NW	Von: AS Düsseldorf-Stockum (A 44) Nach: B 8n Zählstelle: 4706 2215	25.500	434 (1,7%)	
2.462	759	A 7	BY	Von: AK Kreuz Biebelried (A 3) Nach: AS Kitzingen (103) Zählstelle: 6226 9052	25.400	3.988 (15,7%)	
2.463	759	A 31	NW	Von: AS Heek (31) Nach: AS Legden/Ahaus (32) Zählstelle: 3908 2150	25.400	3.302 (13,0%)	
2.464	759	B 40	HE	Von: AS K 100 (N AS A7/B 27) Nach: Zählstelle: 5524 6248	25.400	3.251 (12,8%)	
2.465	759	B 39	RP	Von: B 9 südl. Speyer Nach: K 3 Zählstelle: 6616 0095	25.400	2.591 (10,2%)	WB 24KK

Nr	Rang	Straße	BL	Infos	DTV	SV (SV%)	BVWP
2.466	759	B 2	BY	Von: Roth Nach: Rednizhembach Zählstelle: 6732 9182	25.400	2.540 (10,0%)	
2.467	759	B 30	BW	Von: B30/L259 Laupheim-Mitte Nach: B30/L263 Achstetten Zählstelle: 7725 1102	25.400	2.413 (9,5%)	
2.468	759	A 46	NW	Von: AS Hüsten (64) Nach: AS Arnsberg-Altstadt (65) Zählstelle: 4514 2100	25.400	2.210 (8,7%)	
2.469	759	A 553	NW	Von: AS Brühl-Ost (4) Nach: Anschluss B 51 Zählstelle: 5107 2108	25.400	1.753 (6,9%)	
2.470	759	B 5	BE	Von: Magistatsweg Nach: Wilhelmstraße Zählstelle: 3445 0013	25.400	1.626 (6,4%)	
2.471	760	A 40	NW	Von: AS Straelen (2) Nach: AS Wankum (3) Zählstelle: 4603 2102	25.300	7.185 (28,4%)	
2.472	760	B 4	NI	Von: Lüneburg (S), (AS B 209) Nach: Lüneburg (SO), (AS K 52) Zählstelle: 2728 4196	25.300	3.719 (14,7%)	
2.473	760	B 256	RP	Von: L 307 Nach: Sattler, Hafestraße Zählstelle: 5510 0996	25.300	2.884 (11,4%)	
2.474	760	B 65	NI	Von: B 65 Tönniesberg-Ricklingerkreisel Nach: Zählstelle: 3624 0354	25.300	1.999 (7,9%)	
2.475	760	B 30	BW	Von: B30/B33 AS Ravensburg-Süd Nach: B30/B32 AS Ravensburg-Nord Zählstelle: 8223 1123	25.300	1.847 (7,3%)	
2.476	760	B 509	NW	Von: K 7 Nach: AS Krefeld-Gartenstadt (A 57) Zählstelle: 4605 2205	25.300	911 (3,6%)	
2.477	761	A 7	BY	Von: AS Uffenheim-Langensteinach (106) Nach: AS Bad Windsheim (107) Zählstelle: 6427 9083	25.200	4.057 (16,1%)	
2.478	761	A 7	BY	Von: AS Gollhofen (105) Nach: AS Uffenheim-Langensteinach (106) Zählstelle: 6427 9001	25.200	3.982 (15,8%)	
2.479	761	A 3	NW	Von: AS Emmerich (3) Nach: AS Rees (4) Zählstelle: 4104 2101	25.200	3.679 (14,6%)	
2.480	761	B 49	HE	Von: Kreuzung L 3022 Obertiefenbach Nach: Kreuzung L 3022 Zählstelle: 5514 0412	25.200	2.848 (11,3%)	VB 24KK
2.481	761	B 6	NI	Von: AS Bremen/Brinkum (A 1) Nach: B 51/B 6 Zählstelle: 2918 0409	25.200	2.394 (9,5%)	WB* 02KB
2.482	761	B 95	SN	Von: B 93/B 95/B 176/S 50 Borna Nach: B 95/B 176/S 50 nördl. Borna Zählstelle: 4841 1102	25.200	2.066 (8,2%)	

Nr	Rang	Straße	BL	Infos	DTV	SV (SV%)	BVWP
2.483	761	A 210	SH	Von: AS Achterwehr (5) Nach: AS Melsdorf (6) Zählstelle: 1626 1162	25.200	1.260 (5,0%)	
2.484	761	B 472	BY	Von: Emd. B13, Bad Toelz Nach: St 2072, Bad Toelz Flintkasern Zählstelle: 8235 9140	25.200	1.033 (4,1%)	VB 02KK
2.485	762	A 8	RP	Von: AS Zweibrücken (32) Nach: AS Zweibrücken-Ixheim (33) Zählstelle: 6710 0017	25.100	3.138 (12,5%)	
2.486	762	A 20	MV	Von: AS Zurow (10) Nach: AS Neukloster (11) Zählstelle: 2136 0016	25.100	2.610 (10,4%)	
2.487	762	B 27	HE	Von: AS B 458 (Petersberger Strasse) Nach: AS L 3079 (Leipziger Strasse) Zählstelle: 5424 0120	25.100	2.334 (9,3%)	
2.488	762	B 462	BW	Von: AS Rastatt (A 5) Nach: B3/B462 Rastatt Zählstelle: 7115 1102	25.100	2.058 (8,2%)	
2.489	762	B 8	BY	Von: Seckendorf Nach: Seukendorf Zählstelle: 6531 9129	25.100	1.757 (7,0%)	
2.490	762	B 4	TH	Von: Demminer Str. Nach: K 590 A Zählstelle: 4931 0001	25.100	1.481 (5,9%)	
2.491	762	B 233	NW	Von: L 678 Nach: AS Kamen-Zentrum (A 1) Zählstelle: 4412 2299	25.100	1.406 (5,6%)	
2.492	762	B 297	BW	Von: AS Kirchheim (Teck)-Ost (A 8) Nach: B 297 Kirchheim AS "Hochhaus" Zählstelle: 7322 1111	25.100	1.130 (4,5%)	
2.493	762	B 9	RP	Von: Bingen-Büdesheim Nach: B 50 Bingen Zählstelle: 6013 0004	25.100	1.079 (4,3%)	
2.494	763	A 11	BB	Von: AS Chorin (10) Nach: AS Werbellin (11) Zählstelle: 3148 1002	25.000	- (-)	
2.495	763	A 33	NI	Von: AS Harderberg (10) Nach: AS Borgloh/Kloster Oesede (11) Zählstelle: 3714 0206	25.000	3.600 (14,4%)	
2.496	763	A 8	SL	Von: AS Merzig-Schwemlingen (5) Nach: AS Merzig (6) Zählstelle: 6505 0153	25.000	3.400 (13,6%)	
2.497	763	A 28	NI	Von: AS Westerstede-West (5) Nach: AS Westerstede (6) Zählstelle: 2713 0102	25.000	3.275 (13,1%)	
2.498	763	B 256	RP	Von: Sattler, Hafestraße Nach: Auffahrt Sattler Zählstelle: 5510 0995	25.000	3.000 (12,0%)	
2.499	763	B 28	BW	Von: B28/B36 Kehl Ost Nach: AS Appenweier (A 5) Zählstelle: 7413 1101	25.000	2.825 (11,3%)	

Nr	Rang	Straße	BL	Infos	DTV	SV (SV%)	BVWP
2.500	763	A 620	SL	Von: AS Völklingen-Geislautern (8) Nach: AS Völklingen (9) Zählstelle: 6707 0122	25.000	2.500 (10,0%)	
2.501	763	B 2	BY	Von: Rednitzhembach Nach: Penzendorf Zählstelle: 6632 9183	25.000	2.500 (10,0%)	
2.502	763	B 36	BW	Von: AS Mannheim/Schwetzingen (A 6) Nach: B 36 Verknüpfung bei Brühl Zählstelle: 6517 1103	25.000	2.025 (8,1%)	
2.503	763	B 294	BW	Von: B3/B294 bei Denzlingen Nach: B294/L186 Waldkirch-West Zählstelle: 7913 1101	25.000	1.100 (4,4%)	
2.504	763	B 456	HE	Von: Oberursel L3003 Nach: Saalburg L3041 Zählstelle: 5717 0051	25.000	600 (2,4%)	WB* 24KK
2.505	764	A 93	BY	Von: AS Wiesau (18) Nach: AS Falkenberg (19) Zählstelle: 6139 9002	24.900	3.586 (14,4%)	
2.506	764	A 96	BY	Von: AS Weißensberg (4) Nach: Behelfs-AS (L 2374) Zählstelle: 8424 9002	24.900	3.113 (12,5%)	
2.507	764	A 250	NI	Von: AS Winsen-Ost (4) Nach: AS Lüneburg-Nord (6) Zählstelle: 2627 0087	24.900	2.963 (11,9%)	
2.508	764	B 31	BW	Von: B31 Nußdorf Nach: B31/L201 Uhdingen (Spinne) Zählstelle: 8221 1102	24.900	2.515 (10,1%)	VB 24KK
2.509	764	A 20	MV	Von: AK Kreuz Wismar (A 241) Nach: AS Zurow (10) Zählstelle: 2135 0014	24.900	2.440 (9,8%)	
2.510	764	B 95	SN	Von: B 95/B 176/S 50 nördl. Borna Nach: B 2/B 95/B 186/S 72 b. Böhlen Zählstelle: 4840 1101	24.900	1.743 (7,0%)	
2.511	764	B 11	BY	Von: BAB A 95, AS Wolfratshausen Nach: AS Wolfratshausen (A 95) Zählstelle: 8134 9129	24.900	872 (3,5%)	
2.512	765	A 24	MV	Von: AS Neustadt-Glewe (14) Nach: AS Parchim (15) Zählstelle: 2535 0016	24.800	4.018 (16,2%)	
2.513	765	B 2	SN	Von: AS Leipzig-Mitte (A 14) (23) Nach: B 2/B 184 b. Seehausen Zählstelle: 4540 1106	24.800	3.150 (12,7%)	
2.514	765	A 48	RP	Von: AS Polch (7) Nach: AS Ochtendung (8) Zählstelle: 5610 0134	24.800	3.100 (12,5%)	
2.515	765	B 27	BW	Von: AS Donaueschingen (A 864) Nach: Bad Dürkheim/Abzweig B27/B33 Zählstelle: 7917 1104	24.800	2.356 (9,5%)	
2.516	765	B 17	BY	Von: ö Klosterlechfeld Nach: AS St2027 N Lagerlechfeld Zählstelle: 7831 9140	24.800	2.108 (8,5%)	

Nr	Rang	Straße	BL	Infos	DTV	SV (SV%)	BVWP
2.517	765	B 482	NW	Von: K 25 Nach: B 61/L 780 b. Barkhausen Zählstelle: 3719 2238	24.800	2.108 (8,5%)	WB 24BK
2.518	765	B 212	HB	Von: Grimsbystraße / Stresemannstraße Nach: AS Bremerhaven-Mitte (A27) Zählstelle: 2417 0501	24.800	1.414 (5,7%)	VB 24BK
2.519	765	B 36	BW	Von: B36/K9658 Karlsruhe (Ausfahrt Neureut) Nach: B36/L604/K3580 Eggenstein Zählstelle: 6916 1113	24.800	1.290 (5,2%)	
2.520	766	A 93	BY	Von: AS Falkenberg (19) Nach: AS Windischeschenbach (20) Zählstelle: 6139 9001	24.700	3.656 (14,8%)	
2.521	766	B 40	HE	Von: AS L 3141 (Flieden-Süd) Nach: AS K 100 (Neuhof-Nord) Zählstelle: 5523 0250	24.700	3.285 (13,3%)	
2.522	766	A 96	BW	Von: Behelfs-AS (L 2374) Nach: AS Wangen-West (5) Zählstelle: 8224 1001	24.700	3.260 (13,2%)	
2.523	766	A 27	HB	Von: AS Uthlede (13) Nach: AS Schwanewede (14) Zählstelle: 2717 0138	24.700	3.186 (12,9%)	
2.524	766	B 45	HE	Von: Groß Umstadt Nach: L 3115 Zählstelle: 6119 0482	24.700	1.754 (7,1%)	WB* 24KK
2.525	766	B 64	NW	Von: L 755, Paderborn Nach: B 68, Bad Driburg Zählstelle: 4218 2230	24.700	1.334 (5,4%)	
2.526	766	B 27	BW	Von: B27/L1095 bei Neckarsulm Nach: B27/K2000/K2117 Bad Friedrichshall-Kochendorf Zählstelle: 6721 1100	24.700	1.284 (5,2%)	WB* 24KB
2.527	766	B 11	BY	Von: Emd. Toel 22, Gelting Nach: Emd. B11a, Wolfratshausen S Zählstelle: 8134 9125	24.700	963 (3,9%)	
2.528	767	A 1	RP	Von: AS Hasborn (123) Nach: AS Wittlich-Mitte (125) Zählstelle: 5907 0161	24.600	3.542 (14,4%)	
2.529	767	B 9	NW	Von: K 30 Nach: AS Neuss-Uedesheim (A 46) Zählstelle: 4806 2206	24.600	2.460 (10,0%)	
2.530	767	B 29	BW	Von: B29 Auf-und Abfahrt Lorch Ost Nach: B29 Auf-und Abfahrt Schwäbisch Gmünd Zählstelle: 7224 1105	24.600	1.919 (7,8%)	VB 02KK
2.531	767	A 52	NW	Von: AS Schwalmtal (4) Nach: AS Hostert (5) Zählstelle: 4703 5046	24.600	1.870 (7,6%)	
2.532	767	B 5	BB	Von: Landesgrenze Nach: L 20 (West) Zählstelle: 3444 2040	24.600	1.673 (6,8%)	
2.533	767	B 317	BW	Von: B317/L135 Steinen-Höllstein Nach: B317/L139 Maulburg Zählstelle: 8312 1109	24.600	1.279 (5,2%)	WB 24KK

Nr	Rang	Straße	BL	Infos	DTV	SV (SV%)	BVWP
2.534	767	B 200	SH	Von: AS Flensburg (A 7) Nach: L 317 Zählstelle: 1222 0151	24.600	1.205 (4,9%)	
2.535	768	B 2	BY	Von: S Langweid AS St 2033 Nach: OD Meitingen Emd. St 2045 Zählstelle: 7531 9115	24.500	3.479 (14,2%)	
2.536	768	B 54	NW	Von: L 529 Nach: L 579 Zählstelle: 3910 5338	24.500	2.475 (10,1%)	
2.537	768	A 81	BW	Von: AK Kreuz Hegau (A 98/ Anschluss B 33) Nach: AS Singen (41) Zählstelle: 8219 1001	24.500	2.058 (8,4%)	
2.538	768	B 27	BW	Von: Bad Dürkheim/Abzweig B27/B33 Nach: B27 Schweningen-Messegelände Zählstelle: 7917 1100	24.500	1.887 (7,7%)	
2.539	768	B 36	BW	Von: B 36 / B 39 / L 723 Hockenheim Süd Nach: B 36 / L 722 Hockenheim Nord Zählstelle: 6617 1104	24.500	1.470 (6,0%)	
2.540	768	A 29	NI	Von: AS Zetel (7) Nach: AS Varel/Bockhorn (8) Zählstelle: 2514 0135	24.500	1.299 (5,3%)	
2.541	768	B 3	HE	Von: Emd. L 3205 Nach: Emd. L 3205 Zählstelle: 5718 6393	24.500	1.005 (4,1%)	VB 02KK
2.542	768	B 51	NW	Von: L 705 Nach: L 924/L 705 Zählstelle: 4609 2354	24.500	588 (2,4%)	
2.543	768	B 54	NW	Von: Stadtgrenze Münster Nach: AK Münster-Nord (A1/B54) Zählstelle: 4011 2101	24.500	588 (2,4%)	
2.544	769	A 93	BY	Von: AS Mitterteich-Süd (17) Nach: AS Wiesau (18) Zählstelle: 6039 9001	24.400	3.514 (14,4%)	
2.545	769	B 10	BY	Von: Neu Ulm Nach: BAB A7 Zählstelle: 7526 9113	24.400	3.270 (13,4%)	VB 24KB
2.546	769	B 93	SN	Von: B 93/B 175/S 286/S 286K Nach: B 93/B 175 Zählstelle: 5240 1102	24.400	2.733 (11,2%)	
2.547	769	B 100	ST	Von: L 168 Nach: L 167 / K 2135 Zählstelle: 4438 3805	24.400	2.684 (11,0%)	
2.548	769	A 31	NI	Von: AS Leer-Nord (10) Nach: AS Leer-West (11) Zählstelle: 2710 0096	24.400	2.562 (10,5%)	
2.549	769	B 93	SN	Von: B 93/B 175/K 6705 Nach: B 93/B 175/S 286/S 286K Zählstelle: 5241 1104	24.400	2.342 (9,6%)	
2.550	769	A 485	HE	Von: AK Gießener Südkreuz (A 45) Nach: AS Langgöns (10) Zählstelle: 5417 0970	24.400	2.123 (8,7%)	

Nr	Rang	Straße	BL	Infos	DTV	SV (SV%)	BVWP
2.551	769	B 8	BY	Von: B12 Passau-Auerbach Nach: B12 Passau-Schanzlbruecke Zählstelle: 7446 9120	24.400	1.122 (4,6%)	
2.552	770	A 24	MV	Von: AS Parchim (15) Nach: AS Suckow (16) Zählstelle: 2636 0018	24.300	4.082 (16,8%)	
2.553	770	A 45	HE	Von: AS Mainhausen (46) Nach: AD Seligenstädter Dreieck (A 3) Zählstelle: 6020 0861	24.300	3.864 (15,9%)	
2.554	770	B 10	RP	Von: L 474 Nach: Fehrbahch, Staffelhof Zählstelle: 6711 7005	24.300	3.524 (14,5%)	VB 24KK
2.555	770	A 27	NI	Von: AS Stotel (11) Nach: AS Hagen (12) Zählstelle: 2517 3343	24.300	3.135 (12,9%)	
2.556	770	A 92	BY	Von: AS Plattling-West (22) Nach: AS Plattling-Nord (23) Zählstelle: 7243 9003	24.300	2.430 (10,0%)	
2.557	770	B 22	BY	Von: Ortsstraße nördl. Weiden Nach: St 2657 nördl. Weiden Zählstelle: 6338 9120	24.300	948 (3,9%)	
2.558	770	A 392	NI	Von: AK Kreuz Ölper (A 391) Nach: AS BS-Celler Straße Zählstelle: 3729 0417	24.300	680 (2,8%)	
2.559	771	A 24	BB	Von: AS Suckow (16) Nach: AS Putlitz (17) Zählstelle: 2737 1001	24.200	3.896 (16,1%)	
2.560	771	B 49	HE	Von: Emd. L 3109 Merenberg Nach: Emd. der B 456 Zählstelle: 5415 0408	24.200	2.614 (10,8%)	
2.561	771	B 173	BY	Von: AS B85 Nach: AS B85 Ri. Kulmbach Zählstelle: 5733 9207	24.200	2.105 (8,7%)	VB 24KK
2.562	771	B 34	BW	Von: B 34/I 160 Kaitle Nach: AS Tiengen-West (A 98) Zählstelle: 8315 1102	24.200	2.081 (8,6%)	
2.563	771	B 29	BW	Von: B29 Auf-und Abfahrt Waldhausen Nach: B29 Auf-und Abfahrt Lorch Ost Zählstelle: 7223 1115	24.200	2.009 (8,3%)	
2.564	771	A 395	NI	Von: AS Wolfenbüttel-Nordwest (5) Nach: AS Wolfenbüttel-West (6) Zählstelle: 3829 0423	24.200	1.404 (5,8%)	
2.565	771	B 42	HE	Von: Emd. K 638 Nach: Emd. L 3035 Zählstelle: 5914 0110	24.200	1.113 (4,6%)	
2.566	771	B 22	BY	Von: Bamberg (OE) Nach: A 73 suedlich Bamberg Zählstelle: 6131 9102	24.200	1.016 (4,2%)	
2.567	771	B 36	BW	Von: B 36 / B 291 Schwetzingen, Sternallee Nach: B 36 Schwetzingen, Jahnplatz Zählstelle: 6617 1110	24.200	678 (2,8%)	

Nr	Rang	Straße	BL	Infos	DTV	SV (SV%)	BVWP
2.568	772	B 9	RP	Von: L 553 Nach: L 549 Zählstelle: 6815 0961	24.100	4.121 (17,1%)	
2.569	772	B 256	RP	Von: L 117 Mies Nach: Krz. L 117 Zählstelle: 5510 0998	24.100	3.880 (16,1%)	
2.570	772	A 13	BB	Von: AS Bronkow (13) Nach: AS Großbräschen (14) Zählstelle: 4349 1001	24.100	3.350 (13,9%)	
2.571	772	A 27	NI	Von: AS Hagen (12) Nach: AS Uthlede (13) Zählstelle: 2617 0137	24.100	3.157 (13,1%)	
2.572	772	A 66	HE	Von: AS Bad Soden-Salmünster (46) Nach: AS Steinau an der Straße (47) Zählstelle: 5722 0811	24.100	2.988 (12,4%)	
2.573	772	A 11	BB	Von: AS Werbellin (11) Nach: AS Finowfurt (12) Zählstelle: 3148 3607	24.100	2.796 (11,6%)	
2.574	772	A 98	BW	Von: AD Dreieck Weil am Rhein (A 5) Nach: AS Eimeldingen (2) Zählstelle: 8311 1005	24.100	2.747 (11,4%)	
2.575	772	A 1	SL	Von: AS Tholey (140) Nach: AS Eppelborn (141) Zählstelle: 6507 0353	24.100	2.555 (10,6%)	
2.576	772	A 1	SH	Von: AS Neustadt i.H.-Pelzerhaken (13) Nach: AS Neustadt i.H.-Mitte (14) Zählstelle: 1830 1105	24.100	1.952 (8,1%)	
2.577	772	B 13	BY	Von: AS Lohhof (A 92) Nach: Lohof O Zählstelle: 7735 9110	24.100	1.880 (7,8%)	
2.578	772	A 29	NI	Von: AS Varel/Bockhorn (8) Nach: AS Varel-Obenstrohe (9) Zählstelle: 2614 0138	24.100	1.518 (6,3%)	
2.579	772	B 33	BW	Von: B33/K6170 Allensbach Nach: B33/K6170 Allensbach-Ost Zählstelle: 8220 1100	24.100	1.422 (5,9%)	
2.580	772	B 1	NW	Von: L 776, Salzkotten Nach: L 756, Paderborn Zählstelle: 4318 2200	24.100	1.374 (5,7%)	VB 24BK
2.581	773	A 10	BB	Von: AS Potsdam-Nord (25) Nach: AS Berlin-Spandau (26) Zählstelle: 3543 1004	24.000	4.608 (19,2%)	
2.582	773	A 93	BY	Von: AS Siegenburg (50) Nach: AS Elsendorf (51) Zählstelle: 7237 9036	24.000	2.376 (9,9%)	
2.583	773	B 27	BW	Von: B 27/K 6933 Bad Sebastiansweiler Nach: B 27 Umspannwerk Nehren Zählstelle: 7520 1100	24.000	1.992 (8,3%)	VB 24KB
2.584	773	B 45	HE	Von: L 3115 Nach: K 125 Zählstelle: 6119 0483	24.000	1.656 (6,9%)	WB* 24KK

Nr	Rang	Straße	BL	Infos	DTV	SV (SV%)	BVWP
2.585	773	B 431	SH	Von: L 117 Nach: AS Elmshorn (A 23) Zählstelle: 2224 0903	24.000	1.560 (6,5%)	
2.586	773	B 455	HE	Von: AS Friedberg (A 5) Nach: Ober Rosbach Zählstelle: 5718 0317	24.000	1.536 (6,4%)	
2.587	773	A 560	NW	Von: AS Hennef(Sieg)-Ost (7) Nach: Anschluss B 8 Zählstelle: 5209 2108	24.000	1.344 (5,6%)	
2.588	773	B 57	NW	Von: L 390 Nach: A 44 Zählstelle: 4704 2221	24.000	1.224 (5,1%)	
2.589	773	B 10	BW	Von: B10 Karlsruhe-Grötzingen Nach: Berghausen Zählstelle: 6917 1101	24.000	1.152 (4,8%)	
2.590	773	B 8	BY	Von: AS BAB ASCHAFFENBURG-WEST in Ri A3 Nach: AS BAB ASCHAFFENBURG-WEST in Ri Klein Zählstelle: 6020 9210	24.000	1.032 (4,3%)	
2.591	773	B 51	NW	Von: NK 5107 071 Nach: NK 5107 031 Zählstelle: 5107 2223	24.000	792 (3,3%)	
2.592	773	B 51	NW	Von: L 924/L 705 Nach: K 5 Zählstelle: 4509 2213	24.000	576 (2,4%)	
2.593	774	A 445	NW	Von: AS Werl-Zentrum (59) Nach: AK Kreuz Werl (A 44) Zählstelle: 4413 2101	23.900	3.513 (14,7%)	
2.594	774	A 19	MV	Von: AS Kavelstorf (10) Nach: AS Laage (11) Zählstelle: 2039 1604	23.900	2.916 (12,2%)	
2.595	774	A 20	MV	Von: AS Neukloster (11) Nach: AS Kröpelin (12) Zählstelle: 2036 0018	23.900	2.605 (10,9%)	
2.596	774	B 27	BW	Von: B 27 Anschl. Bisingen Nach: B 27/B 32 Hechingen-Nord Zählstelle: 7619 1102	23.900	2.079 (8,7%)	
2.597	774	B 297	BW	Von: B 297/K 1230 Neckarhausen Nach: B 297/B 313 Nürtingen Zählstelle: 7321 1103	23.900	2.008 (8,4%)	
2.598	774	B 30	BW	Von: B30/B32 AS Weingarten Nach: B30/L284 AS Baidt/Baienfurt Zählstelle: 8123 1109	23.900	1.697 (7,1%)	
2.599	774	B 471	BY	Von: AS B388 Nach: AS M3 Zählstelle: 7736 9105	23.900	1.673 (7,0%)	
2.600	774	B 5	BE	Von: Landesgrenze Nach: Nennhauser Damm Zählstelle: 3445 0022	23.900	1.219 (5,1%)	
2.601	774	A 392	NI	Von: Anschluss B 214 Nach: AK Kreuz Ölper (A 391) Zählstelle: 3728 0415	23.900	980 (4,1%)	

Nr	Rang	Straße	BL	Infos	DTV	SV (SV%)	BVWP
2.602	774	B 32	BW	Von: B30/B32 AS Ravensburg-Nord Nach: B32/L313 Ravensburg Ulmerstraße Zählstelle: 8223 1125	23.900	932 (3,9%)	
2.603	775	A 70	BY	Von: AK Kreuz Bamberg (A 73/B 505/B 173) Nach: AS Scheßlitz (18) Zählstelle: 6031 9012	23.800	3.427 (14,4%)	
2.604	775	A 48	RP	Von: AD Dreieck Vulkaneifel (A 1) Nach: AS Ulmen (2) Zählstelle: 5807 0109	23.800	3.356 (14,1%)	
2.605	775	A 63	RP	Von: AS Winnweiler (13) Nach: AS Sembach (14) Zählstelle: 6413 0094	23.800	3.284 (13,8%)	
2.606	775	A 250	NI	Von: AS Winsen-West (3) Nach: AS Winsen-Ost (4) Zählstelle: 2626 0086	23.800	2.785 (11,7%)	
2.607	775	A 17	SN	Von: AS Dresden-Südvorstadt (3) Nach: AS Dresden-Prohlis (4) Zählstelle: 4948 1002	23.800	2.761 (11,6%)	
2.608	775	A 20	MV	Von: AS Schönberg (5) Nach: AS Grevesmühlen (6) Zählstelle: 2132 1601	23.800	2.404 (10,1%)	
2.609	775	A 270	HB	Von: AS Bremen-Blumenthal (3a) Nach: Löhstraße (3b) Zählstelle: 2817 0252	23.800	976 (4,1%)	
2.610	776	A 61	NW	Von: Grenzübergang Schwanenhaus (1) Nach: AS Kaldenkirchen (2) Zählstelle: 4603 5076	23.700	5.190 (21,9%)	
2.611	776	B 3	HE	Von: AS Göttingen (A 7) Nach: AS Bürgeln Zählstelle: 5118 6641	23.700	2.394 (10,1%)	
2.612	776	B 288	NW	Von: NL Grenze Nach: L 59 Zählstelle: 4606 2201	23.700	1.920 (8,1%)	VB 24KB als A 524
2.613	776	A 395	NI	Von: AS Wolfenbüttel-Süd (7) Nach: AS Flöthe (8) Zählstelle: 3828 0425	23.700	1.612 (6,8%)	
2.614	776	B 54	NW	Von: L 654 Nach: K 1 Zählstelle: 4310 2200	23.700	1.209 (5,1%)	
2.615	776	A 39	NI	Von: AS Weyhausen (1) Nach: AS Sandkamp (2) Zählstelle: 3530 0318	23.700	1.090 (4,6%)	
2.616	776	B 3	BW	Von: B3/L561 Ettlingen (Seehof) Nach: B3 Ettlingen (Wattkopfportal west) Zählstelle: 7016 1111	23.700	948 (4,0%)	
2.617	776	B 43	HE	Von: B 486 Nach: B 519 Zählstelle: 6016 0154	23.700	735 (3,1%)	
2.618	776	B 233	NW	Von: K 40 Nach: B 61 Kamen Zählstelle: 4411 2206	23.700	711 (3,0%)	

Nr	Rang	Straße	BL	Infos	DTV	SV (SV%)	BVWP
2.619	776	B 57	NW	Von: KP -L244 / L260 Nach: AS Aachen-Zentrum (A 4) Zählstelle: 5102 2211	23.700	498 (2,1%)	
2.620	777	B 9	RP	Von: L 540 Nach: AS Mercedes Benz Zählstelle: 6915 0535	23.600	4.201 (17,8%)	
2.621	777	A 64	RP	Von: AS Trier (3) Nach: Anschluss B 52 (4) Zählstelle: 6205 0023	23.600	4.012 (17,0%)	
2.622	777	A 93	BY	Von: AS Thiersheim (11) Nach: AS Wunsiedel (12) Zählstelle: 5938 9001	23.600	3.658 (15,5%)	
2.623	777	A 93	BY	Von: AS Höchstadt (10) Nach: AS Thiersheim (11) Zählstelle: 5938 9014	23.600	3.611 (15,3%)	
2.624	777	A 24	BB	Von: AS Pritzwalk (19) Nach: AD Dreieck Wittstock/Dosse (A 19) Zählstelle: 2840 1002	23.600	3.540 (15,0%)	
2.625	777	A 93	BY	Von: AS Aiglsbach (52) Nach: AS Mainburg (53) Zählstelle: 7336 9067	23.600	2.336 (9,9%)	
2.626	777	A 93	BY	Von: AS Elsendorf (51) Nach: AS Aiglsbach (52) Zählstelle: 7336 9100	23.600	2.266 (9,6%)	
2.627	777	B 10	BW	Von: AS Pforzheim-Ost (A 8) Nach: B10/L1125/K4582 bei Niefern Zählstelle: 7018 1104	23.600	1.345 (5,7%)	
2.628	777	A 293	NI	Von: AK Kreuz Oldenburg-Nord (A 29) Nach: AS Oldenburg-Etzhorn Zählstelle: 2815 0164	23.600	1.109 (4,7%)	
2.629	777	B 8	BY	Von: Hoechberg Nach: Waldbuettelbrunn Zählstelle: 6225 9108	23.600	1.015 (4,3%)	
2.630	777	B 521	HE	Von: Bad Vilbel (S) Nach: F-Bergen-Enkh. L3209 Zählstelle: 5818 0336	23.600	873 (3,7%)	
2.631	777	B 56	NW	Von: B 484 Nach: K 13 Zählstelle: 5109 5220	23.600	826 (3,5%)	
2.632	777	B 61	NW	Von: Bielefeld Gütersloher Straße Nach: Anschluß OWD Zählstelle: 4016 2309	23.600	826 (3,5%)	
2.633	777	B 484	NW	Von: B 56 Lohmar Nach: AS Lohmar/Siegburg Zählstelle: 5109 2206	23.600	614 (2,6%)	VB 02KK
2.634	778	A 1	RP	Von: AS Mehring (131) Nach: AS Reinsfeld (132) Zählstelle: 6207 0168	23.500	4.301 (18,3%)	
2.635	778	B 10	RP	Von: B 10a Landau Nach: B 10a Ri. Pirmasens Zählstelle: 6713 0035	23.500	3.267 (13,9%)	WB* 24KK

Nr	Rang	Straße	BL	Infos	DTV	SV (SV%)	BVWP
2.636	778	B 500	BW	Von: AS Baden-Baden (A 5) Nach: B36/B500 Iffezheim Zählstelle: 7114 1101	23.500	2.844 (12,1%)	
2.637	778	B 42	RP	Von: L 258 Nach: B 256 Neuwied Zählstelle: 5510 0990	23.500	1.669 (7,1%)	WB 04KK
2.638	778	B 1	NW	Von: AS Unna-Zentrum (A 1) Nach: L 678 Zählstelle: 4411 2201	23.500	1.457 (6,2%)	
2.639	778	B 76	SH	Von: Kiel Steenbeker Weg Nach: Emd. K 24 Zählstelle: 1626 0539	23.500	776 (3,3%)	
2.640	779	A 20	MV	Von: AS Lüdersdorf (4) Nach: AS Schönberg (5) Zählstelle: 2131 0006	23.400	2.457 (10,5%)	
2.641	779	B 51	NW	Von: L 843 Nach: K 16 Zählstelle: 4012 2301	23.400	2.012 (8,6%)	VB 24KB
2.642	779	B 471	BY	Von: Ruderregattaanlage München Nach: AS Oberschleissheim (A 92) Zählstelle: 7735 9101	23.400	1.872 (8,0%)	
2.643	779	B 404	NI	Von: Rönne (AS L 217) Nach: Geesthacht Zählstelle: 2528 0491	23.400	1.849 (7,9%)	
2.644	779	B 7	NW	Von: AS Hemer (A 46) Nach: L 683/K 16 Zählstelle: 4612 2204	23.400	1.006 (4,3%)	
2.645	779	B 2	BY	Von: Puchheim-Ort (München) Nach: AS L2069 (Fürstenfeldbruck) Zählstelle: 7834 9102	23.400	913 (3,9%)	VB 02KK
2.646	779	B 448	HE	Von: Obertshausen K191 Nach: Obertshausen L3117 Zählstelle: 5919 0734	23.400	749 (3,2%)	
2.647	780	A 6	BY	Von: AS Alfeld (63) Nach: AS Sulzbach-Rosenberg (64) Zählstelle: 6535 9001	23.300	6.664 (28,6%)	
2.648	780	A 73	BY	Von: AS Feucht (B 8) Nach: AD Dreieck Nürnberg/Feucht (A 9) Zählstelle: 6633 9101	23.300	3.006 (12,9%)	
2.649	780	A 29	NI	Von: AS Sandkrug (17) Nach: AS Wardenburg (18) Zählstelle: 2915 0144	23.300	2.680 (11,5%)	
2.650	780	A 31	NI	Von: AS Jemgum (12) Nach: AS Weener (13) Zählstelle: 2710 0094	23.300	2.656 (11,4%)	
2.651	780	B 47	RP	Von: Worms Nach: Bürstadt Zählstelle: 6316 7080	23.300	2.307 (9,9%)	
2.652	780	A 980	BY	Von: AS Durach (OA 6) Nach: AS Waltenhofen (B 19) Zählstelle: 8327 9094	23.300	1.445 (6,2%)	

Nr	Rang	Straße	BL	Infos	DTV	SV (SV%)	BVWP
2.653	780	A 95	BY	Von: AS Penzberg/Iffeldorf (8) Nach: AS Sindelsdorf (9) Zählstelle: 8233 9001	23.300	699 (3,0%)	
2.654	781	A 6	BY	Von: AS Altdorf/Leinburg (62) Nach: AS Alfeld (63) Zählstelle: 6534 9001	23.200	6.542 (28,2%)	
2.655	781	B 3	HE	Von: AS Staufenberg Nach: AS Daubringen Zählstelle: 5318 0799	23.200	3.457 (14,9%)	
2.656	781	A 21	SH	Von: AS Wahlstedt (11a) Nach: AS Bad Segeberg-Nord (12) Zählstelle: 2027 1166	23.200	3.434 (14,8%)	
2.657	781	A 28	NI	Von: AD Dreieck Leer (A 31) Nach: AS Leer-Ost (2) Zählstelle: 2711 0098	23.200	3.039 (13,1%)	
2.658	781	B 10	BW	Von: B 10/K1648 bei Enzweihingen Nach: B10/L1138 bei Hardthof Zählstelle: 7019 1100	23.200	2.738 (11,8%)	VB 02KK
2.659	781	B 54	NW	Von: L 512 Nach: AS Olpe (A 45) Zählstelle: 4912 2377	23.200	2.598 (11,2%)	
2.660	781	A 20	SH	Von: AS Groß Sarau (B 207n) Nach: AS Lüdersdorf (4) Zählstelle: 2230 0001	23.200	2.343 (10,1%)	
2.661	781	B 9	NW	Von: Kleve Krankenhaus Nach: L 362 Uedem Zählstelle: 4202 2219	23.200	812 (3,5%)	VB 02KK
2.662	781	B 235	NW	Von: AS Castrop-Rauxel (A 42) Nach: Castrop-Rauxel, Ohmstraße Zählstelle: 4409 2217	23.200	557 (2,4%)	
2.663	782	A 93	BY	Von: AS Wunsiedel (12) Nach: AS Marktredwitz-Nord (13) Zählstelle: 5938 9013	23.100	3.650 (15,8%)	
2.664	782	A 24	BB	Von: AS Meyenburg (18) Nach: AS Pritzwalk (19) Zählstelle: 2840 3611	23.100	3.604 (15,6%)	
2.665	782	B 170	SN	Von: B 170/K 9017 Bannewitz Nach: B 170/S 172 Dresden Zählstelle: 4948 1101	23.100	3.534 (15,3%)	
2.666	782	B 12	BY	Von: AS A94(Forstinning) Nach: AS K6(Forstinning O) Zählstelle: 7837 9103	23.100	2.495 (10,8%)	
2.667	782	B 288	NW	Von: L 59 Nach: B 8 Zählstelle: 4606 2207	23.100	1.756 (7,6%)	VB 24KB als A 524
2.668	782	B 51	NW	Von: L 81 Nach: AS Wuppertal-Ronsdorf (A 1) Zählstelle: 4709 2203	23.100	1.224 (5,3%)	
2.669	782	B 80	ST	Von: A 143, AS Halle Neustadt Nach: B 80 / K 2147 (OA Halle) Zählstelle: 4537 3023	23.100	1.224 (5,3%)	

Nr	Rang	Straße	BL	Infos	DTV	SV (SV%)	BVWP
2.670	782	B 188	NI	Von: L321 Nach: L290 Vorsfelde Zählstelle: 3530 0436	23.100	855 (3,7%)	WB 02KK
2.671	783	B 65	NI	Von: AS Hannover-Anderten (A 7) Nach: B 65 Zählstelle: 3625 0419	23.000	- (-)	
2.672	783	B 300	BY	Von: AS Dasing (A 8) Nach: Kreisverkehr Süd Aichach KRZ St 2047 Zählstelle: 7532 9170	23.000	- (-)	VB 02KK
2.673	783	A 13	BB	Von: AD Dreieck Spreewald (A 15) Nach: AS Kittlitz (11) Zählstelle: 4149 1002	23.000	3.358 (14,6%)	
2.674	783	B 101n	BB	Von: AS Ludwigsfelde-Ost, A 10 Nach: Großbeeren, L 40 Zählstelle: 3645 2040	23.000	2.622 (11,4%)	
2.675	783	B 41	RP	Von: ????? Nach: B 48 b. Rüdesheim Zählstelle: 6113 0028	23.000	1.610 (7,0%)	
2.676	783	B 41	RP	Von: L 244 Auffahrt Rüdesheim Nach: Abfahrt Winzenheim Zählstelle: 6113 0027	23.000	1.449 (6,3%)	
2.677	783	A 29	NI	Von: AS Sande (6) Nach: AS Zetel (7) Zählstelle: 2514 0134	23.000	1.173 (5,1%)	
2.678	783	A 46	NW	Von: Anschluss L 702 Nach: AK Kreuz Hagen (A 45) Zählstelle: 4611 2162	23.000	782 (3,4%)	
2.679	783	B 54	NW	Von: B 234 Nach: L 684 Zählstelle: 4510 2201	23.000	690 (3,0%)	
2.680	783	B 76	SH	Von: L211 OU Preetz Nach: B 202 Raisdorf Zählstelle: 1727 0321	23.000	690 (3,0%)	
2.681	783	B 37	RP	Von: Verknüpfung Nach: B 37/A 650/A 61 AS Kreuz Ludwigshafen (5/60) Zählstelle: 6515 0056	23.000	667 (2,9%)	
2.682	783	A 59	NW	Von: AK Kreuz Leverkusen-West (A 1) Nach: Anschluss L 108 Zählstelle: 4907 2107	23.000	598 (2,6%)	
2.683	783	B 456	HE	Von: AS Oberursel-Nord (A 661) Nach: Oberursel L3003 Zählstelle: 5717 0430	23.000	529 (2,3%)	WB* 24KK
2.684	784	A 92	BY	Von: AS Wallersdorf-Nord (21) Nach: AS Plattling-West (22) Zählstelle: 7242 9002	22.900	2.336 (10,2%)	
2.685	784	B 30	BW	Von: B30/L265/K7507 Laupheim-Süd Nach: B30/L259 Laupheim-Mitte Zählstelle: 7725 1101	22.900	2.290 (10,0%)	
2.686	784	B 262	RP	Von: A 48 AS Mayen (6) Nach: K 25 Zählstelle: 5609 0210	22.900	2.244 (9,8%)	

Nr	Rang	Straße	BL	Infos	DTV	SV (SV%)	BVWP
2.687	784	A 20	MV	Von: AS Grevesmühlen (6) Nach: AS Bobitz (7) Zählstelle: 2133 0008	22.900	2.176 (9,5%)	
2.688	784	B 47	HE	Von: Landesgrenze Nach: L 3261 Zählstelle: 6316 0313	22.900	2.015 (8,8%)	VB 24KK
2.689	784	B 206	SH	Von: K 102 Nach: K 61 Zählstelle: 2027 0313	22.900	1.832 (8,0%)	
2.690	784	B 462	BW	Von: B462 Kuppenheim Nach: AS Rastatt (A 5) Zählstelle: 7115 1103	22.900	1.809 (7,9%)	
2.691	784	B 15	BY	Von: L 2078 Nach: Rosenheim Zählstelle: 8138 9201	22.900	1.420 (6,2%)	VB 02KK
2.692	784	B 51	RP	Von: L 44 Nach: B 268 Stadtgrenze Trier (FH) Zählstelle: 6205 0053	22.900	1.374 (6,0%)	WB 02KK
2.693	784	B 317	BW	Von: AS Lörrach-Mitte (A 98) Nach: B317/L135 Steinen-Höllstein Zählstelle: 8312 1107	22.900	1.328 (5,8%)	WB 24KK
2.694	784	A 210	SH	Von: AS Bredenbek (4) Nach: AS Achterwehr (5) Zählstelle: 1625 0921	22.900	1.122 (4,9%)	
2.695	784	B 105	MV	Von: Knoten DBR 11 Nach: Knoten B103 HRO Zählstelle: 1838 0022	22.900	870 (3,8%)	
2.696	785	B 9	RP	Von: L 553 Nach: L 553 Zählstelle: 6815 0960	22.800	3.922 (17,2%)	
2.697	785	A 93	BY	Von: AS Selb-West (9) Nach: AS Höchstadt (10) Zählstelle: 5838 9011	22.800	3.808 (16,7%)	
2.698	785	A 93	BY	Von: AS Selb-Nord (8) Nach: AS Selb-West (9) Zählstelle: 5838 9059	22.800	3.671 (16,1%)	
2.699	785	A 94	BY	Von: AS Forstinning (11) Nach: Anschluss B 12 Zählstelle: 7837 9004	22.800	2.713 (11,9%)	
2.700	785	B 6	NI	Von: B 6 Nach: K 315 Zählstelle: 3523 0351	22.800	2.326 (10,2%)	
2.701	785	B 17	BY	Von: Emd. LL 22 O, Kaufering Nach: AS B17 Klosterlechfel Zählstelle: 7831 9155	22.800	2.280 (10,0%)	VB 04KB
2.702	785	B 471	BY	Von: AS L2054(FFB W) Nach: Fuerstenfeldbruck NW Zählstelle: 7833 9113	22.800	1.938 (8,5%)	
2.703	785	B 15	BY	Von: AS St2177 Nach: AS B2 Zählstelle: 5737 9103	22.800	1.664 (7,3%)	

Nr	Rang	Straße	BL	Infos	DTV	SV (SV%)	BVWP
2.704	785	B 65	NI	Von: Bad Nenndorf Nach: Hannover Zählstelle: 3624 0421	22.800	1.619 (7,1%)	WB 02KK
2.705	785	A 27	HB	Von: AS Debstedt (5) Nach: AS Bremerhaven-Überseehäfen (6) Zählstelle: 2417 0130	22.800	1.414 (6,2%)	
2.706	785	A 395	NI	Von: AS Wolfenbüttel-West (6) Nach: AS Wolfenbüttel-Süd (7) Zählstelle: 3829 0424	22.800	1.391 (6,1%)	
2.707	785	B 200	SH	Von: L 317 Nach: Flensburg Süd Zählstelle: 1222 1157	22.800	1.322 (5,8%)	
2.708	785	B 297	BW	Von: B 10 AS Querspange Faurndau Nach: B 297/K 1410 Faurndau Zählstelle: 7223 1107	22.800	1.094 (4,8%)	
2.709	785	B 42	RP	Von: B 413 südl. Bendorf Nach: K 80 Zählstelle: 5511 0028	22.800	1.072 (4,7%)	
2.710	786	B 288	NW	Von: automat. Dauerzählstelle/Uerdingen Nach: NL Grenze Zählstelle: 4605 5231	22.700	2.656 (11,7%)	VB 24KB als A 524
2.711	786	B 68	NI	Von: B 218-Süd Nach: L 109 Zählstelle: 3613 0427	22.700	2.157 (9,5%)	
2.712	786	B 6	NI	Von: AS Vienenburg-Süd (14) Nach: AS Harlingerode Zählstelle: 4029 0353	22.700	1.793 (7,9%)	
2.713	786	B 31	BW	Von: B31 Eriskirch Nach: B31 bei Schlatt Zählstelle: 8323 1111	22.700	1.793 (7,9%)	
2.714	786	B 3	NI	Von: Adelheidsdorf Nach: Celle (Westercelle) Zählstelle: 3426 3324	22.700	1.680 (7,4%)	VB 02KK
2.715	786	B 10	BW	Von: B 10/L 1214 Eislingen Nach: B 10/B 466 Süßen Zählstelle: 7324 1101	22.700	1.634 (7,2%)	VB 04KB
2.716	786	B 423	SL	Von: Homburg (OE) Nach: AS Homburg (A 6) Zählstelle: 6609 0502	22.700	1.566 (6,9%)	
2.717	786	A 46	NW	Von: AS Dremmen (5) Nach: AS Hückelhoven-West (6) Zählstelle: 4902 5075	22.700	1.407 (6,2%)	
2.718	786	B 318	BY	Von: Kreuzung L 2073 Nach: BAB A8 Zählstelle: 8136 9204	22.700	863 (3,8%)	
2.719	786	A 66	HE	Von: AS Frankfurt-Bergen-Enkheim (32) Nach: AS Maintal-Bischofsheim (33) Zählstelle: 5818 6960	22.700	636 (2,8%)	
2.720	787	A 93	BY	Von: AS Marktredwitz-Nord (13) Nach: AS Marktredwitz-Süd (14) Zählstelle: 5938 9011	22.600	3.593 (15,9%)	

Nr	Rang	Straße	BL	Infos	DTV	SV (SV%)	BVWP
2.721	787	A 31	NW	Von: AS Ochtrup-Nord (29) Nach: AS Gronau/Ochtrup (30) Zählstelle: 3708 2100	22.600	2.938 (13,0%)	
2.722	787	B 4	BY	Von: AS B 289 Nach: AS B 303 Zählstelle: 5731 9110	22.600	1.944 (8,6%)	
2.723	787	A 23	SH	Von: Anschluss B 5 Nach: AS Itzehoe-Süd (10) Zählstelle: 2123 1130	22.600	1.921 (8,5%)	
2.724	787	B 9	RP	Von: ED Tankstelle-Ko Nach: ED Tankstelle-Bn Zählstelle: 5510 0002	22.600	1.492 (6,6%)	
2.725	787	B 47	HE	Von: AS Lorsch (A 67) Nach: AS B 47/B 460/L 3111 Zählstelle: 6317 0609	22.600	1.220 (5,4%)	
2.726	787	A 29	NI	Von: AS Wilhelmshavener Kreuz (5) Nach: AS Sande (6) Zählstelle: 2414 0133	22.600	1.198 (5,3%)	
2.727	787	B 455	HE	Von: Oberursel (W) L3004 Nach: AS Oberursel-Nord (A 661) Zählstelle: 5717 0056	22.600	520 (2,3%)	
2.728	788	A 20	MV	Von: AS Bobitz (7) Nach: AS Wismar-Mitte (8) Zählstelle: 2134 0010	22.500	2.160 (9,6%)	
2.729	788	B 36	BW	Von: B3/B36 Lahr Nach: B36/L104 Allmannsweier Ost Zählstelle: 7612 1100	22.500	1.913 (8,5%)	
2.730	788	B 16a	BY	Von: OE Ingolstadt Nach: St 2231 Zählstelle: 7234 9106	22.500	1.665 (7,4%)	
2.731	788	B 486	HE	Von: Langen K168 Nach: Langen (O) Zählstelle: 6017 6221	22.500	1.508 (6,7%)	VB 24KK
2.732	788	B 486	HE	Von: AS Langen (A 661) Nach: Emd. K172 Zählstelle: 6018 0746	22.500	923 (4,1%)	
2.733	789	A 96	BY	Von: Grenzübergang Lindau-Autobahn (1) Nach: AS Lindau (2) Zählstelle: 8424 9050	22.400	3.270 (14,6%)	
2.734	789	A 1	RP	Von: AS Manderscheid (122) Nach: AS Hasborn (123) Zählstelle: 5907 7603	22.400	3.002 (13,4%)	
2.735	789	A 210	SH	Von: AS Schacht-Audorf (2) Nach: AK Kreuz Rendsburg (A 7) Zählstelle: 1624 0918	22.400	1.568 (7,0%)	
2.736	789	B 202	SH	Von: B 77 Rendsburg Nach: L 255 Abfahrt Osterrönhof Zählstelle: 1724 0106	22.400	1.344 (6,0%)	
2.737	789	A 672	HE	Von: AD Dreieck Darmstadt/Griesheim (A 67) Nach: AD Dreieck Darmstadt (Tkn A 5) Zählstelle: 6117 0856	22.400	1.232 (5,5%)	

Nr	Rang	Straße	BL	Infos	DTV	SV (SV%)	BVWP
2.738	789	B 42	HE	Von: AS Erbach Nach: Emd. K 638 Zählstelle: 5914 0105	22.400	1.053 (4,7%)	
2.739	789	B 14	BY	Von: AS 49 Lauf Hersbruck (A 9) Nach: Ottensoos Zählstelle: 6433 9148	22.400	1.030 (4,6%)	
2.740	789	B 3	BW	Von: AD Dreieck Karlsruhe-Süd Nach: B3/L561 Ettlingen (Seehof) Zählstelle: 7016 1110	22.400	918 (4,1%)	
2.741	789	B 256	NW	Von: Vollmerhausen Nach: Steinenbrück Zählstelle: 5011 4208	22.400	717 (3,2%)	
2.742	790	A 70	BY	Von: AS Scheßlitz (18) Nach: AS Roßdorf am Berg (19) Zählstelle: 6032 9002	22.300	3.278 (14,7%)	
2.743	790	A 29	NI	Von: AK Kreuz Oldenburg-Nord (A 293) Nach: AS Oldenburg-Ohmstede (14) Zählstelle: 2815 0140	22.300	2.520 (11,3%)	
2.744	790	B 6	NI	Von: Abfahrt Ohlhof (K 1) Nach: Abfahrt Vienenburg Zählstelle: 4028 0482	22.300	1.851 (8,3%)	
2.745	790	B 404	SH	Von: K 63 (A 25) Nach: Zählstelle: 2528 0742	22.300	1.717 (7,7%)	WB* 24KB als A 21
2.746	790	B 41	SL	Von: AD Dreieck Neunkirchen / Spiesen Nach: B41/L124, Neunkirchen Zählstelle: 6608 0195	22.300	1.628 (7,3%)	
2.747	790	B 469	BY	Von: S OBERNBURG Nach: Wörth S OBERNBURG in Ri Obernburg Zählstelle: 6120 9210	22.300	1.561 (7,0%)	
2.748	790	B 221	NW	Von: Wäldchen Nach: K 4 Zählstelle: 5002 2211	22.300	1.160 (5,2%)	
2.749	790	B 45	HE	Von: B 47 Ri. Amorbach Nach: B 47 Ri. Spreng Zählstelle: 6320 0109	22.300	1.048 (4,7%)	
2.750	790	B 4	BY	Von: AS 84 Tennenlohe (A 3) Nach: Erlangen Zählstelle: 6432 9124	22.300	736 (3,3%)	WB* 02KK
2.751	790	B 58	NW	Von: B 58 / L 551 Friedrich-Ebert-Wall Nach: B 58 Hullerner Damm Zählstelle: 4209 2301	22.300	669 (3,0%)	
2.752	790	B 1	NW	Von: AS Breitscheid (A 52) Nach: K 19 Zählstelle: 4607 2213	22.300	647 (2,9%)	
2.753	791	A 24	BB	Von: AS Putlitz (17) Nach: AS Meyenburg (18) Zählstelle: 2738 1002	22.200	3.352 (15,1%)	
2.754	791	B 40	HE	Von: AS K 86 (Kautz) Nach: AS L 3141 (Flieden-Süd) Zählstelle: 5523 0201	22.200	3.152 (14,2%)	

Nr	Rang	Straße	BL	Infos	DTV	SV (SV%)	BVWP
2.755	791	B 95	SN	Von: B 95/S 243 Nach: B 95/K 6152 Zählstelle: 5143 4214	22.200	2.309 (10,4%)	
2.756	791	B 482	NW	Von: B 61/L 780 b. Barkhausen Nach: L 764 Zählstelle: 3719 2237	22.200	2.020 (9,1%)	
2.757	791	B 42	HE	Von: Höhe Ortsmitte Oestrich Nach: Emd. B 42a Zählstelle: 5914 0090	22.200	955 (4,3%)	
2.758	791	B 236	NW	Von: AS Schürufer Str. Nach: AS Am Remberg Zählstelle: 4511 2101	22.200	799 (3,6%)	VB 04KB
2.759	792	A 48	RP	Von: AS Ulmen (2) Nach: AS Laubach (3) Zählstelle: 5708 0138	22.100	3.403 (15,4%)	
2.760	792	A 31	NI	Von: AS Lingen (25) Nach: AS Emsbüren (26) Zählstelle: 3509 0081	22.100	2.696 (12,2%)	
2.761	792	B 262	RP	Von: B 262 Nach: K 26 Zählstelle: 5609 0028	22.100	2.365 (10,7%)	
2.762	792	B 20	BY	Von: OD-Burghausen Nach: Burghausen-Nord Zählstelle: 7842 9171	22.100	1.613 (7,3%)	WB 02KK
2.763	792	B 169	SN	Von: B 169/K 9109 Nach: B 101/B 169/S 255 Aue Zählstelle: 5441 1108	22.100	1.459 (6,6%)	VB 02KK
2.764	792	B 4	BY	Von: AS 52 Nürnberg-Fischbach Nach: (A 9) Nürnberg-Fischbach Zählstelle: 6533 9121	22.100	1.437 (6,5%)	
2.765	792	B 3	BW	Von: B3/L80 Sinzheim Nach: B3/Gemeindestraße Baden-Baden Zählstelle: 7215 1101	22.100	729 (3,3%)	WB 02KK
2.766	792	B 2	BY	Von: Neuaubing Nach: AS L2068(Germering) Zählstelle: 7834 9800	22.100	442 (2,0%)	
2.767	793	B 9	RP	Von: L 549 Nach: L 540 Zählstelle: 6915 010	22.000	4.224 (19,2%)	
2.768	793	A 48	RP	Von: AS Laubach (3) Nach: AS Kaisersesch (4) Zählstelle: 5708 0163	22.000	3.608 (16,4%)	
2.769	793	B 40	HE	Von: AS Schlüchtern-Nord Nach: Kreisgrenze Fulda Zählstelle: 5623 0566	22.000	3.608 (16,4%)	
2.770	793	A 70	BY	Von: AS Kulmbach/Neudrossenfeld (24) Nach: AD Dreieck Bayreuth/Kulmbach (A 9) Zählstelle: 5935 9053	22.000	3.498 (15,9%)	
2.771	793	B 35	BW	Von: B35/K3529 Karlsdorf Nach: B35/Ochsenstall Bruchsal Zählstelle: 6817 1120	22.000	3.168 (14,4%)	WB* 02KK

Nr	Rang	Straße	BL	Infos	DTV	SV (SV%)	BVWP
2.772	793	B 3	NI	Von: AS Göttingen (A 7) Nach: Rampe A7 Zählstelle: 4425 0467	22.000	1.562 (7,1%)	
2.773	793	A 542	NW	Von: AS Langenfeld-Reusrath Nach: AS Langenfeld-Immigrath Zählstelle: 4807 2112	22.000	1.232 (5,6%)	
2.774	793	B 312	BW	Von: B 312/K 6729 Anschl. südl. Pfullingen Nach: B 312 Unterhausen Zählstelle: 7521 1102	22.000	1.144 (5,2%)	VB 02KK
2.775	793	A 542	NW	Von: AK Kreuz Monheim-Süd (A 59/ L 43) Nach: AS Langenfeld-Reusrath Zählstelle: 4907 2110	22.000	1.100 (5,0%)	
2.776	793	B 42	HE	Von: Höhe OE Winkel Nach: Höhe Ortsmitte Winkel Zählstelle: 6014 0500	22.000	946 (4,3%)	
2.777	793	B 54	NW	Von: B 226 Nach: B 234 Zählstelle: 4610 2202	22.000	726 (3,3%)	
2.778	794	A 30	NI	Von: AS Nordhorn/Bad Bentheim (3) Nach: AS Schüttorf-Nord (4) Zählstelle: 3609 0103	21.900	6.023 (27,5%)	
2.779	794	B 2	BY	Von: OD Meitingen Emd. St 2045 Nach: Mertingen KRZ St 2027 Zählstelle: 7431 9117	21.900	4.380 (20,0%)	
2.780	794	B 10	BW	Von: B10/L1138 bei Hardthof Nach: B10/K1701 Münchingen Zählstelle: 7120 1101	21.900	2.781 (12,7%)	VB 24KB
2.781	794	A 63	RP	Von: AS Erbes-Büdesheim (9) Nach: AS Freimersheim (10) Zählstelle: 6214 0098	21.900	2.716 (12,4%)	
2.782	794	B 7	HE	Von: AS Lohfelden Nach: K 6 Zählstelle: 4723 0685	21.900	2.300 (10,5%)	
2.783	794	A 46	NW	Von: AK Kreuz MG-Wanlo (A 61) Nach: AD Dreieck Holz (A 44) Zählstelle: 4904 5041	21.900	2.212 (10,1%)	VB 46BB
2.784	794	B 294	BW	Von: AS Freiburg-Nord (A 5) Nach: B3/B294 Autobahnzubringer FR-Nord Zählstelle: 7913 1104	21.900	1.621 (7,4%)	
2.785	794	A 395	NI	Von: AS Flöthe (8) Nach: AS Schladen-Nord (9) Zählstelle: 3929 0326	21.900	1.599 (7,3%)	
2.786	794	B 7	HE	Von: B 83 Nach: L 3234 Zählstelle: 4622 0546	21.900	810 (3,7%)	
2.787	794	B 2	BY	Von: Neugermering Nach: Puchheim-Ort Zählstelle: 7834 9110	21.900	788 (3,6%)	VB 02KK
2.788	795	B 61	NW	Von: B 64 / K 9 Nach: B 64 Zählstelle: 4116 2229	21.800	3.597 (16,5%)	

Nr	Rang	Straße	BL	Infos	DTV	SV (SV%)	BVWP
2.789	795	A 93	BY	Von: AS Pechbrunn (15) Nach: AS Mitterteich-Nord (16) Zählstelle: 6039 9033	21.800	3.510 (16,1%)	
2.790	795	A 33	NI	Von: AS Borgloh/Kloster Oesede (11) Nach: AS Hilter a.T.W. (12) Zählstelle: 3814 0207	21.800	3.292 (15,1%)	
2.791	795	B 20	BY	Von: Furth i.W. (Cham-Mitte, B 20 / B22) Nach: CHA/WEN (AS Chammünster, B 20/B 85) Zählstelle: 6742 9143	21.800	2.049 (9,4%)	WB 24KK
2.792	795	B 14	BW	Von: B14/L1080, Backnang Nach: B14/L1115/K 1832, Backnang Zählstelle: 7022 1102	21.800	1.657 (7,6%)	
2.793	795	B 76	SH	Von: Schleswig-Süd Nach: Schleswig-Mitte Zählstelle: 1423 0604	21.800	1.352 (6,2%)	
2.794	795	B 54	NW	Von: AS Dortmund-Süd (A45/B54) Nach: AS Dortmund-Süd (A45/B54) Zählstelle: 4510 2319	21.800	632 (2,9%)	
2.795	796	B 10	RP	Von: A 62 AS Pirmasens (15) Nach: L 474 Zählstelle: 6711 0100	21.700	3.342 (15,4%)	VB 24KK
2.796	796	B 10	BY	Von: St 2021 Nach: Neu Ulm Zählstelle: 7626 9117	21.700	2.930 (13,5%)	WB 04KB
2.797	796	A 31	NI	Von: AS Weener (13) Nach: AD Dreieck Bunde (A 280) Zählstelle: 2809 0093	21.700	2.365 (10,9%)	
2.798	796	B 73	NI	Von: Ovelgönne (Kreisgrenze) Nach: Neu Wulmstorf (L 235) Zählstelle: 2524 4431	21.700	2.322 (10,7%)	VB 04KB als A 26
2.799	796	B 5	SH	Von: Heide Nach: Hamburg Zählstelle: 2023 0678	21.700	2.040 (9,4%)	
2.800	796	B 19	BY	Von: AS Sonthofen Nord Nach: AS Rauhenzell Zählstelle: 8427 9136	21.700	998 (4,6%)	
2.801	796	A 113	BE	Von: AD Dreieck Neukölln (A 100) Nach: AS Späthstraße (2) Zählstelle: 3546 0091	21.700	933 (4,3%)	
2.802	796	B 3	BW	Von: B 3 / L 723 Wiesloch, Clubhaus Nach: B 3 / K 4256 Nussloch, Kleintierzucht Zählstelle: 6618 1116	21.700	868 (4,0%)	
2.803	796	B 69	NI	Von: Oldenburg-Nadorst Nach: Nadorster Straße Zählstelle: 2815 0485	21.700	716 (3,3%)	
2.804	796	B 455	HE	Von: Königstein B8 Nach: Kronberg L3005 Zählstelle: 5816 0725	21.700	543 (2,5%)	
2.805	797	A 21	SH	Von: AS Leezen (15) Nach: AS Bad Oldesloe-Nord (16) Zählstelle: 2127 0310	21.600	3.262 (15,1%)	

Nr	Rang	Straße	BL	Infos	DTV	SV (SV%)	BVWP
2.806	797	B 49	HE	Von: Kreuzung L 3022 Nach: Kreuzung L 3322 Zählstelle: 5514 0411	21.600	2.808 (13,0%)	VB 24KK
2.807	797	A 63	RP	Von: AS Freimersheim (10) Nach: AS Kirchheimbolanden (11) Zählstelle: 6314 0097	21.600	2.527 (11,7%)	
2.808	797	A 33	NI	Von: AS Osnabrück-Schinkel (6) Nach: AS Osnabrück-Lüstringen (7) Zählstelle: 3714 0202	21.600	2.290 (10,6%)	
2.809	797	B 51	SL	Von: B51/L109, Güdingen Nach: B51/L254, Kleinblittersdorf Zählstelle: 6808 0493	21.600	1.231 (5,7%)	
2.810	797	B 51	SL	Von: B51/L174, Dillingen Nach: AS Dillingen-Süd (A 8) Zählstelle: 6606 0290	21.600	1.123 (5,2%)	
2.811	797	A 37	NI	Von: Anschluss B 3 (1) Nach: AS Burgdorf (2) Zählstelle: 3525 0156	21.600	1.102 (5,1%)	
2.812	797	B 3	NI	Von: B 3 neu Celle Nach: AS Burgdorf Zählstelle: 3525 0440	21.600	1.102 (5,1%)	
2.813	797	B 36	BW	Von: B 36 / L 599 bei AS Schwetzingen / Hockenheim Nach: B 36 / B 291 Schwetzingen, Sternallee Zählstelle: 6617 1120	21.600	605 (2,8%)	
2.814	797	B 455	HE	Von: Kronberg K771 Nach: Oberursel K772 Zählstelle: 5817 0001	21.600	497 (2,3%)	
2.815	798	A 21	SH	Von: AS Bad Segeberg-Süd (13) Nach: AS Schwissel (14) Zählstelle: 2127 9312	21.500	3.075 (14,3%)	
2.816	798	B 49	HE	Von: Emd. L 3322 Nach: Emd. K 449 Zählstelle: 5514 0401	21.500	2.645 (12,3%)	VB 24KK
2.817	798	A 62	RP	Von: AS Kusel (7) Nach: AS Glan-Münchweiler (8) Zählstelle: 6510 0131	21.500	2.623 (12,2%)	
2.818	798	B 47	HE	Von: OU Riedrode Nach: AS K 31 Zählstelle: 6317 0318	21.500	2.150 (10,0%)	WB 24KK
2.819	798	B 33	BW	Von: B33/B34 AS Radolfzell Nach: B33/K6170 Allensbach Zählstelle: 8220 1112	21.500	1.656 (7,7%)	
2.820	798	B 158	BB	Von: Blumberg, L 312 Nach: AS Berlin-Hohenschönhausen, A 10 Zählstelle: 3347 2006	21.500	1.419 (6,6%)	
2.821	798	A 23	SH	Von: AS Itzehoe-Nord (8) Nach: Anschluss B 204 Zählstelle: 1922 0676	21.500	1.398 (6,5%)	
2.822	798	A 555	NW	Von: AK Kreuz Bonn-Nord (A 565) Nach: Anschluss Bonn (7) Zählstelle: 5208 2117	21.500	796 (3,7%)	

Nr	Rang	Straße	BL	Infos	DTV	SV (SV%)	BVWP
2.823	798	B 41	SL	Von: B269/L131, St. Wendel Nach: B41/L134, St. Wendel Zählstelle: 6508 0443	21.500	688 (3,2%)	
2.824	799	B 2	BY	Von: Mertingen KRZ St2027^ Nach: Nordheim KRZ DON 29 Zählstelle: 7230 9118	21.400	4.558 (21,3%)	
2.825	799	A 93	BY	Von: AS Mitterteich-Nord (16) Nach: AS Mitterteich-Süd (17) Zählstelle: 6039 9002	21.400	3.531 (16,5%)	
2.826	799	B 30	BW	Von: B30 Biberach-Nord (AS Barabein) Nach: B30/L265/K7507 Laupheim-Süd Zählstelle: 7725 1100	21.400	2.076 (9,7%)	
2.827	799	B 486	HE	Von: Mörfelden Nach: AS Langen/Mörfelden (A 5) Zählstelle: 6017 0194	21.400	1.840 (8,6%)	VB 02KK
2.828	799	A 485	HE	Von: AD Gießener Nordkreuz (Tkn A 480) Nach: AS Gießen-Marburger Straße (1) Zählstelle: 5318 0870	21.400	1.733 (8,1%)	
2.829	799	B 312	BW	Von: B312 Anschl. Metzingen Nach: B28/B312 westl. Metzingen Zählstelle: 7421 1104	21.400	1.348 (6,3%)	WB 24KK
2.830	799	B 42	HE	Von: Höhe Ortsmitte Mittelheim Nach: Höhe Ortsmitte Oestrich Zählstelle: 5914 0085	21.400	920 (4,3%)	
2.831	799	A 650	RP	Von: AS Friedelsheim (3) Nach: AS Maxdorf (4) Zählstelle: 6515 0097	21.400	663 (3,1%)	
2.832	799	B 3	BW	Von: B 3 HD Handschusheim,Richtungsfahrbah Nach: B 3 / K 4142 Dossenheim Zählstelle: 6518 1101	21.400	235 (1,1%)	
2.833	800	A 3	BY	Von: AS Pocking (118) Nach: Grenzübergang Suben (119) Zählstelle: 7546 9086	21.300	6.305 (29,6%)	
2.834	800	A 93	BY	Von: AS Marktredwitz-Süd (14) Nach: AS Pechbrunn (15) Zählstelle: 6038 9044	21.300	3.600 (16,9%)	
2.835	800	A 70	BY	Von: AS Roßdorf am Berg (19) Nach: AS Stadelhofen (20) Zählstelle: 6033 9301	21.300	3.131 (14,7%)	
2.836	800	A 11	BB	Von: AS Joachimsthal (9) Nach: AS Chorin (10) Zählstelle: 3048 1001	21.300	2.897 (13,6%)	
2.837	800	B 173	BY	Von: Johannisthal Emd. St2200 Nach: AS B85 Zählstelle: 5733 9202	21.300	2.130 (10,0%)	VB 24KK
2.838	800	B 404	SH	Von: K 63 (A 25) Nach: Zählstelle: 2528 0731	21.300	1.938 (9,1%)	WB* 24KB als A 21
2.839	800	B 20	BY	Von: Mauthausen Nach: Piding Zählstelle: 8243 9200	21.300	1.683 (7,9%)	

Nr	Rang	Straße	BL	Infos	DTV	SV (SV%)	BVWP
2.840	800	B 10	BW	Von: B 10/K 1438 Gingen Nach: B 10/K 1439 Geislingen Zählstelle: 7324 1103	21.300	1.342 (6,3%)	VB 02KK
2.841	800	B 8	HE	Von: Emd. K 477 Limburg Kreuzung Nach: B 49 Limburg Zählstelle: 5614 0107	21.300	1.299 (6,1%)	VB 02KK
2.842	800	A 210	SH	Von: AK Kreuz Rendsburg (A 7) Nach: AS Bredenbek (4) Zählstelle: 1625 0920	21.300	1.172 (5,5%)	
2.843	800	B 2	BB	Von: Landesgrenze Nach: AS Berlin-Weißensee, A 10 Zählstelle: 3347 2001	21.300	1.108 (5,2%)	
2.844	800	B 54n	NW	Von: B 54 Nach: K 28 Zählstelle: 5014 2231	21.300	916 (4,3%)	
2.845	800	B 455	HE	Von: Ober-Rosbach Nach: Emd. L 3134 Zählstelle: 5618 0318	21.300	831 (3,9%)	
2.846	800	B 42	RP	Von: B 49 b. Koblenz Nach: Koblenz, Balthasa Neumann Straße Zählstelle: 5611 0982	21.300	788 (3,7%)	
2.847	800	B 62n	NW	Von: B 62 -BAB Zubringer Nach: B 62 -City Gallerie Zählstelle: 5114 2261	21.300	767 (3,6%)	
2.848	801	B 233	NW	Von: K 26 Nach: AS Unna-Süd (A 443) Zählstelle: 4412 2205	21.200	4.092 (19,3%)	
2.849	801	A 92	BY	Von: AS Wallersdorf-West (20) Nach: AS Wallersdorf-Nord (21) Zählstelle: 7242 9001	21.200	2.374 (11,2%)	
2.850	801	B 51	NW	Von: K 44 Nach: K 50 Zählstelle: 4012 5330	21.200	2.056 (9,7%)	VB 24KB
2.851	801	B 204	SH	Von: B 5 Ri. Nord Nach: Heide Zählstelle: 2022 0677	21.200	1.632 (7,7%)	
2.852	801	B 51	SL	Von: B51/L109, Güdingen Nach: B51/L109, Güdingen Zählstelle: 6708 0439	21.200	1.484 (7,0%)	
2.853	801	B 61	NW	Von: KP B 61 / B 61 / B 61n Nach: KP B 61 / B 482 (in PW) Zählstelle: 3719 2240	21.200	1.166 (5,5%)	
2.854	801	B 2	BY	Von: N Emd. Bahnhofstrasse Oberau Nach: Emd. BAB A95 Zählstelle: 8432 9350	21.200	890 (4,2%)	
2.855	802	A 31	NI	Von: AK Kreuz Schüttorf (A 30) Nach: AS Schüttorf-Ost (28) Zählstelle: 3609 0079	21.100	2.954 (14,0%)	
2.856	802	A 48	RP	Von: AS Mayen (6) Nach: AS Polch (7) Zählstelle: 5609 0135	21.100	2.870 (13,6%)	

Nr	Rang	Straße	BL	Infos	DTV	SV (SV%)	BVWP
2.857	802	A 15	BB	Von: AS Vetschau (3) Nach: AS Cottbus-West (4) Zählstelle: 4250 1001	21.100	2.701 (12,8%)	
2.858	802	A 92	BY	Von: AS Landau a.d. Isar (19) Nach: AS Wallersdorf-West (20) Zählstelle: 7242 9020	21.100	2.152 (10,2%)	
2.859	802	A 485	HE	Von: AS Gießen-Marburger Straße (1) Nach: AS Gießener Nordkreuz (1) Zählstelle: 5318 0871	21.100	2.005 (9,5%)	
2.860	802	B 33	BW	Von: A81/B33 AK Hegau Nach: B33/AS Singen/Steißlingen Zählstelle: 8119 1102	21.100	1.857 (8,8%)	
2.861	802	B 6	NI	Von: Abfahrt L 518 (AS Vienenburg) Nach: Bad Harzburger Dreieck Zählstelle: 4029 0481	21.100	1.709 (8,1%)	
2.862	802	B 57	NW	Von: AS Aachen-Zentrum (A 4) Nach: KP -L23 Zählstelle: 5102 2210	21.100	1.203 (5,7%)	
2.863	802	B 214	NI	Von: L611 Watenbüttel Nach: K1 Zählstelle: 3628 0440	21.100	1.118 (5,3%)	WB 02KK
2.864	802	B 36	BW	Von: B36/K3581 Rheinstetten-Forchheim Nach: B36 Karlsruhe-Heidenstückersiedlung Zählstelle: 7015 1108	21.100	992 (4,7%)	
2.865	802	B 36	BW	Von: B 36 / L 630 Schwetzingen, Brühler La Nach: AS Mannheim/Schwetzingen (A 6) Zählstelle: 6617 1100	21.100	739 (3,5%)	
2.866	802	B 56	NW	Von: Dieringhausen (Zubringer) Nach: FR GM Dieringhausen (Zubringer) Zählstelle: 5011 2306	21.100	717 (3,4%)	
2.867	803	B 256	RP	Von: L 117 Plaidt Nach: K 62 Zählstelle: 5610 0345	21.000	3.696 (17,6%)	WB 04KK
2.868	803	B 239	NW	Von: Niederlassungsgrenze Nach: B 61 b. Herford Zählstelle: 3918 2357	21.000	3.171 (15,1%)	VB 02KK
2.869	803	A 8	RP	Von: AS Contwig (34) Nach: AS Walshausen (35) Zählstelle: 6710 0008	21.000	2.793 (13,3%)	
2.870	803	B 9	RP	Von: L 425 Nach: K 6 Zählstelle: 6316 0030	21.000	2.751 (13,1%)	
2.871	803	B 5	BB	Von: L 20 (Nord) Nach: AS Berlin-Spandau, A 10 Zählstelle: 3444 3669	21.000	1.806 (8,6%)	
2.872	803	A 62	RP	Von: AK Kreuz Landstuhl-West (A 6) Nach: Richtung Landstuhl-West Zählstelle: 6511 8638	21.000	1.491 (7,1%)	
2.873	803	B 448	HE	Von: Offenbach-Bieber Nach: Obertshausen K191 Zählstelle: 5919 0317	21.000	1.008 (4,8%)	

Nr	Rang	Straße	BL	Infos	DTV	SV (SV%)	BVWP
2.874	803	A 1	SL	Von: AS SB-Von der Heydt (148) Nach: AS SB-Burbach (150) Zählstelle: 6707 0304	21.000	987 (4,7%)	
2.875	804	A 30	NI	Von: AS Schüttorf-Nord (4) Nach: AK Kreuz Schüttorf (A 31) Zählstelle: 3609 0104	20.900	5.957 (28,5%)	
2.876	804	B 51	RP	Von: B 51 Bitburg Ri. Trier Nach: B 51 Bitburg Ri. A 60 Zählstelle: 6005 7135	20.900	3.553 (17,0%)	
2.877	804	A 49	HE	Von: AS Fritzlar (14) Nach: AS Wabern (15) Zählstelle: 4821 0928	20.900	3.532 (16,9%)	
2.878	804	A 1	RP	Von: AS Daun/Mehren (121) Nach: AS Manderscheid (122) Zählstelle: 5807 0162	20.900	3.407 (16,3%)	
2.879	804	A 31	NI	Von: AS Schüttorf-Ost (28) Nach: AS Ochtrup-Nord (29) Zählstelle: 3609 0078	20.900	3.010 (14,4%)	
2.880	804	B 12	BY	Von: AS K6 Nach: AS L2331(Hohenlinden) Zählstelle: 7837 9100	20.900	2.424 (11,6%)	
2.881	804	A 71	TH	Von: AS Arnstadt-Nord (13) Nach: AS Arnstadt-Süd (14) Zählstelle: 5132 0015	20.900	2.215 (10,6%)	
2.882	804	B 262	RP	Von: L 120 Nach: L 113 Zählstelle: 5609 0038	20.900	2.006 (9,6%)	
2.883	804	B 295	BW	Von: B 295/L 1185 bei Renningen Nach: B 295/K 1011 Leonberg Zählstelle: 7219 1104	20.900	1.359 (6,5%)	
2.884	804	B 289	BY	Von: AS B 85 (KULMBACH-WEST) Nach: AS B 85 (KULMBACH-MITTE) Zählstelle: 5834 9163	20.900	1.317 (6,3%)	
2.885	804	B 14	BW	Von: B14/K1847, Winnenden Nach: B14/ K1907, Waldrems Zählstelle: 7022 1101	20.900	1.275 (6,1%)	VB 04KB
2.886	804	B 64	NW	Von: B 68, Paderborn Warburger Straße Nach: L 937, George-Marshall-Ring Zählstelle: 4218 2231	20.900	1.045 (5,0%)	
2.887	804	B 313	BW	Von: B297/B313 Nürtingen Nach: B297/B313 Nürtingen Zählstelle: 7321 1107	20.900	920 (4,4%)	
2.888	804	B 61	NW	Von: K18 Bielefeld Nach: Gütersloher Straße Zählstelle: 4016 2323	20.900	836 (4,0%)	
2.889	804	B 444	NI	Von: L 412 Nach: AS Peine (A 2) Zählstelle: 3627 0452	20.900	815 (3,9%)	
2.890	804	B 9	NW	Von: NK 5007 072 Nach: NK 5107 006 Zählstelle: 5007 2218	20.900	794 (3,8%)	

Nr	Rang	Straße	BL	Infos	DTV	SV (SV%)	BVWP
2.891	804	B 300	BY	Von: OD Augsburg W Nach: Friedberg Emd. AIC 19 Zählstelle: 7631 9164	20.900	627 (3,0%)	WB* 02KK
2.892	805	A 8	RP	Von: AS Zweibrücken-Ixheim (33) Nach: AS Contwig (34) Zählstelle: 6710 7184	20.800	2.954 (14,2%)	
2.893	805	B 50	RP	Von: L 239 Ellern Nach: K 46 Kleinweidelbach Zählstelle: 6011 0054	20.800	2.163 (10,4%)	
2.894	805	B 19	BW	Von: B19/B466 Heidenheim Bahnunterführung Nach: B19/B466 Schnaitheim Zählstelle: 7327 1103	20.800	1.414 (6,8%)	
2.895	805	B 312	BW	Von: B 27/B 312 Verflechtung Nach: B 297/B 312 Neckartailfingen Zählstelle: 7321 1106	20.800	1.331 (6,4%)	
2.896	805	B 51	NI	Von: B 68 b. Harderberg Nach: L 95 Zählstelle: 3714 0407	20.800	1.165 (5,6%)	
2.897	805	B 39	RP	Von: B 9 Speyer Nach: B 9 südl. Speyer Zählstelle: 6616 0096	20.800	1.123 (5,4%)	WB 24KK
2.898	805	B 519	HE	Von: AS Rüsselsheim-Mitte (A 60) Nach: B 43 Zählstelle: 6016 0176	20.800	1.061 (5,1%)	
2.899	805	B 2	BY	Von: OE Garmisch-Partenkirchen N Nach: Emd. B23, Farchanter Gabel Zählstelle: 8432 9107	20.800	1.019 (4,9%)	WB* 02KK
2.900	806	A 28	NI	Von: AS Leer-Ost (2) Nach: AS Filsum (3) Zählstelle: 2711 0099	20.700	2.815 (13,6%)	
2.901	806	A 28	NI	Von: AS Apen/Remels (4) Nach: AS Westerstede-West (5) Zählstelle: 2712 0101	20.700	2.608 (12,6%)	
2.902	806	A 480	HE	Von: AD Gießener Nordkreuz (A 485) Nach: AD Reiskirchener Dreieck (A 5) Zählstelle: 5318 6980	20.700	2.153 (10,4%)	
2.903	806	B 181	SN	Von: B 181/B 186 b. Leipzig, Dölzig Nach: B 181 Landesgrenze Sachsen-Anhalt Zählstelle: 4639 1104	20.700	2.111 (10,2%)	VB 24KK
2.904	806	B 173	BY	Von: AS Staffelstein Nord Nach: AS Lichtenfels West Zählstelle: 5832 9109	20.700	2.091 (10,1%)	VB 24KK
2.905	806	B 41	RP	Von: L 234 Waldböckelheim Nach: K 55 Weinsheim Zählstelle: 6112 0023	20.700	1.511 (7,3%)	
2.906	806	B 189n	ST	Von: B 189 / L 47 Nach: B 189n / K 1167 Zählstelle: 3735 5063	20.700	1.490 (7,2%)	
2.907	806	B 33	BW	Von: B33/B34 AS Singen/Steißlingen Nach: B33/B34 AS Radolfzell Zählstelle: 8219 1107	20.700	1.387 (6,7%)	

Nr	Rang	Straße	BL	Infos	DTV	SV (SV%)	BVWP
2.908	806	B 174	SN	Von: B 174/K 6110 Nach: B 169/B 173/B 174 Chemnitz Zählstelle: 5243 1101	20.700	1.076 (5,2%)	VB 04KB
2.909	806	B 39	RP	Von: K 9 Nach: A 65 AS Neustadt-Speyer (13) Zählstelle: 6615 0963	20.700	807 (3,9%)	
2.910	806	B 304	BY	Von: AS L 2047(Dachau) Nach: AS B 471 Zählstelle: 7734 9104	20.700	352 (1,7%)	
2.911	807	B 9	RP	Von: K 1 Nach: A 6 AS Ludwigshafen-Nord (23) Zählstelle: 6416 0268	20.600	2.534 (12,3%)	
2.912	807	B 2	BY	Von: AS 56 Schwabach-Sued (A 6) Nach: Schwabach Zählstelle: 6632 9101	20.600	1.030 (5,0%)	
2.913	807	B 10	BW	Von: B10/K9808 Pforzheim Nach: AS Pforzheim-Ost (A 8) Zählstelle: 7018 1101	20.600	927 (4,5%)	
2.914	807	B 464	BW	Von: B 464/L 1183 bei Sindelfingen Nach: AS Böblingen-Hulb (A 81) Zählstelle: 7319 1103	20.600	824 (4,0%)	
2.915	807	B 42	RP	Von: Mücken-Berg Nach: Koblenz Abf. Mitte Zählstelle: 5711 0800	20.600	762 (3,7%)	
2.916	807	B 3	BW	Von: B3/L77D Rastatt Nach: B3/B462 Rastatt Zählstelle: 7115 1101	20.600	597 (2,9%)	WB* 02KK
2.917	808	B 64	NW	Von: L568 Nach: AS Rheda-Wiedenbrück (A 2) Zählstelle: 4115 2272	20.500	3.342 (16,3%)	
2.918	808	A 93	BY	Von: AD Dreieck Hochfranken (A 72) Nach: AS Hof-Ost (2) Zählstelle: 5637 9004	20.500	3.260 (15,9%)	
2.919	808	B 20	BY	Von: Aiterhofen (B8) Nach: AS Straubing (A 3) Zählstelle: 7141 9107	20.500	3.219 (15,7%)	
2.920	808	A 63	RP	Von: AS Göllheim (12) Nach: AS Winnweiler (13) Zählstelle: 6413 7903	20.500	2.604 (12,7%)	
2.921	808	B 80	ST	Von: B 80 / L 174 Nach: B 80 / L 173 Zählstelle: 4536 3831	20.500	2.153 (10,5%)	
2.922	808	B 15	BY	Von: AS B2 Nach: OD-Grenze Hof Zählstelle: 5737 9102	20.500	1.743 (8,5%)	WB 02KK
2.923	808	B 16	BY	Von: Lauingen OE Nach: Dillingen OA Zählstelle: 7428 9128	20.500	1.743 (8,5%)	VB 02KK
2.924	808	B 41	RP	Von: Auffahrt Winzernheim Nach: Abfahrt KH Brückes Zählstelle: 6113 0026	20.500	1.517 (7,4%)	

Nr	Rang	Straße	BL	Infos	DTV	SV (SV%)	BVWP
2.925	808	B 254	HE	Von: AS B 27 (Bronnzeller Kreisel) Nach: AS L 3418 (Kohlhaus) Zählstelle: 5424 0102	20.500	1.292 (6,3%)	
2.926	808	B 19	BY	Von: AS Stein Nach: OA 2, Eckarts Zählstelle: 8427 9101	20.500	1.169 (5,7%)	
2.927	808	B 8	NW	Von: Stammheim Nach: Stadtgrenze Zählstelle: 4907 2205	20.500	1.107 (5,4%)	
2.928	808	B 51	RP	Von: AS Trier (A 64) Nach: L 44 Zählstelle: 6205 0903	20.500	718 (3,5%)	WB 04KK
2.929	808	B 265	NW	Von: AS Köln-Klettenberg (A 4) Nach: Militärring L34 Zählstelle: 5007 2208	20.500	513 (2,5%)	VB 24KK
2.930	809	A 70	BY	Von: AS Thurnau-West (22) Nach: AS Thurnau-Ost (23) Zählstelle: 5934 9158	20.400	3.121 (15,3%)	
2.931	809	A 63	RP	Von: AS Kirchheimbolanden (11) Nach: AS Göllheim (12) Zählstelle: 6314 0096	20.400	2.672 (13,1%)	
2.932	809	A 19	BB	Von: AS Wittstock (20) Nach: AD Dreieck Wittstock/Dosse (A 24) Zählstelle: 2840 1004	20.400	2.489 (12,2%)	
2.933	809	A 31	NI	Von: AS Wietmarschen (24) Nach: AS Lingen (25) Zählstelle: 3409 0082	20.400	2.224 (10,9%)	
2.934	809	B 50	RP	Von: K 49 Argenthal Nach: L 239 Ellern Zählstelle: 6011 0055	20.400	2.101 (10,3%)	
2.935	809	B 65	NW	Von: KP B 65 / B 482 b. Minden Nach: KP B 65 / Landesgrenze Zählstelle: 3719 2202	20.400	2.101 (10,3%)	
2.936	809	B 253	HE	Von: Emd. K 36 Nach: Emd. K 48 Frohnhausen Zählstelle: 5215 0101	20.400	1.489 (7,3%)	WB 02KK
2.937	809	B 158	BB	Von: AS Berlin-Hohenschönhausen, A 10 Nach: Ahrensfelde, L 339 Zählstelle: 3447 3625	20.400	1.265 (6,2%)	VB 04 24
2.938	809	B 22	BY	Von: AS Stegaurach (L 2276) Nach: AS Bugerstrasse BA Zählstelle: 6131 9101	20.400	714 (3,5%)	
2.939	810	B 49	HE	Von: Emd. K 449 Nach: Anbindung K 446 Zählstelle: 5515 0406	20.300	2.781 (13,7%)	
2.940	810	A 8	SL	Von: AS Perl-Borg (3) Nach: AS Merzig-Wellingen (4) Zählstelle: 6504 0400	20.300	2.659 (13,1%)	
2.941	810	B 9	RP	Von: K 6 Nach: L 439 Zählstelle: 6316 7029	20.300	2.639 (13,0%)	

Nr	Rang	Straße	BL	Infos	DTV	SV (SV%)	BVWP
2.942	810	B 35	BW	Von: B35/B36/K3531 Nach: B35/K3529 Karlsdorf Zählstelle: 6817 1119	20.300	2.253 (11,1%)	
2.943	810	A 98	BW	Von: AK Kreuz Hegau (A 81/Anschluss B 33) Nach: AS Stockach-West (12) Zählstelle: 8119 1040	20.300	2.172 (10,7%)	
2.944	810	B 4	NI	Von: A391 Nach: L321, b. Meine Zählstelle: 3629 0417	20.300	1.807 (8,9%)	WB 04KK
2.945	810	B 6	NI	Von: Abfahrt Oker Nach: Abfahrt Ohlhof Zählstelle: 4028 3355	20.300	1.685 (8,3%)	
2.946	810	B 44	HE	Von: Neu Isenburg L3117 Nach: AS F-Süd (A 3) Zählstelle: 5917 0250	20.300	1.543 (7,6%)	
2.947	810	B 15	BY	Von: St 2074 Altheim Nach: A 92 Zählstelle: 7439 9148	20.300	1.502 (7,4%)	
2.948	810	B 7	NW	Von: AS Wuppertal-Langerfeld (A 1) Nach: B 483/L 551 Zählstelle: 4709 2250	20.300	1.259 (6,2%)	
2.949	810	B 233	NW	Von: AS Iserlohn-Seilersee (A 46) Nach: L 682 Zählstelle: 4612 2224	20.300	1.238 (6,1%)	
2.950	810	A 99	BY	Von: AS München-Lochhausen (7) Nach: AK Kreuz München-West (A 8) Zählstelle: 7834 9012	20.300	1.076 (5,3%)	
2.951	810	B 62	HE	Von: OD Bad Hersfeld Nach: Abzweig K 21 Zählstelle: 5124 0136	20.300	1.056 (5,2%)	
2.952	810	B 226	NW	Von: AS Herne-Crange (A 42) Nach: Herne, Bielefelder Straße Zählstelle: 4409 2223	20.300	914 (4,5%)	
2.953	810	B 42	NW	Von: Rheinbreitbach Nach: Königswinter Zählstelle: 5309 2208	20.300	853 (4,2%)	
2.954	810	B 321	MV	Von: OA Schwerin Nach: A 241 AS Schwerin-Ost-Crivitz Zählstelle: 2434 0117	20.300	771 (3,8%)	
2.955	811	B 62	HE	Von: Göttingen Nach: Abzw. L 3089 Zählstelle: 5118 0405	20.200	2.363 (11,7%)	
2.956	811	A 29	NI	Von: AS Wardenburg (18) Nach: AS Großenkneten (19) Zählstelle: 3015 0145	20.200	2.303 (11,4%)	
2.957	811	B 1	BB	Von: Tasdorf, L 303 Nach: AS Berlin-Hellersdorf, A 10 Zählstelle: 3548 3632	20.200	1.778 (8,8%)	VB 02KK
2.958	811	B 4	NI	Von: L321, Meine Nach: L320 Ribbelsbüttel Zählstelle: 3529 0416	20.200	1.757 (8,7%)	VB 04KK

Nr	Rang	Straße	BL	Infos	DTV	SV (SV%)	BVWP
2.959	811	B 471	BY	Von: AS B11 München-Garching Nach: AS L2053 Zählstelle: 7736 9103	20.200	1.515 (7,5%)	
2.960	811	B 4	BY	Von: AS St 2205 (neu) Nach: AS Coburg COs 27 Zählstelle: 5731 9109	20.200	1.495 (7,4%)	VB 04KK
2.961	811	B 45	HE	Von: AS HU-Klein-Auheim Nach: Abzweig B45/B43a Zählstelle: 5919 0819	20.200	1.252 (6,2%)	
2.962	811	B 19	BY	Von: Kempten, Dieselstrasse Nach: AS Kempten-Leubas (A 7) Zählstelle: 8227 9113	20.200	1.232 (6,1%)	
2.963	811	B 75	NI	Von: Dibbersen (K 13) Nach: AS Dibbersen (A 1) Zählstelle: 2625 4481	20.200	1.232 (6,1%)	VB 04KK
2.964	811	B 215	NI	Von: Verden (K27) Nach: AS Verden-Nord Zählstelle: 3021 0456	20.200	1.212 (6,0%)	WB* 02KK
2.965	811	B 30	BW	Von: B30/B467/K7982 Oberhofen Nach: B30/K7983 Sickenried Zählstelle: 8223 1101	20.200	1.030 (5,1%)	VB 04KK
2.966	812	A 70	BY	Von: AS Schirradorf (21) Nach: AS Thurnau-West (22) Zählstelle: 5934 9157	20.100	3.116 (15,5%)	
2.967	812	A 57	NW	Von: AS Kleve (2) Nach: AS Goch (3) Zählstelle: 4302 2102	20.100	3.035 (15,1%)	
2.968	812	B 61	NW	Von: B 61 / L 712 Nach: B 61 / L 545 Zählstelle: 3817 2305	20.100	2.774 (13,8%)	
2.969	812	A 19	MV	Von: AS Röbel/Müritz (18) Nach: AS Wittstock (20) Zählstelle: 2640 0008	20.100	2.673 (13,3%)	
2.970	812	B 47	HE	Von: AS B47/K 31 Nach: AS Lorsch (A 67) Zählstelle: 6317 0608	20.100	1.889 (9,4%)	
2.971	812	B 471	BY	Von: S Fuerstenfeldbruck Nach: W Fuerstenfeldbruck Zählstelle: 7833 9114	20.100	1.749 (8,7%)	
2.972	812	B 304	BY	Von: AS L2081(Zorneding W) Nach: AS L2081(Zorneding S) Zählstelle: 7936 9320	20.100	1.206 (6,0%)	VB 02KK
2.973	812	B 1	NW	Von: AS PB-Elsen (A 33) Nach: K 29, Truppenübungsplatz Zählstelle: 4218 2244	20.100	1.146 (5,7%)	
2.974	812	B 58	NW	Von: B 70 Wesel Nach: AS Wesel (A 3) Zählstelle: 4306 2201	20.100	1.106 (5,5%)	VB 04KK (OU Wesel) WB 24KK
2.975	812	B 42	HE	Von: Emd. L 3272 Nach: Höhe OE Winkel Zählstelle: 6013 0075	20.100	884 (4,4%)	

Nr	Rang	Straße	BL	Infos	DTV	SV (SV%)	BVWP
2.976	812	B 227	NW	Von: Stadtgrenze Essen Nach: Essen, Mechtenbergstraße Zählstelle: 4508 2376	20.100	583 (2,9%)	VB 24KK
2.977	812	B 227	NW	Von: Essen, Grimbergstraße B 226 Nach: Essen, Willy-Brandt-Allee Zählstelle: 4408 2461	20.100	543 (2,7%)	VB 24KK
2.978	812	B 500	BW	Von: B500 Tunnel Baden-Baden S Nach: B500 Tunnel Baden-Baden N Zählstelle: 7215 1115	20.100	422 (2,1%)	
2.979	813	A 6	BY	Von: AS Sulzbach-Rosenberg (64) Nach: AS Amberg-West (65) Zählstelle: 6536 9001	20.000	6.020 (30,1%)	
2.980	813	A 70	BY	Von: AS Thurnau-Ost (23) Nach: AS Kulmbach/Neudrossenfeld (24) Zählstelle: 5934 9001	20.000	3.140 (15,7%)	
2.981	813	B 35	BW	Von: B35/B293 Bretten Nach: B35/L1103 Bretten (Alexanderplatz) Zählstelle: 6918 1101	20.000	3.000 (15,0%)	WB 24KK
2.982	813	B 49	HE	Von: Knoten L 3324 Biskirchen Nach: Knoten L 3052 Leun Zählstelle: 5416 0519	20.000	2.440 (12,2%)	VB 24KB
2.983	813	B 50	RP	Von: L 162 Riesweiler Nach: L 242 Argenthal Zählstelle: 6011 0056	20.000	2.040 (10,2%)	
2.984	813	B 239	NW	Von: AS Herford/Bad Salzuflen (A 2) Nach: Zählstelle: 3918 2110	20.000	2.020 (10,1%)	
2.985	813	B 31	BW	Von: B31/B30 Friedrichshafen Nach: B31/L328A Friedrichshafen Zählstelle: 8323 1109	20.000	1.840 (9,2%)	
2.986	813	B 6	NI	Von: AS Vienenburg (12) Nach: AS Vienenburg-Süd (14) Zählstelle: 4029 0350	20.000	1.720 (8,6%)	
2.987	813	B 30	BW	Von: B30/L284 AS Baintd/Baienfurt Nach: B30/L285 Gaisbeuren Zählstelle: 8124 1100	20.000	1.500 (7,5%)	WB 04KB
2.988	813	B 30	BW	Von: OD Enzisreute Nach: Zählstelle: 8124 1100	20.000	1.500 (7,5%)	WB 04KB
2.989	813	B 30	BW	Von: OD Gaisbeuren Nach: Zählstelle: 8124 1100	20.000	1.500 (7,5%)	WB 04KB
2.990	813	A 980	BY	Von: AD Dreieck Allgäu (A 7) Nach: AS Durach (OA 6) Zählstelle: 8328 9095	20.000	1.440 (7,2%)	
2.991	813	B 59	NW	Von: AS Köln-Bocklemünd (A 1) Nach: Landesgrenze Zählstelle: 5007 2201	20.000	1.340 (6,7%)	
2.992	813	B 100	ST	Von: L 143 Nach: L 168 Zählstelle: 4438 3068	20.000	1.180 (5,9%)	

Nr	Rang	Straße	BL	Infos	DTV	SV (SV%)	BVWP
2.993	813	B 66	NW	Von: AS Bielefeld-Zentrum (A2/B66) Nach: AS Bielefeld-Zentrum (A2/B66) Zählstelle: 4017 2110	20.000	1.100 (5,5%)	
2.994	813	B 169	SN	Von: B 169/S 255 Aue Nach: B 169/S 283 Zählstelle: 5342 1103	20.000	1.000 (5,0%)	WB 24KK
2.995	813	A 1	SL	Von: AS SB-Neuhaus (147) Nach: AS SB-Von der Heydt (148) Zählstelle: 6707 0185	20.000	900 (4,5%)	
2.996	813	B 36	BW	Von: B36/Kreisgrenze Durmersheim Nach: B36/K3581 Rheinstetten-Forchheim Zählstelle: 7015 1105	20.000	800 (4,0%)	
2.997	813	B 200	SH	Von: Exe Nach: Duburg Zählstelle: 1222 0162	20.000	800 (4,0%)	
2.998	813	B 26	BY	Von: NO ASCHAFFENBURG in Ri Goldbach Nach: NO ASCHAFFENBURG in Ri Aschaffenburg Zählstelle: 6021 9206	20.000	780 (3,9%)	
2.999	813	B 42	RP	Von: B 49 b. Koblenz Nach: Pfaffendorf Zählstelle: 5611 0032	20.000	780 (3,9%)	VB 24KK
3.000	813	B 1	NW	Von: L 78 Nach: AS Mülheim a.d. R.-Heißen (A 40) Zählstelle: 4507 2204	20.000	380 (1,9%)	
3.001	814	B 50	RP	Von: L 214 Rheinböllen Nach: AS Rheinböllen (A 61) Zählstelle: 5912 0715	19.900	2.706 (13,6%)	
3.002	814	B 4	NI	Von: Melbeck (L 233) Nach: Lüneburg (S), (AS B 209) Zählstelle: 2828 0420	19.900	2.667 (13,4%)	
3.003	814	B 49	HE	Von: Emd. L 3044 Löhnberg Nach: Emd. L 3020 Biskirchen Zählstelle: 5415 0407	19.900	2.428 (12,2%)	VB 24KB
3.004	814	A 31	NI	Von: AS Emsbüren (26) Nach: AK Kreuz Schüttorf (A 30) Zählstelle: 3609 0080	19.900	2.328 (11,7%)	
3.005	814	B 56	NW	Von: KP -L136 Nach: KP -L228n Zählstelle: 5003 2213	19.900	1.294 (6,5%)	
3.006	814	B 96	BB	Von: AS Rangsdorf, A 10 Nach: Dahlewitz, L 40 Zählstelle: 3646 2070	19.900	1.274 (6,4%)	VB 24KK
3.007	814	B 27	BW	Von: B 27/ B37/ B 292 Mosbacher Kreuz Nach: B 27 Neckarelz Zählstelle: 6620 1110	19.900	1.254 (6,3%)	
3.008	814	B 464	BW	Von: AS Böblingen-Hulb (A 81) Nach: B 464/K 1077 Böblingen-Hulb Zählstelle: 7319 1113	19.900	1.194 (6,0%)	
3.009	814	B 13	BY	Von: AS A92(Lohof) Nach: AS L2340(Maisteig) Zählstelle: 7735 9107	19.900	1.114 (5,6%)	

Nr	Rang	Straße	BL	Infos	DTV	SV (SV%)	BVWP
3.010	814	B 39	BW	Von: B39/K2113 Weinsberg Nach: B39/B39A bei Ellhofen Zählstelle: 6821 1106	19.900	975 (4,9%)	WB 02KK
3.011	814	B 36	BW	Von: B36/L559 Forschungszentrum Nach: B36/L558 Linkenheim Zählstelle: 6816 1105	19.900	896 (4,5%)	
3.012	814	B 2	BY	Von: AS 85 Nuernberg-Nord (A 3) Nach: Heroldsberg Zählstelle: 6432 9112	19.900	637 (3,2%)	
3.013	814	B 39	BW	Von: B27/B39 Heilbronn (Adenauerplatz) Nach: B39/L1101 bei Weinsberg Zählstelle: 6821 1105	19.900	597 (3,0%)	
3.014	814	B 224	NW	Von: AS Velbert-Nord Nach: L 439 Zählstelle: 4608 2206	19.900	577 (2,9%)	
3.015	815	A 70	BY	Von: AS Stadelhofen (20) Nach: AS Schirradorf (21) Zählstelle: 5933 9001	19.800	3.089 (15,6%)	
3.016	815	B 33	BW	Von: B33/B294 Haslach Nach: B33 OD Hausach Zählstelle: 7714 1102	19.800	2.257 (11,4%)	VB 02KK
3.017	815	B 4	NI	Von: AS Westerde (A 395) Nach: AS Bad Harzburg Zählstelle: 4029 0349	19.800	1.643 (8,3%)	
3.018	815	A 1	SH	Von: AS Oldenburg i.H.-Süd (11) Nach: AS Lensahn (12) Zählstelle: 1731 0138	19.800	1.525 (7,7%)	
3.019	815	B 33	BW	Von: B33/L178 Villingen Nach: Bad Dürnheim/Abzweig B27/B33 Zählstelle: 7916 1100	19.800	1.426 (7,2%)	
3.020	815	A 7	BY	Von: AD Dreieck Allgäu (A 980) Nach: AS Oy-Mittelberg (137) Zählstelle: 8328 9097	19.800	1.208 (6,1%)	
3.021	815	B 9	RP	Von: Insel Abfahrt Hartmann-Ko Nach: Insel Abfahrt Hartmann-Bn Zählstelle: 5409 0008	19.800	1.208 (6,1%)	
3.022	815	B 1	NW	Von: K 29, Diebesweg Nach: L 814, Bad Lippspringe Zählstelle: 4218 2245	19.800	990 (5,0%)	
3.023	815	B 47	HE	Von: AS B 47/B 460/L 3111 Nach: AS B 47/K 31 Zählstelle: 6317 0610	19.800	931 (4,7%)	
3.024	815	B 33	BW	Von: B33/L221 Kindlebild Nach: B33 Konstanz Brücke Nord Zählstelle: 8320 1100	19.800	871 (4,4%)	VB 24KK
3.025	815	B 9	RP	Von: L 431 Nach: K 45 Zählstelle: 6116 7219	19.800	733 (3,7%)	
3.026	816	A 71	TH	Von: AS Arnstadt-Süd (14) Nach: AS Ilmenau-Ost (15) Zählstelle: 5232 0016	19.700	1.675 (8,5%)	

Nr	Rang	Straße	BL	Infos	DTV	SV (SV%)	BVWP
3.027	816	B 216	NI	Von: Lüneburg (O), (AS B 4/B 209) Nach: Lüneburg/Hafen, (AS L 221) Zählstelle: 2728 3323	19.700	1.675 (8,5%)	
3.028	816	B 432	SH	Von: Landesgrenze HH Nach: B 433 Norderstedt Zählstelle: 2325 0514	19.700	1.202 (6,1%)	
3.029	816	B 2	ST	Von: B 187 Lutherstadt Wittenberg, NK 033 Nach: B 187 Lutherstadt Wittenberg, NK 010 Zählstelle: 4141 2221	19.700	1.123 (5,7%)	VB 04KK
3.030	816	B 87	SN	Von: B 87/ K 7422 Nach: A 14 AS Leipzig-Nordost (25) Zählstelle: 4640 1102	19.700	985 (5,0%)	VB 04KK
3.031	816	B 173	SN	Von: B 169/B 173 Chemnitz Nach: B 173/S 238 Zählstelle: 5143 1102	19.700	965 (4,9%)	
3.032	816	B 220	NW	Von: L 8 Kellen Nach: B 8 Emmerich Zählstelle: 4103 2206	19.700	946 (4,8%)	
3.033	817	A 57	NW	Von: AS Uedem (4) Nach: AS Sonsbeck (5) Zählstelle: 4303 2102	19.600	2.372 (12,1%)	
3.034	817	B 49	HE	Von: Anschluß K 449 Nach: Emd. K 449 Zählstelle: 5514 0410	19.600	2.293 (11,7%)	VB 24KK
3.035	817	A 71	TH	Von: AK Kreuz Erfurt (A 4) Nach: AS Arnstadt-Nord (13) Zählstelle: 5131 0014	19.600	1.901 (9,7%)	
3.036	817	B 73	NI	Von: L 111 Nach: Ostumgehung Stade L 125 Zählstelle: 2423 0430	19.600	1.705 (8,7%)	WB* 24KK
3.037	817	B 463	BW	Von: B 463/L 440 Weilstetten Nach: B 463/K 7152 W Ebingen Zählstelle: 7719 1101	19.600	1.490 (7,6%)	
3.038	817	B 21	BY	Von: Bad Reichenhall Nach: Bad Reichenhall-Nord Zählstelle: 8243 9122	19.600	1.470 (7,5%)	WB 02KK
3.039	817	B 469	BY	Von: NW WOERTH Nach: OU Woerth/Trennfurt NW WOERTH Zählstelle: 6120 9211	19.600	1.470 (7,5%)	
3.040	817	B 85	BY	Von: Stelzlhof Nach: Schanzlbruecke Zählstelle: 7446 9210	19.600	1.196 (6,1%)	
3.041	817	B 8	BY	Von: Hoechberg Nach: Waldbuettelbrunn Zählstelle: 6225 9111	19.600	1.098 (5,6%)	
3.042	817	B 70	NI	Von: Papenburg Nach: Leer Zählstelle: 2710 0410	19.600	980 (5,0%)	
3.043	817	B 13	BY	Von: OE Ingolstadt Nach: Sonnenbrücke Zählstelle: 7234 9100	19.600	784 (4,0%)	

Nr	Rang	Straße	BL	Infos	DTV	SV (SV%)	BVWP
3.044	817	B 532	BW	Von: B532 Palmrheinbrücke Grenzp. Nach: AS Weil am Rhein/Hünigen (A 5) Zählstelle: 8311 1109	19.600	784 (4,0%)	
3.045	817	B 9	RP	Von: K 13 Nach: L 413 Zählstelle: 6016 0017	19.600	725 (3,7%)	
3.046	817	B 40	HE	Von: Hattersheim-Ost Nach: Sindlingen L3265 Zählstelle: 5917 0719	19.600	725 (3,7%)	
3.047	817	B 28	BW	Von: B 28/L 359 Bahnhof Pfäffingen Nach: B 27/K6714 Ri. Hagelloch Zählstelle: 7420 1104	19.600	706 (3,6%)	VB 02KK
3.048	817	B 57	NW	Von: AS Krefeld-Forstwald (A 44) Nach: L 362 Zählstelle: 4705 2201	19.600	706 (3,6%)	
3.049	818	B 16	BY	Von: BAB A 9 Nach: B 13 Zählstelle: 7234 9104	19.500	2.652 (13,6%)	
3.050	818	B 75	SH	Von: Lübeck Nach: Travemünde Zählstelle: 2030 0200	19.500	2.555 (13,1%)	
3.051	818	B 173	BY	Von: AS Lichtenfels Ost Nach: Abzweig LIF 13 b. Trieb Zählstelle: 5832 9103	19.500	2.028 (10,4%)	VB 24KK
3.052	818	B 50	RP	Von: K 58 Schönborn Nach: K 18 Ohlweiler Zählstelle: 6010 0058	19.500	1.697 (8,7%)	VB 24KK
3.053	818	B 441	NI	Von: B 442 Wunstorf Nach: Wunstorf-Luthe Zählstelle: 3522 0452	19.500	1.580 (8,1%)	VB 02KK
3.054	818	B 61	NW	Von: K37 Kreis Gütersloh Nach: K35 Kreis Gütersloh Zählstelle: 4016 2230	19.500	1.521 (7,8%)	
3.055	818	B 6	SN	Von: B 6/S 11 Nach: B 6/B 107 b. Wurzen Zählstelle: 4642 1103	19.500	1.443 (7,4%)	VB 24KK
3.056	818	B 26	BY	Von: SW A'burg/Darmstaedter Str. in Ri AB Nach: SW A'burg/Darmstaedter Str. in Ri DA Zählstelle: 6020 9204	19.500	1.404 (7,2%)	
3.057	818	B 67	NW	Von: B 67 Rhede Nach: L 572 Zählstelle: 4105 5320	19.500	1.365 (7,0%)	VB 02KK
3.058	818	B 19	BY	Von: BAB A3 Nach: AS Wuerzburg-Heidingsfeld (A 3) Zählstelle: 6225 9110	19.500	1.190 (6,1%)	
3.059	818	B 66	NW	Von: AS Bielefeld-Zentrum (A2/B66) Nach: B66/K15 (Detmolder Str.) Zählstelle: 4017 2103	19.500	1.034 (5,3%)	
3.060	818	B 184	ST	Von: B 184 OE Dessau Nach: B 187 Roßlau Zählstelle: 4139 2084	19.500	936 (4,8%)	VB 24KK

Nr	Rang	Straße	BL	Infos	DTV	SV (SV%)	BVWP
3.061	818	B 235	NW	Von: Herne, Engelsburgplatz Nach: AS Castrop-Rauxel (A 42) Zählstelle: 4409 2222	19.500	546 (2,8%)	
3.062	819	B 51	RP	Von: L 41 Nach: AS Trier (A 64) Zählstelle: 6205 0054	19.400	4.055 (20,9%)	
3.063	819	B 10	RP	Von: K 1 Nach: B 270 Pirmasens Zählstelle: 6711 0006	19.400	3.414 (17,6%)	VB 24KK
3.064	819	B 173	BY	Von: AS Lichtenfels Mitte Nach: AS Lichtenfels Ost Zählstelle: 5832 9102	19.400	2.832 (14,6%)	VB 24KK
3.065	819	A 28	NI	Von: AS Filsum (3) Nach: AS Apen/Remels (4) Zählstelle: 2711 3368	19.400	2.619 (13,5%)	
3.066	819	B 31	BW	Von: B500/B31/K4961 Hinterzarten Nach: B31/B317 Titisee Zählstelle: 8014 1101	19.400	2.270 (11,7%)	WB 24KK
3.067	819	B 181	ST	Von: Landesgrenze Sachsen Nach: AS Leipzig-West (A 9) Zählstelle: 4639 3097	19.400	2.212 (11,4%)	
3.068	819	A 46	NW	Von: AS Arnsberg-Altstadt (65) Nach: AS Arnsberg-Ost (66) Zählstelle: 4514 2101	19.400	1.959 (10,1%)	
3.069	819	B 33	BW	Von: B3/B33 Offenburg, Flugplatz Nach: B33/L99 Strohbach Zählstelle: 7513 1103	19.400	1.824 (9,4%)	VB 02KK (bis. Elg.) WB 24KB (bis Stei.)
3.070	819	A 17	SN	Von: AS Dresden-Prohlis (4) Nach: AS Heidenau in Sachsen (5) Zählstelle: 5048 1001	19.400	1.591 (8,2%)	
3.071	819	B 9	RP	Von: L 82 Nach: K 47 Zählstelle: 5409 7007	19.400	951 (4,9%)	
3.072	819	B 76	SH	Von: Eck Lornsenplatz Nach: B203 Eck Karlshöhe B 203 Zählstelle: 1525 0404	19.400	912 (4,7%)	
3.073	819	B 470	BY	Von: Forchheim (OE) Nach: AS Forchheim Süd Zählstelle: 6232 9403	19.400	737 (3,8%)	WB* 02KK
3.074	819	B 1	NW	Von: K 19 Nach: K 10 Zählstelle: 4607 2201	19.400	582 (3,0%)	
3.075	820	B 51	RP	Von: L 5 Nach: B 50 Bitburg, Ri. Trier Zählstelle: 6005 0013	19.300	4.092 (21,2%)	
3.076	820	B 10	RP	Von: L 496 Nach: K 36 Zählstelle: 6712 0009	19.300	3.339 (17,3%)	VB 24KK
3.077	820	A 93	BY	Von: AS Regnitzlosau (3) Nach: AS Hof-Süd (4) Zählstelle: 5738 9001	19.300	2.953 (15,3%)	

Nr	Rang	Straße	BL	Infos	DTV	SV (SV%)	BVWP
3.078	820	B 51	RP	Von: K 22 Nach: K 8 Zählstelle: 6105 0056	19.300	2.953 (15,3%)	
3.079	820	B 49	HE	Von: Emd. L 3052 Nach: Emd. L 3283 Zählstelle: 5416 6670	19.300	2.490 (12,9%)	VB 24KB
3.080	820	B 2	BY	Von: Penzendorf Nach: AS 57 Roth (A 6) Zählstelle: 6632 9054	19.300	2.451 (12,7%)	
3.081	820	A 395	NI	Von: AS Schladen-Süd (10) Nach: AS Lengde (11) Zählstelle: 4029 0354	19.300	2.393 (12,4%)	
3.082	820	B 47	HE	Von: L 3261 Nach: L 3110 Rosengarten Zählstelle: 6316 0315	19.300	2.007 (10,4%)	VB 04KK
3.083	820	B 482	NW	Von: AS A 2 Porta Westfalica (33) Nach: K 25 Zählstelle: 3719 2210	19.300	1.911 (9,9%)	WB 24BK
3.084	820	A 31	NI	Von: AS Neermoor (7) Nach: AS Veenhusen (8) Zählstelle: 2610 0079	19.300	1.602 (8,3%)	
3.085	820	B 19	BY	Von: L 2292 / S Bad Neustadt-Saale Nach: NES 21 / Bad Neustadt-Saale Zählstelle: 5627 9109	19.300	1.583 (8,2%)	
3.086	820	B 91	ST	Von: L 172 Nach: L 171 Zählstelle: 4637 3857	19.300	1.563 (8,1%)	
3.087	820	B 7	NW	Von: K 21 Nach: B 515/L 680 Zählstelle: 4512 4241	19.300	1.139 (5,9%)	
3.088	820	B 1	NW	Von: L 678 Nach: K 28 Zählstelle: 4412 2240	19.300	984 (5,1%)	
3.089	820	B 19	BY	Von: AS Waltenhofen (A980) Nach: Kempten, Immenstädter-/Bahnhofstraße Zählstelle: 8227 9138	19.300	869 (4,5%)	VB 04KK
3.090	820	B 9	NW	Von: L 362 Nach: B 57 Rampe Zählstelle: 4202 2218	19.300	772 (4,0%)	
3.091	820	B 256	RP	Von: K 108 Nach: K 116 Zählstelle: 5510 0056	19.300	714 (3,7%)	
3.092	821	A 33	NI	Von: AS Hilter a.T.W. (12) Nach: AS Dissen/Bad Rothenfelde (13) Zählstelle: 3815 0208	19.200	3.110 (16,2%)	
3.093	821	B 51	RP	Von: L 43 Hohensonne Nach: L 43 Neuhaus Zählstelle: 6205 0055	19.200	2.861 (14,9%)	
3.094	821	B 49	HE	Von: Anschluß K 441 Nach: Anschluß L 3109 Merenberg Zählstelle: 5415 0403	19.200	2.669 (13,9%)	

Nr	Rang	Straße	BL	Infos	DTV	SV (SV%)	BVWP
3.095	821	A 19	MV	Von: AS Laage (11) Nach: AS Glasewitz (12) Zählstelle: 2139 0012	19.200	2.554 (13,3%)	
3.096	821	B 29	BW	Von: B29/B19 Aalener Dreieck Nach: B29/K3284 Ende Rommbachtunnel Zählstelle: 7126 1107	19.200	2.170 (11,3%)	VB 24KB
3.097	821	B 70	NI	Von: K 250 Nach: L 47 / K 229 Zählstelle: 3309 0478	19.200	2.112 (11,0%)	
3.098	821	B 34	BW	Von: B34/B518 B 34/B518 Brennet Nach: Bad Säckingen (Rich. Zoll) Zählstelle: 8413 1102	19.200	1.709 (8,9%)	
3.099	821	B 443	NI	Von: B 6 b. Rethen Nach: B 3 Pattensen Zählstelle: 3724 0470	19.200	1.555 (8,1%)	WB 02KK
3.100	821	A 395	NI	Von: AS Lengde (11) Nach: AS Vienenburg (12) Zählstelle: 4029 0351	19.200	1.478 (7,7%)	
3.101	821	B 14	BW	Von: B14/K1907, Waldrems Nach: B14/L1080, Backnang Zählstelle: 7022 1103	19.200	1.248 (6,5%)	VB 04KB
3.102	821	B 42	RP	Von: K 23 Nach: L 252 Zählstelle: 5309 7020	19.200	1.094 (5,7%)	
3.103	821	B 277	HE	Von: AS Aßlar Nach: Knoten B 49 Zählstelle: 5416 0805	19.200	826 (4,3%)	
3.104	821	B 312	BW	Von: AS Stuttgart-Plieningen (A 8) Nach: B 312 Flughafenrandstr. Zählstelle: 7321 1111	19.200	749 (3,9%)	
3.105	822	B 12	BY	Von: Hohenlinden SO Nach: AS K6 Zählstelle: 7838 9101	19.100	2.426 (12,7%)	
3.106	822	B 27	BW	Von: B27/31 Hüfingen-Wasserturm Nach: B27/L180 Donaueschingen-Mitte Zählstelle: 8017 1104	19.100	1.986 (10,4%)	VB 24KB
3.107	822	B 27	HE	Von: AS Bad Hersfeld (A 4) Nach: Picassokreuzung Zählstelle: 5124 0116	19.100	1.834 (9,6%)	
3.108	822	B 471	BY	Von: AS K7(Schoengeising) Nach: AS L2054(FFB W) Zählstelle: 7833 9110	19.100	1.757 (9,2%)	
3.109	822	B 19	BY	Von: B 286 / Richt. Maibach Nach: B 286 / Richt. Oerlenbach Zählstelle: 5826 9100	19.100	1.643 (8,6%)	
3.110	822	B 85	TH	Von: K 1470 U Nach: B 88 Schwarza Zählstelle: 5333 0003	19.100	1.261 (6,6%)	VB 24KK
3.111	822	B 6	NI	Von: Gr, Förste Nach: Hildesheim (K 102) Zählstelle: 3825 0422	19.100	1.089 (5,7%)	

Nr	Rang	Straße	BL	Infos	DTV	SV (SV%)	BVWP
3.112	822	B 61n	NW	Von: KP B 61 / B 61 in Porta Westfalica Nach: KP B 61 / B 65 in Minden Zählstelle: 3719 2204	19.100	1.012 (5,3%)	
3.113	822	B 2	BY	Von: N Kissing Kreisverkehr Nach: OD Augsburg Zählstelle: 7631 9105	19.100	936 (4,9%)	WB 24KK
3.114	822	A 1	SL	Von: AS Tholey-Hasborn (139) Nach: AS Tholey (140) Zählstelle: 6507 0177	19.100	917 (4,8%)	
3.115	822	B 74	NI	Von: K 17 Nach: L 151 Zählstelle: 2818 0418	19.100	917 (4,8%)	WB 02KK
3.116	822	B 217	NI	Von: Weetzen Nach: Ronnenberg Zählstelle: 3623 3330	19.100	802 (4,2%)	VB 04KK
3.117	822	B 312	BW	Von: AS Stuttgart-Plieningen (A 8) Nach: B 312/L 1205 Bernhausen Zählstelle: 7321 1104	19.100	802 (4,2%)	
3.118	822	B 307	BY	Von: Miesbach Nach: Agatharied Zählstelle: 8236 9201	19.100	497 (2,6%)	
3.119	823	B 213	NI	Von: K 27 Nach: L 67 / B 403 Nordhorn Zählstelle: 3508 0443	19.000	- (-)	VB 02KK
3.120	823	B 286	BY	Von: AS Schweinfurt-Zentrum (A 70) Nach: L 2277 / W Schwebheim Zählstelle: 5927 9112	19.000	- (-)	VB 24KK
3.121	823	B 289	BY	Von: AS KAUERNBURG Nach: Emd. ST 2182 (OD KAUERNDORF) Zählstelle: 5834 9135	19.000	- (-)	VB 02KK
3.122	823	A 93	BY	Von: AS Hof-Ost (2) Nach: AS Regnitzlosau (3) Zählstelle: 5637 9005	19.000	2.964 (15,6%)	
3.123	823	B 6	NI	Von: B 6/L 351 Nach: B 6/Stadstr. (K3) Zählstelle: 3320 0442	19.000	2.622 (13,8%)	
3.124	823	B 93	SN	Von: B 93/S 289 Nach: AS Meerane Zählstelle: 5140 1103	19.000	2.603 (13,7%)	
3.125	823	B 20	BY	Von: WEN (B85/B20 AS Cham-Süd -B20/B85) Nach: SAD (Cham-Mitte B 20/B22) Zählstelle: 6742 9161	19.000	2.166 (11,4%)	
3.126	823	A 31	NI	Von: AS Riepe (6) Nach: AS Neermoor (7) Zählstelle: 2610 0078	19.000	1.653 (8,7%)	
3.127	823	A 31	NI	Von: AS Veenhusen (8) Nach: AD Dreieck Leer (A 28) Zählstelle: 2710 0080	19.000	1.577 (8,3%)	
3.128	823	B 19	BY	Von: AS Niedersonthofen Nach: AS Waltenhofen (A980) Zählstelle: 8327 9138	19.000	1.026 (5,4%)	VB 04KK

Nr	Rang	Straße	BL	Infos	DTV	SV (SV%)	BVWP
3.129	823	B 210	NI	Von: Jever Nach: Wilhelmshaven Zählstelle: 2413 0438	19.000	912 (4,8%)	VB 04KK
3.130	823	B 61	NW	Von: B 54/L 684 Nach: L 736 Zählstelle: 4311 2205	19.000	874 (4,6%)	
3.131	823	B 455	HE	Von: Kronberg K772 Nach: Oberursel (W) L3004 Zählstelle: 5717 0054	19.000	874 (4,6%)	
3.132	823	B 76	SH	Von: Schnellmark L 285 Nach: Eck Lornsenplatz B 203 Zählstelle: 1525 0405	19.000	741 (3,9%)	
3.133	824	B 10	RP	Von: B 48 Annweiler Nach: B 10a Landau Zählstelle: 6713 0034	18.900	3.081 (16,3%)	WB 24KK
3.134	824	B 95	SN	Von: B 95/K 6152 Nach: B 95/S 242 Zählstelle: 5142 1103	18.900	1.966 (10,4%)	
3.135	824	B 31	BW	Von: L126/B31 Kirchzarten Nach: L128/B31 Buchenbach Zählstelle: 8013 1101	18.900	1.947 (10,3%)	WB 24KK
3.136	824	B 471	BY	Von: AS Dachau/Fuerstenfeldbruck (A 8) Nach: AS L 2339 (Feldgeding) Zählstelle: 7734 9988	18.900	1.796 (9,5%)	
3.137	824	B 16	BY	Von: AS Guenzburg (A 8) Nach: Emd. GZ18 Zählstelle: 7527 9135	18.900	1.758 (9,3%)	
3.138	824	B 6	NI	Von: Gleidingen Nach: Sarstedt Zählstelle: 3725 0420	18.900	1.474 (7,8%)	
3.139	824	B 47	HE	Von: AS B 47/K 31 Nach: OA Bensheim Zählstelle: 6317 0611	18.900	1.115 (5,9%)	
3.140	824	B 37	BW	Von: B 37 / L 534a, HD Schlierbach, Bahnhof Nach: B 37 / B 45 Neckargemünd, Friedensbrücke Zählstelle: 6518 1102	18.900	945 (5,0%)	
3.141	824	B 455	HE	Von: AS an B 54 Nach: Emd. L 3037 Zählstelle: 5915 0640	18.900	794 (4,2%)	
3.142	824	B 449	HE	Von: Darmstadt Nach: Trautheim Zählstelle: 6118 0515	18.900	662 (3,5%)	
3.143	825	A 1	NW	Von: AS Nettersheim (113) Nach: AS Blankenheim (114) Zählstelle: 5406 5047	18.800	3.854 (20,5%)	
3.144	825	A 15	BB	Von: AD Dreieck Spreewald (A 13) Nach: AS Boblitz (2) Zählstelle: 4149 3664	18.800	2.876 (15,3%)	
3.145	825	A 15	BB	Von: AS Boblitz (2) Nach: AS Vetschau (3) Zählstelle: 4150 1001	18.800	2.876 (15,3%)	

Nr	Rang	Straße	BL	Infos	DTV	SV (SV%)	BVWP
3.146	825	B 9	RP	Von: K 10 Nach: K 1 Zählstelle: 6416 0374	18.800	2.294 (12,2%)	
3.147	825	B 471	BY	Von: Schoengeising Nach: AS K7 Zählstelle: 7833 9102	18.800	1.560 (8,3%)	
3.148	825	B 462	BW	Von: B462/K3767 Hörden Nach: B462 Abfahrt Ottenau Zählstelle: 7215 1102	18.800	1.391 (7,4%)	
3.149	825	B 41	RP	Von: K 55 Abzw. Sponsheim Nach: K 98 Auffahrt Weinsheim Zählstelle: 6112 0030	18.800	1.316 (7,0%)	
3.150	825	B 57	NW	Von: Krefeld Xantener Straße Nach: K 14 Zählstelle: 4405 2203	18.800	1.316 (7,0%)	
3.151	825	A 31	NI	Von: AS Emden-Wolthusen (4) Nach: AS Emden-Ost (5) Zählstelle: 2609 0076	18.800	1.297 (6,9%)	
3.152	825	B 19	BY	Von: OA 9, Eckarts Nach: AS Niedersonthofen Zählstelle: 8327 9137	18.800	1.128 (6,0%)	
3.153	825	B 1	NI	Von: B248 Nach: L625 Zählstelle: 3729 0403	18.800	1.109 (5,9%)	
3.154	825	B 44	BW	Von: AS Mannheim-Sandhofen (A 6) Nach: B 44 Landesgrenze Hessen Zählstelle: 6416 1101	18.800	996 (5,3%)	
3.155	825	B 297	BW	Von: B 297/L 1200 Kirchheim Nach: B 297/L 1200 Kirchheim Zählstelle: 7322 1105	18.800	921 (4,9%)	
3.156	825	B 9	RP	Von: A 60 AS Mainz-Laubenheim (24) Nach: L 431 Zählstelle: 6015 0033	18.800	865 (4,6%)	
3.157	825	B 2	BY	Von: N Emd. B23 Oberau S Nach: S Emd. Bahnhofstrasse Oberau Zählstelle: 8432 9995	18.800	771 (4,1%)	
3.158	825	B 3	HE	Von: Emd. K 13 Nach: Emd. B 455 Zählstelle: 5618 0301	18.800	733 (3,9%)	
3.159	825	B 8	HE	Von: Kelkheim B519 Nach: Niederhofheim L3014 Zählstelle: 5816 0508	18.800	376 (2,0%)	WB 04KK
3.160	826	B 256	RP	Von: K 62 Nach: L 117 Plaidt Zählstelle: 5510 0035	18.700	3.403 (18,2%)	WB 04KK
3.161	826	B 93	SN	Von: B 93/B 175 Nach: B 93/S 289 Zählstelle: 5240 1105	18.700	2.581 (13,8%)	
3.162	826	A 19	MV	Von: AS Glasewitz (12) Nach: AS Güstrow (13) Zählstelle: 2139 0014	18.700	2.506 (13,4%)	

Nr	Rang	Straße	BL	Infos	DTV	SV (SV%)	BVWP
3.163	826	B 73	NI	Von: L 127 Nach: K 40 Zählstelle: 2524 0909	18.700	2.188 (11,7%)	VB 04KB als A 26
3.164	826	B 212	NI	Von: B437 b. Rodenkirchen Nach: K190 Zählstelle: 2516 0428	18.700	2.113 (11,3%)	
3.165	826	B 27	HE	Von: AS L 3429 Nach: AS B 84/L 3176 Zählstelle: 5324 6591	18.700	2.038 (10,9%)	
3.166	826	B 63	NW	Von: AS Werl-Nord (A 445) Nach: L663 Zählstelle: 4413 2405	18.700	2.038 (10,9%)	
3.167	826	B 36	BW	Von: B 36 / L 546 / K 4252 Neulussheim Nach: B 36 / B 39 / L 723 Hockenheim Süd Zählstelle: 6717 1116	18.700	1.421 (7,6%)	
3.168	826	B 75	SH	Von: Lübeck Nach: K 32 Travemünde Zählstelle: 2130 0204	18.700	1.403 (7,5%)	
3.169	826	B 10	BW	Von: B 10/B 466 Süßen Nach: B 10/K 1439 Geislingen Zählstelle: 7324 1102	18.700	1.346 (7,2%)	VB 04KK
3.170	826	B 469	BY	Von: S TRENNFURT Nach: Laudenbach S TRENNFURT in Ri Trennfurt Zählstelle: 6221 9202	18.700	1.309 (7,0%)	
3.171	826	B 33	BW	Von: B33/L288 Hotterloch Nach: B30/B33 Ravensburg Jahnstraße Zählstelle: 8223 1119	18.700	1.197 (6,4%)	
3.172	826	B 27	BW	Von: Kreuzung B 27 -L 578 bei TBB Nach: AS Tauberbischofsheim (A 81) Zählstelle: 6324 1103	18.700	1.159 (6,2%)	
3.173	826	B 300	BY	Von: OD Gessertshausen Emd. St 2026 Nach: Vogelsang Emd. B 10 Zählstelle: 7630 9163	18.700	1.029 (5,5%)	VB 02KK
3.174	826	A 1	SL	Von: AS Nonnweiler-Bierfeld (134) Nach: AD Dreieck Nonnweiler (A 62) Zählstelle: 6307 0173	18.700	1.010 (5,4%)	
3.175	826	B 28	BW	Von: B 28 südl. AS Dettingen Nach: B 28 nördl Bad Urach Zählstelle: 7422 1101	18.700	954 (5,1%)	
3.176	826	B 19	BY	Von: AS Rauhenzell Nach: AS Stein Zählstelle: 8427 9100	18.700	879 (4,7%)	
3.177	826	B 63	NW	Von: AS Hamm (A 2) Nach: L 667 Zählstelle: 4313 2201	18.700	842 (4,5%)	VB 02KK
3.178	826	B 486	HE	Von: Offenthal L3317 Nach: Offenthal L3317 (S) Zählstelle: 6018 0918	18.700	842 (4,5%)	VB 02KK
3.179	826	B 223	NW	Von: L 631 Oberhausen, Kirchhellener Straße Nach: K 11 Oberhausen, Hegestraße/Vossundern Zählstelle: 4407 2396	18.700	673 (3,6%)	

Nr	Rang	Straße	BL	Infos	DTV	SV (SV%)	BVWP
3.180	826	B 30	BW	Von: B30/B31 OD Friedrichshafen Nach: B30/L333 OD Lochbrücke Zählstelle: 8323 1107	18.700	580 (3,1%)	VB 04KB
3.181	827	A 19	MV	Von: AS Waren (Müritz) (17) Nach: AS Röbel/Müritz (18) Zählstelle: 2540 0006	18.600	2.325 (12,5%)	
3.182	827	B 233	NW	Von: L 680/Isserlohn, Sümmener Straße Nach: K 19 Zählstelle: 4512 2238	18.600	2.120 (11,4%)	
3.183	827	B 96	MV	Von: AS Umspannwerk Nach: AS Greifswalder Chaussee Zählstelle: 1744 0260	18.600	1.414 (7,6%)	
3.184	827	B 82	NI	Von: Riechenberger Spange / B 82 Astfeld Nach: Riechenberger Spange / B 6 Goslar Zählstelle: 4028 0460	18.600	1.246 (6,7%)	VB 02KK
3.185	827	B 207	SH	Von: K 76 Nach: L 257 Zählstelle: 2329 0442	18.600	1.209 (6,5%)	
3.186	827	B 233	NW	Von: L 680/Isserlohn, Baarstraße Nach: L 680/Sümmener Straße Zählstelle: 4512 2204	18.600	1.172 (6,3%)	
3.187	827	A 31	NI	Von: AS Emden-Mitte (3) Nach: AS Emden-Wolthusen (4) Zählstelle: 2609 0075	18.600	1.153 (6,2%)	
3.188	827	B 27	BW	Von: B27/K2080 Rauher Stich Nach: B27/K9554 HN-Sontheim Zählstelle: 6921 1101	18.600	1.135 (6,1%)	
3.189	827	B 10	BW	Von: B10/L1125/K4582 bei Niefern Nach: B10/L1132 Mühlacker West Zählstelle: 7018 1103	18.600	1.079 (5,8%)	
3.190	827	B 174	SN	Von: B 174/B 180 b. Gornau Nach: B 174/K 6110 Zählstelle: 5244 1109	18.600	1.023 (5,5%)	VB 04KB
3.191	827	B 61	NW	Von: B 54/L 684 Nach: L 736 Zählstelle: 4311 2204	18.600	1.004 (5,4%)	
3.192	827	B 294	BW	Von: B294/L186 Waldkirch-West Nach: B294/L186/K5104 Waldkirch-Ost Zählstelle: 7913 1106	18.600	949 (5,1%)	
3.193	827	B 103	MV	Von: AS Rostock-West Nach: AS Rostock-Zentrum Zählstelle: 1938 0001	18.600	930 (5,0%)	
3.194	827	B 74	NI	Von: K 5 Nach: K 17 Zählstelle: 2718 0925	18.600	856 (4,6%)	
3.195	827	B 264	NW	Von: Marsdorf Nach: Türnich Zählstelle: 5006 2209	18.600	856 (4,6%)	
3.196	827	B 327	RP	Von: B 9 Koblenz Nach: K 22 Zählstelle: 5611 0975	18.600	688 (3,7%)	

Nr	Rang	Straße	BL	Infos	DTV	SV (SV%)	BVWP
3.197	828	B 9	RP	Von: K 7 Nach: K 9 Zählstelle: 6416 0373	18.500	2.424 (13,1%)	
3.198	828	B 29	BW	Von: B29/B290 bei Immenhofen Nach: AS Aalen/Westhausen (A 7) Zählstelle: 7126 1116	18.500	2.109 (11,4%)	
3.199	828	B 2	SN	Von: B 2/B 186 Löbschütz Nach: B 2/B 95/B 186/S 72 b. Böhlen Zählstelle: 4740 1103	18.500	2.017 (10,9%)	
3.200	828	B 63	NW	Von: L 663 Nach: AS Hamm (A 2) Zählstelle: 4313 2205	18.500	1.924 (10,4%)	VB 02KK
3.201	828	B 173	BY	Von: AS Lichtenfels West Nach: AS Lichtenfels Mitte Zählstelle: 5832 9101	18.500	1.906 (10,3%)	VB 24KK
3.202	828	B 20	BY	Von: Kreisverkehr suedl. Eggenfelden Nach: suedl.Anschlussast B388 Zählstelle: 7642 9148	18.500	1.869 (10,1%)	
3.203	828	B 81	ST	Von: B 81 / B 246a Nach: AS Magdeburg-Sudenburg (A 14) Zählstelle: 3935 3807	18.500	1.554 (8,4%)	VB 24KK
3.204	828	B 19	BW	Von: B19 Ab-und Auffahrt Unterkochen Nach: B19 Burgstallkreisel Zählstelle: 7126 1100	18.500	1.277 (6,9%)	
3.205	828	B 6	SN	Von: B 6/B 186 b. Schkeuditz Nach: A 14 AS Leipzig-Ost (20) Zählstelle: 4641 1105	18.500	1.221 (6,6%)	
3.206	828	B 66	NW	Von: K15 Stadt Bielefeld (B66 alt) Nach: L751 Zählstelle: 4017 2316	18.500	1.184 (6,4%)	
3.207	828	B 44	HE	Von: Landesgrenze Nach: L3110 Zählstelle: 6416 0301	18.500	1.166 (6,3%)	
3.208	828	B 13	BY	Von: St 2214 Nach: OA Ingolstadt Zählstelle: 7234 9102	18.500	1.073 (5,8%)	
3.209	828	A 270	HB	Von: AS Bremen-Lüssum (2) Nach: AS Bremen-Blumenthal (3a) Zählstelle: 2817 0253	18.500	648 (3,5%)	
3.210	828	B 8	HE	Von: Bad Soden L3266 Nach: Altenhain K797 Zählstelle: 5816 0628	18.500	444 (2,4%)	WB 04KK
3.211	828	B 43	HE	Von: Offenbach K192 Nach: Mühlheim Zählstelle: 5818 0314	18.500	352 (1,9%)	
3.212	829	B 206	SH	Von: L 184 Nach: L 230 Zählstelle: 2129 0403	18.400	2.079 (11,3%)	
3.213	829	B 243	NI	Von: Osterode Nach: Ortsmitte Herzberg Zählstelle: 4327 0446	18.400	1.932 (10,5%)	WB 04KB

Nr	Rang	Straße	BL	Infos	DTV	SV (SV%)	BVWP
3.214	829	A 71	TH	Von: AS Erfurt-Bindersleben (11) Nach: AK Kreuz Erfurt (A 4) Zählstelle: 5131 0013	18.400	1.822 (9,9%)	
3.215	829	B 31	BW	Von: B31/B33 Stetten (Sabaknoten) Nach: B31/K7745 Immenstaad Zählstelle: 8321 1101	18.400	1.730 (9,4%)	VB 04KB
3.216	829	B 8	BY	Von: AS Rottendorf (A 3) Nach: Repperndorf Zählstelle: 6226 9101	18.400	1.398 (7,6%)	VB 02KK
3.217	829	B 65	NW	Von: KP B 65 / K 18 Nach: KP B 65 / L 764 Zählstelle: 3719 2200	18.400	1.398 (7,6%)	VB 02KK
3.218	829	B 220	NW	Von: K 16 Nach: AS Emmerich (A 3) Zählstelle: 4103 2203	18.400	1.270 (6,9%)	
3.219	829	B 6n	ST	Von: AS Wernigerode Nord, B 6n / B 244n Nach: K 1355, AS Ilseburg Zählstelle: 4130 4902	18.400	1.196 (6,5%)	
3.220	829	A 23	SH	Von: AS Hanerau-Hademarschen (6) Nach: AS Schenefeld (7) Zählstelle: 1922 0675	18.400	1.178 (6,4%)	
3.221	829	B 304	BY	Von: AS K17(Vaterstetten) Nach: AS L2081(Zorneding W) Zählstelle: 7936 9107	18.400	1.030 (5,6%)	VB 02KK
3.222	829	B 38	HE	Von: B 38 neu Nach: L 3120 Ri. Bonsweiher Zählstelle: 6418 6407	18.400	920 (5,0%)	
3.223	829	B 456	HE	Von: Saalburg L3 Nach: Wehrheim K728 Zählstelle: 5717 6301	18.400	534 (2,9%)	WB* 24KK
3.224	829	B 56	NW	Von: NK 5109 034 Nach: NK 5109 028 Zählstelle: 5109 2213	18.400	423 (2,3%)	
3.225	830	A 19	MV	Von: AS Rostock-Nord (5) Nach: AS Rostock-Ost (6) Zählstelle: 1839 0002	18.300	3.550 (19,4%)	
3.226	830	A 8	SL	Von: AS Merzig-Wellingen (4) Nach: AS Merzig-Schwemlingen (5) Zählstelle: 6505 0152	18.300	3.166 (17,3%)	VB 24KB
3.227	830	B 10	RP	Von: L 484 Nach: L 496 Zählstelle: 6711 0008	18.300	3.093 (16,9%)	
3.228	830	B 255a	RP	Von: Emd. K 145 Staudt Nach: Abfahrt Boden Zählstelle: 5513 0062	18.300	2.891 (15,8%)	
3.229	830	A 29	NI	Von: AS Großenkneten (19) Nach: AS Ahlhorn (20) Zählstelle: 3015 0146	18.300	2.214 (12,1%)	
3.230	830	B 54	NW	Von: L 579 Nach: L 555 Zählstelle: 3910 2317	18.300	1.976 (10,8%)	

Nr	Rang	Straße	BL	Infos	DTV	SV (SV%)	BVWP
3.231	830	A 395	NI	Von: AS Schladen-Nord (9) Nach: AS Schladen-Süd (10) Zählstelle: 3929 0356	18.300	1.501 (8,2%)	
3.232	830	B 105	MV	Von: OA Bentwisch L 182 Nach: Knoten L 221 Rövershagen Zählstelle: 1839 1716	18.300	1.080 (5,9%)	WB 02KK
3.233	830	B 277	HE	Von: Emd. L 3042 Niederscheld Nach: Knoten B 255 Burg Zählstelle: 5215 0208	18.300	952 (5,2%)	
3.234	830	B 8	NW	Von: NK 5210 009 Nach: NK 5209 064 Zählstelle: 5210 2201	18.300	878 (4,8%)	
3.235	830	B 212	HB	Von: Grimsbystraße / Deichstraße Nach: Grimsbystraße / Stresemannstraße Zählstelle: 2417 0502	18.300	604 (3,3%)	
3.236	830	A 95	BY	Von: AS Sindelsdorf (9) Nach: AS Murnau/Kochel (10) Zählstelle: 8333 9162	18.300	567 (3,1%)	
3.237	831	A 445	NW	Von: AS Werl-Nord (58) Nach: AS Werl-Zentrum (59) Zählstelle: 4413 2100	18.200	3.258 (17,9%)	
3.238	831	B 64	NW	Von: AS Rheda-Wiedenbrück (A2/B64) Nach: AS Rheda-Wiedenbrück (A2/B64) Zählstelle: 4115 2111	18.200	3.130 (17,2%)	
3.239	831	A 1	SL	Von: AS Nonnweiler-Otzenhausen (136) Nach: AS Nonnweiler-Braunshausen (137) Zählstelle: 6407 0174	18.200	2.803 (15,4%)	
3.240	831	A 8	RP	Von: AS Walshausen (35) Nach: Anschluss A 62 Zählstelle: 6711 0009	18.200	2.785 (15,3%)	
3.241	831	A 19	MV	Von: AS Linstow (15) Nach: AS Malchow (16) Zählstelle: 2440 0002	18.200	2.129 (11,7%)	
3.242	831	B 54	NW	Von: K 78 Nach: L 510 Zählstelle: 3810 2326	18.200	1.984 (10,9%)	
3.243	831	B 54	NW	Von: B 236 Nach: L 654 Zählstelle: 4410 5318	18.200	1.529 (8,4%)	VB 24KK
3.244	831	B 56	NW	Von: L113/K12 Nach: L113 Zählstelle: 5208 2217	18.200	1.165 (6,4%)	
3.245	831	B 266	NW	Von: AS Wißkirchen (A 1) Nach: Mechernich Zählstelle: 5306 2215	18.200	1.092 (6,0%)	
3.246	831	B 96	MV	Von: AS Greifswalder Chaussee Nach: Abzw, L 29 Zählstelle: 1644 0139	18.200	1.056 (5,8%)	
3.247	831	B 56	NW	Von: B 221 b. Geilenkirchen Nach: L 42 Zählstelle: 5002 2214	18.200	1.019 (5,6%)	

Nr	Rang	Straße	BL	Infos	DTV	SV (SV%)	BVWP
3.248	831	B 292	BW	Von: B 292 / L 550 N Sinsheim Nach: B 292 / L 549 Waibstadt Ost Zählstelle: 6719 1107	18.200	1.001 (5,5%)	
3.249	831	B 226	NW	Von: Herne, Herzogstraße Nach: Herne, Stadtgrenze zu Bochum Zählstelle: 4409 2202	18.200	874 (4,8%)	
3.250	831	B 41	SL	Von: B41/B420, Ottweiler Nach: B41/L141, Ottweiler Zählstelle: 6508 0255	18.200	837 (4,6%)	VB 02KK
3.251	831	B 45	HE	Von: B 47 Nach: L 3414 Zählstelle: 6320 0108	18.200	837 (4,6%)	
3.252	831	B 54	NW	Von: AK Münster-Nord (A1/B54) Nach: AK Münster-Nord (A1/B54) Zählstelle: 4011 2110	18.200	710 (3,9%)	
3.253	831	B 30	BW	Von: B30/L329 OD Meckenbeuren Nach: B30/K7719 N Meckenbeuren Zählstelle: 8223 1107	18.200	619 (3,4%)	VB 04KB
3.254	831	B 14	BY	Von: Nürnberg Nach: AS 86 Nbg/Behringersdorf (A 3) Zählstelle: 6533 9144	18.200	437 (2,4%)	
3.255	832	A 19	MV	Von: AS Malchow (16) Nach: AS Waren (Müritz) (17) Zählstelle: 2540 1606	18.100	2.588 (14,3%)	
3.256	832	B 101n	BB	Von: Großbeeren, L 40 Nach: L 76 Zählstelle: 3645 2090	18.100	2.172 (12,0%)	
3.257	832	B 54	NW	Von: L 555 Nach: K 78 Zählstelle: 3910 2307	18.100	1.937 (10,7%)	
3.258	832	B 73	NI	Von: L 125 Nach: L 123 Zählstelle: 2423 0428	18.100	1.792 (9,9%)	VB 04KB als A 26
3.259	832	B 4	NI	Von: Gifhorn Nach: B188 Zählstelle: 3529 0415	18.100	1.701 (9,4%)	VB 24KK
3.260	832	B 7	TH	Von: K 420 A Nach: Kreuz L 1056/K 2040 S Zählstelle: 5032 0001	18.100	1.448 (8,0%)	WB 24KK
3.261	832	B 14	BW	Von: B14/L1115/K1832, Backnang Nach: B14/L1066,Sulzbach a.d.M. (Nord) Zählstelle: 7022 1100	18.100	1.430 (7,9%)	
3.262	832	B 202	SH	Von: L 255 Abfahrt Osterrönfeld Nach: A 210 AS Schacht-Audorf (2) Zählstelle: 1724 0107	18.100	1.213 (6,7%)	
3.263	832	B 39	BW	Von: B39/B39a bei Ellhofen Nach: B39/L1102 Ellhofen Zählstelle: 6821 1107	18.100	1.140 (6,3%)	WB 02KK
3.264	832	B 1	NI	Von: Heyersum Nach: Emmerke Zählstelle: 3825 0406	18.100	1.068 (5,9%)	WB 04KK

Nr	Rang	Straße	BL	Infos	DTV	SV (SV%)	BVWP
3.265	832	B 173	SN	Von: B 173/B 180 OE Flöha Nach: B 173/B 180 OM Flöha Zählstelle: 5144 1105	18.100	1.068 (5,9%)	VB 02KK
3.266	832	B 44	HE	Von: Zeppelinheim L3262 Nach: Neu Isenburg L3117 Zählstelle: 5917 0216	18.100	1.050 (5,8%)	
3.267	832	B 221	NW	Von: AS Heinsberg (A 46) (4) Nach: L 227 Zählstelle: 4902 2205	18.100	905 (5,0%)	
3.268	832	B 3	BW	Von: B3/B294 bei Denzlingen Nach: B3/L112 bei Denzlingen Zählstelle: 7913 1108	18.100	724 (4,0%)	
3.269	832	B 36	BW	Von: B36/K3721 Durmersheim Nach: B36/Kreisgrenze Durmersheim Zählstelle: 7015 1101	18.100	706 (3,9%)	VB 02KK
3.270	832	B 3	BW	Von: B3/K3763 Bühl Nach: B3/L80 Sinzheim Zählstelle: 7214 1100	18.100	597 (3,3%)	VB 02KK
3.271	832	B 46	HE	Von: Offenbacher Nach: Gravenbruch B459 Zählstelle: 5918 6212	18.100	543 (3,0%)	
3.272	833	B 3	NI	Von: Rampe Bovenden Süd Quersp,L544 Nach: Ei Bov Rampe Bovenden Nord Quersp, K Zählstelle: 4325 0404	18.000	- (-)	
3.273	833	B 27	BY	Von: AS Wuerzburg/Kist (A 3) Nach: Kist Zählstelle: 6225 9103	18.000	- (-)	
3.274	833	B 494	NI	Von: AS Hildesheim-Drispstedt (A 7) Nach: B 6 Umgehungsstr, Hildesheim Zählstelle: 3825 0570	18.000	- (-)	
3.275	833	A 30	NI	Von: Grenzübergang Bad Bentheim (1) Nach: AS Gildehaus (2) Zählstelle: 3608 3357	18.000	5.850 (32,5%)	
3.276	833	A 19	MV	Von: AS Güstrow (13) Nach: AS Krakow am See (14) Zählstelle: 2239 1605	18.000	2.322 (12,9%)	
3.277	833	B 262	RP	Von: B 258 Mayen Nach: B 256 b. Kottenheim Zählstelle: 5609 0029	18.000	2.196 (12,2%)	
3.278	833	A 81	BW	Von: AS Singen (41) Nach: AS Hilzingen (42) Zählstelle: 8218 1001	18.000	1.818 (10,1%)	
3.279	833	B 50	RP	Von: L 108 Simmern West Nach: K 55 Simmern Ost Zählstelle: 6011 0060	18.000	1.656 (9,2%)	
3.280	833	B 19	BY	Von: B 279 / N Bad Neustadt-Saale Nach: B 279 / S Heustreu Zählstelle: 5627 9102	18.000	1.638 (9,1%)	
3.281	833	B 239	NW	Von: L 712n Nach: L 535/K4 Kreis Lippe Zählstelle: 3918 2282	18.000	1.494 (8,3%)	VB 02KK

Nr	Rang	Straße	BL	Infos	DTV	SV (SV%)	BVWP
3.282	833	B 68	NW	Von: Ende OD Bielefeld-Quelle Nach: L778 Zählstelle: 3916 2235	18.000	1.422 (7,9%)	
3.283	833	A 37	NI	Von: AS Messegelände (11) Nach: AD Dreieck Hannover-Süd (A 7) Zählstelle: 3625 0104	18.000	1.134 (6,3%)	
3.284	833	B 9	RP	Von: Bingen-Kempton Nach: A 60 Bingen-Ost (13) Zählstelle: 6013 0005	18.000	1.098 (6,1%)	
3.285	833	B 3	HE	Von: Darmstadt K167 Nach: Egelsbach K168 Zählstelle: 6018 0202	18.000	1.062 (5,9%)	
3.286	833	B 1	NW	Von: K 28 Nach: L 679 Zählstelle: 4412 2200	18.000	990 (5,5%)	
3.287	833	B 50	RP	Von: AS Ri. Wittlich-Mitte (A 1) Nach: K 57 Ri. St. Paul Zählstelle: 6007 0031	18.000	990 (5,5%)	VB 04KK
3.288	833	B 14	BW	Von: B 14/B 28/L 1184 R.-Schick-Platz Nach: B 14/K 1079 bei Gärtringen Zählstelle: 7319 1104	18.000	936 (5,2%)	
3.289	833	B 91	ST	Von: L 171 Nach: OD-Grenze zur Stadt Halle Zählstelle: 4537 3066	18.000	900 (5,0%)	
3.290	833	B 486	HE	Von: Langen K172 Nach: Offenthal L3317 Zählstelle: 6018 0355	18.000	774 (4,3%)	VB 02KK
3.291	833	B 277	HE	Von: Emd. L 3376 Nach: AS Aßlar Zählstelle: 5416 0708	18.000	576 (3,2%)	
3.292	833	B 471	BY	Von: AS K12 Nach: AS BAB A8 Zählstelle: 7935 9102	18.000	576 (3,2%)	
3.293	833	B 225	NW	Von: K 46 Marl, Westerholter Weg Nach: L 511 Hertener Straße Zählstelle: 4309 2300	18.000	540 (3,0%)	
3.294	833	B 8	NW	Von: L 4 Nach: L 463 Zählstelle: 4406 2201	18.000	450 (2,5%)	
3.295	834	A 30	NI	Von: AS Gildehaus (2) Nach: AS Nordhorn/Bad Bentheim (3) Zählstelle: 3608 0101	17.900	5.674 (31,7%)	
3.296	834	B 170	SN	Von: B 170/K 9014 b. Freital Nach: B 170/S 172 Bannewitz Zählstelle: 5048 4218	17.900	3.240 (18,1%)	
3.297	834	A 1	SL	Von: AS Nonnweiler-Primstal (138) Nach: AS Tholey-Hasborn (139) Zählstelle: 6407 0176	17.900	2.578 (14,4%)	
3.298	834	A 62	RP	Von: AS Pirmasens (15) Nach: Anschluss A 8 Zählstelle: 6711 0141	17.900	2.381 (13,3%)	

Nr	Rang	Straße	BL	Infos	DTV	SV (SV%)	BVWP
3.299	834	B 101n	BB	Von: L 76 Nach: Heinersdorf Zählstelle: 3646 2100	17.900	1.826 (10,2%)	
3.300	834	B 12	BY	Von: AS Passau-Mitte (A 3) Nach: AS -Aeussere Spitalhofstr. Zählstelle: 7446 9420	17.900	1.701 (9,5%)	
3.301	834	A 31	NI	Von: AS Emden-Ost (5) Nach: AS Riepe (6) Zählstelle: 2610 3350	17.900	1.593 (8,9%)	
3.302	834	B 100	ST	Von: AS Halle (A 9) Nach: SBA-Gr. Halle Zählstelle: 4439 2048	17.900	1.450 (8,1%)	
3.303	834	B 100	ST	Von: AS Halle (A 9) Nach: L 143 Zählstelle: 4438 3067	17.900	1.450 (8,1%)	
3.304	834	B 469	BY	Von: NW TRENNFURT Nach: Laudенbach NW TRENNFURT in Ri Obernburg Zählstelle: 6220 9201	17.900	1.396 (7,8%)	
3.305	834	B 65	NI	Von: B 65 / L 442 Niedstädt Nach: B 65 / L 371 / K 24 Ehlen Zählstelle: 3621 0422	17.900	1.307 (7,3%)	
3.306	834	B 64	NW	Von: L 755, Godelheim Nach: B 239, Holzminden Zählstelle: 4222 2209	17.900	1.271 (7,1%)	
3.307	834	B 51	NW	Von: L 793 Nach: L 843 Zählstelle: 4012 2302	17.900	1.217 (6,8%)	VB 24KB
3.308	834	B 41	RP	Von: B 422 Idar-Oberstein Nach: K 38 Zählstelle: 6210 0952	17.900	1.128 (6,3%)	
3.309	834	B 8	BY	Von: Feucht Nach: Schwarzenbruck Zählstelle: 6633 9134	17.900	1.002 (5,6%)	
3.310	834	B 63	NW	Von: L 667 Nach: K 8 Zählstelle: 4313 2202	17.900	985 (5,5%)	
3.311	834	B 294	BW	Von: AS Pforzheim-Nord (A 8) Nach: B294/L611 Neulingen-Bauschlott-Mitte Zählstelle: 7018 1106	17.900	913 (5,1%)	VB 02KK
3.312	834	B 258	NW	Von: L233 Nach: L238 Zählstelle: 5303 5250	17.900	895 (5,0%)	WB* 02KK
3.313	834	A 1	SL	Von: AS Holz (145) Nach: AS Riegelsberg (146) Zählstelle: 6607 0183	17.900	841 (4,7%)	
3.314	834	B 28	BW	Von: B28/B312 westl. Metzingen Nach: B28/K6914 Metzingen Zählstelle: 7421 1112	17.900	752 (4,2%)	VB 04KK
3.315	834	B 41	SL	Von: B41/L125, Kreisel Neunkirchen Nach: B41/L286, Wiebelskirchen Zählstelle: 6608 0579	17.900	698 (3,9%)	

Nr	Rang	Straße	BL	Infos	DTV	SV (SV%)	BVWP
3.316	834	B 39	BW	Von: B39/L1101 bei Weinsberg Nach: B39/K2113 Weinsberg Zählstelle: 6821 1110	17.900	627 (3,5%)	
3.317	834	B 54	NW	Von: L 704 Hohensyburgstraße Nach: B 234/B 54 Ruhrwaldstraße Zählstelle: 4510 2309	17.900	609 (3,4%)	
3.318	834	B 73	NI	Von: Querspange Cuxhaven Nach: OD Cuxhaven Zählstelle: 2118 0400	17.900	483 (2,7%)	VB 02KK
3.319	835	B 10	RP	Von: B 48 Ri. Landau Nach: B 48 Ri. Pirmasens Zählstelle: 6713 0033	17.800	3.186 (17,9%)	WB* 24KK
3.320	835	B 238	NI	Von: B 83 / L 438 Rinteln Nach: B 83 Steinbergen Zählstelle: 3720 0446	17.800	1.922 (10,8%)	WB 02KK
3.321	835	B 30	BW	Von: B30/L285 Gaisbeuren Nach: B30/L275 Bad Waldsee-Süd Zählstelle: 8024 1100	17.800	1.531 (8,6%)	WB 04KB
3.322	835	B 443	NI	Von: K 147 Nach: AS Laatzten (A 7) (59) Zählstelle: 3625 0471	17.800	1.477 (8,3%)	
3.323	835	B 96	BB	Von: Dahlewitz, L 40 Nach: Mahlow, B 96a Zählstelle: 3646 3621	17.800	1.442 (8,1%)	VB 24KK
3.324	835	B 65	NI	Von: B 65 / B 442 Nach: AS Bad Nenndorf (A 2) Zählstelle: 3622 0424	17.800	1.317 (7,4%)	
3.325	835	B 466	BW	Von: B 466/L 1219 Süßen Nach: B 466/K 1402 Donzdorf Zählstelle: 7324 1104	17.800	1.121 (6,3%)	WB 02KK
3.326	835	B 58	NW	Von: AS Alpen (A 57) Nach: L 491 Zählstelle: 4404 2201	17.800	1.086 (6,1%)	
3.327	835	B 235	NW	Von: AS Henrichenburg (A 2) Nach: OE Datteln Zählstelle: 4309 2320	17.800	1.050 (5,9%)	
3.328	835	A 44	NW	Von: AS Heiligenhaus-Hetterscheidt (36) Nach: AS Velbert-Nord (37) Zählstelle: 4608 5067	17.800	1.015 (5,7%)	
3.329	835	B 36	BW	Von: B36/L558 Linkenheim Nach: B36/L602 Hochstetten Zählstelle: 6816 1106	17.800	961 (5,4%)	
3.330	835	B 14	BY	Von: Ottensoos Nach: Altensittenbach Zählstelle: 6434 9149	17.800	943 (5,3%)	WB 02KK
3.331	835	B 19	BW	Von: Emd. L 1033 in B 19 Künzelsau Nach: Abz. L 1045 von B 19 Künzelsau Zählstelle: 6724 1104	17.800	943 (5,3%)	
3.332	835	B 12	BY	Von: Lindau, Bregenzer Strasse KV Nach: AS Lindau (A 96) Zählstelle: 8424 9147	17.800	872 (4,9%)	

Nr	Rang	Straße	BL	Infos	DTV	SV (SV%)	BVWP
3.333	835	B 9	RP	Von: L 82 Nach: B 266 Sinzig Zählstelle: 5409 7009	17.800	801 (4,5%)	
3.334	835	B 72	NI	Von: Georgsheil Nach: Aurich Zählstelle: 2510 0415	17.800	801 (4,5%)	
3.335	835	B 42	RP	Von: K 84 Nach: L 127 Zählstelle: 5611 7031	17.800	712 (4,0%)	
3.336	835	B 417	HE	Von: Emd. K 651 (OA Wiesbaden) Nach: Parkplatz Platte Zählstelle: 5815 0475	17.800	641 (3,6%)	
3.337	835	A 111	BE	Von: AS Kurt-Schumacher-Platz (7) Nach: AS Eichborndamm (8) Zählstelle: 3445 0060	17.800	623 (3,5%)	
3.338	835	B 37	RP	Von: Pfeffingen Nach: Bruch Zählstelle: 6515 0061	17.800	587 (3,3%)	
3.339	836	B 10	RP	Von: L 487 Nach: B 427 b. Hinterweidenthal Zählstelle: 6712 0010	17.700	3.115 (17,6%)	VB 24KK
3.340	836	B 35	RP	Von: B 9 b. Germersheim Nach: K 29 Zählstelle: 6716 0032	17.700	2.797 (15,8%)	
3.341	836	B 6	NI	Von: B 6/Stadtstr. (K3) Nach: B 6/Nienburg Nord Zählstelle: 3321 0411	17.700	2.602 (14,7%)	
3.342	836	A 19	MV	Von: AS Krakow am See (14) Nach: AS Linstow (15) Zählstelle: 2340 0018	17.700	2.177 (12,3%)	
3.343	836	B 73	NI	Von: L 123 Nach: L 130 Zählstelle: 2423 0911	17.700	2.106 (11,9%)	VB 04KB als A 26
3.344	836	B 173	BY	Von: AS Breitengüßbach Nord Nach: AS Zapfendorf Zählstelle: 5931 9103	17.700	1.947 (11,0%)	
3.345	836	B 262	RP	Von: B 256 b. Kottenheim Nach: L 120 Zählstelle: 5609 0037	17.700	1.841 (10,4%)	
3.346	836	B 54	NW	Von: L 539 Nach: L 323 Zählstelle: 4811 5304	17.700	1.558 (8,8%)	
3.347	836	B 27	BW	Von: B 27 Neckarelz Nach: B 27/ L 527 Mosbach Zählstelle: 6620 1111	17.700	1.239 (7,0%)	
3.348	836	B 65	NW	Von: KP B 65 / L 764 Nach: KP B 65 / B 482 b. Minden Zählstelle: 3719 2201	17.700	1.221 (6,9%)	
3.349	836	B 268	SL	Von: B268/B269, Lebach Nach: B268/B269, Lebach Zählstelle: 6507 0075	17.700	1.221 (6,9%)	

Nr	Rang	Straße	BL	Infos	DTV	SV (SV%)	BVWP
3.350	836	B 14	BW	Von: B14/L433 Aldingen Nach: B14/27 Rottweil Zählstelle: 7918 1100	17.700	1.115 (6,3%)	
3.351	836	B 227	NW	Von: AS Gelsenkirchen-Süd (A 40) Nach: NL-Grenze Bochum Zählstelle: 4508 2201	17.700	1.080 (6,1%)	VB 24KK
3.352	836	B 26	BY	Von: Stadtzentrum Nach: Langenprozelten Zählstelle: 5924 9103	17.700	1.044 (5,9%)	
3.353	836	B 43	HE	Von: K 162 Nach: B 40 Zählstelle: 5917 0177	17.700	938 (5,3%)	
3.354	836	B 294	BW	Von: Waldkirch-Ost Nach: Gutach-Bleibach Zählstelle: 7813 1103	17.700	903 (5,1%)	
3.355	836	B 188	NI	Von: B188/B248 Nach: L321 Zählstelle: 3530 0435	17.700	885 (5,0%)	
3.356	836	B 3	BW	Von: B3/L134 Binzen Nach: B3/L137/K6351 Efringen-Kirchen Zählstelle: 8311 1100	17.700	850 (4,8%)	
3.357	836	B 173	SN	Von: B 173/K 6605/S 312 Nach: A 72 AS Plauen-Ost (7) Zählstelle: 5439 1101	17.700	850 (4,8%)	VB 24KK
3.358	836	B 51	NW	Von: L 702 Nach: L 525 Zählstelle: 4609 2262	17.700	814 (4,6%)	
3.359	836	B 415	BW	Von: B415/K5340 Lahr Nach: B415/L102 bei Reichenbach Zählstelle: 7613 1100	17.700	779 (4,4%)	WB 02KK
3.360	836	B 508	NW	Von: L 729 Nach: L 728 Zählstelle: 5014 2211	17.700	761 (4,3%)	VB 02KK
3.361	836	B 62	NW	Von: B 54n b. Weidenau Nach: K 4 Zählstelle: 5014 2232	17.700	673 (3,8%)	
3.362	837	A 7	SH	Von: AS Flensburg/Harrislee (2) Nach: AS Flensburg (3) Zählstelle: 1222 0921	17.600	4.822 (27,4%)	
3.363	837	B 2	BY	Von: Nordheim KRZ DON 29 Nach: Donauwörth Ende B 25 Zählstelle: 7230 9122	17.600	3.766 (21,4%)	
3.364	837	B 51	NW	Von: K 50 Nach: L 811 Zählstelle: 4012 2303	17.600	1.866 (10,6%)	VB 24KB
3.365	837	B 75	NI	Von: Bremen Nach: Hamburg Zählstelle: 2822 0431	17.600	1.602 (9,1%)	
3.366	837	B 179	BB	Von: Schönefeld, L 751 Nach: Landesgrenze Zählstelle: 3547 3100	17.600	1.302 (7,4%)	

Nr	Rang	Straße	BL	Infos	DTV	SV (SV%)	BVWP
3.367	837	B 225	NW	Von: L 608/K 32 Marl, Buerer Straße Nach: AS Marl-Frentrop (A 52) Zählstelle: 4308 2207	17.600	968 (5,5%)	
3.368	837	B 236	NW	Von: L 648 Nach: B 234 Berghofen Zählstelle: 4511 2206	17.600	950 (5,4%)	VB 04KB
3.369	837	A 661	HE	Von: AS Langen (20) Nach: AS Egelsbach (21) Zählstelle: 6018 0949	17.600	915 (5,2%)	
3.370	837	B 8	HE	Von: Emd. L 3447 Nach: Emd. K 477 Zählstelle: 5514 0106	17.600	915 (5,2%)	
3.371	837	B 7	TH	Von: AS Erfurt-Bindersleben (A 71) Nach: B 7 Erfurt Zählstelle: 5032 0079	17.600	827 (4,7%)	
3.372	837	B 12	BY	Von: Kempten, Bleicherstrasse Nach: AS Kempten (A 7) Zählstelle: 8228 9100	17.600	810 (4,6%)	
3.373	837	B 38	HE	Von: Landesgrenze (Saukopftunnel) Nach: L 3408 Zählstelle: 6418 0613	17.600	792 (4,5%)	
3.374	837	B 55	NW	Von: Overath Nach: AS Overath (A 4) Zählstelle: 5009 2209	17.600	704 (4,0%)	
3.375	837	B 227	NW	Von: L 156 Nach: L 156 Zählstelle: 4607 2207	17.600	598 (3,4%)	VB 24KK
3.376	837	B 19	BY	Von: OA 9, Fischen Nach: AS Sonthofen Nord Zählstelle: 8527 9135	17.600	581 (3,3%)	VB 02KK
3.377	837	B 11	BY	Von: Emd. St 2369 Geretsried S Nach: Geretsried N Zählstelle: 8134 9228	17.600	510 (2,9%)	
3.378	837	B 417	HE	Von: Wiesbaden, Parkplatz Platte Nach: Emd. L 3470 Zählstelle: 5815 0470	17.600	475 (2,7%)	
3.379	837	B 8	HE	Von: Königstein L3369 Nach: Königstein L3327 Zählstelle: 5816 0708	17.600	458 (2,6%)	WB 04KK
3.380	837	B 62n	NW	Von: K 9 Nach: B 62 -BAB Zubringer Zählstelle: 5114 2260	17.600	211 (1,2%)	
3.381	838	B 33	BW	Von: B33/L99 Strohbach Nach: B33/B415 Biberach-Süd Zählstelle: 7614 1102	17.500	1.943 (11,1%)	WB 24KB
3.382	838	B 30	BW	Von: B30/L284/K7563 Appendorf Nach: B30/B312/B465 Biberach-Jordanbad Zählstelle: 7924 1101	17.500	1.733 (9,9%)	WB 24KB
3.383	838	B 50	RP	Von: K 55 Simmern Nach: L 162 Rieswieler Zählstelle: 6011 0057	17.500	1.733 (9,9%)	

Nr	Rang	Straße	BL	Infos	DTV	SV (SV%)	BVWP
3.384	838	B 238	NI	Von: L 435 Nach: L 438 Rinteln Zählstelle: 3820 0444	17.500	1.733 (9,9%)	WB 02KK
3.385	838	B 189	ST	Von: L 48 Nach: L 47 Zählstelle: 3735 5062	17.500	1.418 (8,1%)	VB 04KB als A 14
3.386	838	A 17	SN	Von: AS Heidenau in Sachsen (5) Nach: AS Pirna (6) Zählstelle: 5049 1001	17.500	1.243 (7,1%)	
3.387	838	B 9	RP	Von: Brohl Fornich-Ko Nach: Brohl Fornich-Bn Zählstelle: 5510 0004	17.500	1.033 (5,9%)	
3.388	838	B 101	SN	Von: B 101/S 255 Aue Nach: B 101/S 270 Zählstelle: 5442 4216	17.500	998 (5,7%)	VB 02KK
3.389	838	B 51	RP	Von: K 134 Konz, Kreisel Nach: Konz, Möbel Martin Zählstelle: 6205 0555	17.500	928 (5,3%)	WB 02KK
3.390	838	B 464	BW	Von: B27 AS B 464 Nach: B464/L378 Orschel-Hagen Zählstelle: 7421 1118	17.500	718 (4,1%)	WB 02KK
3.391	838	B 9	NW	Von: B 220 Nach: K 3 Zählstelle: 4102 2204	17.500	648 (3,7%)	
3.392	839	A 1	SH	Von: AS Oldenburg i.H.-Nord (9) Nach: AS Oldenburg i.H.-Mitte (10) Zählstelle: 1631 1124	17.400	1.723 (9,9%)	
3.393	839	A 31	NI	Von: AS Wesuwe (20) Nach: AS Meppen (21) Zählstelle: 3208 0086	17.400	1.723 (9,9%)	
3.394	839	B 61	NW	Von: KP B 61 / L 545 Nach: KP B 61 / B 239 Zählstelle: 3818 2349	17.400	1.427 (8,2%)	
3.395	839	B 61	NW	Von: L 568 / K 9 Nach: Zählstelle: 4116 2219	17.400	1.409 (8,1%)	
3.396	839	B 3	NI	Von: LK Celle Nach: B 3 K 117/K 125 Zählstelle: 3426 0494	17.400	1.218 (7,0%)	VB 02KK
3.397	839	B 6n	ST	Von: K 1355 / AS Ilsenburg Nach: L 88 / AS Stapelburg Zählstelle: 4130 4901	17.400	1.201 (6,9%)	
3.398	839	B 61	NW	Von: KP B 61 / B 61 Nach: KP B 61 / K 8 Zählstelle: 3718 2292	17.400	1.166 (6,7%)	VB 04KB als A 30
3.399	839	B 43	HE	Von: Rüsselsheim Nach: Raunheim Zählstelle: 5916 0118	17.400	1.096 (6,3%)	
3.400	839	B 6n	ST	Von: AS Wernigerode-Zentrum Nach: B 6n / L 82 AS Wernigerode-Nord / B 6n / B 244n Zählstelle: 4130 4212	17.400	1.044 (6,0%)	

Nr	Rang	Straße	BL	Infos	DTV	SV (SV%)	BVWP
3.401	839	B 42	HE	Von: K 165 Nach: AS Weiterstadt (A 5) Zählstelle: 6017 0122	17.400	1.009 (5,8%)	
3.402	839	B 96	BB	Von: Mahlow, B 96a Nach: Landesgrenze Berlin Zählstelle: 3646 2050	17.400	974 (5,6%)	VB 24KK
3.403	839	B 7	NW	Von: L 683/K 16 Nach: B 515 Zählstelle: 4512 2200	17.400	957 (5,5%)	
3.404	839	B 268	SL	Von: B268/B269, Lebach Nach: B268/L142, Lebach Zählstelle: 6507 0311	17.400	940 (5,4%)	
3.405	839	B 415	BW	Von: B3/B36 Lahr Nach: B415/K5340 Lahr Zählstelle: 7613 1102	17.400	766 (4,4%)	WB 02KK
3.406	839	B 2	BY	Von: OA Weilheim N Nach: Emd. St2056 Zählstelle: 8132 9116	17.400	713 (4,1%)	
3.407	839	B 234	NW	Von: L 821 Dortmund, Emschertalstraße Nach: B 1 Ruhrschnellweg Zählstelle: 4411 2315	17.400	418 (2,4%)	
3.408	840	B 173	BY	Von: AS Staffelstein Ost Nach: AS Staffelstein Nord Zählstelle: 5832 9108	17.300	2.059 (11,9%)	
3.409	840	B 469	HE	Von: AS Mainhausen (A 45) Nach: Landesgrenze HE/BY Zählstelle: 5920 0450	17.300	1.920 (11,1%)	
3.410	840	B 299	BY	Von: St 2049 KV Arth Nach: A 92 Altdorf Zählstelle: 7438 9280	17.300	1.817 (10,5%)	
3.411	840	B 80	ST	Von: B180 / OU Eisleben Nach: L 164 Zählstelle: 4435 1027	17.300	1.609 (9,3%)	
3.412	840	A 1	SH	Von: AS Oldenburg i.H.-Mitte (10) Nach: AS Oldenburg i.H.-Süd (11) Zählstelle: 1731 0145	17.300	1.592 (9,2%)	
3.413	840	B 10	BY	Von: AS Nersingen (A 7) Nach: OD Nersingen (St 2021) Zählstelle: 7526 9109	17.300	1.592 (9,2%)	
3.414	840	B 27	NI	Von: AS GOETTINGEN-NORD (A7/A388) Nach: AS GOETTINGEN-HOLTENSEN Zählstelle: 4425 0999	17.300	1.592 (9,2%)	
3.415	840	B 16	BY	Von: Regensburg (Bad Abbach) Nach: Ingolstadt (AS Pentling /B 15) Zählstelle: 7038 9123	17.300	1.522 (8,8%)	
3.416	840	A 46	NW	Von: AS Wennemen (68) Nach: AS Enste (69) Zählstelle: 4615 2100	17.300	1.488 (8,6%)	
3.417	840	B 189n	ST	Von: B 189n / K 1167 Nach: B 189n / 1. L 44 Zählstelle: 3735 5064	17.300	1.332 (7,7%)	

Nr	Rang	Straße	BL	Infos	DTV	SV (SV%)	BVWP
3.418	840	B 189n	ST	Von: B 189n / 1. L 44 Nach: B 189n / 2. L 44 Zählstelle: 3735 5065	17.300	1.332 (7,7%)	
3.419	840	B 209	NI	Von: Adendorf (Lüner Rennbahn) Nach: Adendorf/Elba (K 30) Zählstelle: 2728 4641	17.300	1.332 (7,7%)	WB 02KK
3.420	840	B 469	BY	Von: S TRENNFURT Nach: Laudenbach S TRENNFURT in Ri OU Woerth Zählstelle: 6221 9207	17.300	1.332 (7,7%)	
3.421	840	B 28	BW	Von: B28/B294 Bacherkreuzung Nach: B28/B28a Zuber Zählstelle: 7516 1101	17.300	1.263 (7,3%)	
3.422	840	B 465	BW	Von: B 465/K 1248 Owen Nach: B 465/K 1250 Dettingen Zählstelle: 7322 1113	17.300	1.125 (6,5%)	WB 02KK
3.423	840	B 31	BW	Von: AS Freiburg-Süd (A 5) Nach: B3/B31/B3 Freiburg-St.Georgen Zählstelle: 8012 1102	17.300	952 (5,5%)	
3.424	840	B 236	NW	Von: AK Dortmund-Nordost (A2) Nach: AK Dortmund-Nordost (A2) Zählstelle: 4410 2111	17.300	848 (4,9%)	
3.425	840	B 276	HE	Von: Emd. L 3216 Nach: Emd. L 3194 Zählstelle: 5721 0101	17.300	813 (4,7%)	
3.426	840	B 51	NW	Von: AS Sprockhövel (A 43) Nach: L 551 Zählstelle: 4609 2283	17.300	727 (4,2%)	
3.427	840	B 38	BW	Von: B 38 Weinheim Nach: B 38 Landesgrenze Hessen (Saukopftunnel) Zählstelle: 6417 1113	17.300	657 (3,8%)	
3.428	840	B 9	NW	Von: AS Büderich (A 52) Nach: L 392 Zählstelle: 4706 2203	17.300	640 (3,7%)	
3.429	840	B 22	BY	Von: B 15 südl. Altstadt/WN Nach: Ortsstraße nördl. Weiden Zählstelle: 6238 9100	17.300	588 (3,4%)	
3.430	840	B 22	BY	Von: Emd. ST 2163 (W BAYREUTH) Nach: OA BAYREUTH Zählstelle: 6035 9120	17.300	554 (3,2%)	
3.431	841	B 31	BW	Von: B31/L128 Kirchgarten-Burg Nach: B500/B31/K4961 Hinterzarten Zählstelle: 8014 1100	17.200	2.202 (12,8%)	WB 04KK
3.432	841	B 469	BY	Von: N AS Stockstadt (BAB A3) Nach: AS BAB AS Stockstadt (A 3) Zählstelle: 5920 9409	17.200	1.892 (11,0%)	
3.433	841	A 31	NI	Von: AS Meppen (21) Nach: AS Twist (22) Zählstelle: 3308 0085	17.200	1.686 (9,8%)	
3.434	841	A 46	NW	Von: AS Arnberg-Ost (66) Nach: AS Freienohl (67) Zählstelle: 4514 2102	17.200	1.668 (9,7%)	

Nr	Rang	Straße	BL	Infos	DTV	SV (SV%)	BVWP
3.435	841	B 80	ST	Von: B 80 / L 164 Nach: B 80 / L 80 Seeburg Zählstelle: 4536 1026	17.200	1.582 (9,2%)	
3.436	841	B 466	BW	Von: B19/B466 Schnaitheim Nach: B466/B466A Abzw. A7 Zählstelle: 7327 1101	17.200	1.307 (7,6%)	
3.437	841	B 8	HE	Von: Krzg. B8/ L3268/ K985 Nach: AS Maintal-Bischofsheim (A 66) Zählstelle: 5818 0651	17.200	1.135 (6,6%)	
3.438	841	B 96	SN	Von: B 96/K 7241/S 116 Nach: B 96/K 7240/S 110 Zählstelle: 4852 1102	17.200	1.015 (5,9%)	WB* 02KK
3.439	841	B 46	HE	Von: Offenbach B43 Nach: Offenbacher Kreuz Zählstelle: 5918 0213	17.200	808 (4,7%)	
3.440	841	B 9	RP	Von: L 413 Nach: L 431 Zählstelle: 6016 0001	17.200	705 (4,1%)	VB 02KK
3.441	841	B 42	HE	Von: Abfahrt Monrepossange Nach: Emd. B 42a Zählstelle: 6013 0065	17.200	705 (4,1%)	
3.442	841	B 54	NW	Von: B 234 Nach: K 11 Zählstelle: 4510 2217	17.200	619 (3,6%)	
3.443	841	B 455	HE	Von: Kronberg L3005 Nach: Kronberg K771 Zählstelle: 5817 0735	17.200	396 (2,3%)	
3.444	842	B 213	NI	Von: B 68 b. Stapelfeld Nach: B 72 Cloppenburg Zählstelle: 3114 0495	17.100	3.728 (21,8%)	
3.445	842	B 7	HE	Von: K 6 Nach: B 452 Zählstelle: 4723 6651	17.100	2.770 (16,2%)	
3.446	842	A 15	BB	Von: AS Cottbus-West (4) Nach: AS Cottbus-Süd (5) Zählstelle: 4251 1001	17.100	2.616 (15,3%)	
3.447	842	B 6	NI	Von: B 6 Nach: L 191 Neustadt Zählstelle: 3422 0407	17.100	2.018 (11,8%)	VB 24KK
3.448	842	B 31	BY	Von: B 12, Schoenbuehl Nach: AS Sigmarzell (A 96) Zählstelle: 8424 9118	17.100	1.898 (11,1%)	
3.449	842	B 297	BW	Von: B 297/B 312 Neckartailfingen Nach: B 297/K 1230 Neckarhausen Zählstelle: 7321 1102	17.100	1.642 (9,6%)	WB 02KK
3.450	842	A 31	NI	Von: AS Twist (22) Nach: AS Geeste (23) Zählstelle: 3309 0084	17.100	1.590 (9,3%)	
3.451	842	A 20	MV	Von: AK Kreuz Rostock (A 19) Nach: AS Dummerstorf (17) Zählstelle: 1939 0027	17.100	1.539 (9,0%)	

Nr	Rang	Straße	BL	Infos	DTV	SV (SV%)	BVWP
3.452	842	B 173	BY	Von: Emd. St2200 Oberrodach Nach: Emd. B303 Zählstelle: 5734 9253	17.100	1.522 (8,9%)	VB 24KK
3.453	842	B 317	BW	Von: B317/L139 Maulburg Nach: B518/B317/K6353 Schopfheim Zählstelle: 8312 1108	17.100	1.009 (5,9%)	WB 24KK
3.454	842	B 105	MV	Von: KP L 181 Nach: Abzw, L 22 Zählstelle: 1740 0075	17.100	958 (5,6%)	
3.455	842	B 3	HE	Von: Emd. L 3205 Nach: Emd. L 3204 Zählstelle: 5718 0306	17.100	941 (5,5%)	VB 02KK
3.456	842	B 54n	NW	Von: K 28 Nach: L 908 Zählstelle: 5013 2245	17.100	923 (5,4%)	
3.457	842	B 277	HE	Von: Emd. L 3362 Dillenburg Nach: Emd. L 3042 Niederscheld Zählstelle: 5215 0207	17.100	923 (5,4%)	
3.458	842	B 11	BY	Von: B11 neu (Texas) Nach: B11 neu A92 AS Freising Süd Zählstelle: 7636 9102	17.100	906 (5,3%)	
3.459	842	B 9	NW	Von: Kleve Krankenhaus Nach: Kleve Querallee-Weißes Tor Zählstelle: 4202 2208	17.100	872 (5,1%)	VB 02KK
3.460	842	B 388	BY	Von: AS L2084(Altenerding) Nach: Anschl.St.2331 Erding Zählstelle: 7737 9100	17.100	821 (4,8%)	
3.461	842	B 2	BB	Von: OA Potsdam Nach: Neufahrland, L 92 Zählstelle: 3544 2060	17.100	752 (4,4%)	WB 02KK
3.462	842	B 10	BW	Von: B10/K4580 Wilferdingen Mitte Nach: AS Pforzheim-West (A 8) Zählstelle: 7017 1102	17.100	718 (4,2%)	
3.463	842	B 11	BY	Von: LA 17 Tiefenbach Nach: B 15 Landshut Zählstelle: 7438 9300	17.100	684 (4,0%)	
3.464	842	B 455	HE	Von: OD-Grenze Wiesbaden Nach: Emd. K 647 Zählstelle: 5815 0620	17.100	428 (2,5%)	
3.465	842	B 200	SH	Von: Wassersleben Nach: Grenze Zählstelle: 1122 1199	17.100	154 (0,9%)	
3.466	843	B 1	NI	Von: B 1 / L 432 Hameln Nach: Groß Berkel B 1 / K 33 Zählstelle: 3921 0402	17.000	- (-)	VB 02KK
3.467	843	B 26	BY	Von: SW A'BURG/Darmstaedter Str. Ri DA Nach: SW A'BURG/Darmstaedter Str. Ri AB Zählstelle: 6020 9217	17.000	- (-)	
3.468	843	B 426	BY	Von: SW OBERNBURG Nach: B469 Eisenbach Zählstelle: 6120 9204	17.000	- (-)	

Nr	Rang	Straße	BL	Infos	DTV	SV (SV%)	BVWP
3.469	843	B 256	RP	Von: B 9 Andernach Nach: L 117 Zählstelle: 5510 0997	17.000	2.992 (17,6%)	
3.470	843	A 66	HE	Von: AS Schlüchtern-Süd (48) Nach: AS Schlüchtern-Nord (49) Zählstelle: 5622 0813	17.000	2.601 (15,3%)	
3.471	843	B 6	NI	Von: Grasdorf Nach: Wartjenstedt Zählstelle: 3827 0427	17.000	1.972 (11,6%)	
3.472	843	B 2	BY	Von: Weissenburg/Nord Nach: Ellingen/West Zählstelle: 6931 9104	17.000	1.955 (11,5%)	
3.473	843	B 29	BW	Von: B29/L1157 Verteiler Iggingen Nach: B29/L1158 Mögglingen Ri. Heuchlingen Zählstelle: 7125 1102	17.000	1.802 (10,6%)	VB 04KB
3.474	843	B 68	NW	Von: L778 Nach: K30 Kreis Gütersloh Zählstelle: 3916 2231	17.000	1.802 (10,6%)	
3.475	843	B 63	NW	Von: L 663 Nach: AS Hamm (A 2) Zählstelle: 4313 2200	17.000	1.734 (10,2%)	VB 02KK
3.476	843	B 471	BY	Von: AS A96(Inning a Ammersee) Nach: AS K6(Grafrath) Zählstelle: 7832 9100	17.000	1.445 (8,5%)	
3.477	843	B 404	SH	Von: Emd. K 34/L 49 Nach: Emd. L 67 Zählstelle: 1827 0238	17.000	1.360 (8,0%)	VB 24KB als A 21
3.478	843	B 33	BW	Von: B33/L175 St. Georgen Nach: B33/L178 Villingen Zählstelle: 7816 1100	17.000	1.326 (7,8%)	
3.479	843	B 289	BY	Von: AS KR. KU 6 (MAINLEUS-MITTE) Nach: AS B 85 (KULMBACH-WEST) Zählstelle: 5834 9132	17.000	1.071 (6,3%)	
3.480	843	B 312	BW	Von: B312/L277 Riedlingen Nach: B312/L275 Riedlingen Zählstelle: 7822 1106	17.000	1.037 (6,1%)	
3.481	843	B 297	BW	Von: B 297 Kirchheim AS "Hochhaus" Nach: B 297/L 1200 Kirchheim Zählstelle: 7322 1112	17.000	986 (5,8%)	
3.482	843	B 19	BW	Von: Abz. K 2347 von B 19 Gaisbach Nach: Kreuzung L1045 -B 19 in Künzelsau Zählstelle: 6724 1102	17.000	935 (5,5%)	VB 02KK
3.483	843	B 208	SH	Von: K 67 Nach: AS Bad Oldesloe (A 1) Zählstelle: 2128 0211	17.000	901 (5,3%)	
3.484	843	B 174	SN	Von: B 174/S 235 Nach: B 174/B 180 b. Gornau Zählstelle: 5244 1108	17.000	850 (5,0%)	
3.485	843	B 3	BW	Von: B3/B36 Lahr Nach: B3/L99 Kinzigbrücke/Burda Zählstelle: 7513 1101	17.000	833 (4,9%)	

Nr	Rang	Straße	BL	Infos	DTV	SV (SV%)	BVWP
3.486	843	B 472	BY	Von: Emd. St 2064, Sauersberg Nach: Emd. B13, Bad Toelz Zählstelle: 8235 9200	17.000	714 (4,2%)	
3.487	843	B 8	NW	Von: NK 5108003 Nach: OD-Grenze Zählstelle: 5108 2206	17.000	629 (3,7%)	
3.488	843	B 28	BW	Von: OD-Grenze Blaustein Nach: Ulm-Söflingen Blautalbrücke Zählstelle: 7525 1102	17.000	578 (3,4%)	WB 02KK
3.489	843	B 318	BY	Von: Gmund Nach: Duernbach Zählstelle: 8236 9204	17.000	544 (3,2%)	WB 02KK
3.490	843	B 8	HE	Von: Königstein L3327 Nach: Königstein L3266 Zählstelle: 5816 0709	17.000	459 (2,7%)	WB 04KK
3.491	843	B 229	NW	Von: L 67 Nach: OD-Grenze Zählstelle: 4808 2235	17.000	425 (2,5%)	
3.492	844	B 532	BW	Von: AS Weil am Rhein/Hünigen (A 5) Nach: B3/B532 (Rich. Palmrheinbrücke) Zählstelle: 8311 1111	16.900	1.758 (10,4%)	
3.493	844	B 73	NI	Von: L 130 Nach: K 26 nach Harsefeld Zählstelle: 2423 0432	16.900	1.707 (10,1%)	VB 04KB als A 26
3.494	844	B 12	BY	Von: B388 Ruhstorf a.d. Nach: Rott AS Pocking (A 3) Zählstelle: 7546 9150	16.900	1.521 (9,0%)	
3.495	844	B 189	ST	Von: AS Magdeburg-Zentrum (A 2) Nach: L 48 Zählstelle: 3835 5061	16.900	1.386 (8,2%)	VB 04KB als A 14
3.496	844	B 62	RP	Von: L 280 Betzdorf Nach: K 7 Kirchen Zählstelle: 5213 0151	16.900	1.352 (8,0%)	
3.497	844	B 8	NW	Von: Belgische Alle Nach: AS Lind (A 59) Zählstelle: 5108 2212	16.900	1.251 (7,4%)	
3.498	844	B 56	NW	Von: KP -L109 Nach: AS Aldenhoven (A 44) Zählstelle: 5003 2209	16.900	1.234 (7,3%)	
3.499	844	B 1	NW	Von: L 821 Nach: AS Unna-Zentrum (A 1) Zählstelle: 4411 2200	16.900	1.217 (7,2%)	
3.500	844	B 239	NW	Von: AS A 30 (29) Nach: L 546 Zählstelle: 3717 2233	16.900	1.149 (6,8%)	
3.501	844	B 27	BW	Von: B27/L1103 Lauffen a.N. Nach: B27/K2080 Rauher Stich Zählstelle: 6921 1100	16.900	1.082 (6,4%)	
3.502	844	B 426	HE	Von: L 3098 Nach: B 426a Zählstelle: 6118 0511	16.900	1.014 (6,0%)	

Nr	Rang	Straße	BL	Infos	DTV	SV (SV%)	BVWP
3.503	844	B 304	BY	Von: Kirchseon O Nach: AS L2089(Ebersberg W) Zählstelle: 7937 9102	16.900	980 (5,8%)	WB 02KK
3.504	844	B 9	RP	Von: Bad Breisig Nach: Brohl Zählstelle: 5509 0005	16.900	930 (5,5%)	WB 24KK
3.505	844	B 3	HE	Von: Emd. B 455 Nach: Emd. K 175 Zählstelle: 5618 0207	16.900	879 (5,2%)	
3.506	844	B 57	NW	Von: Stadt Krefeld OD Nach: Zählstelle: 4605 2223	16.900	558 (3,3%)	
3.507	844	B 45	BW	Von: B45/L532 Bammental, Wiesenbacher Nach: B37/B45 Neckargemünd, Friedensbrücke Zählstelle: 6618 1103	16.900	507 (3,0%)	
3.508	844	B 200	SH	Von: WASSERSLEBEN Nach: GRENZE DK Zählstelle: 1122 0101	16.900	237 (1,4%)	
3.509	845	B 16	BY	Von: BAB A 9 Nach: St 2335 Nord Zählstelle: 7234 9105	16.800	3.058 (18,2%)	
3.510	845	A 66	HE	Von: AS Fulda Süd (53) Nach: AS Eichenzell (54) Zählstelle: 5524 0880	16.800	2.654 (15,8%)	
3.511	845	A 15	BB	Von: AS Cottbus-Süd (5) Nach: AS Roggosen (6) Zählstelle: 4252 1002	16.800	2.201 (13,1%)	
3.512	845	B 54	NW	Von: L 510 Nach: B 499 Zählstelle: 3810 2303	16.800	1.882 (11,2%)	
3.513	845	A 31	NI	Von: AS Geeste (23) Nach: AS Wietmarschen (24) Zählstelle: 3409 0083	16.800	1.663 (9,9%)	
3.514	845	B 15	BY	Von: RO 25 Kirchdorf Nach: AS Rosenheim (A 8) Zählstelle: 8138 9200	16.800	1.596 (9,5%)	VB 02KK
3.515	845	A 71	TH	Von: AS Ilmenau-West (16) Nach: AS Gräfenroda (17) Zählstelle: 5231 0018	16.800	1.579 (9,4%)	
3.516	845	B 239	NW	Von: L 535/K 4 Kreis Lippe Nach: L 772/K 30 Kreis Lippe Zählstelle: 3918 2274	16.800	1.512 (9,0%)	VB 02KK
3.517	845	B 6	NI	Von: AS Bad Harzburger Dreieck (A 395) Nach: AS Harlingerode (A 395) Zählstelle: 4029 0352	16.800	1.243 (7,4%)	
3.518	845	B 446	NI	Von: AS A7 Nörten-Hardenberg Nach: AS B3 neu Nörten-Hardenberg Zählstelle: 4325 0476	16.800	1.176 (7,0%)	
3.519	845	B 27	NI	Von: OE Göttingen Ost Nach: B446 Ebergötzen-West Zählstelle: 4426 0484	16.800	1.126 (6,7%)	

Nr	Rang	Straße	BL	Infos	DTV	SV (SV%)	BVWP
3.520	845	B 50	RP	Von: L 242 Nach: B 50 b. Gensingen Zählstelle: 6113 0007	16.800	1.075 (6,4%)	
3.521	845	B 51	NI	Von: L 95 Nach: L 98 Zählstelle: 3814 0408	16.800	974 (5,8%)	
3.522	845	B 265	NW	Von: Hürth Nach: AS Erftstadt (A 61) Zählstelle: 5106 2209	16.800	974 (5,8%)	
3.523	845	B 459	HE	Von: Waldacker K174 Nach: Dietzenbach L3001 Zählstelle: 5918 0760	16.800	958 (5,7%)	
3.524	845	B 266	RP	Von: Bad Bodendorf Nach: Sinzig Zählstelle: 5409 0100	16.800	924 (5,5%)	WB 04KK
3.525	845	B 388	BY	Von: AS L2331(Pretzen) Nach: AS B388 Erding Zählstelle: 7737 9104	16.800	857 (5,1%)	WB 02KK
3.526	845	B 3	HE	Von: Massenheim Nach: Emd. L 3205 Zählstelle: 5718 0394	16.800	823 (4,9%)	VB 02KK
3.527	845	B 8	BY	Von: Regensburg (B 8/R 39 b. Kneiting) Nach: Nbg.(Baulastgr. b. Winzer) Zählstelle: 6938 9111	16.800	790 (4,7%)	
3.528	845	A 44	NW	Von: Anschluss B 226 Nach: AK Kreuz Bochum/Witten (A 43) Zählstelle: 4509 2148	16.800	706 (4,2%)	
3.529	845	B 9	NW	Von: B 57 Rampe Nach: B 220 Zählstelle: 4202 2217	16.800	689 (4,1%)	
3.530	845	B 51	SL	Von: B51/L139, Ens Dorf Nach: B51/L140, Bous Zählstelle: 6706 0281	16.800	672 (4,0%)	VB 02KK
3.531	846	B 239	NW	Von: L 772/K 30 Kreis Lippe Nach: L 804 Zählstelle: 3918 5315	16.700	- (-)	VB 02KK
3.532	846	A 4	SN	Von: AS Bautzen-Ost (90) Nach: AS Weißenberg (91) Zählstelle: 4753 1000	16.700	2.572 (15,4%)	
3.533	846	A 62	RP	Von: AS Reichweiler (6) Nach: AS Kusel (7) Zählstelle: 6409 0130	16.700	2.221 (13,3%)	
3.534	846	B 243	NI	Von: Abfahrt Teichhütte Nach: Abzweig B 241 Zählstelle: 4227 0445	16.700	2.004 (12,0%)	
3.535	846	B 173	BY	Von: AS Zapfendorf Nach: AS Ebensfeld Zählstelle: 5931 9104	16.700	1.954 (11,7%)	
3.536	846	B 29	BW	Von: B29/K3284 Ende Rommbachtunnel Nach: B29/K3325 Anschluß Affalterried Zählstelle: 7126 1120	16.700	1.937 (11,6%)	

Nr	Rang	Straße	BL	Infos	DTV	SV (SV%)	BVWP
3.537	846	B 299	BY	Von: Neumarkt (A3) Nach: Amberg (Berliner-Ring) Zählstelle: 6634 9189	16.700	1.386 (8,3%)	VB 02KK
3.538	846	B 6n	ST	Von: AS Heimbürg L 84 (NK 038) Nach: L 82 AS Wernigerode-Zentrum Zählstelle: 4131 3859	16.700	1.369 (8,2%)	
3.539	846	B 304	BY	Von: RO 41 (Forsting) Nach: Kreuzung mit B 15 Zählstelle: 7939 9205	16.700	1.253 (7,5%)	WB 02KK
3.540	846	B 239	NW	Von: L 782 (Norden) Nach: L 782 (Süden) Zählstelle: 3817 2342	16.700	1.186 (7,1%)	VB 02KK
3.541	846	B 27	BW	Von: B27/L1096 bei Bad Friedrichshall-Jagstfeld Nach: B27/L1100 bei Offenau Zählstelle: 6721 1102	16.700	1.035 (6,2%)	WB* 02KK WB 02KK
3.542	846	B 268	SL	Von: B268/L305, Eiweiler Nach: AS Heusweiler (A 8) Zählstelle: 6607 0309	16.700	1.002 (6,0%)	
3.543	846	B 1	ST	Von: B 1 / OE Magdeburg Nach: B 1 / B 184 / Heyrothsberge Zählstelle: 3836 5015	16.700	935 (5,6%)	
3.544	846	B 59	NW	Von: Pulheim-Geyen Nach: AS Köln-Bocklemünd Zählstelle: 5006 1334	16.700	919 (5,5%)	VB 02KK
3.545	846	B 13	BY	Von: Ansbach Nach: AS Ansbach (A 6) Zählstelle: 6729 9215	16.700	885 (5,3%)	WB 24KK
3.546	846	B 61	NW	Von: L 664 Nach: AS Kamen/Bergkamen (A 2) Zählstelle: 4411 2202	16.700	651 (3,9%)	
3.547	846	B 260	HE	Von: Emd. L 3037 (Wambach) Nach: Emd. K 646 Zählstelle: 5814 0240	16.700	635 (3,8%)	VB 02KK
3.548	846	B 3	BW	Von: B3/L623 Karlsruhe-Wolfartsweier Nach: B3/L559 Weingarten Zählstelle: 6916 1100	16.700	551 (3,3%)	
3.549	847	B 85	BY	Von: SCHWANDORF NO Nach: PITTERSBERG (Amberg) Zählstelle: 6637 9103	16.600	3.718 (22,4%)	WB* 24KK
3.550	847	B 12	BY	Von: Muehldorf a. Inn Nach: BA-Grenze Traunstein Zählstelle: 7741 9202	16.600	2.208 (13,3%)	
3.551	847	B 73	NI	Von: K 26 nach Jork Nach: L 127 Zählstelle: 2523 0429	16.600	1.959 (11,8%)	VB 04KB als A 26
3.552	847	A 11	BB	Von: AS Pfingstberg (8) Nach: AS Joachimsthal (9) Zählstelle: 3048 1002	16.600	1.942 (11,7%)	
3.553	847	B 293	BW	Von: B35/B293/B294 Bretten Nach: B35/B293/B294 Bretten Zählstelle: 6918 1110	16.600	1.494 (9,0%)	

Nr	Rang	Straße	BL	Infos	DTV	SV (SV%)	BVWP
3.554	847	B 469	BY	Von: O LAUDENBACH Nach: Kleinheubach O LAUDENBACH in Ri Trennfurt Zählstelle: 6221 9203	16.600	1.394 (8,4%)	
3.555	847	B 233	NW	Von: B 515 Langschede Nach: L 673 Zählstelle: 4512 2207	16.600	1.295 (7,8%)	WB 02KK
3.556	847	B 188	NI	Von: K 31/1/K 114 Nach: L289 Zählstelle: 3529 0437	16.600	1.129 (6,8%)	
3.557	847	B 7	NW	Von: AS Mettmann (A 3) Nach: K 12 Zählstelle: 4707 2203	16.600	1.079 (6,5%)	
3.558	847	B 56	NW	Von: KP -L253 Nach: KP -K13 Zählstelle: 5104 2215	16.600	963 (5,8%)	
3.559	847	B 294	BW	Von: B294/L621 Pfo Nach: B294/K4530 Zählstelle: 7018 1102	16.600	880 (5,3%)	
3.560	847	B 45	HE	Von: L 3414 Nach: L 3318 Zählstelle: 6219 0106	16.600	813 (4,9%)	VB 02KK
3.561	847	B 31	BW	Von: B31 Grenze F/D Rhein Breisach Nach: B31/L114 Breisach Kreisverkehr Zählstelle: 7911 1100	16.600	764 (4,6%)	
3.562	847	B 38	HE	Von: L 3409 Nach: K 8 Zählstelle: 6318 0404	16.600	647 (3,9%)	
3.563	848	A 12	BB	Von: AS Frankfurt(Oder)-Mitte (9) Nach: Grenzübergang Frankfurt(Oder)/Swiecko (10) Zählstelle: 3653 3630	16.500	6.749 (40,9%)	
3.564	848	B 68	NW	Von: K30 Kreis Gütersloh Nach: Beginn OD Halle Zählstelle: 3916 5303	16.500	2.393 (14,5%)	
3.565	848	B 311	BW	Von: Ehingen (Ramminger Emd.) Nach: Ehingen (Fischerkreuzung) Zählstelle: 7724 1103	16.500	2.162 (13,1%)	
3.566	848	B 16	BY	Von: Emd. GZ 18 Nach: Emd. B 10 Zählstelle: 7527 9139	16.500	1.700 (10,3%)	
3.567	848	B 311	BW	Von: OD-Grenze Erbach Nach: Ulm-Donautal Zählstelle: 7625 1104	16.500	1.683 (10,2%)	
3.568	848	B 2	ST	Von: B 2 / L 131 / Pratau Nach: B 187 Lutherstadt Wittenberg, NK 033 Zählstelle: 4141 3814	16.500	1.386 (8,4%)	
3.569	848	B 65	NI	Von: Bad Nenndorf Nach: Hannover Zählstelle: 3623 0417	16.500	1.370 (8,3%)	WB 02KK
3.570	848	B 7	TH	Von: L 1053 Nach: B 85 Weimar Zählstelle: 5033 4415	16.500	1.353 (8,2%)	

Nr	Rang	Straße	BL	Infos	DTV	SV (SV%)	BVWP
3.571	848	B 64	NW	Von: L 815, Sande Nach: AS Schloß Neuhaus (A 33) Zählstelle: 4218 2215	16.500	1.188 (7,2%)	
3.572	848	B 42	RP	Von: K 16 Nach: L 255 Zählstelle: 5510 0317	16.500	1.172 (7,1%)	
3.573	848	B 101	SN	Von: B 101/S 206 Nach: B 101/B 173 Freiberg Zählstelle: 5145 4215	16.500	1.023 (6,2%)	VB 02KK
3.574	848	B 477	NW	Von: BM-Niederaußem Nach: Bergheim Zählstelle: 5006 2202	16.500	924 (5,6%)	
3.575	848	B 45	HE	Von: K 85 Nach: L 3106 Zählstelle: 6220 0104	16.500	891 (5,4%)	VB 02KK
3.576	848	B 174	SN	Von: B 101/B 174 b. Hilmersdorf Nach: B 174/S 227 Zählstelle: 5244 1105	16.500	842 (5,1%)	VB 02KK
3.577	848	B 5	SH	Von: AS Heide-Süd (A 23) Nach: B 203 OD Heide Zählstelle: 820 4040	16.500	743 (4,5%)	
3.578	848	B 96	BB	Von: Birkenwerder, B96a Nach: AS Birkenwerder A10 Zählstelle: 3245 2007	16.500	743 (4,5%)	
3.579	848	B 295	BW	Von: B295/B296 Nach: B295/L183 Zählstelle: 7218 1100	16.500	710 (4,3%)	
3.580	848	B 199	SH	Von: Handewitt Nach: AS Flensburg/Harrislee (A 7) Zählstelle: 1222 1127	16.500	677 (4,1%)	VB 02KK
3.581	848	B 225	NW	Von: L 798 Marl, Barkhausstraße Nach: L 638 Hertener Straße Zählstelle: 4308 2210	16.500	578 (3,5%)	
3.582	848	B 4	TH	Von: L 1049 Nach: B 7 Erfurt Zählstelle: 5032 0003	16.500	512 (3,1%)	
3.583	848	B 225	NW	Von: L 638 Marl, Hertener Straße Nach: K 22 Bockholter Straße Zählstelle: 4308 2211	16.500	429 (2,6%)	
3.584	849	B 10	RP	Von: B 270 Pirmasens Nach: L 482 Zählstelle: 6711 0007	16.400	3.395 (20,7%)	VB 24KK
3.585	849	B 2	BY	Von: Donauwörth Ende B 2 Nach: S Kaisheim Emd. DON 27 Zählstelle: 7230 9120	16.400	2.296 (14,0%)	
3.586	849	B 83	NI	Von: B 83 / B 238 Steinbergen Nach: B 83 Buchholz Zählstelle: 3720 0431	16.400	2.181 (13,3%)	WB 02KK
3.587	849	B 3	BW	Von: B3/Kreisgrenze Neumalsch Nach: B3/L566 Ettlingen (Kiesdreieck) Zählstelle: 7016 1106	16.400	2.034 (12,4%)	

Nr	Rang	Straße	BL	Infos	DTV	SV (SV%)	BVWP
3.588	849	A 1	SH	Von: Anschluss B 207 Nach: AS Oldenburg i.H.-Nord (9) Zählstelle: 1631 0146	16.400	1.558 (9,5%)	VB 24KB
3.589	849	A 542	NW	Von: AS Langenfeld-Immigrath Nach: AK Kreuz Langenfeld (A 3) Zählstelle: 4807 2113	16.400	1.296 (7,9%)	
3.590	849	B 62	HE	Von: Eichhofkreisel Nach: OD Bad Hersfeld Zählstelle: 5124 0135	16.400	1.246 (7,6%)	
3.591	849	B 312	BW	Von: B 312/L 380 Knoten Südbahnhof Nach: B 312/K 6729 südl. Pfullingen Zählstelle: 7521 1109	16.400	1.164 (7,1%)	VB 02KK
3.592	849	B 2	BY	Von: W Mering Emd. St 2380 Nach: N Mering Emd. St 2052 Zählstelle: 7731 9102	16.400	984 (6,0%)	WB 24KK
3.593	849	B 70	NI	Von: Papenburg Nach: Leer Zählstelle: 2710 0420	16.400	968 (5,9%)	
3.594	849	B 59	NW	Von: Pulheim Nach: AS Köln-Bocklemünd (A 1) Zählstelle: 5006 2211	16.400	918 (5,6%)	VB 02KK
3.595	849	B 76	SH	Von: Plön Emd. B 430 Nach: Plön Emd. L 56 Zählstelle: 1828 0604	16.400	886 (5,4%)	
3.596	849	B 64	NW	Von: K 1, Dahl Nach: L 828, Schwaney Zählstelle: 4219 2201	16.400	820 (5,0%)	
3.597	849	B 233	NW	Von: L 736 Nach: L 507 Zählstelle: 4311 2210	16.400	656 (4,0%)	
3.598	849	B 8	NW	Von: B 229 Nach: L 353 Zählstelle: 4807 2208	16.400	623 (3,8%)	
3.599	849	B 39	BW	Von: B39/K9562 HN-Frankenbach, Kreisel Nach: B39/K9552 HN-Böckingen (Saarlandstraße) Zählstelle: 6821 1104	16.400	590 (3,6%)	
3.600	849	B 207	SH	Von: K 8 Nach: B 75 Lübeck Zählstelle: 2130 0208	16.400	558 (3,4%)	
3.601	849	B 3	HE	Von: F-Sachsenhausen (S) Nach: AK Offenbacher Kreuz Zählstelle: 5918 0231	16.400	492 (3,0%)	
3.602	849	B 455	HE	Von: Eppstein (O) Nach: L3011 Fischbach L3016 Zählstelle: 5816 0505	16.400	328 (2,0%)	
3.603	850	B 51	RP	Von: L 32 Ri. A 60 Nach: L 32 Ri. Bitburg Zählstelle: 5905 0060	16.300	3.651 (22,4%)	
3.604	850	B 10	RP	Von: L 495 Nach: K 56 Zählstelle: 6713 7030	16.300	3.423 (21,0%)	WB* 24KK

Nr	Rang	Straße	BL	Infos	DTV	SV (SV%)	BVWP
3.605	850	A 1	SL	Von: AS Nonnweiler-Braunshausen (137) Nach: AS Nonnweiler-Primstal (138) Zählstelle: 6407 0175	16.300	2.461 (15,1%)	
3.606	850	B 35	BW	Von: B35/L556 Bruchsal Bretten Nach: B35/L556 Bruchsal Germersheim Zählstelle: 6817 1122	16.300	2.331 (14,3%)	WB* 02KK
3.607	850	B 101	BE	Von: Landesgrenze BB Nach: Hildburghäuser Straße Zählstelle: 3546 0029	16.300	2.038 (12,5%)	VB 24KK
3.608	850	B 62	HE	Von: Abzw. Cölbe Nach: AS-Göttingen Zählstelle: 5118 6426	16.300	2.005 (12,3%)	
3.609	850	B 173	BY	Von: AS Ebensfeld Nach: AS Staffelstein Ost Zählstelle: 5932 9100	16.300	2.005 (12,3%)	
3.610	850	B 31	BY	Von: Landesgrenze BY/BW Nach: B 12, Schoenbuehl Zählstelle: 8424 9149	16.300	1.875 (11,5%)	
3.611	850	B 31n	BW	Von: AS Stockach-Ost (A 98) Nach: Aufkirch Zählstelle: 8120 1105	16.300	1.728 (10,6%)	
3.612	850	A 11	BB	Von: Behelfs-AS Warnitz (7) Nach: AS Pfingstberg (8) Zählstelle: 2849 1001	16.300	1.695 (10,4%)	
3.613	850	A 46	NW	Von: AS Freienohl (67) Nach: AS Wennemen (68) Zählstelle: 4614 2100	16.300	1.630 (10,0%)	
3.614	850	B 8	BY	Von: Straubing (Baulastgr. St. R / Bund) Nach: Regensburg (Emd. B8 in GvS OU Barbing) Zählstelle: 6939 9113	16.300	1.483 (9,1%)	
3.615	850	A 46	NW	Von: AS Is.-Seilersee (48) Nach: AS Hemer (49) Zählstelle: 4612 2151	16.300	1.320 (8,1%)	
3.616	850	B 73	NI	Von: Stade, Harburger Straße Nach: Stade L 111 Ostumgehung Zählstelle: 2422 3318	16.300	1.304 (8,0%)	WB* 24KK
3.617	850	B 12	BY	Von: AS Germaringen Nach: AS Jengen Zählstelle: 8030 9219	16.300	1.092 (6,7%)	
3.618	850	A 23	SH	Von: AS Albersdorf (4) Nach: AS Schafstedt (5) Zählstelle: 1921 0671	16.300	1.011 (6,2%)	
3.619	850	B 471	BY	Von: AS B304 Haar Nach: AS GV-Str. Putzbrunn Nord Zählstelle: 7936 9100	16.300	750 (4,6%)	
3.620	850	B 229	NW	Von: L 403 Nach: AS Solingen (A 3) Zählstelle: 4807 2236	16.300	685 (4,2%)	WB 02KK
3.621	850	B 11	BY	Von: AS L2572 Pullach Nach: Stadtgrenze München Zählstelle: 7935 9830	16.300	652 (4,0%)	

Nr	Rang	Straße	BL	Infos	DTV	SV (SV%)	BVWP
3.622	850	B 318	BY	Von: MB 10(Warngau) Nach: L 2573(Lochham) Zählstelle: 8136 9203	16.300	571 (3,5%)	
3.623	850	B 42	HE	Von: Emd. K 630 Nach: Abfahrt Monreposspange Zählstelle: 6013 6103	16.300	522 (3,2%)	
3.624	850	B 61	NW	Von: L804 (Braker Straße) Nach: L804 (Elsener Straße) Zählstelle: 3917 2310	16.300	505 (3,1%)	
3.625	851	B 51	RP	Von: B 410 b. Weinsheim Nach: Breitwiesentahl Zählstelle: 5704 0308	16.200	3.985 (24,6%)	
3.626	851	B 51	RP	Von: K 42 Nach: L 39 Zählstelle: 6005 0011	16.200	2.673 (16,5%)	
3.627	851	B 6	NI	Von: B 6 Nach: L 360 Zählstelle: 3422 0405	16.200	2.203 (13,6%)	VB 24KK
3.628	851	B 311	BW	Von: Ehingen (Fischerkreuzung) Nach: Ehingen (Möbel Borst) Zählstelle: 7724 1104	16.200	2.009 (12,4%)	
3.629	851	B 96	BB	Von: L 191 Ri Sommerfeld Nach: Löwenberg, B 167 n, Herzberg Zählstelle: 3145 3619	16.200	1.523 (9,4%)	VB 02KK
3.630	851	B 81	ST	Von: L 70 / Egelnd Nord Nach: B 180 Zählstelle: 4034 4066	16.200	1.328 (8,2%)	
3.631	851	B 388	BY	Von: AS B 471 Ismaning Nach: AS L2053 Fischerhäuser Zählstelle: 7736 9102	16.200	1.296 (8,0%)	
3.632	851	B 26	HE	Von: Dieburg Nach: Altheim Zählstelle: 6019 0496	16.200	1.280 (7,9%)	
3.633	851	B 513	NW	Von: Ende OD Harsewinkel Nach: L 778 Zählstelle: 4015 2330	16.200	1.069 (6,6%)	WB 02KK
3.634	851	B 42	RP	Von: L 252 Nach: K 22 Zählstelle: 5409 0021	16.200	875 (5,4%)	
3.635	851	B 420	RP	Von: B 271 Alzey Nach: L 401 Nieder Olm Zählstelle: 6114 0035	16.200	875 (5,4%)	WB 02KK
3.636	851	B 57	NW	Von: L 127 Nach: K 10 Zählstelle: 4804 2214	16.200	826 (5,1%)	
3.637	851	B 248	NI	Von: L 625 Nach: AS Braunschweig-Ost (A 2) Zählstelle: 3629 0463	16.200	778 (4,8%)	VB 02KK
3.638	851	A 29	NI	Von: AS Fedderwarden (4) Nach: AS Wilhelmshavener Kreuz (5) Zählstelle: 2414 0131	16.200	761 (4,7%)	

Nr	Rang	Straße	BL	Infos	DTV	SV (SV%)	BVWP
3.639	851	B 9	RP	Von: Bushaltestelle Marienfels-Ko Nach: Bushaltestelle Marienfels-Bn Zählstelle: 5409 0310	16.200	616 (3,8%)	
3.640	851	B 49	RP	Von: Abfahrt Horcheimer-Höhe Nach: Zählstelle: 5611 0802	16.200	518 (3,2%)	
3.641	851	B 286	BY	Von: L 2291 / O Albertshausen OD-G / W Nach: Bad Kissingen Zählstelle: 5826 9102	16.200	502 (3,1%)	
3.642	852	A 6	BY	Von: AS Pleystein (75) Nach: AS Waidhaus (76) Zählstelle: 6340 9051	16.100	6.569 (40,8%)	
3.643	852	B 72	NI	Von: B 213 Ost Cloppenburg Nach: B 213 West Cloppenburg Zählstelle: 3114 0430	16.100	4.170 (25,9%)	
3.644	852	A 60	RP	Von: AS Waxweiler (5) Nach: AS Bitburg (6) Zählstelle: 5905 0111	16.100	3.945 (24,5%)	
3.645	852	B 27	HE	Von: Abzweig Datterode Nach: Rondell Hoheneiche Zählstelle: 4825 0404	16.100	2.689 (16,7%)	
3.646	852	A 57	NW	Von: AS Goch (3) Nach: AS Uedem (4) Zählstelle: 4303 2101	16.100	2.061 (12,8%)	
3.647	852	B 55	NW	Von: OD Erwitte Nach: L536 Lippstadt Zählstelle: 4316 2400	16.100	1.964 (12,2%)	VB 02KK
3.648	852	B 47	HE	Von: L 3110 Rosengarten Nach: Anschluß B 44 Zählstelle: 6316 0314	16.100	1.723 (10,7%)	VB 04KK
3.649	852	B 5	BB	Von: AS Berlin-Spandau, A 10 Nach: B 273 Zählstelle: 3443 2070	16.100	1.674 (10,4%)	
3.650	852	B 206	SH	Von: AS Bad Segeberg-Nord (A 21) Nach: Bad Segeberg (K 102) Zählstelle: 2027 1165	16.100	1.642 (10,2%)	
3.651	852	B 239	NW	Von: L 804 Nach: AS Herford/Bad Salzuffen (A 2) Zählstelle: 3918 2292	16.100	1.642 (10,2%)	VB 02KK
3.652	852	B 92	SN	Von: B 92/S 312 Nach: A 72 AS Plauen-Süd (6) Zählstelle: 5538 1104	16.100	1.626 (10,1%)	
3.653	852	B 214	NI	Von: Celle Nach: Eicklingen (vor K 50) Zählstelle: 3426 0453	16.100	1.143 (7,1%)	
3.654	852	B 81	ST	Von: B 81 / L 82 Nach: B 81 / OA Halberstadt Zählstelle: 4131 3803	16.100	1.127 (7,0%)	WB 02KK
3.655	852	B 96	SN	Von: B 96/K 7240/S 110 Nach: B 96/S 114 Zählstelle: 4852 1103	16.100	1.014 (6,3%)	WB* 02KK

Nr	Rang	Straße	BL	Infos	DTV	SV (SV%)	BVWP
3.656	852	B 28	BW	Von: B28/B462 Venus Nach: B28/B294 Bacherkreuzung Zählstelle: 7516 1113	16.100	982 (6,1%)	
3.657	852	B 49	HE	Von: Oppenrod Nach: Reiskirchen Zählstelle: 5418 0502	16.100	918 (5,7%)	VB 02KK
3.658	852	B 41	SL	Von: B41/L129, Landsweiler-Reden Nach: B41/L125, Kreisel Neunkirchen Zählstelle: 6608 0856	16.100	886 (5,5%)	
3.659	852	A 1	SL	Von: AK Kreuz Saarbrücken (A 8) Nach: AS Quierschied (144) Zählstelle: 6608 0181	16.100	789 (4,9%)	
3.660	852	B 59	NW	Von: Pulheim-Geyen Nach: AS Köln-Bocklemünd Zählstelle: 5006 2342	16.100	741 (4,6%)	
3.661	852	B 472	BY	Von: Emd. B11, Untersteinbach Nach: Emd. St 2064, Sauerberg Zählstelle: 8234 9195	16.100	580 (3,6%)	
3.662	852	B 423	SL	Von: B423/L111, Schwarzenacker Nach: B423/L213, Homburg Zählstelle: 6609 0427	16.100	564 (3,5%)	VB 02KK
3.663	852	B 3	BW	Von: B 3 / L 536 Schriesheim Talstrasse Nach: B 3 / L 536 Schriesheim Römersäule Zählstelle: 6517 1111	16.100	483 (3,0%)	
3.664	852	B 275	HE	Von: Emd. L 3351 Ri. Ossenheim Nach: Emd. L 3351 Ri. Friedberg Zählstelle: 5618 0314	16.100	467 (2,9%)	WB 02KK
3.665	852	B 1	NW	Von: L 442 Nach: L 78 Zählstelle: 4507 2206	16.100	322 (2,0%)	
3.666	853	A 21	SH	Von: AS Bad Oldesloe-Süd (17a) Nach: AS Tremsbüttel (18) Zählstelle: 2227 4701	16.000	- (-)	
3.667	853	B 3	NI	Von: B3/B6 Nach: Landwehrkreisel Stadt Hannover Zählstelle: 3624 0402	16.000	- (-)	
3.668	853	B 70	NI	Von: K 229 Nach: B 402 Zählstelle: 3209 0477	16.000	- (-)	
3.669	853	B 289	BY	Von: Emd. ST 2182 (OD KAUERNDORF) Nach: Emd. B 303 (OD UNTERSTEINACH) Zählstelle: 5835 9136	16.000	- (-)	VB 02KK
3.670	853	B 51	RP	Von: B 50 Bitburg, Ri. A 60 Nach: K 42 Ri. Trier Zählstelle: 6005 0012	16.000	2.864 (17,9%)	
3.671	853	B 20	BY	Von: St 2113 Landau Nach: St 2114 Landau Zählstelle: 7342 9143	16.000	2.848 (17,8%)	
3.672	853	B 49	HE	Von: Anschluß B 456 Nach: Emd. L 3020 / 3044 Zählstelle: 5415 0405	16.000	2.768 (17,3%)	

Nr	Rang	Straße	BL	Infos	DTV	SV (SV%)	BVWP
3.673	853	B 6	NI	Von: B 6/Nienburg Nord Nach: B 6/Nienburg Mitte Zählstelle: 3321 0412	16.000	2.384 (14,9%)	
3.674	853	B 300	BY	Von: N Unterwittelsbach Emd. AIC 30 Nach: Bauamtsgrenze Zählstelle: 7532 9174	16.000	1.920 (12,0%)	WB 24KK
3.675	853	A 11	BB	Von: AS Gramzow (6) Nach: Behelfs-AS Warnitz (7) Zählstelle: 2849 1002	16.000	1.840 (11,5%)	
3.676	853	B 30	BW	Von: B30/B465 Oberessendorf Nach: B30/L284/K7563 Appendorf Zählstelle: 8024 1103	16.000	1.840 (11,5%)	WB 24KB
3.677	853	B 525	NW	Von: L 608 Nach: A 31 AS Gescher/Coesfeld (33) Zählstelle: 4008 2426	16.000	1.840 (11,5%)	
3.678	853	B 27	BW	Von: B 27/L 435 Schömborg/Süd Nach: B 27/L442 Anschl. Rosswangen Zählstelle: 7718 1102	16.000	1.824 (11,4%)	WB* 02KK
3.679	853	B 29	BW	Von: B29/L1158 Mögglingen Ri. Heuchlingen Nach: B29/L1165 Essingen Bahnhof Zählstelle: 7126 1101	16.000	1.792 (11,2%)	VB 04KB
3.680	853	B 29	BW	Von: B29 Auf-und Abfahrt Schwäbisch Gmünd Nach: B29/L1075 Schwäbisch Gmünd Zählstelle: 7224 1106	16.000	1.632 (10,2%)	VB 02KK
3.681	853	A 71	TH	Von: AS Oberhof (18) Nach: AS Suhl/Zella-Mehlis (19) Zählstelle: 5330 0020	16.000	1.600 (10,0%)	
3.682	853	B 41	RP	Von: K 9 Nach: B 421 Simmertal Zählstelle: 6111 0017	16.000	1.248 (7,8%)	VB 02KK
3.683	853	B 281	TH	Von: B 85 L 1107 Nach: Kreuz K 1490 U Zählstelle: 5334 0003	16.000	1.120 (7,0%)	VB 02KK
3.684	853	B 188	NI	Von: B4 Gifhorn Nach: K 31/1/K 114 Zählstelle: 3529 0439	16.000	1.072 (6,7%)	
3.685	853	B 33	BW	Von: B33/K7734 Bitzenhofen Nach: B33/L288 Hotterloch Zählstelle: 8223 1118	16.000	1.056 (6,6%)	
3.686	853	B 299	BY	Von: A 92 AS Landshut-Nord Nach: LA 52 (Siemensstraße) Zählstelle: 7438 9295	16.000	1.056 (6,6%)	WB 24KK
3.687	853	B 221	NW	Von: B 56 Geilenkirchen Nach: Abf. Niederheid Zählstelle: 5002 2213	16.000	1.008 (6,3%)	
3.688	853	B 292	BW	Von: B 292/ L 588 bei Obrigheim Nach: B 27/ B37/ B 292 Mosbacher Kreuz Zählstelle: 6620 1117	16.000	944 (5,9%)	
3.689	853	B 85	BY	Von: Regen Oleumsbruecke Nach: Wieshof Zählstelle: 7044 9102	16.000	928 (5,8%)	

Nr	Rang	Straße	BL	Infos	DTV	SV (SV%)	BVWP
3.690	853	B 36	BW	Von: B36/L78b bei Rastatt Nach: B3/B36 Rastatt Zählstelle: 7115 1111	16.000	912 (5,7%)	
3.691	853	B 297	BW	Von: B 297/L 1214A Göppingen Nach: B 297/L 1147 Abzw. Adelberg Zählstelle: 7223 1104	16.000	832 (5,2%)	
3.692	853	B 76	SH	Von: L 309 Nach: L 57 Zählstelle: 1829 1149	16.000	784 (4,9%)	
3.693	853	B 304	BY	Von: Traunstein-Ost Nach: Hallabruck Zählstelle: 8141 9141	16.000	672 (4,2%)	VB 02KK
3.694	853	B 38	HE	Von: Reinheim (N) Nach: Spachbrücken Zählstelle: 6118 0466	16.000	656 (4,1%)	VB 02KK
3.695	853	B 55	NW	Von: K.-Weiden Nach: Königsdorf Zählstelle: 5006 2208	16.000	624 (3,9%)	
3.696	853	B 8	NW	Von: L 463 Nach: L 396 Zählstelle: 4305 2211	16.000	368 (2,3%)	
3.697	853	B 56	NW	Von: Schwarzhemdorf Nach: AS Beuel-Ost (A 59) Zählstelle: 5208 2207	16.000	160 (1,0%)	VB 04KB
3.698	854	B 51	NW	Von: Tondorf Nach: Dahlem Zählstelle: 5506 5236	15.900	3.403 (21,4%)	
3.699	854	B 481	NW	Von: AS Greven (A 1) Nach: B 219 Greven Zählstelle: 3811 2306	15.900	2.337 (14,7%)	
3.700	854	B 35	BW	Von: B35/L618 Heildelshelm Nach: B35/K3502 Helmsheim Zählstelle: 6917 1111	15.900	2.178 (13,7%)	WB 02KK
3.701	854	B 12	BY	Von: Bauamtsgrenze Muenchen Nach: Kreuzung Muenchen 43 Zählstelle: 7838 9200	15.900	2.147 (13,5%)	
3.702	854	A 6	SL	Von: AS SB-Goldene Bremm (2) Nach: AD Dreieck Saarbrücken (A 620) Zählstelle: 6707 0107	15.900	2.035 (12,8%)	
3.703	854	B 12	BY	Von: L 2352 Nach: Muehldorf a. Inn Zählstelle: 7741 9200	15.900	1.988 (12,5%)	
3.704	854	B 221	NW	Von: AS Kaldenkirchen (A 61) (2) Nach: K 3 Zählstelle: 4603 2205	15.900	1.829 (11,5%)	
3.705	854	B 80	ST	Von: B 80 / K 2149 Nach: SBA-GR. Halle Zählstelle: 4536 1024	15.900	1.367 (8,6%)	
3.706	854	B 80	ST	Von: SBA-Gr. Sangerhausen Nach: B 80 / L 174 Zählstelle: 4536 3024	15.900	1.367 (8,6%)	

Nr	Rang	Straße	BL	Infos	DTV	SV (SV%)	BVWP
3.707	854	B 463	BW	Von: B 463 L 448 Ebingen Nach: B 463/L 453 N Straßberg Zählstelle: 7820 1100	15.900	1.304 (8,2%)	
3.708	854	B 56	NW	Von: L 364 Nach: B 221 Zählstelle: 5002 2216	15.900	1.272 (8,0%)	
3.709	854	B 3	BW	Von: B3 Kreisgrenze OG/KA Nach: B3/L85 Bühl Zählstelle: 7214 1103	15.900	1.224 (7,7%)	VB 02KK
3.710	854	B 12	BY	Von: AS Obereiberg Nach: AS Kraftisried Zählstelle: 8228 9176	15.900	1.208 (7,6%)	
3.711	854	B 173	SN	Von: A 17 AS Dresden-Gorbitz (2) Nach: B 173/K 6240 Dresden Zählstelle: 4947 1103	15.900	1.177 (7,4%)	
3.712	854	B 215	NI	Von: B 75 OD Rottenburg Nach: Rotenburg OE Zählstelle: 2822 0411	15.900	1.161 (7,3%)	
3.713	854	B 6	NI	Von: Sarstedt Nach: Gr, Förste Zählstelle: 3725 0421	15.900	1.145 (7,2%)	
3.714	854	B 6n	ST	Von: AS Stapelburg / B 6n / L 88 Nach: AS Abbenrode / B 6n / K 1336 Zählstelle: 4029 4213	15.900	970 (6,1%)	
3.715	854	B 2	BY	Von: N Mering Emd. St 2052 Nach: S Kissing Zählstelle: 7731 9103	15.900	938 (5,9%)	VB 02KK
3.716	854	B 19	BW	Von: B19/L1082 OU Herbrechtingen Nach: B19/L1083 Heidenheim Ri. Giengen Zählstelle: 7327 1100	15.900	906 (5,7%)	VB 02KK
3.717	854	B 168	BB	Von: Cottbus, L 50 Nach: Willmersdorf, L 473 Zählstelle: 4152 2002	15.900	875 (5,5%)	
3.718	854	B 64	NW	Von: L 937, Benhausen Nach: K1, Dahl Zählstelle: 4219 2094	15.900	827 (5,2%)	
3.719	854	B 306	BY	Von: Traunstein Nach: Daxerau Zählstelle: 8141 9172	15.900	763 (4,8%)	
3.720	854	B 41	SL	Von: B41/L132, Niederlinxweiler Nach: B41/L132, Oberlinxweiler Zählstelle: 6508 0252	15.900	747 (4,7%)	
3.721	854	B 202	SH	Von: OD Rendsburg Nach: OD Fockbek Zählstelle: 1623 0110	15.900	747 (4,7%)	
3.722	854	B 223	NW	Von: L 618 Dorsten, Auf der Bovenhorst Nach: L 463 Dorsten, Julius-Ambrunn-Straße Zählstelle: 4307 2451	15.900	716 (4,5%)	VB 24KK
3.723	854	B 13	BY	Von: Randersacker Nach: Wuerzburg Zählstelle: 6225 9107	15.900	620 (3,9%)	WB 24KK

Nr	Rang	Straße	BL	Infos	DTV	SV (SV%)	BVWP
3.724	854	B 265	NW	Von: Hürth Nach: Erftstadt-Lechenich Zählstelle: 5106 2210	15.900	541 (3,4%)	
3.725	855	A 4	SN	Von: AS Weißenberg (91) Nach: AS Nieder Seifersdorf (92) Zählstelle: 4754 1000	15.800	2.496 (15,8%)	
3.726	855	A 62	SL	Von: AS Freisen (5) Nach: AS Reichweiler (6) Zählstelle: 6409 0191	15.800	2.086 (13,2%)	
3.727	855	B 31	BW	Von: B31/B317 Titisee Nach: L170/B31/L170 Löffingen Zählstelle: 8015 1104	15.800	2.054 (13,0%)	WB 24KK
3.728	855	B 55	NW	Von: L822 Nach: K75 Zählstelle: 4316 2449	15.800	1.833 (11,6%)	
3.729	855	B 2	BY	Von: Ellingen/Nord Nach: Pleinfeld/Sued Zählstelle: 6931 9105	15.800	1.754 (11,1%)	
3.730	855	B 51	NI	Von: B 65 / B 218 Nach: K 314 Zählstelle: 3615 3329	15.800	1.738 (11,0%)	VB 04KK
3.731	855	B 27	BW	Von: B27/L173 Schweningen Nach: AS Villingen-Sweningen (A 81) Zählstelle: 7917 1101	15.800	1.691 (10,7%)	
3.732	855	B 4	NI	Von: L320 Ribbesbüttel Nach: Gifhorn Zählstelle: 3529 0414	15.800	1.596 (10,1%)	VB 24KK
3.733	855	B 41	RP	Von: L 108 Bockenau Nach: L 234 Tankstelle Zählstelle: 6112 0022	15.800	1.564 (9,9%)	WB 04KK
3.734	855	B 462	BW	Von: Abz. B462/14 Nach: AS Rottweil (A 81) Zählstelle: 7817 1110	15.800	1.406 (8,9%)	
3.735	855	B 19	BW	Von: B19 Burgstallkreisel Nach: B29/B19 Aalener Dreieck Zählstelle: 7126 1104	15.800	1.375 (8,7%)	
3.736	855	B 4	NI	Von: AS Bad Harzburger Nach: Dreieck (16) AS Westerde (17) Zählstelle: 4029 0355	15.800	1.296 (8,2%)	
3.737	855	A 42	NW	Von: AK Kreuz Castrop-Rauxel-Ost (Tkn A 45) Nach: AS Dortmund-Bodelschwingh (27) Zählstelle: 4410 2165	15.800	1.122 (7,1%)	
3.738	855	B 299	BY	Von: Toeing Nach: Winhoering Zählstelle: 7741 9132	15.800	1.106 (7,0%)	
3.739	855	B 7	NW	Von: L 683/K 16 Nach: B 515 Zählstelle: 4612 4206	15.800	995 (6,3%)	
3.740	855	B 66	NW	Von: K3 Kreis Lippe Nach: K11 Kreis Lippe Zählstelle: 4018 2309	15.800	916 (5,8%)	VB 02KK

Nr	Rang	Straße	BL	Infos	DTV	SV (SV%)	BVWP
3.741	855	B 266	RP	Von: L 80 Nach: L 82 Zählstelle: 5409 7098	15.800	885 (5,6%)	WB 04KK
3.742	855	B 14	BW	Von: B14/523 Tuttlingen Nach: B14/L431 Spaichingen Zählstelle: 8018 1100	15.800	869 (5,5%)	WB* 02KK
3.743	855	B 179	BB	Von: Königs Wusterhausen L 40 Nach: AS Königs Wusterhausen, A 10 Zählstelle: 3647 2070	15.800	774 (4,9%)	VB 02KK
3.744	855	B 303	BY	Von: B 19/A 71 Makredwitz Nach: Niederwerrn Zählstelle: 5926 9204	15.800	758 (4,8%)	WB 02KK
3.745	855	B 294	BW	Von: B294 Knoten Neuenbürg Nach: B294/K9803 Brötzingen Zählstelle: 7117 1100	15.800	711 (4,5%)	
3.746	855	B 466	BW	Von: B 466/L 1218 Reichenbach i. T. Nach: B 466/L 1231 Geislingen Zählstelle: 7324 1105	15.800	648 (4,1%)	
3.747	855	B 423	SL	Von: AS Einöd (A 8) Nach: B423/L110, Einöd Zählstelle: 6709 0219	15.800	632 (4,0%)	VB 02KK
3.748	855	B 9	RP	Von: Oberwinter Fahrtrichtung KO Nach: Oberwinter Fahrtrichtung Bonn Zählstelle: 5309 7010	15.800	521 (3,3%)	
3.749	855	B 3	BW	Von: B 3 / K 4142 Dossenheim Nach: B 3 / K 4238 Schriesheim Ladenburger Zählstelle: 6518 1100	15.800	348 (2,2%)	
3.750	855	B 56	NW	Von: Richtung A59 Nach: L143 Zählstelle: 5209 2201	15.800	300 (1,9%)	
3.751	856	B 4	NI	Von: Bienenbüttel (K 20) Nach: Melbeck (L 233) Zählstelle: 2828 3322	15.700	2.575 (16,4%)	
3.752	856	B 442	NI	Von: L 439 Lauenau Nach: AS Lauenau (A 2) Zählstelle: 3722 0478	15.700	2.386 (15,2%)	
3.753	856	B 169	SN	Von: B 169 Nach: B 98/B 169 b. Zeithain Zählstelle: 4645 1100	15.700	2.371 (15,1%)	
3.754	856	B 7	HE	Von: OD Fürstenhagen Nach: OD Hess. Lichtenau Zählstelle: 4724 0207	15.700	2.088 (13,3%)	
3.755	856	B 29	BW	Von: B29/K3325 Anschluß Affalterried Nach: B29/L1029 Oberalfingen Zählstelle: 7126 1118	15.700	2.025 (12,9%)	VB 02KK
3.756	856	B 58	NW	Von: K 14 Büderich Nach: L 460 Zählstelle: 4305 5226	15.700	1.601 (10,2%)	VB 02KK
3.757	856	B 312	BW	Von: B 297/B 312 Neckartailfingen Nach: B312 Anschl. Metzigen Zählstelle: 7421 1101	15.700	1.319 (8,4%)	

Nr	Rang	Straße	BL	Infos	DTV	SV (SV%)	BVWP
3.758	856	B 292	BW	Von: AS Sinsheim (A 6) Nach: B 39 / B 45 / B 292 Sinsheim-West Zählstelle: 6719 1105	15.700	1.287 (8,2%)	
3.759	856	B 233	NW	Von: L 673 Nach: AS Unna-Süd (A 443) Zählstelle: 4512 2208	15.700	1.256 (8,0%)	
3.760	856	B 12	BY	Von: AS Kaufbeuren Nach: AS Germaringen Zählstelle: 8029 9103	15.700	1.240 (7,9%)	
3.761	856	B 54	RP	Von: OD Rennerod, VoBa Nach: OD Rennerod, Röttger Zählstelle: 5314 0053	15.700	1.083 (6,9%)	VB 02KK
3.762	856	A 62	RP	Von: Richtung Landstuhl-West Nach: AS Landstuhl-Atzel (11) Zählstelle: 6511 0135	15.700	1.068 (6,8%)	
3.763	856	B 100	ST	Von: OE Bitterfeld Nach: B 184 südl. Bitterfeld Zählstelle: 4339 2045	15.700	1.052 (6,7%)	WB 24KK
3.764	856	B 107	SN	Von: B 107/K 8365 Nach: A 14 AS Grimma (31) Zählstelle: 4742 1102	15.700	1.021 (6,5%)	VB 02KK
3.765	856	B 3	NI	Von: B446 Hillerser Straße Nach: OE Northeim Zählstelle: 4325 0465	15.700	989 (6,3%)	
3.766	856	B 19	BW	Von: AS Kupferzell (A 6) Nach: Kreuzung B 19 -L 1036 -K 2369 Belsh Zählstelle: 6724 1100	15.700	989 (6,3%)	
3.767	856	B 488	HE	Von: Butzbach, Emd. B3 Nach: Emd. L 3134 bei Butzbach Zählstelle: 5518 0212	15.700	942 (6,0%)	
3.768	856	B 265	NW	Von: AS Klettenberg Nach: Kendenich Zählstelle: 5107 2203	15.700	832 (5,3%)	VB 24KK
3.769	856	B 466	BW	Von: B466/L1163 Abzw. Steinheim Nach: B466 Heidenheim Zählstelle: 7326 1103	15.700	801 (5,1%)	WB 02KK
3.770	856	B 431	SH	Von: K 10 Nach: L 117 Zählstelle: 2224 0407	15.700	785 (5,0%)	
3.771	856	B 508	NW	Von: B 54 Kreuztal Nach: L 729 Zählstelle: 5014 2210	15.700	738 (4,7%)	VB 02KK
3.772	856	B 432	SH	Von: Ri-Nahe Nach: K 99 Zählstelle: 2226 1118	15.700	659 (4,2%)	
3.773	856	B 275	HE	Von: Emd. B 54 Nach: OD Grenze Bleidenstadt Zählstelle: 5814 0310	15.700	534 (3,4%)	
3.774	856	B 484	NW	Von: B 507 Overath Nach: K 34 Lohmar Zählstelle: 5109 2202	15.700	455 (2,9%)	VB 02KK

Nr	Rang	Straße	BL	Infos	DTV	SV (SV%)	BVWP
3.775	856	B 227	NW	Von: AS Breitscheid (A 52) Nach: Zählstelle: 4607 2203	15.700	377 (2,4%)	VB 24KK
3.776	857	B 205	SH	Von: AS 15 Neumünster Süd Nach: L 319, Altonaer Str. Zählstelle: 1925 0250	15.600	3.058 (19,6%)	
3.777	857	A 6	SL	Von: Grenzübergang Goldene Bremm (1) Nach: AS SB-Goldene Bremm (2) Zählstelle: 6707 0106	15.600	2.262 (14,5%)	
3.778	857	B 27	NI	Von: Herzberg Nach: Barbis Zählstelle: 4328 0456	15.600	1.763 (11,3%)	
3.779	857	B 473	NW	Von: AS Hamminkeln (A 3) Nach: L 896 Zählstelle: 4205 2202	15.600	1.716 (11,0%)	
3.780	857	A 31	NI	Von: AS Haren (Ems) (19) Nach: AS Wesuwe (20) Zählstelle: 3209 0087	15.600	1.607 (10,3%)	
3.781	857	B 50	RP	Von: K 81 Nach: L 195 Zählstelle: 6010 0130	15.600	1.591 (10,2%)	VB 24KK
3.782	857	B 6	NI	Von: Abzweig B 248 Nach: Abfahrt Salzgitter-Bad Zählstelle: 3928 0411	15.600	1.529 (9,8%)	
3.783	857	B 247	TH	Von: AS Gotha (A 4) Nach: B 7/L 1027 Gotha Zählstelle: 5030 0002	15.600	1.466 (9,4%)	VB 24KK
3.784	857	B 36	BW	Von: B36/Kreisgrenze bei Oberhausen Nach: B 36 / L 546 / K 4252 Neulussheim Zählstelle: 6717 1115	15.600	1.295 (8,3%)	
3.785	857	B 27	NI	Von: Ebergötzen Nach: Waake Zählstelle: 4426 0914	15.600	1.170 (7,5%)	WB 02KK
3.786	857	B 56	NW	Von: L 42 Nach: L 364 Zählstelle: 5002 2215	15.600	1.045 (6,7%)	
3.787	857	B 269	SL	Von: B269/L334, Lebach Nach: B268/B269, Lebach Zählstelle: 6507 0216	15.600	1.014 (6,5%)	VB 02KK
3.788	857	B 474	NW	Von: K 48 Nach: K 58 Zählstelle: 4009 2406	15.600	983 (6,3%)	
3.789	857	B 6n	ST	Von: AS Abbenrode / B 6n / K 1336 Nach: LG Niedersachsen Zählstelle: 4029 4214	15.600	967 (6,2%)	
3.790	857	B 62	NW	Von: B 62-BAB Zubringer Nach: B 62-Eintracht Zählstelle: 5114 5332	15.600	967 (6,2%)	VB 02KK
3.791	857	B 38	HE	Von: B 460 Nach: L 3099 Zählstelle: 6318 0402	15.600	936 (6,0%)	VB 02KK

Nr	Rang	Straße	BL	Infos	DTV	SV (SV%)	BVWP
3.792	857	B 326	NW	Von: AK Wuppertal-Nord (A1/A46/B326) Nach: B326/L551 (Schwelmer Str.) Zählstelle: 4609 2166	15.600	889 (5,7%)	
3.793	857	B 298	BW	Von: B29/B298 Schwäb. Gmünd Nach: B298/K3269 Mutlangen Zählstelle: 7124 1101	15.600	858 (5,5%)	
3.794	857	A 1	SL	Von: AS Quierschied (144) Nach: AS Holz (145) Zählstelle: 6608 0182	15.600	796 (5,1%)	
3.795	857	B 88	TH	Von: K 10 C/K 20 C Nach: L 2309/K 1680 V Zählstelle: 5135 0002	15.600	733 (4,7%)	VB 02KK
3.796	857	B 521	HE	Von: Frankfurt-Bergen-Enkh. L3001 Nach: F-Bergen-Enkh. L3209 Zählstelle: 5818 0731	15.600	530 (3,4%)	
3.797	857	B 3	HE	Von: OE Heppenheim Nach: OA Bensheim Zählstelle: 6317 0330	15.600	421 (2,7%)	
3.798	858	A 6	BY	Von: AS Amberg-West (65) Nach: AS Amberg-Süd (66) Zählstelle: 6537 9001	15.500	5.301 (34,2%)	
3.799	858	B 12	BY	Von: Ampfing Nach: L 2352 Zählstelle: 7740 9200	15.500	2.077 (13,4%)	
3.800	858	B 303	BY	Von: Emd. Zeickhorn Nach: Emd. Ebersdorf/Cob. Zählstelle: 5732 9200	15.500	1.643 (10,6%)	
3.801	858	B 11	BY	Von: AS A99 Nach: AS B471-A9 Zählstelle: 7735 9850	15.500	1.023 (6,6%)	
3.802	858	B 311	BW	Von: Ulm-Donautal Nach: Ulm Zählstelle: 7625 1103	15.500	992 (6,4%)	
3.803	858	A 27	NI	Von: AS Neuenwalde (4) Nach: AS Debstedt (5) Zählstelle: 2317 0129	15.500	961 (6,2%)	
3.804	858	B 255	HE	Von: Knoten B 277 Herborn Nach: Knoten B 277 Burg Zählstelle: 5315 0308	15.500	961 (6,2%)	
3.805	858	B 56	NW	Von: KP -L12 Nach: AS Düren (A 4) Zählstelle: 5104 2216	15.500	884 (5,7%)	
3.806	858	B 1	NW	Von: AS Werl-Zentrum (A 445) Nach: OD Werl Zählstelle: 4413 2401	15.500	837 (5,4%)	VB 02KK
3.807	858	B 41	SL	Von: B41/L132, Oberlinxweiler Nach: B41/L132, St. Wendel Zählstelle: 6508 0265	15.500	698 (4,5%)	
3.808	858	B 498	NI	Von: Kreuzung B 498/B 241 Nach: Abzweig L 501 (Ortmitte Oker) Zählstelle: 4028 0414	15.500	589 (3,8%)	

Nr	Rang	Straße	BL	Infos	DTV	SV (SV%)	BVWP
3.809	858	B 51	NW	Von: L 525 Nach: AS Sprockhövel (A 43) Zählstelle: 4609 2284	15.500	574 (3,7%)	
3.810	858	B 4	TH	Von: AS Erfurt-West (4) Nach: L 1049 Zählstelle: 5032 0002	15.500	372 (2,4%)	
3.811	858	B 14	BY	Von: AS 86 Nbg/Behringersdorf (A 3) Nach: Behringersdorf/Lauf Zählstelle: 6533 9154	15.500	310 (2,0%)	
3.812	859	A 60	RP	Von: AS Prüm (4) Nach: AS Waxweiler (5) Zählstelle: 5904 7110	15.400	4.004 (26,0%)	
3.813	859	B 500	BW	Von: B500/K3758 beim Rhein Nach: B500/Rhein Iffezheim Zählstelle: 7114 1102	15.400	2.710 (17,6%)	WB 24KB
3.814	859	B 1	NW	Von: B55 Nach: OD Erwitte Zählstelle: 4315 2427	15.400	2.556 (16,6%)	WB 02KK
3.815	859	B 12	BY	Von: Reichertsheim Nach: Mue 38 Zählstelle: 7739 9200	15.400	2.187 (14,2%)	
3.816	859	B 64	NW	Von: B61 Rhede-Wiedenbrück Nach: K3 Kreis Gütersloh Zählstelle: 4116 2235	15.400	1.940 (12,6%)	
3.817	859	B 404	SH	Von: L 92 Nach: L 90 Zählstelle: 2228 4804	15.400	1.817 (11,8%)	
3.818	859	B 2	BY	Von: Kiliansdorf Nach: Roth Zählstelle: 6732 9181	15.400	1.679 (10,9%)	VB 24KB
3.819	859	B 303	BY	Von: AS ST 2177 (BAD ALEXANDERSBAD) Nach: AS ST 2177 (MARKTREDWITZ) Zählstelle: 5938 9148	15.400	1.679 (10,9%)	WB 04KB
3.820	859	B 316	BW	Von: Degerfelden Nach: B34/B316 Rheinfeldern Zählstelle: 8412 1102	15.400	1.663 (10,8%)	
3.821	859	B 34	BW	Von: B34/L152 Bad Säckingen Konz Nach: B34/K6542 Albert Zählstelle: 8414 1102	15.400	1.602 (10,4%)	
3.822	859	B 459	HE	Von: Dietzenbach L3001 Nach: Gravenbruch L3117 Zählstelle: 5918 0229	15.400	1.278 (8,3%)	
3.823	859	B 104	MV	Von: OA Neubrandenburg Nach: Knotenpunkt B 197 Zählstelle: 2445 0169	15.400	1.124 (7,3%)	VB 02KK
3.824	859	B 85	BY	Von: Emd. ST 2190 (OD KULMBACH) Nach: Emd. KR. KU 16 (FORSTLAHM) Zählstelle: 5934 9162	15.400	1.001 (6,5%)	
3.825	859	B 173	SN	Von: B 173 Chemnitz Nach: B 173/S 244 Chemnitz Zählstelle: 5143 1101	15.400	1.001 (6,5%)	

Nr	Rang	Straße	BL	Infos	DTV	SV (SV%)	BVWP
3.826	859	B 404	SH	Von: AS L318 Nach: Emd. L 307 Zählstelle: 1726 1116	15.400	1.001 (6,5%)	VB 24KB als A 21
3.827	859	B 9	NW	Von: L 491 Nach: OD Grenze Kevelaer Zählstelle: 4403 2201	15.400	970 (6,3%)	
3.828	859	B 525	NW	Von: L 843 Nach: A 43 AS Nottuln (4) Zählstelle: 4010 2401	15.400	955 (6,2%)	VB 02KK
3.829	859	B 256	RP	Von: A 3 AS Neuwied (36) Nach: Kreisel Gierenderhöhe Zählstelle: 5411 0903	15.400	878 (5,7%)	
3.830	859	B 388	BY	Von: AS L2082(Aufhausen) Nach: AS L2331(Altenerding) Zählstelle: 7737 9102	15.400	862 (5,6%)	
3.831	859	B 455	HE	Von: Emd. L 3134 Nach: Friedberg Zählstelle: 5618 0319	15.400	724 (4,7%)	
3.832	859	B 76	SH	Von: Emd. L 44 Gettorf Nach: Emd. L 285 Schnellmark Zählstelle: 1525 0527	15.400	601 (3,9%)	VB 02KK
3.833	859	B 236	NW	Von: L 676 Nach: L 673 Zählstelle: 4511 2203	15.400	585 (3,8%)	
3.834	859	B 2	BY	Von: AS L2563(Neusoecking S) Nach: Poeking Nord Zählstelle: 8033 9203	15.400	539 (3,5%)	
3.835	859	B 17	BY	Von: B 16 Nach: St 2008 Zählstelle: 8430 9130	15.400	539 (3,5%)	
3.836	859	B 12	BY	Von: Lindau, Ludwig-Kick-Strasse Nach: AS Schönbühl (B 31) Zählstelle: 8424 9104	15.400	370 (2,4%)	
3.837	859	B 225	NW	Von: L 551/B 225 Marl, Dorstener Straße Nach: K 46 Westerholter Weg Zählstelle: 4309 2301	15.400	370 (2,4%)	
3.838	859	B 225	NW	Von: AS Recklinghausen-Herten (A43) Nach: Zählstelle: 4309 2173	15.400	323 (2,1%)	
3.839	860	B 203	SH	Von: L 150 Nach: L 316 Zählstelle: 1820 0126 Anmerkung: Seltsam hohes Schwerverkehrsaufkommen. Wurde im Zweifelsfall belassen.	15.300	7.038 (46,0%)	
3.840	860	B 35	BW	Von: B35/L1103 Bretten (Alexanderplatz) Nach: B35/B293 Bretten-Gölshausen Zählstelle: 6918 1102	15.300	2.785 (18,2%)	WB 24KK
3.841	860	A 8	SL	Von: Bundesgrenze Luxemburg (1) Nach: AS Perl (2) Zählstelle: 6504 0402	15.300	2.723 (17,8%)	
3.842	860	B 205	SH	Von: Parkplatz (K60) Nach: K 103 Zählstelle: 2027 9313	15.300	2.678 (17,5%)	

Nr	Rang	Straße	BL	Infos	DTV	SV (SV%)	BVWP
3.843	860	B 481	NW	Von: K 54 Nordast Nach: K 54 Südast Zählstelle: 3811 2302	15.300	2.280 (14,9%)	
3.844	860	B 91	ST	Von: AS Leuna (A 38) Nach: K 2170 Zählstelle: 4737 3254	15.300	2.035 (13,3%)	
3.845	860	B 206	SH	Von: Lübeck Nach: Segeberg Zählstelle: 2129 0402	15.300	1.805 (11,8%)	
3.846	860	A 98	BW	Von: AS Lörrach-Mitte (5) Nach: AS Lörrach-Ost (6) Zählstelle: 8312 1003	15.300	1.714 (11,2%)	
3.847	860	B 254	HE	Von: OE Fulda Nach: AS K 115 (Grossenlüder-Ost) Zählstelle: 5423 0101	15.300	1.392 (9,1%)	WB 02KK
3.848	860	B 65	NI	Von: B 65 / L 445 Stadthagen Nach: B 65 / B 442 Zählstelle: 3621 0423	15.300	1.285 (8,4%)	
3.849	860	B 304	BY	Von: Altenmarkt Nach: Stein a.d.T. Zählstelle: 8041 9188	15.300	1.285 (8,4%)	VB 02KK
3.850	860	B 293	BW	Von: B293/K2160/K2048 bei Schluchtern Nach: B293/K2153/K2154 bei Großgartach Zählstelle: 6820 1105	15.300	1.132 (7,4%)	
3.851	860	B 43	HE	Von: AS Raunheim (A 3) Nach: Kelsterbach Zählstelle: 5916 0119	15.300	1.117 (7,3%)	
3.852	860	B 471	BY	Von: AS K3 Nach: AS L2082alt GV-Str. Zählstelle: 7836 9104	15.300	1.102 (7,2%)	
3.853	860	B 28a	BW	Von: B 14/B28A/L 1184 bei Bondorf Nach: B 28a/L 361 beim Heuberg Zählstelle: 7519 1100	15.300	1.071 (7,0%)	
3.854	860	B 87	ST	Von: B 180 / L 200 / SM-Gr. Nach: OA Naumburg Zählstelle: 4837 3816	15.300	1.025 (6,7%)	VB 02KK
3.855	860	B 9	RP	Von: Abfahrt Eich-Ko Nach: Abfahrt Eich-Bn Zählstelle: 5510 0003	15.300	995 (6,5%)	
3.856	860	B 183	ST	Von: B 184 Bitterfeld, Säurekreuzung I Nach: Bitterfeld, Säurekreuzung II (NK 023) Zählstelle: 4339 2903	15.300	949 (6,2%)	VB 02KK
3.857	860	B 36	BW	Von: B36/L602 Hochstetten Nach: B35/B36 Graben-Neudorf Zählstelle: 6816 1107	15.300	918 (6,0%)	VB 02KK
3.858	860	B 73	NI	Von: AS Cuxhaven (A 27) (1) Nach: OD Tafel Zählstelle: 2118 0903	15.300	658 (4,3%)	VB 02KK
3.859	860	B 8	HE	Von: HU-Wolfgang, Emd. B 43 Nach: HU-Wolfgang Zählstelle: 5819 0310	15.300	597 (3,9%)	

Nr	Rang	Straße	BL	Infos	DTV	SV (SV%)	BVWP
3.860	860	B 271n	RP	Von: B 37 Nach: K 7 Zählstelle: 6515 0065	15.300	581 (3,8%)	
3.861	860	B 49	RP	Von: "Steilstrecke" Nach: "Horresser Stock" Zählstelle: 5512 0027	15.300	551 (3,6%)	
3.862	860	B 45	BW	Von: B45/L547 Mauer, Bahnhof Nach: B45/L532 Bammental,Wiesenbacher Zählstelle: 6618 1110	15.300	444 (2,9%)	
3.863	861	B 229	NW	Von: B 54 Brügge, Talstraße Nach: L 530 Zählstelle: 4711 5321	15.200	- (-)	WB* 02KK
3.864	861	B 64	NW	Von: AS Rheda-Wiedenbrück (A 2) Nach: B61 Rhede-Wiedenbrück Zählstelle: 4115 2271	15.200	2.706 (17,8%)	
3.865	861	B 64	NW	Von: L788 Nach: L568 Zählstelle: 4115 2275	15.200	2.098 (13,8%)	
3.866	861	B 31	BW	Von: K5739 OD Döggingen Nach: B27/31 Hüfingen-Wasserturm Zählstelle: 8116 1100	15.200	2.067 (13,6%)	VB 04KK (OU Dög) WB 24KK (Dög-Hüf)
3.867	861	B 300	BY	Von: S Aichach KRZ St 2047 Nach: N Unterwittelsbach Emd. AIC 30 Zählstelle: 7532 9171	15.200	1.946 (12,8%)	WB 24KK
3.868	861	B 3	HE	Von: Bernsdorf Nach: Chausseehaus Zählstelle: 5118 0666	15.200	1.930 (12,7%)	
3.869	861	B 91	ST	Von: B 176 OD Weisenfels Nach: B 87 OD Weißenfels Zählstelle: 4737 3906	15.200	1.733 (11,4%)	
3.870	861	B 50	RP	Von: B 421 b. Kirchberg Nach: L 228 Zählstelle: 6010 7064	15.200	1.550 (10,2%)	VB 24KK
3.871	861	B 32	BW	Von: B 32 östl. Hechingen Nach: B 32/L 442 Hausen Zählstelle: 7619 1101	15.200	1.140 (7,5%)	WB 02KK
3.872	861	B 191	NI	Von: Celle Nach: Altenhagen Zählstelle: 3326 0443	15.200	1.125 (7,4%)	
3.873	861	B 4	TH	Von: L 2141/K 190 P Nach: Kreuz L 1042 Zählstelle: 4931 0002	15.200	1.110 (7,3%)	
3.874	861	B 388	BY	Von: Kreisverkehr östl. Eggenfelden Nach: Kreuzung Kr. PAN20 Zählstelle: 7542 9162	15.200	1.094 (7,2%)	
3.875	861	B 3	BW	Von: B3/B33 Querspange b. Freiburger Platz Nach: B28/B3 Appenweier Zählstelle: 7413 1103	15.200	1.049 (6,9%)	
3.876	861	B 9	NW	Von: L 464 Nach: L 5 Zählstelle: 4303 2204	15.200	1.049 (6,9%)	

Nr	Rang	Straße	BL	Infos	DTV	SV (SV%)	BVWP
3.877	861	B 85	BY	Von: Emd. KR. KU 16 (FORSTLAHM) Nach: Emd. KR. KU 15 (LEUCHAU) Zählstelle: 5934 9163	15.200	1.003 (6,6%)	
3.878	861	B 293	BW	Von: B293/K2153/K2154 bei Großgartach Nach: B293/K9552 HN-Böckingen Zählstelle: 6820 1106	15.200	988 (6,5%)	
3.879	861	B 1	ST	Von: AS Burg-Zentrum (A 2) Nach: B 1 / OA Burg Zählstelle: 3736 5012	15.200	912 (6,0%)	VB 02KK
3.880	861	B 109	MV	Von: KP B 110 Nach: Redoute Zählstelle: 2148 0219	15.200	912 (6,0%)	
3.881	861	B 3	HE	Von: Butzbach Nach: Pohl-Göns Zählstelle: 5517 6660	15.200	821 (5,4%)	WB 02KK
3.882	861	B 220	NW	Von: Kleve Nach: L 8 Kellen Zählstelle: 4103 2208	15.200	775 (5,1%)	VB 02KK
3.883	861	B 85	BY	Von: Emd. KR. BT 14 (OD HEINERSREUTH) Nach: OA BAYREUTH Zählstelle: 6035 9124	15.200	760 (5,0%)	WB* 02KK
3.884	861	B 256	RP	Von: K 104 Nach: L 257 Zählstelle: 5411 0055	15.200	745 (4,9%)	
3.885	861	B 41	SL	Von: B41/L141, Ottweiler Nach: B41/L132, Niederlinxweiler Zählstelle: 6508 0256	15.200	730 (4,8%)	
3.886	861	B 45	HE	Von: Krzlg. B45/ G-Straße bei Steinheim Nach: Steinheim Krzlg. B43/ L3065 Zählstelle: 5819 0604	15.200	730 (4,8%)	
3.887	861	B 9	NW	Von: L 362 Nach: L 140 Zählstelle: 4504 2202	15.200	714 (4,7%)	
3.888	861	B 217	NI	Von: Hannover Nach: Springe Zählstelle: 3723 0446	15.200	714 (4,7%)	
3.889	861	B 2	BY	Von: AS L2069(Alling) Nach: Fuerstenfeldbruck Zählstelle: 7833 9100	15.200	699 (4,6%)	
3.890	861	B 70	NI	Von: Heisfelde (K 2) Nach: AS Leer-Nord (A 31) Zählstelle: 2710 0430	15.200	532 (3,5%)	
3.891	862	B 71	ST	Von: L 44 Nach: B 245 Haldensleben Zählstelle: 3734 3856	15.100	2.220 (14,7%)	VB 02KK
3.892	862	B 471	BY	Von: AS B13(München-Hochbrück) Nach: AS A9(München-Garching) Zählstelle: 7735 9103	15.100	1.812 (12,0%)	
3.893	862	B 34	BW	Von: B34/L220 Weiherhof Nach: B33/B34 AS Singen/Steißlingen Zählstelle: 8219 1108	15.100	1.525 (10,1%)	

Nr	Rang	Straße	BL	Infos	DTV	SV (SV%)	BVWP
3.894	862	A 71	TH	Von: AS Ilmenau-Ost (15) Nach: AS Ilmenau-West (16) Zählstelle: 5231 0017	15.100	1.465 (9,7%)	
3.895	862	B 463	BW	Von: B 463/K 7152 W Ebingen Nach: B 463/L 433 Ebingen Mitte Zählstelle: 7719 1102	15.100	1.450 (9,6%)	
3.896	862	B 239	NW	Von: OD Herford Nach: L 782 Zählstelle: 3817 2306	15.100	1.374 (9,1%)	VB 02KK
3.897	862	B 471	BY	Von: AS K12(Groebenried) Nach: AS B304(Rothschwaige) Zählstelle: 7734 9110	15.100	1.359 (9,0%)	
3.898	862	B 277	HE	Von: Emd. K 40 Nach: Haiger Knoten B 253 Zählstelle: 5215 0204	15.100	1.268 (8,4%)	VB 02KK
3.899	862	B 181	ST	Von: 2. L 183 Nach: OA Merseburg Zählstelle: 4638 3846	15.100	1.178 (7,8%)	
3.900	862	B 15	BY	Von: Rathaus Rosenheim Nach: L 2080 Zählstelle: 8138 9203	15.100	1.133 (7,5%)	
3.901	862	B 239	NW	Von: L 936 Detmold, Klingenbergstraße Nach: Beginn OD Lage Zählstelle: 4018 2301	15.100	861 (5,7%)	VB 02KK
3.902	862	B 44	HE	Von: Walldorf (S) Nach: Zeppelinheim L3262 Zählstelle: 5917 0215	15.100	725 (4,8%)	
3.903	862	B 2	BY	Von: Schwabach Nach: Wolkersdorf Zählstelle: 6632 9107	15.100	695 (4,6%)	
3.904	862	B 30	BW	Von: B30/L333 OD Lochbrücke Nach: B30/L329 OD Meckenbeuren Zählstelle: 8323 1101	15.100	529 (3,5%)	VB 04KB
3.905	862	B 87	SN	Von: Ende OD Leipzig Nach: B 87 / B 186 Markranstädt Zählstelle: 4639 1107	15.100	498 (3,3%)	
3.906	862	B 456	HE	Von: Wehrheim K728 Nach: Usingen L3270 Zählstelle: 5617 0308	15.100	453 (3,0%)	VB 02KK
3.907	862	B 502	SH	Von: AS K 52 Nach: AS K 24 Zählstelle: 1627 0305	15.100	332 (2,2%)	
3.908	863	A 33	NI	Von: AS Dissen/Bad Rothenfelde (13) Nach: AS Dissen-Süd (14) Zählstelle: 3815 0209	15.000	3.075 (20,5%)	
3.909	863	B 16	BY	Von: Genderkingen Emd. St 2027 Nach: NW Rain KRZ DON 29 Zählstelle: 7231 9137	15.000	2.520 (16,8%)	
3.910	863	B 16	BY	Von: OE Neuburg Nach: St 2043 Zählstelle: 7233 9474	15.000	2.235 (14,9%)	WB 24KK

Nr	Rang	Straße	BL	Infos	DTV	SV (SV%)	BVWP
3.911	863	B 7	NW	Von: B480 Nach: K59 Zählstelle: 4517 2415	15.000	1.860 (12,4%)	
3.912	863	B 14	BW	Von: B14/27 Rottweil Nach: Abz. B462/B14 Zählstelle: 7817 1100	15.000	1.425 (9,5%)	
3.913	863	B 61	NW	Von: KP B 61 / L 804 bei Brake Nach: KP B 61 / L 923 bei Herford Zählstelle: 3817 2334	15.000	1.350 (9,0%)	
3.914	863	B 36	BW	Von: B36/K3535 Wiesental Nach: B36/Kreisgrenze bei Oberhausen Zählstelle: 6717 1114	15.000	1.215 (8,1%)	
3.915	863	B 62	TH	Von: L 1121 Nach: K 870 I Zählstelle: 5227 4462	15.000	1.170 (7,8%)	VB 02KK
3.916	863	A 20	MV	Von: AS Dummerstorf (17) Nach: AS Sanitz (18) Zählstelle: 1939 0028	15.000	1.095 (7,3%)	
3.917	863	B 50	RP	Von: B 9 b. Bingen Nach: AS Bingen-Mitte (A 61) Zählstelle: 6013 0106	15.000	1.080 (7,2%)	
3.918	863	B 509	NW	Von: L 362 Nach: K 11 Zählstelle: 4604 2218	15.000	1.020 (6,8%)	
3.919	863	B 266	NW	Von: L493 Nach: L158 Zählstelle: 5307 1222	15.000	990 (6,6%)	
3.920	863	B 19	BW	Von: B19 Auf-und Abfahrt Oberkochen Nord Nach: B19 Ab-und Auffahrt Unterkochen Zählstelle: 7226 1102	15.000	960 (6,4%)	
3.921	863	A 46	NW	Von: AS Heinsberg (4) Nach: AS Dremmen (5) Zählstelle: 4902 2101	15.000	930 (6,2%)	
3.922	863	B 59	NW	Von: K5 / Frechen Nach: AS Köln-Bocklemünd (A 1) Zählstelle: 5007 2202	15.000	930 (6,2%)	
3.923	863	B 221	NW	Von: Abf. Niederheid Nach: Wäldchen Zählstelle: 5002 2212	15.000	885 (5,9%)	
3.924	863	B 85	BY	Von: Emd. ST 2189 (N ALTENPLOS) Nach: Emd. KR. BT 14 (OD HEINERSREUTH) Zählstelle: 6035 9125	15.000	825 (5,5%)	WB* 02KK
3.925	863	B 3	BW	Von: B 3 / L 594 südl.Frauenweiler Nach: B 3 / L 723 Wiesloch,Clubhaus Zählstelle: 6718 1119	15.000	810 (5,4%)	
3.926	863	B 212	NI	Von: K344 Nach: L860 Zählstelle: 2516 0427	15.000	795 (5,3%)	WB 02KK
3.927	863	B 291	BW	Von: B 291 Walldorf BAB Anschluss Nach: B 291 Walldorf, Seitenarm Zählstelle: 6617 1134	15.000	765 (5,1%)	

Nr	Rang	Straße	BL	Infos	DTV	SV (SV%)	BVWP
3.928	863	B 2	BE	Von: Baulastgrenze Nach: Landesgrenze Zählstelle: 3447 0021	15.000	720 (4,8%)	
3.929	863	B 56	NW	Von: Euskirchen Nach: Euenheim Zählstelle: 5306 2203	15.000	690 (4,6%)	
3.930	863	B 49	RP	Von: Südtangente/B 261 Nach: "Hillscheider Stock" Zählstelle: 5612 0025	15.000	675 (4,5%)	
3.931	863	B 51	SL	Von: B51/L175, Besseringen Nach: B51/L174, Kreisel Besseringen Zählstelle: 6505 0291	15.000	675 (4,5%)	
3.932	863	B 61	NW	Von: K35 Kreis Gütersloh Nach: L791 Zählstelle: 4016 2321	15.000	630 (4,2%)	
3.933	863	B 8	NW	Von: Urbach Nach: Eil Zählstelle: 5108 2207	15.000	585 (3,9%)	
3.934	863	B 26	BY	Von: OU GOLDBACH in Ri Hösbach Nach: OU GOLDBACH in Ri Aschaffenburg Zählstelle: 6021 9211	15.000	585 (3,9%)	
3.935	863	B 3	BW	Von: B3/L 112 bei Denzlingen Nach: B3/L186 Emmendingen Zählstelle: 7913 1107	15.000	555 (3,7%)	
3.936	863	B 7	NW	Von: K 6 Nach: AS Mettmann (A 3) Zählstelle: 4707 2201	15.000	375 (2,5%)	
3.937	863	B 41	SL	Von: B41, SB-Rodenhof Nach: AS Saarbrücken-Rodenhof Zählstelle: 6708 0244	15.000	375 (2,5%)	
3.938	863	B 259	RP	Von: L 52 Müllenbach Nach: L 100 Martental Zählstelle: 5808 0087	15.000	375 (2,5%)	
3.939	863	B 307	BY	Von: Hausham Nach: Schliersee Zählstelle: 8237 9201	15.000	375 (2,5%)	WB 02KK
3.940	864	B 10	RP	Von: B 427 b. Hinterweidenthal Nach: L 495 Zählstelle: 6712 0011	14.900	3.174 (21,3%)	WB* 24KK
3.941	864	B 51	RP	Von: B 422 b. Helenenberg Nach: K 9 Zählstelle: 6105 0058	14.900	2.950 (19,8%)	
3.942	864	B 4	NI	Von: Uelzen (N), (Nordallee) Nach: Kirchweyhe (K 40) Zählstelle: 3029 0423	14.900	2.578 (17,3%)	VB 02KK
3.943	864	B 243	NI	Von: AS Seesen (A7) Nach: Abzweig B 64 Zählstelle: 4126 0470	14.900	1.997 (13,4%)	
3.944	864	B 68	NI	Von: B 218-Nord Nach: B 218-Süd Zählstelle: 3513 0426	14.900	1.892 (12,7%)	

Nr	Rang	Straße	BL	Infos	DTV	SV (SV%)	BVWP
3.945	864	B 47	HE	Von: Anschluß B 44 Nach: OU Riedrode Zählstelle: 6316 0303	14.900	1.833 (12,3%)	WB 24KK
3.946	864	B 91	ST	Von: B 87 OD Weißenfels Nach: L 182 OD Weißenfels Zählstelle: 4737 3907	14.900	1.565 (10,5%)	
3.947	864	A 21	SH	Von: Anschluss B 404 Nach: AS Wahlstedt (11a) Zählstelle: 2027 0010	14.900	1.550 (10,4%)	
3.948	864	A 31	NI	Von: AS Dörpen (17) Nach: AS Lathen (18) Zählstelle: 3009 0089	14.900	1.475 (9,9%)	
3.949	864	B 19	BY	Von: L 2282 / Muennnerstadt Nach: L 2292 / S Bad Neustadt-Saale Zählstelle: 5727 9101	14.900	1.296 (8,7%)	
3.950	864	B 15	BY	Von: Emd. HO6 Nach: AS St2177 Zählstelle: 5737 9104	14.900	1.281 (8,6%)	
3.951	864	B 10	BW	Von: B10/L1134 Mühlacker Mitte Nach: B10/B35 Illinger Eck Zählstelle: 7019 1103	14.900	1.237 (8,3%)	
3.952	864	B 404	SH	Von: Emd. L67 Nach: A 21 Zählstelle: 1827 0239	14.900	1.207 (8,1%)	
3.953	864	B 217	NI	Von: B 217-BHW Nach: B 217 / B 442 Zählstelle: 3822 0440	14.900	1.162 (7,8%)	
3.954	864	B 404	SH	Von: Emd. L307 Nach: Emd. K 34/L 49 Zählstelle: 1827 0237	14.900	1.132 (7,6%)	VB 24KB als A 21
3.955	864	B 299	BY	Von: Moegling Nach: Altenmarkt Zählstelle: 7941 9125	14.900	1.073 (7,2%)	
3.956	864	B 221	NW	Von: L 227 Nach: L 230 Heinsberg Zählstelle: 4902 5259	14.900	939 (6,3%)	
3.957	864	B 74	HB	Von: AS Bremen-Nord (A27) Nach: Stockholmer Straße Zählstelle: 2818 0241	14.900	820 (5,5%)	
3.958	864	B 174	SN	Von: B 174/S 228 Nach: B 174/S 235 Zählstelle: 5244 1107	14.900	805 (5,4%)	
3.959	864	B 39	BW	Von: AS Wiesloch/Rauenberg (A 6) Nach: B 39 / L 546 Mühlhausen, Obsthalle Zählstelle: 6718 1118	14.900	760 (5,1%)	VB 02KK
3.960	864	B 41	RP	Von: B 50 b. Grolsheim Nach: L 416 Zählstelle: 6013 0842	14.900	715 (4,8%)	
3.961	864	B 8	BY	Von: S DETTINGEN in Ri Kleinostheim S Nach: DETTINGEN in Ri Dettingen Zählstelle: 5920 9203	14.900	685 (4,6%)	

Nr	Rang	Straße	BL	Infos	DTV	SV (SV%)	BVWP
3.962	864	B 88	TH	Von: AS Jena-Göschwitz/Jena Nach: AS Jena-Göschwitz (A 4)/Kahla Zählstelle: 5135 0001	14.900	641 (4,3%)	
3.963	864	B 225	NW	Von: K 22 Marl, Bockholter Straße Nach: L 551 Zeppelinstraße Zählstelle: 4308 2332	14.900	536 (3,6%)	
3.964	864	B 265	NW	Von: Kendenich Nach: Erfstadt-Liblar Zählstelle: 5107 2205	14.900	536 (3,6%)	
3.965	864	B 72	NI	Von: Norddeich B72 Nach: Norden B72 Zählstelle: 2309 0402	14.900	507 (3,4%)	
3.966	864	B 3	BW	Von: B 3 / L 596 Hirschberg Grosssachsen Nach: B 3 / L 3408 Weinheim (Bahnhof) Zählstelle: 6417 1102	14.900	343 (2,3%)	
3.967	864	B 51	NW	Von: K 5 Nach: Kolkmannskamp B 51 Hattinger Straße Zählstelle: 4509 2301	14.900	253 (1,7%)	
3.968	865	B 51	RP	Von: L 32 Ri. A 60 Nach: L 5 Zählstelle: 6005 0031	14.800	3.804 (25,7%)	
3.969	865	B 170	SN	Von: B 170/S 190 Dippoldiswalde Nach: B 170/K 9014 b. Freital Zählstelle: 5048 1101	14.800	3.064 (20,7%)	
3.970	865	B 83	NI	Von: B 83 / B 65 Buchholz Nach: L 451 Zählstelle: 3720 0430	14.800	2.398 (16,2%)	
3.971	865	B 169	SN	Von: B 169/B 175 Döbeln Nach: B 169/S 34 Zählstelle: 4844 1102	14.800	2.235 (15,1%)	
3.972	865	B 20	BY	Von: oestl. Anschlussast B388 Nach: AS Altenburg Zählstelle: 7542 9160	14.800	2.176 (14,7%)	
3.973	865	B 19	BY	Von: B 287 KG 20 / S Nach: Muennerstadt Zählstelle: 5727 9100	14.800	1.524 (10,3%)	
3.974	865	B 100	ST	Von: B 183a nördl. Brehna Nach: AS Halle (A 9) Zählstelle: 4439 2047	14.800	1.362 (9,2%)	
3.975	865	B 181	SN	Von: B 181/K 6562 Leipzig Nach: B 181/B 186 b. Leipzig, Dölzig Zählstelle: 4639 1105	14.800	1.332 (9,0%)	VB 24KK
3.976	865	B 15	BY	Von: A 92 Nach: St 2141 Essenbach Zählstelle: 7339 9150	14.800	1.214 (8,2%)	
3.977	865	B 19	BY	Von: B 303 Nach: B 286 / Richt. Maibach Zählstelle: 5926 9207	14.800	1.214 (8,2%)	
3.978	865	B 45	HE	Von: K 104 Nach: L 3065 Zählstelle: 6119 0408	14.800	1.199 (8,1%)	

Nr	Rang	Straße	BL	Infos	DTV	SV (SV%)	BVWP
3.979	865	B 12	BY	Von: AS Kraftisried Nach: AS Geisenried Zählstelle: 8229 9176	14.800	1.154 (7,8%)	
3.980	865	B 54	HE	Von: Knoten B 49 Nach: Knoten K 479/K 480 Zählstelle: 5514 0116	14.800	1.140 (7,7%)	
3.981	865	B 83	HE	Von: Abzweig B 27 Nach: Abzweig L 3208 (OD Rotenburg) Zählstelle: 5024 6493	14.800	977 (6,6%)	VB 02KK
3.982	865	B 105	MV	Von: Knoten L 221 Rövershagen Nach: Knoten L 21 Altheide Zählstelle: 1839 0051	14.800	977 (6,6%)	WB 02KK
3.983	865	B 41	RP	Von: K 38 Nach: K 40 Zählstelle: 6210 0913	14.800	918 (6,2%)	
3.984	865	B 290	BW	Von: Emd. L 511 in die B 290 bei Lauda Nach: AS Tauberbischofsheim (A 81) Zählstelle: 6424 1102	14.800	873 (5,9%)	
3.985	865	B 62	HE	Von: Emd. Bied.-Seewasem Nach: Eckelshausen Zählstelle: 5117 0104	14.800	755 (5,1%)	VB 02KK
3.986	865	B 22	BY	Von: St 2657 nördl. Weiden Nach: Ortsstraße östl. Weiden Zählstelle: 6339 9101	14.800	740 (5,0%)	
3.987	865	B 1	NW	Von: L 636, Salzkotten Nach: L 776, Paderborn Zählstelle: 4317 2303	14.800	607 (4,1%)	VB 02KK
3.988	865	B 256	RP	Von: K 108 Nach: L 260 Zählstelle: 5510 0054	14.800	592 (4,0%)	
3.989	865	B 40	SL	Von: B40/L107, Schafbrücke Nach: B40/L251, Scheidt Zählstelle: 6708 0226	14.800	533 (3,6%)	
3.990	865	B 243	NI	Von: K 104 (Ochtersum) Nach: K 302 Marienburg Zählstelle: 3825 0440	14.800	385 (2,6%)	
3.991	866	B 256	RP	Von: L 117 Nach: A 61 AS Krufft (35) Zählstelle: 5610 0034	14.700	2.720 (18,5%)	WB 24KK
3.992	866	B 4	NI	Von: Uelzen (NO), (AS L 250) Nach: Uelzen (N), Emd. Nordallee Zählstelle: 3029 4231	14.700	2.617 (17,8%)	VB 02KK
3.993	866	B 500	BW	Von: B36/B500 Iffezheim Nach: B500/K3758 beim Rhein Zählstelle: 7114 1103	14.700	2.573 (17,5%)	WB 24KB
3.994	866	B 10	BW	Von: B10/B35 Illinger Eck Nach: B10/L1125 Zählstelle: 7019 1109	14.700	2.455 (16,7%)	WB 24KB
3.995	866	B 482	NW	Von: B 65 b. Dankersen Nach: Niederlassungsgrenze Zählstelle: 3719 2236	14.700	2.176 (14,8%)	

Nr	Rang	Straße	BL	Infos	DTV	SV (SV%)	BVWP
3.996	866	B 16	BY	Von: Riedlingen Kreisverkehr N Nach: Asbach-Bäumenheim KRZ B 2 Zählstelle: 7230 9133	14.700	1.485 (10,1%)	
3.997	866	B 12	BY	Von: AS Jengen Nach: AS Jengen/Kaufbeuren (A 96) Zählstelle: 7930 9380	14.700	1.176 (8,0%)	
3.998	866	B 88	TH	Von: L 2309/K 1680 V Nach: L 1062 Zählstelle: 5135 4471	14.700	985 (6,7%)	VB 02KK
3.999	866	B 226	NW	Von: AS Herne-Crange (A 42) Nach: Zählstelle: 4409 2201	14.700	882 (6,0%)	
4.000	866	B 39	BW	Von: B39/L1102 Eilhofen Nach: B39/L1035 Willsbach Zählstelle: 6822 1100	14.700	809 (5,5%)	VB 02KK
4.001	866	B 174	SN	Von: B 171/B 174 Marienberg Nach: B 174/K 8131 Zählstelle: 5344 1106	14.700	809 (5,5%)	VB 02KK
4.002	866	B 44	HE	Von: AS Büttelborn (A 67) Nach: Büttelborn Zählstelle: 6017 0107	14.700	691 (4,7%)	
4.003	866	B 312	BW	Von: B312/K7500 Biberach Nach: Biberach-Jordanbad Zählstelle: 7924 1109	14.700	662 (4,5%)	
4.004	866	B 3	BW	Von: B3/B378 Müllheim Nach: B3/K4983 Tunsel-Schmidhofen Zählstelle: 8111 1100	14.700	647 (4,4%)	
4.005	866	B 38	HE	Von: L 3120 Nach: L 3409 Zählstelle: 6318 0405	14.700	617 (4,2%)	
4.006	866	B 1	BB	Von: Werder, L 90 Nach: Glindow, L 90 Zählstelle: 3643 2040	14.700	603 (4,1%)	VB 02KK
4.007	866	B 2	BY	Von: Kleingeschaidt Nach: Eschenau Zählstelle: 6433 9114	14.700	559 (3,8%)	VB 02KK
4.008	866	B 9	RP	Von: B 9/B 10/A 65 AS Wörther Kreuz Nach: AS Mercedes Benz Zählstelle: 6915 9959	14.700	515 (3,5%)	
4.009	866	B 227	NW	Von: B 227 Nach: L 441 Zählstelle: 4607 2204	14.700	485 (3,3%)	VB 24KK
4.010	867	A 6	BY	Von: AS Amberg-Süd (66) Nach: AS Amberg-Ost (67) Zählstelle: 6537 9002	14.600	5.037 (34,5%)	
4.011	867	B 51	RP	Von: L 39 Nach: K 26 Zählstelle: 6005 0010	14.600	2.774 (19,0%)	
4.012	867	A 29	NI	Von: AS Ahlhorn (20) Nach: AD Dreieck Ahlhorner Heide (Tkn A 1) Zählstelle: 3115 0147	14.600	2.613 (17,9%)	

Nr	Rang	Straße	BL	Infos	DTV	SV (SV%)	BVWP
4.013	867	A 49	HE	Von: AS Wabern (15) Nach: AS Borken (Hessen) (16) Zählstelle: 4921 0929	14.600	2.570 (17,6%)	
4.014	867	B 3	BW	Von: B3/L608 Nach: B3/L566 Ettlingen (Kiesdreieck) Zählstelle: 7016 1107	14.600	2.029 (13,9%)	
4.015	867	B 404	SH	Von: L 94 Nach: K 31 Zählstelle: 2328 0037	14.600	2.000 (13,7%)	WB* 24KB als A 21
4.016	867	B 55	NW	Von: K47 Nach: L875 Zählstelle: 4316 2450	14.600	1.825 (12,5%)	VB 02KK
4.017	867	B 2	BY	Von: Dettenheim Nach: Weissenburg/Sued Zählstelle: 6931 9101	14.600	1.635 (11,2%)	VB 02KK
4.018	867	B 29	BW	Von: B29/L1075 Schwäbisch Gmünd Nach: B29/L1157 Verteiler Iggingen Zählstelle: 7125 1100	14.600	1.621 (11,1%)	VB 24KB
4.019	867	A 46	NW	Von: AS Enste (69) Nach: AS Meschede (70) Zählstelle: 4615 5119	14.600	1.577 (10,8%)	
4.020	867	A 31	NI	Von: AS Lathen (18) Nach: AS Haren (Ems) (19) Zählstelle: 3109 0088	14.600	1.460 (10,0%)	
4.021	867	B 27	BW	Von: B 27/L442 Anschl. Rosswangen Nach: B 27/B463 Balingen/Süd Zählstelle: 7718 1101	14.600	1.285 (8,8%)	
4.022	867	B 81	ST	Von: B 180 Nach: SBA Gr. Magdeburg Zählstelle: 4034 4067	14.600	1.197 (8,2%)	
4.023	867	B 437	NI	Von: Friedeburg Nach: Varel Zählstelle: 2614 0473	14.600	1.124 (7,7%)	
4.024	867	B 6	SN	Von: B 6/B 107/K 8366 b. Altenbach Nach: B 6/S 45 Zählstelle: 4641 1106	14.600	1.095 (7,5%)	VB 02KK
4.025	867	B 460	HE	Von: K 31 Nach: AS Heppenheim (A 5) Zählstelle: 6317 0336	14.600	1.080 (7,4%)	
4.026	867	B 36	BW	Von: B35/B36 Graben-Neudorf Nach: B36/L638 Wiesental Zählstelle: 6817 1115	14.600	1.066 (7,3%)	VB 02KK
4.027	867	B 15	BY	Von: OD-Grenze Hof Nach: AS Hof-West (A 9) Zählstelle: 5637 9102	14.600	1.037 (7,1%)	
4.028	867	A 60	RP	Von: Anschluss L 242 Nach: AD Dreieck Nahetal (A 61) Zählstelle: 6013 0002	14.600	1.007 (6,9%)	
4.029	867	B 61	NW	Von: KP B 61 / B 239 Nach: KP B 61 / L 965 Zählstelle: 3818 2350	14.600	978 (6,7%)	

Nr	Rang	Straße	BL	Infos	DTV	SV (SV%)	BVWP
4.030	867	B 457	HE	Von: Steinbach Nach: Gießen Zählstelle: 5418 0800	14.600	949 (6,5%)	
4.031	867	B 19	BW	Von: Kreuzung B 19 -B 290 bei Bad Mergentheim Nach: Abz. L 2251 von B 19 bei Igersh Zählstelle: 6524 1101	14.600	891 (6,1%)	VB 02KK
4.032	867	B 454	HE	Von: Abzw. Lange Nach: Stadtallend./Waldstr. Zählstelle: 5119 6505	14.600	876 (6,0%)	
4.033	867	B 62	NW	Von: K 14, westl. Nach: K 14, östl. Zählstelle: 5114 2259	14.600	861 (5,9%)	VB 02KK
4.034	867	B 457	HE	Von: AS Gründau-Lieblos (A 66) Nach: Emd. L 3333 Zählstelle: 5720 0297	14.600	861 (5,9%)	
4.035	867	B 44	HE	Von: L3110 Ri. Rosengarten Nach: B 47 Zählstelle: 6316 6666	14.600	847 (5,8%)	
4.036	867	B 7	NW	Von: L 361 Nach: AS Neersen (A 44) Zählstelle: 4704 2220	14.600	818 (5,6%)	
4.037	867	B 11	BY	Von: AS A92 Nach: AS L2082 Zählstelle: 7538 9102	14.600	730 (5,0%)	
4.038	867	B 423	SL	Von: AS Homburg (A 6) Nach: Kleinottweiler (L219) Zählstelle: 6609 0503	14.600	701 (4,8%)	
4.039	867	B 54	HE	Von: OD Grenze Wiesbaden Nach: KP Holzhackerhäuschen Zählstelle: 5815 0314	14.600	672 (4,6%)	
4.040	867	B 270	RP	Von: L 502 Nach: L 500 Zählstelle: 6612 0050	14.600	628 (4,3%)	
4.041	867	B 36	BW	Von: B3/B36 Ötigheim Nach: B36/K3718 Ötigheim Zählstelle: 7115 1105	14.600	599 (4,1%)	
4.042	867	B 455	HE	Von: Bremthal L3026 Nach: Eppstein L3011 Zählstelle: 5816 0503	14.600	438 (3,0%)	
4.043	867	B 87	BB	Von: B 112 Nach: B 112n Zählstelle: 3652 2005	14.600	365 (2,5%)	
4.044	867	B 3	BW	Von: B3/K4983 Tunsel-Schmidhofen Nach: B3/L187/K4981 zw. Bad-Krozingen und N Zählstelle: 8012 1103	14.600	161 (1,1%)	
4.045	868	B 35	BW	Von: B3/B35 Bruchsal Nach: B35/L618 Heildelshheim Zählstelle: 6817 1104	14.500	2.436 (16,8%)	
4.046	868	B 85	BY	Von: Cham (B85 / B16 b. Roding) Nach: Schwandorf (B85/B20 Cham-Süd) Zählstelle: 6741 9142	14.500	1.624 (11,2%)	VB 24KK

Nr	Rang	Straße	BL	Infos	DTV	SV (SV%)	BVWP
4.047	868	B 252	HE	Von: Abzweig Arolser Landstrasse Nach: B 251/252 Berndorf Zählstelle: 4719 0208	14.500	1.537 (10,6%)	WB* 02KK
4.048	868	B 27	NI	Von: Ortsanfang Gieboldehausen Nach: Ortsende Gieboldehausen Zählstelle: 4327 9130	14.500	1.465 (10,1%)	WB 02KK
4.049	868	B 299	BY	Von: Weihbüchl Nach: LA 8 Geisenhausen Zählstelle: 7539 9300	14.500	1.421 (9,8%)	
4.050	868	B 299	BY	Von: Kronberg Nach: Altötting Zählstelle: 7741 9190	14.500	1.392 (9,6%)	
4.051	868	B 12	BY	Von: AS Kempten (A 7) Nach: AS Obereiberg Zählstelle: 8228 9175	14.500	1.334 (9,2%)	
4.052	868	B 470	BY	Von: Grenze Stadt Weiden Nach: A 93 AS Weiden-West Zählstelle: 6338 9107	14.500	1.160 (8,0%)	
4.053	868	B 20	BY	Von: Piding Nach: Feldkirchen Zählstelle: 8243 9109	14.500	1.059 (7,3%)	
4.054	868	B 207	SH	Von: L 257 Nach: L 199 Zählstelle: 2330 0420	14.500	1.015 (7,0%)	
4.055	868	B 6	NI	Von: B 243 Hildesheim Nach: B 1 Berliner Kreisel Zählstelle: 3825 0423	14.500	972 (6,7%)	
4.056	868	B 426	HE	Von: K 111 Nach: B 426 Zählstelle: 6119 0481	14.500	943 (6,5%)	
4.057	868	B 388	BY	Von: OE Passau-Ilzstadt Nach: L2132 Loewmuehle Zählstelle: 7447 9110	14.500	841 (5,8%)	
4.058	868	B 51	NW	Von: B 237 Nach: L 412 Zählstelle: 4809 2206	14.500	827 (5,7%)	
4.059	868	B 294	BW	Von: B294/L 173/K5109 Gutach Nach: B294/L101 Elzach (West) Zählstelle: 7814 1101	14.500	827 (5,7%)	VB 02KK
4.060	868	B 44	HE	Von: Dornheim Nach: Berkach Zählstelle: 6116 0104	14.500	754 (5,2%)	VB 02KK
4.061	868	B 494	NI	Von: AS Hildesheim-Drispstedt (A 7) Nach: BAB A7 Hildesh,-Drispstedt Zählstelle: 3725 0571	14.500	754 (5,2%)	
4.062	868	B 467	BW	Von: B467/K7790 Höll Nach: B30/B467/K7982 Oberhofen Zählstelle: 8223 1105	14.500	740 (5,1%)	
4.063	868	A 44	NW	Von: AS Velbert-Nord (37) Nach: AS Langenberg (38) Zählstelle: 4608 5066	14.500	725 (5,0%)	

Nr	Rang	Straße	BL	Infos	DTV	SV (SV%)	BVWP
4.064	868	B 260	HE	Von: Emd. B 275 Nach: Emd. L 3037 (Wambach) Zählstelle: 5814 0535	14.500	580 (4,0%)	VB 02KK
4.065	868	B 55	NW	Von: Königsdorf Nach: Horrem Zählstelle: 5006 2206	14.500	566 (3,9%)	
4.066	868	B 185	ST	Von: AS Dessau-Ost (A 9) Nach: OA Dessau Zählstelle: 4139 2087	14.500	551 (3,8%)	
4.067	868	B 4	SH	Von: Grenze HH Nach: K 5 Zählstelle: 2325 0509	14.500	537 (3,7%)	
4.068	868	B 2	BY	Von: Neusoecking Nach: AS L2563(Poecking N) Zählstelle: 8033 9202	14.500	508 (3,5%)	
4.069	868	B 9	NW	Von: K 11 Nach: L 379 Zählstelle: 4605 2224	14.500	479 (3,3%)	WB 02KK
4.070	868	B 308	BY	Von: OA Immenstadt-Bühl Nach: Kreisel Bahnhofstraße Zählstelle: 8427 9119	14.500	479 (3,3%)	WB* 02KK
4.071	868	B 54	NW	Von: K 32 Nach: K 10 Zählstelle: 4011 6307	14.500	450 (3,1%)	
4.072	868	B 307	BY	Von: Tegernsee Nach: St Quirin Zählstelle: 8236 9200	14.500	305 (2,1%)	
4.073	868	B 291	BW	Von: B 291 / L 544 Oftersheim Nach: B 36 / B 291 Schwetzingen Zählstelle: 6617 1121	14.500	218 (1,5%)	
4.074	869	B 53	RP	Von: K 13 Nach: B 52 b. Pfalzel Zählstelle: 6206 0049	14.400	2.390 (16,6%)	VB 02KK
4.075	869	B 12	BY	Von: Teising Nach: Altötting Zählstelle: 7741 9101	14.400	1.973 (13,7%)	
4.076	869	B 173	BY	Von: Emd. St2195 Nach: Emd. St2195 Zählstelle: 5636 9105	14.400	1.584 (11,0%)	
4.077	869	B 404	SH	Von: Trappenkamp Nach: Bornhöved Zählstelle: 1927 0328	14.400	1.570 (10,9%)	
4.078	869	B 5	BB	Von: B 273 Nach: Nauen, B 273 Zählstelle: 3443 2010	14.400	1.555 (10,8%)	
4.079	869	B 255	RP	Von: AS Montabaur (A 3) Nach: L 300 Boden Zählstelle: 5513 0061	14.400	1.526 (10,6%)	
4.080	869	B 67	NW	Von: AS Rees (A 3) Nach: B 67 Zählstelle: 4104 2260	14.400	1.454 (10,1%)	

Nr	Rang	Straße	BL	Infos	DTV	SV (SV%)	BVWP
4.081	869	B 41	RP	Von: L 233 Steinhardt Nach: L 108 Waldböckelheim Zählstelle: 6112 0021	14.400	1.426 (9,9%)	WB 04KK
4.082	869	B 101n	BB	Von: Ludwigsfelde Preußenpark Nach: AS Ludwigsfelde-Ost, A 10 Zählstelle: 3645 2080	14.400	1.397 (9,7%)	
4.083	869	B 257	RP	Von: L 46 Nach: B 421 Daun Zählstelle: 5707 0281	14.400	1.181 (8,2%)	
4.084	869	B 41	RP	Von: B 421 Simmertal Nach: L 232 Zählstelle: 6111 0018	14.400	1.152 (8,0%)	VB 02KK
4.085	869	B 475	NW	Von: B 64 Warendorf Nach: L 830 Zählstelle: 4014 2312	14.400	1.094 (7,6%)	
4.086	869	B 42	HE	Von: AS Büttelborn (A 67) Nach: Weiterstadt Zählstelle: 6017 0173	14.400	1.066 (7,4%)	
4.087	869	B 50	RP	Von: K 54 Nach: B 50 b. Gensingen Zählstelle: 6113 0006	14.400	1.008 (7,0%)	
4.088	869	B 167	BB	Von: Eberswalde, L 293 Nach: AS Finowfurt, A 11 Zählstelle: 3148 2002	14.400	878 (6,1%)	VB 02KK
4.089	869	B 28	BW	Von: B 28 Abzweig nach Neuhausen Nach: B 28 südl AS Dettingen Zählstelle: 7422 1103	14.400	864 (6,0%)	VB 04KK
4.090	869	B 44	HE	Von: Ri. Bürstadt Nach: L 3411 Zählstelle: 6316 0309	14.400	835 (5,8%)	
4.091	869	B 239	NW	Von: K 93 Kreis Lippe Nach: Beginn OD Detmold Zählstelle: 4019 2457	14.400	835 (5,8%)	
4.092	869	B 457	HE	Von: Lich Nach: AS Fernwald (A 5) Zählstelle: 5418 0701	14.400	806 (5,6%)	
4.093	869	B 88	TH	Von: B 85 Rudolstadt Nach: L 1112/L 2383 Zählstelle: 5333 0001	14.400	763 (5,3%)	
4.094	869	B 281	TH	Von: Kreuz B 85 Saalfeld Nach: Kreuz B 85 Rudolstadt Zählstelle: 5334 0002	14.400	749 (5,2%)	VB 02KK
4.095	869	B 306	BY	Von: Daxerau Nach: Siegsdorf Zählstelle: 8141 9427	14.400	749 (5,2%)	
4.096	869	B 4	BY	Von: Kreisverkehr Hallstadt Nach: AS Breitenguessbach Sued Zählstelle: 6031 9108	14.400	691 (4,8%)	
4.097	869	A 573	RP	Von: AD Dreieck Bad Neuenahr-Ahrweiler (A 61) Nach: AS Bad Neuenahr (B 266/B 267) Zählstelle: 5408 0151	14.400	648 (4,5%)	

Nr	Rang	Straße	BL	Infos	DTV	SV (SV%)	BVWP
4.098	869	B 430	SH	Von: Neumünster Nach: A 7 AS Neumünster-Mitte (15) Zählstelle: 1925 0728	14.400	547 (3,8%)	
4.099	869	B 54	NW	Von: L 684 Nach: L 704 Zählstelle: 4510 2202	14.400	490 (3,4%)	
4.100	869	B 267	RP	Von: Ahrweiler Nach: A 61 Autobahn (31) Zählstelle: 5408 0104	14.400	432 (3,0%)	
4.101	869	B 417	HE	Von: Emd. L 3448 Mensfelden Nach: Emd. K 474 Zählstelle: 5614 0210	14.400	403 (2,8%)	
4.102	869	B 199	SH	Von: Flensburg Nach: Wees Zählstelle: 1222 1150	14.400	302 (2,1%)	WB 24KK
4.103	870	B 20	BY	Von: St 2114 Landau Nach: A 92 AS Landau Zählstelle: 7342 9170	14.300	2.474 (17,3%)	
4.104	870	B 12	BY	Von: Haag i. Nach: OB Mue 50 Zählstelle: 7839 9200	14.300	2.231 (15,6%)	
4.105	870	B 95	SN	Von: B 95/S 242 Nach: B 95/S 241 Zählstelle: 5042 1102	14.300	1.988 (13,9%)	
4.106	870	B 12	BY	Von: Neuötting Nach: Altötting Zählstelle: 7742 9191	14.300	1.931 (13,5%)	
4.107	870	A 71	TH	Von: AS Gräfenroda (17) Nach: AS Oberhof (18) Zählstelle: 5330 0019	14.300	1.602 (11,2%)	
4.108	870	B 173	SN	Von: B 173/K 9080/S 36 Nach: A 17 AS Dresden-Gorbitz (2) Zählstelle: 4947 1100	14.300	1.530 (10,7%)	VB 04KK
4.109	870	B 85	BY	Von: Hasslach Emd. B89 Nach: Emd. KC25 Zählstelle: 5733 9209	14.300	1.459 (10,2%)	WB 02KK
4.110	870	B 469	BY	Von: KLEINHEUBACH Nach: Miltenberg KLEINHEUBACH in Ri Laudenschbach Zählstelle: 6221 9204	14.300	1.444 (10,1%)	
4.111	870	B 4	BY	Von: Kaltenbrunn (Emd. St2204) Nach: AS B 289 Zählstelle: 5831 9101	14.300	1.401 (9,8%)	
4.112	870	B 3	NI	Von: Elze Nach: Banteln Zählstelle: 3924 0411	14.300	1.330 (9,3%)	
4.113	870	B 61	NW	Von: B 61 Oelde Nach: L 568 Zählstelle: 4115 2276	14.300	1.230 (8,6%)	
4.114	870	B 55	NW	Von: B 236 b. Grevenbrück Nach: B 55 Zählstelle: 4814 2301	14.300	1.216 (8,5%)	WB 02KK

Nr	Rang	Straße	BL	Infos	DTV	SV (SV%)	BVWP
4.115	870	B 54	NW	Von: B 229/Talstraße Nach: B 229/Halverstraße Zählstelle: 4711 2201	14.300	1.044 (7,3%)	
4.116	870	B 247	TH	Von: Hirschbach Nach: Suhl Zählstelle: 5430 0002	14.300	987 (6,9%)	
4.117	870	B 513	NW	Von: L 778 Nach: L 806 Zählstelle: 4015 2324	14.300	987 (6,9%)	
4.118	870	B 297	BW	Von: B 297/L 1208 B Neckartenzlingen Nach: B 297/B 312 Neckartailfingen Zählstelle: 7421 1108	14.300	844 (5,9%)	WB 02KK
4.119	870	B 279	BY	Von: Abzweig L 2277 Baunach Nach: AS Breitenguessbach (B 173) Zählstelle: 6031 9118	14.300	829 (5,8%)	
4.120	870	B 173	SN	Von: B 173/S 238 Nach: B 173/K 7703 Zählstelle: 5144 1113	14.300	815 (5,7%)	
4.121	870	B 174	SN	Von: B 171/B 174 Marienberg Nach: B 101/B 174 b. Hilmersdorf Zählstelle: 5344 1109	14.300	729 (5,1%)	VB 02KK
4.122	870	B 173	SN	Von: B 173/K 7703 Nach: B 173/B 180 OE Flöha Zählstelle: 5144 1104	14.300	644 (4,5%)	VB 02KK
4.123	870	B 431	SH	Von: Landesgrenze HH Nach: Wedel Zählstelle: 2424 0621	14.300	543 (3,8%)	VB 02KK
4.124	871	B 51	NW	Von: Tondorf Nach: Dahlem Zählstelle: 5505 1210	14.200	3.436 (24,2%)	
4.125	871	B 213	NI	Von: L 45 Nach: L 60 Zählstelle: 3409 3327	14.200	2.016 (14,2%)	
4.126	871	B 42	RP	Von: K 10 Nach: Bad Hönningen (Salzhalle) Zählstelle: 5409 0022	14.200	1.874 (13,2%)	WB 02KK
4.127	871	A 31	NI	Von: AD Dreieck Bunde (A 280) Nach: AS Papenburg (15) Zählstelle: 2809 0092	14.200	1.803 (12,7%)	
4.128	871	B 31	BW	Von: B31/L114 Breisach Kreisverkehr Nach: B31/K4933/L120/L134 Rimsinger Ei Zählstelle: 7911 1101	14.200	1.420 (10,0%)	VB 02KK
4.129	871	B 19	BW	Von: B19/L1082 bei Herbrechtingen Nach: B19/L1082 OU Herbrechtingen Zählstelle: 7327 1206	14.200	1.306 (9,2%)	VB 02KK
4.130	871	A 540	NW	Von: Anschluss A 46/B 59 (1) Nach: AS Gustorf (2) Zählstelle: 4905 2104	14.200	1.292 (9,1%)	
4.131	871	B 102	BB	Von: AS Brandenburg, A 2 Nach: OE Brandenburg, B 1 Zählstelle: 3641 2060	14.200	1.193 (8,4%)	VB 02KK

Nr	Rang	Straße	BL	Infos	DTV	SV (SV%)	BVWP
4.132	871	B 28	BW	Von: B28/B3 Appenweier Nach: B28/K5369 Oberkirch-West Zählstelle: 7414 1103	14.200	1.079 (7,6%)	
4.133	871	B 2	ST	Von: B 2 / B 100 / Eutzsch Nach: B 2 / L 131 / Pratau Zählstelle: 4141 2007	14.200	1.065 (7,5%)	VB 02KK
4.134	871	B 43	HE	Von: AS Gustavsburg (A 671) Nach: Bischofsheim (Opelwerk) Zählstelle: 6016 0114	14.200	1.022 (7,2%)	
4.135	871	B 73	NI	Von: B 74 Nach: L 113 Zählstelle: 2422 0425	14.200	994 (7,0%)	WB* 24KK
4.136	871	B 96	BB	Von: Zossen, B 246n Trebbin Nach: AS Rangsdorf, A 10 Zählstelle: 3746 2050	14.200	994 (7,0%)	WB 02KK
4.137	871	B 214	NI	Von: L321 Nach: L611 Zählstelle: 3628 0441	14.200	951 (6,7%)	
4.138	871	B 7	TH	Von: K 3120 S Nach: L 1053 Zählstelle: 5033 0001	14.200	838 (5,9%)	WB 24KK
4.139	871	B 14	BW	Von: B14/L1046 bei Michelfeld Nach: B14/B19 Schwáb. Hall Zählstelle: 6824 1100	14.200	824 (5,8%)	WB 02KK
4.140	871	B 14	BY	Von: Altensittenbach Nach: Hersbruck Zählstelle: 6434 9150	14.200	824 (5,8%)	
4.141	871	B 442	NI	Von: AS Lauenau (A2) Nach: B 65/Bad Nenndorf Zählstelle: 3622 0477	14.200	710 (5,0%)	
4.142	871	B 85	BY	Von: Emd. KR. KU 3 (HOEFERAENGER) Nach: AS B 289 (KULMBACH-MITTE) Zählstelle: 5834 9130	14.200	696 (4,9%)	
4.143	871	B 467	BW	Von: B467/B31 bei Kressbronn Nach: B467/L329 Tettnang Zählstelle: 8323 1104	14.200	667 (4,7%)	
4.144	871	B 6	SN	Von: B 6/B 115 OU Görlitz Nach: B 6/B 99 OU Görlitz Zählstelle: 4855 1108	14.200	653 (4,6%)	
4.145	871	B 57	NW	Von: L 460 Nach: L 480 Zählstelle: 4304 2203	14.200	625 (4,4%)	
4.146	871	B 444	NI	Von: K 26, Gr. Ilsede Nach: B 65, Peine Zählstelle: 3627 0454	14.200	596 (4,2%)	
4.147	871	B 26	BY	Von: Abzweig L 2262 Trosdorf Nach: AS Bamberg-Hafen (A 70) Zählstelle: 6031 9114	14.200	568 (4,0%)	
4.148	871	B 233	NW	Von: L 507 Nach: B 54 Werne Zählstelle: 4311 2212	14.200	525 (3,7%)	

Nr	Rang	Straße	BL	Infos	DTV	SV (SV%)	BVWP
4.149	871	B 223	NW	Von: K 11 Oberhausen, Hegestraße/Vossundern Nach: K 3 Oberhausen, Hackfurthstraße Zählstelle: 4407 2389	14.200	469 (3,3%)	
4.150	871	B 3	BW	Von: B 3 / B 38 Weinheim (Saukopftunnel) Nach: B 3 / L 3110 Hemsbach Zählstelle: 6417 1111	14.200	412 (2,9%)	
4.151	872	A 5	BW	Von: AD Dreieck Neuenburg (A 5) Nach: Grenzübergang Ottmarsheim Zählstelle: 8211 1052	14.100	3.624 (25,7%)	WB 46BB
4.152	872	B 70	NI	Von: B 214 Nach: B 213 (Damaschke) Zählstelle: 3410 0424	14.100	3.173 (22,5%)	
4.153	872	B 4	NI	Von: Uelzen (W), (AS B 71) Nach: Uelzen (W), (AS B 191) Zählstelle: 3029 4233	14.100	2.919 (20,7%)	VB 02KK
4.154	872	B 20	BY	Von: Grossenpinning Nach: Aiterhofen (B8) Zählstelle: 7141 9108	14.100	2.876 (20,4%)	
4.155	872	B 4	NI	Von: Bad Bevensen (L 252) Nach: Bienenbüttel (K 20) Zählstelle: 2829 0422	14.100	2.637 (18,7%)	
4.156	872	B 64	NW	Von: L927 Nach: L568 Zählstelle: 4115 2269	14.100	2.609 (18,5%)	
4.157	872	B 476	NW	Von: AS A 33 Borgholshausen (15) Nach: B 68 Bödinghausen Zählstelle: 3915 2347	14.100	2.369 (16,8%)	
4.158	872	B 6	NI	Von: B 6/Nienburg Mitte Nach: B 6/Nienburg Süd Zählstelle: 3321 0413	14.100	2.087 (14,8%)	
4.159	872	B 26	BY	Von: S STOCKSTADT Nach: Ri. Aschaffenburg/AS B469 Zählstelle: 6020 9203	14.100	2.087 (14,8%)	
4.160	872	B 404	SH	Von: L 93 Nach: A 24 Zählstelle: 2328 0603	14.100	1.974 (14,0%)	
4.161	872	B 2	SN	Von: B 2/B 184 b. Seehausen Nach: B 2/S 4 Zählstelle: 4540 1101	14.100	1.706 (12,1%)	VB 02KK
4.162	872	B 2	BY	Von: Weissenburg/Sued Nach: Weissenburg/Mitte Zählstelle: 6931 9110	14.100	1.636 (11,6%)	
4.163	872	B 80	ST	Von: B 80 / L 80 Seeburg Nach: B 80 / K 2149 Zählstelle: 4536 1025	14.100	1.452 (10,3%)	
4.164	872	B 6	NI	Von: Kreuzung K 54 (Oelber) Nach: Haverlah Zählstelle: 3927 0416	14.100	1.227 (8,7%)	
4.165	872	B 10	BW	Von: B10/L1243 Luizhausen Nach: AS Ulm-West (A 8) Zählstelle: 7525 1100	14.100	1.227 (8,7%)	

Nr	Rang	Straße	BL	Infos	DTV	SV (SV%)	BVWP
4.166	872	B 81	ST	Von: L 70 / Egelnd Nord Nach: B 81 / B 246a Zählstelle: 3934 5364	14.100	1.086 (7,7%)	VB 24KK
4.167	872	B 43	HE	Von: K 152 Nach: K 162 Zählstelle: 5917 0121	14.100	1.058 (7,5%)	
4.168	872	B 184	ST	Von: B 246 Königsborn Nach: B 1 Heyrothsberge Zählstelle: 3836 5054	14.100	1.001 (7,1%)	WB 02KK
4.169	872	B 61	NW	Von: KP B 61 / K 29 (Bad Oeynhausen) Nach: KP B 61 / B 61 / B 61n (PW) Zählstelle: 3719 2203	14.100	917 (6,5%)	
4.170	872	B 74	NI	Von: K 46 Nach: L 149 Zählstelle: 2718 0421	14.100	874 (6,2%)	
4.171	872	B 39	BW	Von: B 39 / L 722 Lushof Nach: B 39 / K 4252 Altussheim-Sportplatz Zählstelle: 6616 1101	14.100	860 (6,1%)	
4.172	872	B 84	HE	Von: AS B 27/L 3176 (Hünfeld-Süd) Nach: AS L 3176 (Hünfelder Kreisel) Zählstelle: 5324 0502	14.100	832 (5,9%)	VB 02KK
4.173	872	B 292	BW	Von: B 292 / L 532 Aglsterhausen Festhalle Nach: B 292/ Seitenarm B 292 bei Obrigheim Zählstelle: 6620 1105	14.100	832 (5,9%)	
4.174	872	B 11	BY	Von: Mintraching Nach: AS Freising-Sued (A 92) Zählstelle: 7636 9103	14.100	761 (5,4%)	
4.175	872	B 95	SN	Von: B 95/S 222 Nach: B 95/K 7170 Zählstelle: 5343 1112	14.100	747 (5,3%)	VB 02KK
4.176	872	B 478	NW	Von: K36 Nach: B507 Zählstelle: 5209 2210	14.100	733 (5,2%)	
4.177	872	B 41	SL	Von: B41/L286, Wiebelskirchen Nach: B41/L128, Ottweiler Zählstelle: 6608 0254	14.100	719 (5,1%)	VB 02KK
4.178	872	B 509	NW	Von: L 361 Nach: L 362 Zählstelle: 4604 2217	14.100	649 (4,6%)	
4.179	872	B 296	BW	Von: B295/B296 Nach: B 296/L 1357 bei Deckenpfronn Zählstelle: 7218 1104	14.100	578 (4,1%)	
4.180	872	B 3	BW	Von: B3/B35a Bruchsal Nach: B3 Zählstelle: 6817 1100	14.100	564 (4,0%)	
4.181	872	B 210	NI	Von: Ende B 210 in Wilhelmshaven Nach: Wilhelmshaven Zählstelle: 2414 0406	14.100	522 (3,7%)	
4.182	872	B 258	NW	Von: K16 Nach: K21 Zählstelle: 5403 2204	14.100	465 (3,3%)	

Nr	Rang	Straße	BL	Infos	DTV	SV (SV%)	BVWP
4.183	872	B 265	NW	Von: Kendenich Nach: Erftstadt-Liblar Zählstelle: 5107 2204	14.100	451 (3,2%)	VB 24KK
4.184	872	B 214	NI	Von: Celle Nach: Eicklingen (AC Schneede) Zählstelle: 3326 0458	14.100	395 (2,8%)	
4.185	873	B 65	NI	Von: Bad Nenndorf Nach: Hannover Zählstelle: 3623 0420	14.000	- (-)	WB 02KK
4.186	873	B 213	NI	Von: B 403 Nordhorn Nach: K 27 Zählstelle: 3508 0444	14.000	- (-)	
4.187	873	B 183	ST	Von: AS Bitterfeld / Wolfen (A 9) Nach: 1. L 141 Zählstelle: 4338 2905	14.000	3.220 (23,0%)	
4.188	873	B 272	RP	Von: L 507 Schwegenheim Nach: B 9 Schwegenheim Zählstelle: 6715 0135	14.000	1.834 (13,1%)	
4.189	873	B 30	BW	Von: B30/B312/B465 Biberach-Jordanbad Nach: B30 Biberach-Nord (AS Barabein) Zählstelle: 7824 1106	14.000	1.638 (11,7%)	
4.190	873	B 16	BY	Von: Roding (B15/ 16 n. Regensbg.) Nach: Regensburg (AS Haslbach, St. R.) Zählstelle: 6938 9159	14.000	1.428 (10,2%)	VB 02KK
4.191	873	B 5	SH	Von: L 37 Nach: B 201 b. Husum Zählstelle: 1520 0252	14.000	1.316 (9,4%)	
4.192	873	B 7	NW	Von: B480 Altenbüren Nach: K59 Brilon Zählstelle: 4617 2400	14.000	1.246 (8,9%)	VB 02KK
4.193	873	B 96	MV	Von: Abzw, L 29 Nach: Krzg, L 30 Zählstelle: 1644 1730	14.000	1.148 (8,2%)	
4.194	873	B 249	HE	Von: Weidenhäuser Kreuz Nach: Abzweig Niederhone (L 3403) Zählstelle: 4726 0107	14.000	1.134 (8,1%)	VB 04KK
4.195	873	B 55	NW	Von: OD Warstein Nach: B516 Belecke Zählstelle: 4516 2200	14.000	1.092 (7,8%)	VB 02KK
4.196	873	B 462	BW	Von: B462/L419 Sulgen Nach: B462/L175 Schramberg Zählstelle: 7716 1104	14.000	1.036 (7,4%)	WB* 02KK
4.197	873	B 403	NI	Von: OD Nordhorn Nach: L 44 Zählstelle: 3508 0473	14.000	1.022 (7,3%)	VB 02KK
4.198	873	B 55	NW	Von: B 55 Nach: L 715 Zählstelle: 4814 2302	14.000	994 (7,1%)	WB 02KK
4.199	873	B 8	BY	Von: AS 38 Feucht (A 73) Nach: Feucht Zählstelle: 6633 9133	14.000	966 (6,9%)	

Nr	Rang	Straße	BL	Infos	DTV	SV (SV%)	BVWP
4.200	873	B 32	BW	Von: B32/L326 südl. Kofeld Nach: AS Wangen-West (A 96) Zählstelle: 8324 1105	14.000	938 (6,7%)	VB 02KK
4.201	873	B 7	NW	Von: K 17 Nach: L 361 Zählstelle: 4704 2208	14.000	868 (6,2%)	
4.202	873	B 27	BY	Von: Thuengersheim Nach: Veitshoechheim Zählstelle: 6125 9103	14.000	854 (6,1%)	
4.203	873	B 239	NW	Von: Ende OD Holzhausen Nach: L 712n Zählstelle: 3918 2285	14.000	770 (5,5%)	VB 02KK
4.204	873	B 38	HE	Von: L 3106 Nach: K 118 Zählstelle: 6219 0545	14.000	714 (5,1%)	
4.205	873	B 2	BY	Von: AS BAB A 9 (BAYREUTH-SUED) Nach: OA BAYREUTH Zählstelle: 6035 9126	14.000	700 (5,0%)	
4.206	873	B 521	HE	Von: Emd. L 3189 Nach: AS Altenstadt (A 45) Zählstelle: 5719 0139	14.000	658 (4,7%)	VB 02KK
4.207	873	B 19	BW	Von: Emd. B 290 in B 19 bei Bad Mergentheim Nach: Abz. L 2251 von B 19 bei Igersh Zählstelle: 6524 1102	14.000	644 (4,6%)	
4.208	873	B 105	MV	Von: Knoten L12 Bad Doberan Nach: Knoten DBR 11 Zählstelle: 1837 0021	14.000	574 (4,1%)	VB 02KK
4.209	873	B 10	BW	Von: B10/L563 Kleinsteinbach Nach: B10/L570 Wilferdingen Nord Zählstelle: 7017 1101	14.000	546 (3,9%)	
4.210	873	B 459	HE	Von: Ober-Roden L3097 Nach: Waldacker K174 Zählstelle: 6018 0306	14.000	504 (3,6%)	
4.211	874	B 70	NI	Von: B 213 Nach: B 214 Zählstelle: 3410 0480	13.900	3.086 (22,2%)	
4.212	874	B 35	BW	Von: B35/B293 Bretten-Gölshausen Nach: B35/K3571 Knittlingen Zählstelle: 6918 1103	13.900	2.238 (16,1%)	WB 24KK
4.213	874	A 62	SL	Von: AS Nonnweiler-Otzenhausen (2) Nach: AS Nohfelden-Türkismühle (3) Zählstelle: 6408 0194	13.900	2.210 (15,9%)	
4.214	874	B 101n	BB	Von: Heinersdorf Nach: Landesgrenze BE Zählstelle: 3546 2050	13.900	1.765 (12,7%)	
4.215	874	B 72	NI	Von: B 213 West Cloppenburg Nach: L 847 Varrelbusch Zählstelle: 3114 0427	13.900	1.738 (12,5%)	
4.216	874	B 252	HE	Von: Göttingen Nach: OA Wetter Zählstelle: 5118 0429	13.900	1.696 (12,2%)	VB 02KK

Nr	Rang	Straße	BL	Infos	DTV	SV (SV%)	BVWP
4.217	874	B 4	NI	Von: B188 Nach: K7 Zählstelle: 3429 0413	13.900	1.682 (12,1%)	
4.218	874	B 482	NW	Von: K 39 Nach: L 772 Zählstelle: 3619 2259	13.900	1.640 (11,8%)	
4.219	874	A 443	NW	Von: AK Kreuz Unna-Ost (A 44) Nach: Anschluss B 233 Zählstelle: 4412 2104	13.900	1.626 (11,7%)	
4.220	874	B 93	SN	Von: AS Meerane (A 4) Nach: B 93/S 288 Zählstelle: 5140 1104	13.900	1.487 (10,7%)	
4.221	874	B 173	BY	Von: Emd. St2692 Nach: OD-Hof Zählstelle: 5637 9100	13.900	1.376 (9,9%)	
4.222	874	B 58	NW	Von: B 54 b. Rieth Nach: K 31 Zählstelle: 4112 2302	13.900	1.321 (9,5%)	
4.223	874	B 12	BY	Von: AS Altdorf Nach: AS Kaufbeuren Zählstelle: 8129 9186	13.900	1.251 (9,0%)	
4.224	874	B 219	NW	Von: L 591 Nach: AS Ibbenbüren (A 30) Zählstelle: 3712 2301	13.900	1.168 (8,4%)	
4.225	874	B 58	NW	Von: L 608 Wulfen Nach: Burghof Zählstelle: 4208 2300	13.900	1.098 (7,9%)	WB* 02KK
4.226	874	B 442	NI	Von: L 421 Bad Münde Nach: L 401 Eimbeckhausen Zählstelle: 3722 0480	13.900	1.043 (7,5%)	VB 02KK
4.227	874	B 182	SN	Von: B 182/S 24 b. Neiden Nach: B 87/B 182/B 183 Torgau Zählstelle: 4444 1102	13.900	876 (6,3%)	
4.228	874	B 477	NW	Von: Sinzenich Nach: Mechernich Zählstelle: 5305 1212	13.900	876 (6,3%)	
4.229	874	B 457	HE	Von: AS Fernwald (A 5) Nach: Steinbach Zählstelle: 5418 0750	13.900	834 (6,0%)	
4.230	874	B 70	NW	Von: K 20 Nach: B 474 Ahaus Zählstelle: 3907 2403	13.900	792 (5,7%)	WB 02KK
4.231	874	B 27	BW	Von: B 27/L 1107 Bietigheim-Bissingen Nach: B 27/L 1115 Besigheim Zählstelle: 7020 1107	13.900	709 (5,1%)	
4.232	874	B 2	BB	Von: AS Berlin-Weißensee (A 10) Nach: Schwanebeck, L 313 Zählstelle: 3347 2002	13.900	653 (4,7%)	
4.233	874	B 444	NI	Von: B 65 Nach: L 412 Zählstelle: 3627 0453	13.900	639 (4,6%)	

Nr	Rang	Straße	BL	Infos	DTV	SV (SV%)	BVWP
4.234	874	B 8	BY	Von: N Kleinostheim in Ri Kleinostheim N Nach: Kleinostheim in Ri Karlstein Zählstelle: 5920 9207	13.900	598 (4,3%)	
4.235	874	B 49	RP	Von: K 3 Nach: K 1 Zählstelle: 6205 0002	13.900	584 (4,2%)	
4.236	874	B 39	RP	Von: K 16 Nach: K 4 Zählstelle: 6614 0086	13.900	542 (3,9%)	WB 02KK
4.237	874	B 54	HE	Von: KP Holzhackerhäuschen Wiesbaden Nach: Emd. L 3032 Hahn Zählstelle: 5815 0313	13.900	542 (3,9%)	
4.238	874	B 11	BY	Von: St 2082 (KV Biller) Nach: LA 17 Tiefenbach Zählstelle: 7438 9310	13.900	528 (3,8%)	
4.239	874	B 49	RP	Von: Grenzübergang Luxemburg Nach: B 418 Langsur Zählstelle: 6205 0001	13.900	528 (3,8%)	
4.240	874	B 291	BW	Von: B 291 / L 598 / L 723 Walldorf-Süd Nach: B 291 / L 598 Walldorf Zählstelle: 6617 1131	13.900	500 (3,6%)	
4.241	874	B 57	NW	Von: KP -B221 / L47 Alsdorf Nach: KP -L240 Zählstelle: 5103 2213	13.900	445 (3,2%)	VB 02KK
4.242	874	B 15	BY	Von: B 15 OM Altstadt/WN Nach: B 22 südl. Altstadt WN Zählstelle: 6238 9104	13.900	417 (3,0%)	
4.243	874	B 275	HE	Von: OD-Grenze Hahn Nach: OD-Grenze Wehen Zählstelle: 5815 0335	13.900	417 (3,0%)	
4.244	874	B 9	NW	Von: K 3 Nach: L 484 Zählstelle: 4202 2215	13.900	403 (2,9%)	
4.245	874	B 8	HE	Von: Königstein Nach: Königstein L3369 Zählstelle: 5816 6601	13.900	348 (2,5%)	WB 04KK
4.246	875	B 10	BW	Von: B10/L1125 Nach: B 10/K1648 bei Enzweihingen Zählstelle: 7019 1108	13.800	3.105 (22,5%)	WB 24KB
4.247	875	B 2	BY	Von: Emd. Niederhofener Straße Nach: Emd. Jahnstraße Zählstelle: 6931 9111	13.800	2.277 (16,5%)	
4.248	875	B 54	NW	Von: A 31 Nach: L 573 Zählstelle: 3808 2401	13.800	2.222 (16,1%)	
4.249	875	B 189	ST	Von: 2. L 44 Nach: L 29 Dolle Zählstelle: 3735 3826	13.800	1.463 (10,6%)	VB 04KB als A 14
4.250	875	B 3	NI	Von: AS Rade (A 1) Nach: Elstorf (L 235) Zählstelle: 2524 0402	13.800	1.408 (10,2%)	WB 02KK

Nr	Rang	Straße	BL	Infos	DTV	SV (SV%)	BVWP
4.251	875	B 207	SH	Von: K 42 Nach: L 209 Zählstelle: 1532 1131	13.800	1.380 (10,0%)	WB* 24KK
4.252	875	B 475	NW	Von: A 2 Beckum (20) Nach: B 58 Neubeckum Zählstelle: 4214 2303	13.800	1.339 (9,7%)	
4.253	875	B 34	BW	Von: B34/B316 Rheinfelden Nach: B34/B518 Brennet Zählstelle: 8413 1100	13.800	1.242 (9,0%)	
4.254	875	B 7	NW	Von: B 515 Nach: K 21 Zählstelle: 4512 2210	13.800	1.214 (8,8%)	
4.255	875	B 209	NI	Von: Hohnstorf/Elbe (L 219) Nach: Lauenburg/Elbe Zählstelle: 2629 0466	13.800	1.214 (8,8%)	WB* 02KK
4.256	875	B 94	SN	Von: B 94/K 7820/K 7822/S 299 Nach: B 94/S 293a Zählstelle: 5440 1102	13.800	1.173 (8,5%)	
4.257	875	B 41	RP	Von: K 19 Nussbaum Nach: L 232 Bad Sobernheim Zählstelle: 6211 0020	13.800	1.159 (8,4%)	
4.258	875	B 304	BY	Von: Stein a.d.T. Nach: Weisham Zählstelle: 8041 9189	13.800	1.132 (8,2%)	
4.259	875	B 56	NW	Von: KP -B57 Nach: KP -K12 Zählstelle: 5003 2211	13.800	1.049 (7,6%)	VB 02KB
4.260	875	B 22	BY	Von: Schwandorf/Straubing (CHA 55) Nach: AS Cham Weiden (B20 / B 22, AS Cham-Mitte) Zählstelle: 6742 9157	13.800	1.021 (7,4%)	
4.261	875	B 85	BY	Von: Emd. KR. KU 15 (LEUCHAU) Nach: AS Kulmbach/Neudrossenfeld (A 70) Zählstelle: 5934 9127	13.800	994 (7,2%)	
4.262	875	B 11	BY	Von: Tuching Nach: AS FS13 Zählstelle: 7536 9106	13.800	980 (7,1%)	
4.263	875	B 239	NW	Von: L 954 Nach: K 93 Kreis Lippe Zählstelle: 4019 2460	13.800	814 (5,9%)	
4.264	875	B 428	RP	Von: L 413 Abzw. Bosenheim Nach: Kreisel Bosenheim Zählstelle: 6113 0045	13.800	800 (5,8%)	
4.265	875	A 23	SH	Von: AS Heide-Süd (3) Nach: AS Albersdorf (4) Zählstelle: 1821 0672	13.800	787 (5,7%)	
4.266	875	B 225	NW	Von: Coesfeld Händelstraße/Hammer Weg Nach: L 608 (Umgehungsstraße) Zählstelle: 4308 2206	13.800	773 (5,6%)	
4.267	875	B 188	ST	Von: B 188alt geplante OU B 189 Stendal Nach: L 30 Zählstelle: 3437 6021	13.800	759 (5,5%)	

Nr	Rang	Straße	BL	Infos	DTV	SV (SV%)	BVWP
4.268	875	B 270	RP	Von: L 477 Nach: L 497 Zählstelle: 6711 0046	13.800	759 (5,5%)	
4.269	875	B 420	RP	Von: L 176 Nach: K 24 Zählstelle: 6410 0072	13.800	759 (5,5%)	
4.270	875	B 42	HE	Von: Emd. B 42a Nach: Emd. L 3272 Zählstelle: 6013 0070	13.800	704 (5,1%)	
4.271	875	A 270	HB	Von: AS Bremen-Farge (1) Nach: AS Bremen-Lüssum (2) Zählstelle: 2817 0254	13.800	552 (4,0%)	
4.272	875	B 3	BW	Von: K5348 Anfang Str. Nach: B3/B36 Lahr Zählstelle: 7712 1100	13.800	552 (4,0%)	
4.273	875	B 235	NW	Von: L 658 Castrop-Rauxel Recklinghauser Straße Nach: Emscher Zählstelle: 4409 2218	13.800	524 (3,8%)	
4.274	875	B 49	RP	Von: K 24 Ri. Wittlich Nach: L 55 Ri. Bombogen Zählstelle: 6007 0017	13.800	511 (3,7%)	
4.275	875	B 456	HE	Von: Emd. K 490 Nach: Emd. L 3020 Zählstelle: 5515 0402	13.800	511 (3,7%)	
4.276	875	B 248	NI	Von: L635 Nach: AS Flechtorf (A 39) Zählstelle: 3630 0462	13.800	497 (3,6%)	
4.277	875	B 291	BW	Von: B 291 / L 598 / L 723 Walldorf-Süd Nach: B 291 / L 598 Walldorf Zählstelle: 6617 1130	13.800	483 (3,5%)	
4.278	875	B 459	HE	Von: Gravenbruch L3117 Nach: Offenbach B46 Zählstelle: 5918 0230	13.800	469 (3,4%)	
4.279	875	B 460	HE	Von: OE Heppenheim Nach: K 54 Zählstelle: 6317 0427	13.800	455 (3,3%)	
4.280	875	B 45	BW	Von: B39/B45/B292 Sinsheim West Nach: B45/L549 bei Meckesheim Zählstelle: 6719 1103	13.800	428 (3,1%)	
4.281	875	B 56	NW	Von: Pohlhausen Nach: Seelscheid Zählstelle: 5109 2217	13.800	345 (2,5%)	
4.282	876	B 51	RP	Von: K 29 Bitburg Nach: K 27 Trier Zählstelle: 6105 0059	13.700	2.630 (19,2%)	
4.283	876	B 16	BY	Von: St 2048 Nach: St 2044 Zählstelle: 7234 9115	13.700	2.452 (17,9%)	
4.284	876	B 35	BW	Von: B35/K3502 Helmsheim Nach: B35/B293 Bretten Zählstelle: 6918 1100	13.700	2.329 (17,0%)	WB 02KK

Nr	Rang	Straße	BL	Infos	DTV	SV (SV%)	BVWP
4.285	876	A 62	RP	Von: AS Nohfelden-Türkismühle (3) Nach: AS Birkenfeld (4) Zählstelle: 6308 0002	13.700	2.110 (15,4%)	
4.286	876	B 33	BW	Von: B33 OD Hausach Nach: B33/B294 Hausach Zählstelle: 7715 1102	13.700	1.945 (14,2%)	VB 02KK
4.287	876	B 35	BW	Von: Rhein/B35 Germersheim Nach: B35/Rampe B35 Huttenheim Zählstelle: 6716 1100	13.700	1.822 (13,3%)	
4.288	876	B 281	TH	Von: K 5030 W Nach: K 2100 W Zählstelle: 5235 0003	13.700	1.521 (11,1%)	VB 02KK
4.289	876	B 303	BY	Von: B4 Nach: Emd. Zeickhorn Zählstelle: 5731 9118	13.700	1.480 (10,8%)	
4.290	876	B 64	NW	Von: L 751, Rietberg Nach: L 922, Paderborn Zählstelle: 4217 2202	13.700	1.425 (10,4%)	
4.291	876	B 9	RP	Von: K 15 Nach: L 425 Zählstelle: 6316 0028	13.700	1.384 (10,1%)	
4.292	876	B 207	SH	Von: L 60 Nach: K 42 Zählstelle: 1632 4801	13.700	1.384 (10,1%)	WB* 24KK
4.293	876	B 27	BW	Von: AS Villingen-Schwenningen (A 81) Nach: B14/B27 Rottweil Zählstelle: 7817 1102	13.700	1.356 (9,9%)	
4.294	876	B 173	BY	Von: Emd. KC13 Nach: Emd. St2200 Zählstelle: 5733 9213	13.700	1.356 (9,9%)	VB 24KK
4.295	876	B 81	ST	Von: B 180 Egel Nach: L 70 / Egel Nord Zählstelle: 4034 4065	13.700	1.288 (9,4%)	
4.296	876	B 7	NW	Von: L776 Nuttlar Nach: L743 Zählstelle: 4616 2201	13.700	1.206 (8,8%)	VB 02KK
4.297	876	B 9	RP	Von: L 409 Nach: L 386 Zählstelle: 6216 0027	13.700	973 (7,1%)	
4.298	876	B 17	BY	Von: Emd. B472, AS Peiting-W Nach: Emd. B 472, AS Schongau-W Zählstelle: 8231 9213	13.700	959 (7,0%)	
4.299	876	B 50	RP	Von: Wahlholzerstr. OD Wengerohr Nach: L 53 Ri. Platten Zählstelle: 6007 0032	13.700	932 (6,8%)	VB 04KK
4.300	876	B 290	BW	Von: Emd. B 292 in B 290 in Königshofen Nach: Emd. L 511 in die B 290 bei Lauda Zählstelle: 6424 1104	13.700	891 (6,5%)	VB 02KK
4.301	876	B 42	RP	Von: Koblenz Abf. Mitte Nach: Koblenz Abf. Koppelstein Zählstelle: 5711 0810	13.700	849 (6,2%)	

Nr	Rang	Straße	BL	Infos	DTV	SV (SV%)	BVWP
4.302	876	B 266	NW	Von: AS Wißkirchen (A 1) Nach: Mechernich Zählstelle: 5306 2220	13.700	849 (6,2%)	
4.303	876	B 67	NW	Von: AS Goch (A 57) Nach: L 77 Zählstelle: 4303 2202	13.700	836 (6,1%)	VB 02KB
4.304	876	B 81	ST	Von: B 81 / OE Halberstadt Nach: B 81 / B 245 nördl. Halberstadt Zählstelle: 4032 4058	13.700	795 (5,8%)	WB 02KK
4.305	876	B 207	SH	Von: B 207 Nach: K 35 Zählstelle: 2330 0430	13.700	767 (5,6%)	
4.306	876	B 446	NI	Von: Ortsende Duderstadt Nach: Ortsmitte Duderstadt Zählstelle: 4427 0915	13.700	712 (5,2%)	
4.307	876	B 260	HE	Von: Emd. L 3036 Nach: Emd. K 639 Zählstelle: 5914 0555	13.700	699 (5,1%)	
4.308	876	B 236	NW	Von: K 8, südl. Nach: K 8, nördl. Zählstelle: 4310 2255	13.700	671 (4,9%)	
4.309	876	B 3	HE	Von: Emd. B275 Nach: AS Bad Nauheim (A 5) Zählstelle: 5518 0204	13.700	630 (4,6%)	
4.310	876	B 96	BB	Von: Hohen Neuendorf, L171 Nach: Birkenwerder, B96a Zählstelle: 3245 2006	13.700	534 (3,9%)	
4.311	876	B 39	RP	Von: K 1 Nach: L 516 Zählstelle: 6614 0076	13.700	493 (3,6%)	WB 02KK
4.312	876	B 45	HE	Von: Emd. L 3195, Bruchköbel Nach: Emd. L 3347, Roßdorf Zählstelle: 5819 0670	13.700	411 (3,0%)	
4.313	876	B 224	NW	Von: K 4 Nach: L 439 Zählstelle: 4608 2202	13.700	356 (2,6%)	
4.314	877	B 4	NI	Von: Uelzen (W), (AS B 191) Nach: Uelzen (NW), (AS L 250) Zählstelle: 3029 4232	13.600	2.842 (20,9%)	VB 02KK
4.315	877	A 4	SN	Von: AS Nieder Seifersdorf (92) Nach: AS Kodersdorf (93) Zählstelle: 4755 4115	13.600	2.271 (16,7%)	
4.316	877	B 242	NI	Von: Abfahrt Münchehof Nach: Abfahrt Bad Grund Zählstelle: 4127 0435	13.600	2.013 (14,8%)	
4.317	877	B 54	HE	Von: Knoten L 531 Nach: Knoten B 277 Zählstelle: 5214 0230	13.600	1.918 (14,1%)	
4.318	877	B 16	BY	Von: Guenzburg Nach: OE Emd. St1168 Zählstelle: 7527 9133	13.600	1.700 (12,5%)	

Nr	Rang	Straße	BL	Infos	DTV	SV (SV%)	BVWP
4.319	877	B 64	NW	Von: K3 Kreis Gütersloh Nach: L782 (Wiedenbrücker Straße) Zählstelle: 4116 2215	13.600	1.591 (11,7%)	
4.320	877	B 85	BY	Von: Cham (B85/St 2149 b.Altenkr.) Nach: Schwandorf (B85 / B16 b. Roding) Zählstelle: 6741 9141	13.600	1.578 (11,6%)	VB 24KK
4.321	877	B 54	NW	Von: L 510 Nach: B 70 Zählstelle: 3809 2302	13.600	1.496 (11,0%)	
4.322	877	B 3	NI	Von: B 3/ K 203 Nach: B 3 / K 201 Zählstelle: 3724 0437	13.600	1.428 (10,5%)	
4.323	877	B 83	HE	Von: B 487 Nach: L 3224 Zählstelle: 4823 0705	13.600	1.387 (10,2%)	
4.324	877	B 156	SN	Von: B 6/B 156 Bautzen Nach: A 4 AS Bautzen-Ost (90) Zählstelle: 4852 1113	13.600	1.251 (9,2%)	
4.325	877	B 2	BB	Von: Heinersdorf, B 166 Nach: OE Schwedt, B 166 Zählstelle: 2951 2003	13.600	1.210 (8,9%)	VB 02KK
4.326	877	A 31	NI	Von: AS Rhede (Ems) (16) Nach: AS Dörpen (17) Zählstelle: 2909 0090	13.600	1.170 (8,6%)	
4.327	877	B 96a	BB	Von: Waßmannsdorf, L 75 Nach: Schönefeld, B 179 Zählstelle: 3646 3170	13.600	1.088 (8,0%)	
4.328	877	B 169	SN	Von: B 169 Nach: A 72 AS Stollberg-West (13) Zählstelle: 5242 1113	13.600	1.088 (8,0%)	
4.329	877	B 96	MV	Von: AS Miltzow Nach: AS Brandshagen Zählstelle: 1744 0120	13.600	1.034 (7,6%)	
4.330	877	B 14	BW	Von: B 14/K 6939 Ergenzingen Nach: B 14/B28a/L 1184 bei Bondorf Zählstelle: 7418 1109	13.600	1.006 (7,4%)	
4.331	877	B 247	TH	Von: Schleusingen Nach: Hirschbach Zählstelle: 5430 0001	13.600	952 (7,0%)	
4.332	877	B 299	BY	Von: Landshut Nach: Neumarkt Zählstelle: 6734 9147	13.600	884 (6,5%)	
4.333	877	B 295	BW	Von: B 295/K 1013 Weil der Stadt Nach: B 295/L 1185 bei Renningen Zählstelle: 7219 1102	13.600	870 (6,4%)	
4.334	877	B 459	HE	Von: AS Ober-Roden Nach: Ober-Roden L3097 Zählstelle: 6018 0369	13.600	843 (6,2%)	
4.335	877	B 265n	NW	Von: E.-Liblar Nach: E.-Erp Zählstelle: 5106 5217	13.600	816 (6,0%)	

Nr	Rang	Straße	BL	Infos	DTV	SV (SV%)	BVWP
4.336	877	B 264	NW	Von: L11 Nach: L241 Zählstelle: 5103 2203	13.600	802 (5,9%)	VB 02KK
4.337	877	B 2	BB	Von: Neufahrland, L 92 Nach: Groß Glienicke, L 20 Zählstelle: 3544 2050	13.600	775 (5,7%)	
4.338	877	B 32	BW	Von: AS Wangen-West (A 96) Nach: B32/K8007 Wangen Zählstelle: 8224 1101	13.600	748 (5,5%)	
4.339	877	B 12	BY	Von: OE Passau Nach: L2319 Kastenreuth Zählstelle: 7446 9220	13.600	734 (5,4%)	
4.340	877	B 85	BY	Von: PA 1 Tiefenbach Nach: Stelzhof Zählstelle: 7446 9250	13.600	734 (5,4%)	
4.341	877	B 174	SN	Von: B 174/S 227 Nach: B 174/S 228 Zählstelle: 5244 1103	13.600	734 (5,4%)	VB 02KK
4.342	877	B 79	ST	Von: B 79 / L 24 / Harsleben Nach: B 79 / OA Halberstadt Zählstelle: 4132 4033	13.600	721 (5,3%)	VB 02KK
4.343	877	B 92	TH	Von: L 2331 Nach: K 1240 X Zählstelle: 5238 0001	13.600	721 (5,3%)	WB 24KK
4.344	877	B 327	RP	Von: K 22 Nach: L 208 Zählstelle: 5711 0077	13.600	707 (5,2%)	WB 24KK
4.345	877	B 41	SL	Von: B41/L134, St. Wendel Nach: B41/L133, Hofeld-Mauschbach Zählstelle: 6508 0264	13.600	666 (4,9%)	
4.346	877	B 317	BW	Von: B518/B317/K6353 Schopfheim Nach: B317/L146 Mambach Zählstelle: 8313 1100	13.600	666 (4,9%)	WB 02KK
4.347	877	B 3	HE	Von: Arheilgen (Weiterst. Str.) Nach: Wixhausen Zählstelle: 6017 0191	13.600	653 (4,8%)	
4.348	877	B 19	BY	Von: OA 4, Oberstdorf Nach: OA 9, Fischen Zählstelle: 8527 9114	13.600	653 (4,8%)	WB 02KK
4.349	877	B 45	BW	Von: B45/K4178 Meckesheim Nach: B45/L547 Mauer, Bahnhof Zählstelle: 6618 1109	13.600	612 (4,5%)	
4.350	877	B 28	BW	Von: B 28/L 1184 Herrenberg Nach: AS Herrenberg (A 81) Zählstelle: 7419 1107	13.600	598 (4,4%)	
4.351	877	B 45	HE	Von: Windecken Nach: Heldenbergen Zählstelle: 5719 0602	13.600	408 (3,0%)	VB 02KK
4.352	877	B 199	SH	Von: K2 Nach: Wees (K92) Zählstelle: 1123 0142	13.600	272 (2,0%)	

Nr	Rang	Straße	BL	Infos	DTV	SV (SV%)	BVWP
4.353	878	B 300	BY	Von: B 13 Süd Nach: B 13 Nord Zählstelle: 7334 9100	13.500	1.850 (13,7%)	
4.354	878	A 4	NW	Von: AK Kreuz Olpe-Süd (A 45) Nach: Anschluss Wenden Zählstelle: 5013 2158	13.500	1.715 (12,7%)	
4.355	878	B 9	RP	Von: AS B 9 Spayer-Süd Nach: L 507 Zählstelle: 6616 0963	13.500	1.485 (11,0%)	
4.356	878	A 11	BB	Von: AD Kreuz Uckermark (A 20) Nach: AS Gramzow (6) Zählstelle: 2749 1001	13.500	1.458 (10,8%)	
4.357	878	B 4	TH	Von: K 180 P Nach: K 170 P Zählstelle: 4831 4414	13.500	1.445 (10,7%)	
4.358	878	B 31	BW	Von: B31/K4933/L120/L134 Rimsinger Ei Nach: AS Bad Krozingen (A 5) Zählstelle: 8011 1101	13.500	1.418 (10,5%)	VB 02KK
4.359	878	B 207	SH	Von: K 42 Nach: K 43 Zählstelle: 1632 0504	13.500	1.377 (10,2%)	WB* 24KK
4.360	878	B 290	BW	Von: Abz. K 2847 von B 290 Unterhalb Nach: Beginn K 2801 an B 290 bei Marbach Zählstelle: 6424 1101	13.500	986 (7,3%)	WB 02KK
4.361	878	B 20	BY	Von: Feldkirchen Nach: Freilassing Süd Zählstelle: 8143 9201	13.500	945 (7,0%)	
4.362	878	B 58	NW	Von: K 42 Granatstraße Nach: AS Haltern (A 43) Zählstelle: 4208 2302	13.500	945 (7,0%)	
4.363	878	B 513	NW	Von: L 927 Nach: B 61 Gütersloh Zählstelle: 4016 2327	13.500	878 (6,5%)	
4.364	878	B 40	HE	Von: AS Hochheim-Nord Nach: Hochheim L3028 Zählstelle: 5916 0350	13.500	851 (6,3%)	
4.365	878	B 225	NW	Von: L 608 (Umgehungsstraße) Nach: L 608 / K 32 Buerer Straße Zählstelle: 4308 2337	13.500	756 (5,6%)	
4.366	878	B 3	BW	Von: B 3 / L 546 Uhlandshöhe Nach: B 3 / L 594 südl.Frauenweiler Zählstelle: 6718 1102	13.500	743 (5,5%)	
4.367	878	B 188	NI	Von: A 37 Burgdorf Nach: Beinhorn/Hessel Zählstelle: 3525 0445	13.500	743 (5,5%)	VB 02KK
4.368	878	B 264	NW	Von: Frechen Nach: Türnich Zählstelle: 5106 2206	13.500	743 (5,5%)	
4.369	878	B 189	ST	Von: B 188n Stendal Nach: OA Stendal Zählstelle: 3437 6033	13.500	729 (5,4%)	VB 04KB als A 14

Nr	Rang	Straße	BL	Infos	DTV	SV (SV%)	BVWP
4.370	878	B 454	HE	Von: OE Treysa Nach: K 123 Zählstelle: 5021 0705	13.500	689 (5,1%)	
4.371	878	B 235	NW	Von: K 4 Nach: K 60 Zählstelle: 4110 2402	13.500	662 (4,9%)	
4.372	878	B 518	BW	Von: B34/B518 Brennet Nach: B518/L155 Wehr Zählstelle: 8313 1103	13.500	662 (4,9%)	VB 02KK
4.373	878	B 296	BW	Von: B296/K4322 Nach: B296/K4325 Calw Zählstelle: 7218 1102	13.500	621 (4,6%)	VB 02KK
4.374	878	B 51	NW	Von: L 816 Nach: L 924 Zählstelle: 4609 2353	13.500	473 (3,5%)	
4.375	878	B 449	HE	Von: B 426 Nach: Trautheim Zählstelle: 6118 0523	13.500	432 (3,2%)	
4.376	878	B 256	NW	Von: Waldbröl Nach: Hermesdorf Zählstelle: 5111 2206	13.500	419 (3,1%)	
4.377	878	B 41	SL	Von: AS Saarbrücken-Rodenhof Nach: AS (A 623) Zählstelle: 6707 0523	13.500	311 (2,3%)	
4.378	878	B 51	NW	Von: L 924/L 705 Nach: K 5 Zählstelle: 4509 2200	13.500	297 (2,2%)	
4.379	879	B 169	SN	Von: B 6/B 169 Seehausen Nach: B 169/K 8561 Zählstelle: 4745 1102	13.400	2.198 (16,4%)	VB 04KK
4.380	879	B 35	RP	Von: K 29 Nach: Landesgrenze BW Zählstelle: 6716 7027	13.400	1.943 (14,5%)	
4.381	879	B 173	BY	Von: Abzweig LIF 13 b. Trieb Nach: Abzweig B 289/L 2191 b. Zettlitz Zählstelle: 5833 9571	13.400	1.889 (14,1%)	WB* 24KK
4.382	879	B 12	BY	Von: Altötting Nach: Neuötting Zählstelle: 7742 9100	13.400	1.863 (13,9%)	
4.383	879	B 206	SH	Von: Bad Segeberg (Bf) Nach: Himphamp (K 7) Zählstelle: 2027 4803	13.400	1.554 (11,6%)	
4.384	879	B 272	RP	Von: L 542 Essingen Nach: K 39 Hochstadt Zählstelle: 6715 0132	13.400	1.407 (10,5%)	
4.385	879	B 82	NI	Von: Abzweig B 248 Nach: Abfahrt MSW-Chemie Zählstelle: 4027 0458	13.400	1.353 (10,1%)	
4.386	879	B 64	NW	Von: L 822, Delbrück Nach: L 815, Sande Zählstelle: 4217 2201	13.400	1.193 (8,9%)	

Nr	Rang	Straße	BL	Infos	DTV	SV (SV%)	BVWP
4.387	879	B 97	SN	Von: B 96/B 97 Hoyerswerda Nach: B 97 Landesgrenze Brandenburg Zählstelle: 4551 1103	13.400	1.139 (8,5%)	
4.388	879	B 41	RP	Von: K 7 Nach: L 182 Zählstelle: 6210 0015	13.400	1.059 (7,9%)	
4.389	879	B 61	NW	Von: KP B 61 / K 8 Nach: KP B 61 / K 29 (Bad Oeynhausen) Zählstelle: 3718 2207	13.400	992 (7,4%)	VB 02KK als B 61n
4.390	879	B 58	NW	Von: AS Wesel (A 3) Nach: L 1 Zählstelle: 4306 2202	13.400	978 (7,3%)	
4.391	879	B 168	BB	Von: Willmersdorf, L 473 Nach: Peitz, L 50 Zählstelle: 4152 2001	13.400	844 (6,3%)	VB 02KK
4.392	879	B 16	BY	Von: OE Marktoberdorf Nach: B 12, AS Altdorf Zählstelle: 8229 9124	13.400	831 (6,2%)	VB 02KK
4.393	879	B 8	HE	Von: AS Limburg-Süd (A 3) Nach: Emd. L 3448 Zählstelle: 5614 0209	13.400	764 (5,7%)	VB 02KK
4.394	879	B 27	BY	Von: Hoechberg Nach: Kist Zählstelle: 6225 9112	13.400	737 (5,5%)	VB 24KK
4.395	879	B 3	BW	Von: B28/B3 Appenweier Nach: B3/L87 Achern Süd Zählstelle: 7314 1101	13.400	710 (5,3%)	
4.396	879	B 260	HE	Von: Emd. K 641 (Nord) Nach: Emd. K 641 (Süd) (Martinsthal) Zählstelle: 5914 0545	13.400	670 (5,0%)	WB 02KK
4.397	879	B 41	SL	Von: B41/L132, St. Wendel Nach: B269/L131, St. Wendel Zählstelle: 6508 0584	13.400	630 (4,7%)	
4.398	879	B 61	NW	Von: L 736 Nach: K 16 Zählstelle: 4311 2251	13.400	536 (4,0%)	
4.399	879	B 508	NW	Von: L 728 Nach: L 728 Zählstelle: 5014 2212	13.400	536 (4,0%)	VB 02KK
4.400	879	B 258	NW	Von: L220 Nach: K13 Zählstelle: 5203 2203	13.400	482 (3,6%)	WB* 02KK
4.401	879	B 233	NW	Von: B 61 Kamen Nach: L 664 Zählstelle: 4311 2207	13.400	295 (2,2%)	
4.402	880	B 203	SH	Von: Emd. L 47 Thormannplatz Nach: OD Rendsburg Zählstelle: 1623 0111 Anmerkung: Seltsam hohes Schwerverkehrsaufkommen. Wurde im Zweifelsfall belassen.	13.300	4.921 (37,0%)	
4.403	880	B 10	RP	Von: L 482 Nach: Pirmasens, Waldfriedhof Zählstelle: 6711 0101	13.300	3.072 (23,1%)	VB 24KK

Nr	Rang	Straße	BL	Infos	DTV	SV (SV%)	BVWP
4.404	880	B 7	HE	Von: B 452 Nach: Kreisgrenze ESW Zählstelle: 4724 0653	13.300	2.341 (17,6%)	
4.405	880	B 7	HE	Von: Abzweig Eschenstruth Nach: Fürstenhagen Zählstelle: 4724 0201	13.300	2.128 (16,0%)	
4.406	880	A 62	SL	Von: AS Birkenfeld (4) Nach: AS Freisen (5) Zählstelle: 6409 0190	13.300	2.035 (15,3%)	
4.407	880	B 6	SN	Von: B 6/K 7236 Nach: B 6/S 111 Zählstelle: 4853 4213	13.300	1.756 (13,2%)	
4.408	880	B 58	NW	Von: AS Schermbeck (A 31) Nach: B 224 b. Dorsten Zählstelle: 4207 5316	13.300	1.569 (11,8%)	
4.409	880	B 272	RP	Von: K 1 Nach: K 2 Zählstelle: 6715 0133	13.300	1.543 (11,6%)	
4.410	880	B 404	NI	Von: Eichholz (AS K 81) Nach: Rönne (AS L 217) Zählstelle: 2528 4901	13.300	1.503 (11,3%)	
4.411	880	B 19	BY	Von: KG 20 / S Muennerstadt Nach: KG 1 / Muennerstadt Zählstelle: 5727 9102	13.300	1.490 (11,2%)	
4.412	880	B 12	BY	Von: L2128 Hutthurm Nach: L2131 Deching Zählstelle: 7347 9110	13.300	1.397 (10,5%)	
4.413	880	B 462	BW	Von: AS Rottweil (A 81) Nach: B462/L419 Sulgen Zählstelle: 7717 1101	13.300	1.277 (9,6%)	VB 02KK
4.414	880	B 19	BW	Von: B 19 / L 1060 Schwäb. Hall Nach: B 19 / L 1045 Untermünkheim Zählstelle: 6824 1104	13.300	1.184 (8,9%)	VB 02KK
4.415	880	B 71	NI	Von: K 105 N Nach: B 71/B 74/B 495 Glinde Zählstelle: 2520 0476	13.300	1.157 (8,7%)	
4.416	880	B 97	BB	Von: Groß Oßnig, L 472 Nach: AS Cottbus-Süd, A 15 Zählstelle: 4252 2002	13.300	1.144 (8,6%)	VB 02KK
4.417	880	B 9	NW	Von: OD Kevelaer Nach: L 464 Zählstelle: 4303 2205	13.300	1.024 (7,7%)	
4.418	880	B 1	NW	Von: L 814, Paderborn Nach: K 95, Schlangen Zählstelle: 4218 2246	13.300	944 (7,1%)	
4.419	880	B 67	NW	Von: L 8 Rampe Nach: B 8 Emmerich Zählstelle: 4204 2207	13.300	904 (6,8%)	
4.420	880	B 188	NI	Von: L283 Nach: B4 Gifhorn Zählstelle: 3528 0436	13.300	904 (6,8%)	

Nr	Rang	Straße	BL	Infos	DTV	SV (SV%)	BVWP
4.421	880	B 56	NW	Von: KP -L12 Nach: AS Düren (A 4) Zählstelle: 5104 2217	13.300	851 (6,4%)	
4.422	880	B 3	NI	Von: Gr. Hehlen Nach: Celle Zählstelle: 3326 0403	13.300	838 (6,3%)	VB 02KK
4.423	880	B 270	RP	Von: L 499 Nach: L 477 Zählstelle: 6711 7047	13.300	798 (6,0%)	
4.424	880	B 199	SH	Von: AS Flensburg/Harrislee (A 7) Nach: Flensburg, Schäferhaus Zählstelle: 1222 0803	13.300	785 (5,9%)	
4.425	880	B 92	TH	Von: B 94 Greiz Nach: B 94 Zeulenroda Zählstelle: 5339 0002	13.300	771 (5,8%)	
4.426	880	B 22	BY	Von: Ortsstraße östl. Weiden Nach: St 2166 bei Weiden Zählstelle: 6339 9103	13.300	758 (5,7%)	
4.427	880	B 72	NI	Von: Marienhafe Nach: Norden Zählstelle: 2409 0403	13.300	732 (5,5%)	
4.428	880	B 49	RP	Von: Emd. Kaserne Nach: Emd. Holler/Gelbachtal Zählstelle: 5512 0029	13.300	705 (5,3%)	
4.429	880	B 237	NW	Von: Kobeshofen Nach: Wipperfürth Zählstelle: 4810 2219	13.300	692 (5,2%)	VB 02KK
4.430	880	B 423	SL	Von: B423/L219, Kleinottweiler Nach: B423/L115, Kleinottweiler Zählstelle: 6609 0416	13.300	692 (5,2%)	
4.431	880	B 1	NI	Von: L625 Nach: L631/L635 Cremlingen Zählstelle: 3729 0402	13.300	652 (4,9%)	
4.432	880	B 233	NW	Von: L 664 Nach: K 16 Zählstelle: 4311 2252	13.300	652 (4,9%)	
4.433	880	A 565	NW	Von: AK Kreuz Meckenheim (A 61) Nach: AS Gelsdorf (13) Zählstelle: 5408 2101	13.300	625 (4,7%)	
4.434	880	B 260	HE	Von: Emd. L 3456 Nach: Emd. K 667 Zählstelle: 5814 0520	13.300	625 (4,7%)	
4.435	880	B 236	NW	Von: B 229 Ütterlingsen, Lüdenscheider Straße Nach: L 655 Zählstelle: 4712 2233	13.300	599 (4,5%)	
4.436	880	B 426	HE	Von: Nd.-Ramstadt Nach: Ob.-Ramstadt Zählstelle: 6118 0508	13.300	599 (4,5%)	VB 02KK
4.437	880	B 297	BW	Von: B 297/K 1243 Nürtingen Nach: AS Kirchheim (Teck)-West (A 8) Zählstelle: 7322 1102	13.300	559 (4,2%)	

Nr	Rang	Straße	BL	Infos	DTV	SV (SV%)	BVWP
4.438	880	B 75	SH	Von: K 55 Nach: L 225 Zählstelle: 2227 0306	13.300	532 (4,0%)	
4.439	880	B 225	NW	Von: AS Marl-Frentrop (A 52) Nach: L 601 Schachtstraße Zählstelle: 4308 2208	13.300	519 (3,9%)	
4.440	880	B 438	NI	Von: Folmhusen Nach: Strücklingen Zählstelle: 2811 0457	13.300	505 (3,8%)	
4.441	880	B 14	BY	Von: Rückersdorf Nach: Lauf a. d. Pegnitz Zählstelle: 6533 9145	13.300	372 (2,8%)	
4.442	880	B 226	NW	Von: AS Witten-Zentrum (A 44) Nach: OE Witten Zählstelle: 4509 2324	13.300	133 (1,0%)	
4.443	881	B 20	BY	Von: St 2083 Haunersdorf Nach: St 2113 Landau Zählstelle: 7342 9144	13.200	2.244 (17,0%)	
4.444	881	B 7	HE	Von: OD Hess. Lichtenau Nach: Abzweig Velmeden (L 3238) Zählstelle: 4724 0203	13.200	2.086 (15,8%)	
4.445	881	B 2	BY	Von: Pleinfeld/Nord Nach: Emd. St2226 Zählstelle: 6832 9106	13.200	1.676 (12,7%)	
4.446	881	B 2	BY	Von: Röttenbach Nach: Kiliansdorf Zählstelle: 6832 9101	13.200	1.571 (11,9%)	
4.447	881	B 27	BW	Von: B27 Schwenningen-Messegelände Nach: B27/L173 Schwenningen Zählstelle: 7917 1105	13.200	1.531 (11,6%)	
4.448	881	A 864	BW	Von: AS Donaueschingen (B 27/B 33) Nach: AD Dreieck Bad Dürkheim (A 81) Zählstelle: 8017 1034	13.200	1.518 (11,5%)	
4.449	881	B 91	ST	Von: B 176 OD Weisenfels Nach: K 2169 b. Weißenfels Zählstelle: 4737 3815	13.200	1.518 (11,5%)	
4.450	881	B 16	BY	Von: Emd. GZ 5 Nach: AS Guenzburg (A 8) Zählstelle: 7527 9136	13.200	1.360 (10,3%)	
4.451	881	B 5	SH	Von: B 201 b. Husum Nach: B 200 nördl. Husum Zählstelle: 1520 0254	13.200	1.148 (8,7%)	
4.452	881	B 58	NW	Von: B 57 Rill Nach: K 14 Büderich Zählstelle: 4305 2210	13.200	1.148 (8,7%)	VB 02KK
4.453	881	B 62	HE	Von: AS-Bürgeln Nach: AS Kirchhain-West Zählstelle: 5119 0560	13.200	1.096 (8,3%)	
4.454	881	B 77	SH	Von: AS L 328 Nach: AS B 202 Zählstelle: 1724 0104	13.200	1.082 (8,2%)	

Nr	Rang	Straße	BL	Infos	DTV	SV (SV%)	BVWP
4.455	881	B 256	NW	Von: AS Reichshof/Bergneustadt (A 4) Nach: Pochwerk Zählstelle: 5011 5223	13.200	1.016 (7,7%)	
4.456	881	B 53	RP	Von: B 52 b. Pfalzel Nach: L 47 Zählstelle: 6106 0050	13.200	977 (7,4%)	
4.457	881	B 58	NW	Von: Napoleonsweg Nach: Wittenberger Damm Zählstelle: 4208 2318	13.200	964 (7,3%)	
4.458	881	B 104	MV	Von: Lützow L 05 Nach: OE Schwerin Zählstelle: 2334 0093	13.200	884 (6,7%)	WB 02KK
4.459	881	B 2	BY	Von: Emd. B472 O Nach: Emd. B472 W Zählstelle: 8233 9113	13.200	871 (6,6%)	
4.460	881	B 94	SN	Von: AS Reichenbach (A 72) Nach: B 94/K 7811/S 282 Zählstelle: 5439 1105	13.200	858 (6,5%)	VB 24KK
4.461	881	B 300	BY	Von: OD Friedberg Emd. AIC 25 Nach: AS Dasing (A8) Kreisverkehr Süd Zählstelle: 7632 9169	13.200	845 (6,4%)	VB 02KK
4.462	881	B 74	NI	Von: L 128 Nach: L 153 Zählstelle: 2718 0419	13.200	832 (6,3%)	
4.463	881	B 210	NI	Von: Jever Nach: Moorwarfen Zählstelle: 2413 0492	13.200	752 (5,7%)	
4.464	881	B 423	SL	Von: B423/L211, Einöd Nach: AS Einöd (A 8) Zählstelle: 6709 0426	13.200	739 (5,6%)	
4.465	881	B 3	BW	Von: B3/K5136 Mundingen (West) Nach: B3 Malterdinger Ei Zählstelle: 7812 1101	13.200	726 (5,5%)	
4.466	881	B 1	NI	Von: L475 Nach: K57 Zählstelle: 3728 0402	13.200	713 (5,4%)	
4.467	881	B 13	BY	Von: Sommerhausen Nach: Eibelstadt Zählstelle: 6226 9105	13.200	713 (5,4%)	
4.468	881	B 74	HB	Von: Bremen Stockholmer Straße Nach: Landesgrenze HB/NI Zählstelle: 2818 0239	13.200	700 (5,3%)	
4.469	881	B 236	NW	Von: B 236 Nach: L 715 Zählstelle: 4814 2307	13.200	700 (5,3%)	
4.470	881	B 290	BW	Von: Emd. L 2248 in B 290 bei Bad Mergentheim Nach: Abz. K 2847 von B 290 Unterbalb Zählstelle: 6424 1100	13.200	660 (5,0%)	WB 02KK
4.471	881	B 13	BY	Von: Wasserzell Nach: Ansbach Zählstelle: 6629 9203	13.200	647 (4,9%)	

Nr	Rang	Straße	BL	Infos	DTV	SV (SV%)	BVWP
4.472	881	B 76	SH	Von: AS B 203 Eck/Karlshöhe Nach: Emd. K 57 Kosefeld Zählstelle: 1524 1179	13.200	620 (4,7%)	
4.473	881	B 236	NW	Von: K 8 Nach: L 507 Zählstelle: 4310 2203	13.200	620 (4,7%)	
4.474	881	B 36	BW	Von: B36/K3720 Bietigheim Nach: B36/K3721 Durmersheim (süd) Zählstelle: 7015 1103	13.200	581 (4,4%)	VB 02KK
4.475	881	B 230	NW	Von: K 16 Nach: K 11 Zählstelle: 4805 2206	13.200	528 (4,0%)	
4.476	881	B 255	HE	Von: Marburg, Gisselbergerstr. Nach: Am Kreckel Zählstelle: 5218 0642	13.200	462 (3,5%)	
4.477	881	B 271	RP	Von: A 6 AS Grünstadt (19) Nach: L 520 Zählstelle: 6415 0119	13.200	462 (3,5%)	VB 02KK
4.478	881	B 40	SL	Von: B40/L111, St.Ingbert Nach: B40/L241, Rohrbach Zählstelle: 6708 0230	13.200	409 (3,1%)	
4.479	881	B 75	SH	Von: Travemünde-Skandinavienkai Nach: Timmendorf Zählstelle: 2031 0202	13.200	396 (3,0%)	
4.480	882	B 4	NI	Von: Kirchweyhe (K 40) Nach: Barum (K 11) Zählstelle: 2929 4222	13.100	2.541 (19,4%)	VB 02KK
4.481	882	B 54	NW	Von: B 499 Nach: L 510 Zählstelle: 3810 2304	13.100	1.585 (12,1%)	
4.482	882	B 247	TH	Von: L 1026/L 2147 Nach: AS Gotha (A 4) Zählstelle: 5130 0008	13.100	1.546 (11,8%)	VB 04KK
4.483	882	B 471	BY	Von: AS Dachau/Fuerstenfeldbruck (A 8) Nach: AS K12(Groebenried) Zählstelle: 7734 9103	13.100	1.533 (11,7%)	
4.484	882	B 92	SN	Von: B 92/S 297 Nach: B 92/B 282 b. Jössnitz Zählstelle: 5438 1101	13.100	1.297 (9,9%)	
4.485	882	B 294	BW	Von: B33/B294 Hausach Nach: BAG831/834 B294 Halbmeil Zählstelle: 7715 1101	13.100	1.284 (9,8%)	
4.486	882	B 275	HE	Von: Usingen (O) Nach: Langenhain K254 Zählstelle: 5617 0307	13.100	1.218 (9,3%)	
4.487	882	B 16a	BY	Von: St 2231 Nach: OA Großmehring Zählstelle: 7234 9107	13.100	1.114 (8,5%)	
4.488	882	B 19	BW	Von: B19/L1082 OU Herbrechtingen Nach: B19/L1083 Heidenheim Ri. Giengen Zählstelle: 7326 1118	13.100	1.114 (8,5%)	

Nr	Rang	Straße	BL	Infos	DTV	SV (SV%)	BVWP
4.489	882	B 6	NI	Von: B 6/B 322/L 335 Nach: B 6/L 334/K 122 Zählstelle: 3018 0403	13.100	1.087 (8,3%)	
4.490	882	B 70	NW	Von: L 581 Nach: L 558 Zählstelle: 4107 2402	13.100	1.074 (8,2%)	
4.491	882	B 289	BY	Von: AS B 85 (KULMBACH-MITTE) Nach: AS KAUERNBURG Zählstelle: 5834 9164	13.100	1.035 (7,9%)	
4.492	882	B 33	BW	Von: B33/L207/K7750 Markdorf Nach: B33/K7734 Bitzenhofen Zählstelle: 8222 1101	13.100	983 (7,5%)	
4.493	882	B 65	NI	Von: AS Hannover-Anderten (A 7) Nach: Sehnde Zählstelle: 3625 0443	13.100	943 (7,2%)	
4.494	882	B 56	NW	Von: KP -L241 Nach: KP -L253 Zählstelle: 5004 2212	13.100	917 (7,0%)	
4.495	882	B 8	NW	Von: Spich Nach: AS Lind (A 59) Zählstelle: 5108 2201	13.100	878 (6,7%)	
4.496	882	B 304	BY	Von: AS L2089(Ebersberg SW) Nach: AS L2080(Ebersberg) Zählstelle: 7937 9100	13.100	852 (6,5%)	VB 02KK
4.497	882	B 420	RP	Von: L 401 Nieder Olm Nach: A 63 AS Wörrstadt (6) Zählstelle: 6114 0034	13.100	786 (6,0%)	
4.498	882	B 443	NI	Von: B 188 Burgdorf Nach: AS Lehrte (A 2) (49) Zählstelle: 3625 0480	13.100	721 (5,5%)	
4.499	882	B 26	BY	Von: HAS 10 Nach: L 2427 Mainuebergang Zählstelle: 5929 9101	13.100	655 (5,0%)	
4.500	882	B 100	ST	Von: L 138 Nach: OA Bitterfeld Zählstelle: 4340 2040	13.100	590 (4,5%)	
4.501	882	B 111	MV	Von: OA Wolgast (Abzw. K 26) Nach: Abzw, L 264 Zählstelle: 1949 1737	13.100	563 (4,3%)	WB 02KK
4.502	882	B 2	BY	Von: Emd. St 2542 Klais Nach: OE Garmisch-Partenkirchen S Zählstelle: 8533 9105	13.100	537 (4,1%)	WB* 02KK
4.503	882	B 222	NW	Von: L 386 Nach: AS Lank Latum (A 44) Zählstelle: 4705 2211	13.100	485 (3,7%)	
4.504	882	B 264	NW	Von: L23/Gemeindestraße Nach: K30/L23 Zählstelle: 5102 2213	13.100	406 (3,1%)	
4.505	882	B 8	NW	Von: AS B 56 Nach: AS L143 Zählstelle: 5109 2208	13.100	301 (2,3%)	

Nr	Rang	Straße	BL	Infos	DTV	SV (SV%)	BVWP
4.506	883	B 173	BY	Von: Emd. KC27 Oberlangenstadt Nach: Emd. KC13 Zählstelle: 5833 9201	13.000	- (-)	WB* 04KK
4.507	883	B 403	NI	Von: A 30 AS Nordhorn/Bad Bentheim (3) Nach: OD Nordhorn Zählstelle: 3608 0474	13.000	- (-)	VB 02KK
4.508	883	A 8	SL	Von: AS Perl (2) Nach: AS Perl-Borg (3) Zählstelle: 6504 0401	13.000	2.548 (19,6%)	
4.509	883	B 71	ST	Von: AN Dahlenwarsleben (Übergang der A 14 auf die B 71) Nach: L 44 Zählstelle: 3735 5033	13.000	2.340 (18,0%)	VB 02KK
4.510	883	B 33	BW	Von: B33/K5358 Schnellingen Nach: B33/B294 Haslach Zählstelle: 7614 1103	13.000	1.911 (14,7%)	WB 24KB
4.511	883	B 101	SN	Von: B 101/K 7707/S 197 Nach: A 4 AS Siebenlehn (75) Zählstelle: 5045 1110	13.000	1.586 (12,2%)	VB 02KK
4.512	883	B 34	BW	Von: B34/K6542 Albert Nach: B34/B500 Waldshut-Viehmarkt Zählstelle: 8414 1101	13.000	1.417 (10,9%)	
4.513	883	B 20	BY	Von: Burghausen-Nord Nach: MV Zählstelle: 7842 9180	13.000	1.378 (10,6%)	WB 02KK
4.514	883	B 85	BY	Von: Emd. KC25 Nach: Emd. B303 Zählstelle: 5733 9205	13.000	1.352 (10,4%)	WB 02KK
4.515	883	B 16	BY	Von: Dillingen OE Nach: Hoechstaedt OA Zählstelle: 7429 9126	13.000	1.261 (9,7%)	VB 02KK
4.516	883	B 17	BY	Von: AS Schongau-N Nach: Emd. WM 6, Hohenfurch Zählstelle: 8131 9156	13.000	1.261 (9,7%)	
4.517	883	B 28	BW	Von: AS Appenweier (A 5) Nach: B28/B3 Appenweier Zählstelle: 7413 1102	13.000	1.248 (9,6%)	
4.518	883	B 57	NW	Von: B 510 Rampe Krefeld Nach: Xantener Straße Zählstelle: 4405 2205	13.000	1.092 (8,4%)	
4.519	883	B 64	NW	Von: B 239, Brakel Nach: K 46, Holzminden Zählstelle: 4222 2204	13.000	988 (7,6%)	
4.520	883	B 7	NW	Von: B 252, Ossendorf Nach: K 11, Warburg Zählstelle: 4520 5331	13.000	975 (7,5%)	WB 02KK
4.521	883	B 51	SL	Von: B51/L254, Kleinblittersdorf Nach: B51/L253, Kleinblittersdorf Zählstelle: 6808 0300	13.000	962 (7,4%)	
4.522	883	B 58	NW	Von: K 55 Lembecker Straße Nach: K 42 Granatstraße Zählstelle: 4208 2319	13.000	949 (7,3%)	

Nr	Rang	Straße	BL	Infos	DTV	SV (SV%)	BVWP
4.523	883	B 509	NW	Von: K 11 Nach: L 361 Zählstelle: 4604 2219	13.000	936 (7,2%)	
4.524	883	B 38	HE	Von: K 25 Nach: B 47/K 207 Zählstelle: 6318 0401	13.000	923 (7,1%)	VB 02KK
4.525	883	B 266	NW	Von: Mechernich Nach: Wallenthal Zählstelle: 5405 2201	13.000	910 (7,0%)	VB 02KK
4.526	883	B 239	NW	Von: B 65 Lübbecke Nach: L 918 Zählstelle: 3617 2219	13.000	897 (6,9%)	WB 02KK
4.527	883	B 473	NW	Von: L 602 Nach: AS Hamminkeln (A 3) Zählstelle: 4205 2203	13.000	897 (6,9%)	
4.528	883	B 9	RP	Von: A 60 Bingen-Ost (13) Nach: B 50 Bingen Zählstelle: 6013 0008	13.000	832 (6,4%)	
4.529	883	B 248	NI	Von: AS Braunschweig-Ost (A 2) Nach: L635 Zählstelle: 3629 0460	13.000	832 (6,4%)	VB 02KK
4.530	883	B 269	SL	Von: B10/B269, Neububach Nach: B269/L334, Lebach Zählstelle: 6507 0080	13.000	806 (6,2%)	VB 02KK
4.531	883	B 8	NW	Von: AS Lind (A 59) Nach: NK 5108 050 Zählstelle: 5108 2211	13.000	780 (6,0%)	
4.532	883	B 61	NW	Von: AS Kamen/Bergkamen (A 2) Nach: K 41 Zählstelle: 4411 2203	13.000	689 (5,3%)	
4.533	883	B 76	SH	Von: L 176 Nach: L 306 Zählstelle: 1829 0103	13.000	676 (5,2%)	
4.534	883	A 95	BY	Von: AS Murnau/Kochel (10) Nach: AS Eschenlohe (11) Zählstelle: 8333 9051	13.000	650 (5,0%)	
4.535	883	B 173	SN	Von: B 173/S 190 Nach: B 173/S 194/S 208 Zählstelle: 5046 1109	13.000	598 (4,6%)	VB 02KK
4.536	883	B 462	BW	Von: B462 Abfahrt Ottenau Nach: B462/L618 Bad Rotenfels Zählstelle: 7215 1110	13.000	598 (4,6%)	WB* 24KK
4.537	883	B 298	BW	Von: B298/K3269 Mutlangen Nach: B298/L1156 Mutlangen Abzw. Lindach Zählstelle: 7124 1106	13.000	585 (4,5%)	
4.538	883	B 38	RP	Von: K 45 Impflingen Nach: K 7 Landau-Ebenberg Zählstelle: 6814 0040	13.000	494 (3,8%)	VB 02KK
4.539	883	B 51	NW	Von: AS Burscheid Nach: Hilgen Zählstelle: 4908 2207	13.000	442 (3,4%)	

Nr	Rang	Straße	BL	Infos	DTV	SV (SV%)	BVWP
4.540	883	B 236	NW	Von: K 22 Nach: L 676 Zählstelle: 4511 2202	13.000	416 (3,2%)	
4.541	883	B 23	BY	Von: OE Garmisch-Partenkirchen W Nach: Emd. St 2061, Grainau Zählstelle: 8532 9176	13.000	403 (3,1%)	VB 02KK
4.542	883	B 264	NW	Von: Ri. L92 Nach: L34/Ri. Köln Zählstelle: 5007 2206	13.000	260 (2,0%)	
4.543	884	B 85	BY	Von: AS Schwandorf-Nord (A 93) N Nach: SCHWANDORF (Pittersberg) Zählstelle: 6638 9107	12.900	3.522 (27,3%)	WB* 24KK
4.544	884	B 20	BY	Von: A 92 AS Landau Nach: SR 7 Zählstelle: 7241 9140	12.900	3.212 (24,9%)	
4.545	884	B 51	NW	Von: Blankenheim Nach: Dahlem Zählstelle: 5605 1201	12.900	2.967 (23,0%)	
4.546	884	B 252	HE	Von: OE Wetter Nach: Simtshausen Zählstelle: 5018 0406	12.900	1.638 (12,7%)	VB 02KK
4.547	884	B 211	NI	Von: Ende A 293 Oldenburg Nach: K143 b. Ipwege Zählstelle: 2715 0165	12.900	1.290 (10,0%)	VB 02KK
4.548	884	A 31	NI	Von: AS Papenburg (15) Nach: AS Rhede (Ems) (16) Zählstelle: 2809 0091	12.900	1.187 (9,2%)	
4.549	884	B 413	RP	Von: L 258 Nach: K 120 Zählstelle: 5411 0085	12.900	1.122 (8,7%)	WB 02KK
4.550	884	B 4	TH	Von: B 249 Graß Nach: Kreuz L 1034 Sondershausen Zählstelle: 4631 0105	12.900	1.109 (8,6%)	VB 02KK
4.551	884	B 8	BY	Von: Neustadt/Ost Nach: Emd. NEA 22 Zählstelle: 6429 9204	12.900	1.097 (8,5%)	WB 02KK
4.552	884	B 167	BB	Von: Neuruppin, L 16 Nach: AS Neuruppin, A 24 Zählstelle: 3042 2020	12.900	980 (7,6%)	VB 02KK
4.553	884	B 75	NI	Von: Buchholz i. d. N. (K 82) Nach: Dibbersen (K 13) Zählstelle: 2625 0448	12.900	968 (7,5%)	VB 04KK
4.554	884	B 277	HE	Von: Emd. B 255 Herborn Nach: Emd. K 64 Edingen Zählstelle: 5315 0306	12.900	890 (6,9%)	
4.555	884	B 51	SL	Von: B51/L176, Mettlach Nach: B51/L158, Mettlach Zählstelle: 6505 0277	12.900	839 (6,5%)	
4.556	884	B 13	BY	Von: AS Sauerlach A 995 Nach: AS L2070 Sauerlach Zählstelle: 7935 9100	12.900	735 (5,7%)	

Nr	Rang	Straße	BL	Infos	DTV	SV (SV%)	BVWP
4.557	884	B 229	NW	Von: L 530 Nach: L 561 Zählstelle: 4711 2209	12.900	735 (5,7%)	
4.558	884	B 276	HE	Von: AS Bad Orb/Wächtersbach (A 66) Nach: Emd. L 3216 Zählstelle: 5721 0402	12.900	735 (5,7%)	
4.559	884	B 3	HE	Von: Emd. L 3204 Nach: Nider Wöllstadt Zählstelle: 5718 0305	12.900	684 (5,3%)	VB 02KK
4.560	884	B 26	BY	Von: L 2274 Nach: AS Eltmann (A 70) Zählstelle: 6030 9200	12.900	684 (5,3%)	
4.561	884	B 10	BW	Von: B10/B293 Berghausen Nach: B10/L563 Kleinsteinbach Zählstelle: 7017 1103	12.900	645 (5,0%)	
4.562	884	B 217	NI	Von: B 217 Nach: K 229 Ronnenberg Zählstelle: 3723 0426	12.900	632 (4,9%)	
4.563	884	B 1	NW	Von: L 670 Soest Nach: B229 Soest Zählstelle: 4414 2201	12.900	593 (4,6%)	
4.564	884	B 2	BY	Von: Heroldsberg Nach: Kleingeschaidt Zählstelle: 6433 9113	12.900	593 (4,6%)	
4.565	884	A 95	BY	Von: AS Eschenlohe (11) Nach: Anschluss B 2 (12) Zählstelle: 8333 9052	12.900	503 (3,9%)	
4.566	884	B 230	NW	Von: B 230 Nach: B 230 Zählstelle: 4805 2207	12.900	503 (3,9%)	
4.567	884	B 41	RP	Von: L 419 Nach: A 60 AS Ingelheim-West (15) Zählstelle: 6014 0007	12.900	490 (3,8%)	
4.568	884	B 57	NW	Von: Ortsausgang Galgenberg Nach: KP -L225 Zählstelle: 5003 2206	12.900	452 (3,5%)	VB 02KK
4.569	884	B 79	NI	Von: L614 Wolfenbüttel Nach: A395 Wolfenbüttel-Nord Zählstelle: 3829 0411	12.900	400 (3,1%)	WB 02KK
4.570	884	B 227	NW	Von: K 23 Nach: L 439 Zählstelle: 4608 2212	12.900	400 (3,1%)	
4.571	884	B 270	RP	Von: L 367 Nach: K 1 Zählstelle: 6512 0235	12.900	400 (3,1%)	
4.572	884	B 72	NI	Von: Norden B72 Nach: Norddeich B72 Zählstelle: 2309 0401	12.900	284 (2,2%)	
4.573	884	B 51	NW	Von: L 924/L 705 Nach: K 5 Zählstelle: 4509 2220	12.900	245 (1,9%)	

Nr	Rang	Straße	BL	Infos	DTV	SV (SV%)	BVWP
4.574	885	B 25	BY	Von: S Hoppingen Emd. St 2221 Nach: Donauwörth Ende B 25 Zählstelle: 7230 9148	12.800	2.714 (21,2%)	
4.575	885	A 38	ST	Von: AS Leuna (26) Nach: AK Kreuz Rippachtal (A 9) Zählstelle: 4738 3834	12.800	2.086 (16,3%)	
4.576	885	B 61	NW	Von: B 55 Nach: B 64 Zählstelle: 4116 2210	12.800	2.048 (16,0%)	
4.577	885	B 64	NW	Von: L782 (Wiedenbrücker Straße) Nach: L836 Zählstelle: 4116 2213	12.800	1.818 (14,2%)	
4.578	885	B 322	NI	Von: A 1 Delmenhorst-Ost (58) Nach: B 439 b. Groß Mackenstedt Zählstelle: 2918 0471	12.800	1.779 (13,9%)	VB 02KK
4.579	885	B 473	NW	Von: B 473 Nach: B 67 Zählstelle: 4105 2285	12.800	1.536 (12,0%)	
4.580	885	B 404	NI	Von: Handorf (AS K 46) Nach: Eichholz (AS K 81) Zählstelle: 2628 0490	12.800	1.459 (11,4%)	
4.581	885	B 19	BW	Von: B 19 / L 1045 Untermünkheim Nach: B 19 / B 14 (Autobahnzubringer) Zählstelle: 6824 1105	12.800	1.190 (9,3%)	
4.582	885	B 5	SH	Von: B 204 Nach: Wilster Zählstelle: 2022 0123	12.800	1.050 (8,2%)	
4.583	885	B 64	NW	Von: B 83, Brakel Nach: L 755, Holzminden Zählstelle: 4222 2208	12.800	1.050 (8,2%)	
4.584	885	B 229	NW	Von: K 8 Nach: B 236 Ütterlingsen, Versestraße Zählstelle: 4712 2204	12.800	1.024 (8,0%)	
4.585	885	B 62	HE	Von: OD Asbach Nach: FS Bad Hersfeld Zählstelle: 5124 0106	12.800	1.011 (7,9%)	
4.586	885	B 216	NI	Von: Lüneburg (O), (AS L 221) Nach: Barendorf (W), (K 28) Zählstelle: 2728 0470	12.800	973 (7,6%)	
4.587	885	B 269	SL	Von: B268/B269, Lebach Nach: Schmelz Zählstelle: 6507 0047	12.800	973 (7,6%)	
4.588	885	B 300	BY	Von: Emd. St 2013 Nach: Emd. St 2031 Zählstelle: 7926 9120	12.800	960 (7,5%)	WB 02KK
4.589	885	B 54	RP	Von: OD Rennerod, Röttger Nach: OD Waldmühlen Zählstelle: 5414 0052	12.800	909 (7,1%)	VB 02KK
4.590	885	A 23	SH	Von: AS Heide-West (2) Nach: AS Heide-Süd (3) Zählstelle: 1820 0673	12.800	858 (6,7%)	

Nr	Rang	Straße	BL	Infos	DTV	SV (SV%)	BVWP
4.591	885	B 74	NI	Von: L 149 Nach: K 5 Zählstelle: 2718 0422	12.800	755 (5,9%)	
4.592	885	B 62	TH	Von: OL Barchfeld Nach: Kreuz B 19/L 1027 Barchfeld Zählstelle: 5227 6204	12.800	730 (5,7%)	
4.593	885	B 297	BW	Von: B297/L 1152 AS Schlierbach Nach: B 10 AS Uhingen B 297 Zählstelle: 7323 1101	12.800	704 (5,5%)	
4.594	885	B 19	BY	Von: Wuerzburg Nach: AS Wuerzburg-Heidingsfeld (A 3) Zählstelle: 6225 9100	12.800	691 (5,4%)	
4.595	885	B 61	NW	Von: L 821 Nach: L 664 Zählstelle: 4311 2206	12.800	691 (5,4%)	
4.596	885	B 45	HE	Von: Emd. K200 bei Klein-Auheim Nach: Krzg. G-Staßen bei Steinheim Zählstelle: 5819 0625	12.800	666 (5,2%)	
4.597	885	B 95	SN	Von: B 95/B 101 Annaberg-Buchholz Nach: B 95/S 260/S 261 Zählstelle: 5444 1102	12.800	653 (5,1%)	
4.598	885	B 472	BY	Von: Emd. B13 O, Bad Toelz O Nach: Emd. St 2365, Waakirchen Zählstelle: 8235 9198	12.800	614 (4,8%)	WB 02KK
4.599	885	B 45	BW	Von: B45/L549 bei Meckesheim Nach: B45/L547 Mauer, Bahnhof Zählstelle: 6618 1105	12.800	602 (4,7%)	
4.600	885	B 509	NW	Von: K 12 Nach: K 27 Zählstelle: 4604 2213	12.800	602 (4,7%)	
4.601	885	B 49	RP	Von: K 23 Ri. Wittlich Nach: K 24 Ri. Bombogen Zählstelle: 6007 0016	12.800	550 (4,3%)	
4.602	885	B 256	NW	Von: Pochwerk Nach: Derschlag Zählstelle: 4911 2212	12.800	550 (4,3%)	WB 02KK
4.603	885	B 43	HE	Von: B43 Dietesheim Nach: Steinheim Krzg. B45/L3065 Zählstelle: 5819 0609	12.800	486 (3,8%)	
4.604	885	B 83	HE	Von: OD Grebenstein Nach: L 3233 OA Hofgeismar Zählstelle: 4522 0510	12.800	435 (3,4%)	VB 02KK
4.605	885	B 13	BY	Von: Emd. B472 N, Bad Toelz Nach: Emd. Toel 10, Sachsenkam Zählstelle: 8235 9143	12.800	422 (3,3%)	
4.606	885	B 3	BW	Von: B3/B317 Weil a. Rh. Nach: B3/B532 (Rich. Palmrheinbrücke) Zählstelle: 8311 1101	12.800	256 (2,0%)	
4.607	885	B 46	HE	Von: AS Neu-Isenburg (A 661) Nach: Neu-Isenburg L3317 Zählstelle: 5918 0211	12.800	230 (1,8%)	

Nr	Rang	Straße	BL	Infos	DTV	SV (SV%)	BVWP
4.608	885	B 54	NW	Von: L 657 Kemminghauser Straße Nach: Am Gulloh Zählstelle: 4410 2303	12.800	192 (1,5%)	
4.609	886	B 55	NW	Von: AS Erwitte/Anröchte (A 44/B55) Nach: AS B55/B1 Zählstelle: 4415 2101	12.700	1.715 (13,5%)	
4.610	886	B 91	ST	Von: K 2169 b. Weißenfels Nach: AS Leuna (A 38) Zählstelle: 4737 3253	12.700	1.549 (12,2%)	
4.611	886	B 256	RP	Von: L 119 Nach: K 52 Zählstelle: 5610 0033	12.700	1.422 (11,2%)	VB 02KK
4.612	886	B 80	ST	Von: 2. L 234 Nach: B 80 / A 38, AS NK 24 Zählstelle: 4532 1041	12.700	1.308 (10,3%)	VB 04KB als A 38
4.613	886	A 52	NW	Von: AS Elmpt (B 230) Nach: AS Niederkrüchten (3) Zählstelle: 4703 2105	12.700	1.257 (9,9%)	
4.614	886	B 13	BY	Von: Sonnenbrücke Nach: Baar Zählstelle: 7234 9114	12.700	1.207 (9,5%)	
4.615	886	B 19	BY	Von: L 2277 / N Schnackenwerth Nach: B 303 Zählstelle: 5926 9201	12.700	1.194 (9,4%)	
4.616	886	B 298	BW	Von: B 298 / L 1066 Unterrot Nach: B 19 / B 298 Gaildorf Zählstelle: 7024 1101	12.700	1.118 (8,8%)	
4.617	886	B 27	BW	Von: B 27 Buchen Nord (kreuzungsfrei) Nach: B 27/ B 47 Walldürn Zählstelle: 6422 1100	12.700	1.029 (8,1%)	
4.618	886	B 54	HE	Von: Emd. K 479/K 480 Oberzeuzheim Nach: Emd. L 3046/K 482 Zählstelle: 5514 0102	12.700	1.016 (8,0%)	WB 02KK
4.619	886	B 297	BW	Von: B27/B297 K'furt Nach: B297/K6764 bei Altenburg Zählstelle: 7420 1107	12.700	927 (7,3%)	
4.620	886	B 6	SN	Von: B 6/S 45 Nach: B 6/B 186 b. Schkeuditz Zählstelle: 4641 4229	12.700	914 (7,2%)	
4.621	886	B 35a	BW	Von: B35/L556 Bruchsal (Erdbeerhof) Nach: B35a/K3575 Bruchsal Zählstelle: 6817 1123	12.700	902 (7,1%)	
4.622	886	B 214	NI	Von: Celle Nach: Hambühren Zählstelle: 3326 0452	12.700	876 (6,9%)	
4.623	886	B 292	BW	Von: B 292 / L 590 Aglsterhausen Neumühle Nach: B 292 / L 532 Aglsterhausen Festhalle Zählstelle: 6619 1104	12.700	876 (6,9%)	
4.624	886	B 238	NW	Von: K 90 Kreis Lippe Nach: L 941 Detmold, Heidener Straße Zählstelle: 4019 2250	12.700	838 (6,6%)	

Nr	Rang	Straße	BL	Infos	DTV	SV (SV%)	BVWP
4.625	886	B 9	NW	Von: L 5 Nach: AS Goch (A 57) Zählstelle: 4303 2203	12.700	787 (6,2%)	
4.626	886	B 38	HE	Von: K 8 Nach: B 460 Zählstelle: 6318 0408	12.700	775 (6,1%)	VB 02KK
4.627	886	B 471	BY	Von: Kreisverkehr K1 nördl. Nach: OE Haar Zählstelle: 7836 9106	12.700	762 (6,0%)	
4.628	886	B 5	SH	Von: L 278 Struckum Nach: L 4 Bredstedt Zählstelle: 1319 0302	12.700	749 (5,9%)	VB 02KK
4.629	886	B 33	BW	Von: B33 Konstanz Brücke-Nord Nach: Landesgrenze 0835/CH B33 Zählstelle: 8320 1101	12.700	724 (5,7%)	VB 04KK
4.630	886	B 464	BW	Von: B 464/L 1184 Holzgerlingen Nach: B464/L1208 Kälberstelle Zählstelle: 7420 1100	12.700	648 (5,1%)	VB 24KK
4.631	886	B 3	NI	Von: AS B446 Nörten-Hardenberg Nach: AS K1 (B3alt) Bovenden-Nord Zählstelle: 4326 0495	12.700	610 (4,8%)	
4.632	886	B 256	NW	Von: Kotthausen Nach: Rodt Zählstelle: 4911 2205	12.700	584 (4,6%)	
4.633	886	B 14	BY	Von: Hersbruck Nach: Happurg Zählstelle: 6434 9151	12.700	572 (4,5%)	
4.634	886	B 472	BY	Von: Emd. ST2063, Bichl N Nach: Emd. B11, Untersteinbach Zählstelle: 8234 9252	12.700	533 (4,2%)	
4.635	886	B 51	NW	Von: NK 5107 005 Nach: AS Köln (A 555) Zählstelle: 5107 2222	12.700	483 (3,8%)	
4.636	886	B 269	SL	Von: B269/L133, Winterbach Nach: B269/L133, Kreisel Alsweiler Zählstelle: 6508 0576	12.700	470 (3,7%)	
4.637	887	B 27	HE	Von: Rondell Hoheneich Nach: Abzweig Oetmannshausen Zählstelle: 4825 6105	12.600	2.596 (20,6%)	
4.638	887	B 6	NI	Von: B 6/B 214 Nach: B 6/L 351 Zählstelle: 3320 0408	12.600	2.192 (17,4%)	
4.639	887	B 169	SN	Von: B 169/S 34 Nach: A 14 AS Döbeln-Nord (34) Zählstelle: 4844 4206	12.600	1.877 (14,9%)	
4.640	887	B 404	SH	Von: L 159 Nach: L 90 Zählstelle: 2428 0747	12.600	1.814 (14,4%)	WB* 24KB als A 21
4.641	887	B 311	BW	Von: Ehingen (Möbel Borst) Nach: Oberdischingen (Sportplatz) Zählstelle: 7724 1106	12.600	1.499 (11,9%)	WB 04KB

Nr	Rang	Straße	BL	Infos	DTV	SV (SV%)	BVWP
4.642	887	B 311	BW	Von: Oberdischingen (Sportplatz) Nach: OD-Grenze Erbach Zählstelle: 7625 1100	12.600	1.487 (11,8%)	VB 02KK
4.643	887	B 101	SN	Von: B 101/K 7772 Nach: B 101/K 7707/S 197 Zählstelle: 5045 1101	12.600	1.449 (11,5%)	
4.644	887	B 3	NI	Von: B3n/B443 Nach: B3/ OE/OA Pattensen Zählstelle: 3724 0442	12.600	1.298 (10,3%)	
4.645	887	B 6	NI	Von: Landesgrenze Bremerhaven Nach: AS Bremerhaven Süd Zählstelle: 2517 0407	12.600	1.222 (9,7%)	
4.646	887	B 209	SH	Von: Landesgrenze NI Nach: B 5 Lauenburg Zählstelle: 2629 0741	12.600	1.222 (9,7%)	WB* 02KK
4.647	887	B 303	BY	Von: Emd. Ebersdorf/Cob. Nach: Emd. CO 11 (Sonnefeld) Zählstelle: 5732 9201	12.600	1.222 (9,7%)	VB 02KK
4.648	887	B 6	NI	Von: B 6 / B 248 Nach: Abzweig K 3 (Dörnten) Zählstelle: 3928 3340	12.600	1.210 (9,6%)	
4.649	887	B 92	SN	Von: B 92/B 283/K 7846 Adorf Nach: B 92/S 309 Zählstelle: 5639 1104	12.600	1.184 (9,4%)	
4.650	887	B 515	NW	Von: B 7/L 680 Nach: B 233 Zählstelle: 4512 2213	12.600	1.071 (8,5%)	
4.651	887	B 96a	BB	Von: Mahlow, B 96 Nach: L 75 Zählstelle: 3646 3648	12.600	1.058 (8,4%)	VB 24KK
4.652	887	B 89	TH	Von: Nähe Untermaßfeld Nach: B 19 Meiningen Zählstelle: 5428 8902	12.600	995 (7,9%)	
4.653	887	B 299	BY	Von: St 2045 Ost Nach: Weihbüchl Zählstelle: 7439 9298	12.600	945 (7,5%)	WB 24KK
4.654	887	B 74	NI	Von: L 153 Nach: K 46 Zählstelle: 2718 0423	12.600	832 (6,6%)	
4.655	887	B 95	SN	Von: B 95/S 11 Nach: B 93/B 95/B 176/S 50 Borna Zählstelle: 4941 1101	12.600	832 (6,6%)	
4.656	887	B 273	BB	Von: AS Potsdam-Nord (A 10) Nach: Marquardt, L 92 Zählstelle: 3543 2050	12.600	806 (6,4%)	
4.657	887	B 257	RP	Von: L 46 Nach: B 421 Daun Zählstelle: 5706 0280	12.600	743 (5,9%)	
4.658	887	B 9	RP	Von: B 48 Bingen Nach: Bingen-Büdesheim Zählstelle: 6013 0003	12.600	718 (5,7%)	

Nr	Rang	Straße	BL	Infos	DTV	SV (SV%)	BVWP
4.659	887	B 238	NW	Von: L 941 Detmold, Heidener Straße Nach: B 238alt Lemgo Zählstelle: 3919 2443	12.600	706 (5,6%)	
4.660	887	B 9	NW	Von: K 23 Nach: AS Kerken Zählstelle: 4504 2208	12.600	693 (5,5%)	WB 02KK
4.661	887	B 268	SL	Von: B268/L334, Schmelz Nach: B268/L336, Kreisel Lebach Zählstelle: 6507 0313	12.600	693 (5,5%)	
4.662	887	B 15	BY	Von: SAD (B15/16 Baulastgr. St R / Bund) Nach: Rbg. (B 15/ R 21 s. Regenstf.) Zählstelle: 6938 9121	12.600	643 (5,1%)	
4.663	887	B 66	NW	Von: L 967 Nach: L 945 Zählstelle: 4018 2266	12.600	643 (5,1%)	VB 02KK
4.664	887	B 265	NW	Von: AS Köln-Klettenberg (A 4) Nach: Kendenich Zählstelle: 5107 2202	12.600	630 (5,0%)	VB 24KK
4.665	887	B 83	HE	Von: K 14/L 3203 Nach: A 49/ AS Waldau Zählstelle: 4722 0655	12.600	580 (4,6%)	
4.666	887	B 40	HE	Von: Kostheim Nach: AS Hochheim-Süd (A 671) Zählstelle: 5915 0710	12.600	529 (4,2%)	
4.667	887	B 96	BE	Von: Landesgrenze Brandenburg Nach: Berlin Schönfließler Straße Zählstelle: 3345 0023	12.600	529 (4,2%)	
4.668	887	B 20	BY	Von: Bay.Gmain Nach: Bad Reichenhall Zählstelle: 8243 9107	12.600	517 (4,1%)	WB 02KK
4.669	887	B 26	BY	Von: OD-Grenze / Schweinfurt O Nach: L 2266 / Schonungen Zählstelle: 5927 9101	12.600	504 (4,0%)	
4.670	887	B 49	RP	Von: Abfahrt Horchheimer Höhe Nach: Südtangente/B 261 b. Koblenz Zählstelle: 5611 7004	12.600	491 (3,9%)	
4.671	887	B 2	BY	Von: Emd. St2062 O, Murnau Nach: Emd. St2062 W, Murnau Zählstelle: 8333 9221	12.600	466 (3,7%)	WB 02KK
4.672	887	B 56	NW	Von: L493 Nach: L113 Zählstelle: 5208 2216	12.600	428 (3,4%)	
4.673	887	B 423	RP	Von: L 355n Nach: K 4 Zählstelle: 6510 0250	12.600	403 (3,2%)	WB 02KK
4.674	887	B 269	SL	Von: B269/L131, St.Wendel Nach: B269/L133, Winterbach Zählstelle: 6508 0577	12.600	391 (3,1%)	
4.675	888	A 7	SH	Von: Grenzübergang Ellund (1) Nach: AS Flensburg/Harrislee (2) Zählstelle: 1222 1109	12.500	3.625 (29,0%)	

Nr	Rang	Straße	BL	Infos	DTV	SV (SV%)	BVWP
4.676	888	B 51	NW	Von: Blankenheim Nach: Dahlem Zählstelle: 5505 1208	12.500	3.200 (25,6%)	
4.677	888	B 205	SH	Von: NeumünsterSaalestraße Nach: K 111 Zählstelle: 1925 0251	12.500	2.388 (19,1%)	
4.678	888	B 19	TH	Von: Todenwarth Nach: L 1024/L 2617 Zählstelle: 5228 1907	12.500	1.513 (12,1%)	VB 02KK WB 24KK
4.679	888	B 212	NI	Von: B211 Brake Nach: L889 Golzwarden Zählstelle: 2616 0429	12.500	1.413 (11,3%)	
4.680	888	B 220	NW	Von: AS Emmerich (A 3) Nach: Grenze Zählstelle: 4103 5258	12.500	1.375 (11,0%)	
4.681	888	B 473	NW	Von: L 896 Nach: Grenze Westfalen Zählstelle: 4205 2201	12.500	1.238 (9,9%)	
4.682	888	B 239	NW	Von: L 546 Nach: L 775/K 34 Zählstelle: 3717 2237	12.500	1.200 (9,6%)	
4.683	888	B 229	NW	Von: K2 Müschede Nach: Zählstelle: 4513 2403	12.500	1.175 (9,4%)	VB 02KK
4.684	888	B 27	HE	Von: Abzweig Reilos (L 3254) Nach: Abweig Blankenheim (K 74) Zählstelle: 5024 0405	12.500	1.163 (9,3%)	VB 02KK
4.685	888	B 54	RP	Von: B 255 nördl. Rennerod Nach: OD Rennerod, VoBa Zählstelle: 5314 0055	12.500	1.100 (8,8%)	VB 02KK
4.686	888	B 26	BY	Von: Sackenbach Nach: Rechtenbach Zählstelle: 6023 9101	12.500	988 (7,9%)	
4.687	888	B 64	NW	Von: B 83, Brakel Nach: L 755, Höxter Zählstelle: 4222 2200	12.500	938 (7,5%)	
4.688	888	B 77	SH	Von: Busdorfer Kreuz Nach: Schleswig Süd Zählstelle: 1423 0606	12.500	863 (6,9%)	
4.689	888	B 432	SH	Von: L 80 Nach: L 232 Zählstelle: 2127 0510	12.500	863 (6,9%)	WB 02KK
4.690	888	B 64	NW	Von: L 828, Buke Nach: K 18, Iburg Zählstelle: 4219 2202	12.500	825 (6,6%)	
4.691	888	B 3	BW	Von: B3 Malterdinger Ei Nach: B3/K5115 Kenzingen Zählstelle: 7812 1100	12.500	763 (6,1%)	
4.692	888	B 32	BW	Von: B32/L291 b. Blitzenreute Nach: B32/B30 AS Weingarten Zählstelle: 8123 1101	12.500	738 (5,9%)	WB 02KK

Nr	Rang	Straße	BL	Infos	DTV	SV (SV%)	BVWP
4.693	888	B 2	BY	Von: AS L2069(Pucheim-Ort) Nach: AS 2096(Alling) Zählstelle: 7833 9112	12.500	638 (5,1%)	
4.694	888	B 8	BY	Von: Regensburg (B 8 / St 2394 a. Ri Laaber) Nach: Nbg. (B / R 14 a. Undorf) Zählstelle: 6937 9109	12.500	600 (4,8%)	
4.695	888	B 75	SH	Von: L 71 Nach: K 227 Zählstelle: 2129 0206	12.500	588 (4,7%)	
4.696	888	B 22	BY	Von: A 73 suedlich Bamberg Nach: AS Bamberg Sued (L 2244) Zählstelle: 6131 9105	12.500	575 (4,6%)	
4.697	888	B 432	SH	Von: AS Bad Segeberg-Süd (A 21) Nach: B 206 Bad Segeberg Zählstelle: 2027 0315	12.500	575 (4,6%)	
4.698	888	B 11	BY	Von: Dreieck Nach: Zwiesel Sued Zählstelle: 6945 9100	12.500	525 (4,2%)	
4.699	888	B 294	BW	Von: B294/L351 Calmbach Nach: B294/L340 Zählstelle: 7117 1101	12.500	500 (4,0%)	
4.700	888	B 3	BW	Von: B3/K3501 Untergrombach Nach: B3/B35 Bruchsal Zählstelle: 6817 1101	12.500	438 (3,5%)	
4.701	888	B 14	BY	Von: Behringersdorf Nach: Rückersdorf Zählstelle: 6533 9157	12.500	413 (3,3%)	
4.702	888	B 16	BY	Von: KV St 2008, Füssen Nach: B 310, Füssen Zählstelle: 8430 9100	12.500	388 (3,1%)	
4.703	888	B 7	NW	Von: B 7/L 743 Nach: AS Hagen-Elsej (A 46) Zählstelle: 4611 2203	12.500	363 (2,9%)	
4.704	888	B 1	BE	Von: Landesgrenze Nach: Chausseestraße Zählstelle: 3544 0010	12.500	313 (2,5%)	
4.705	888	B 507	NW	Von: Lohmar Nach: Pohlhausen Zählstelle: 5109 2203	12.500	288 (2,3%)	
4.706	888	B 318	BY	Von: Bad Wiessee Nach: Gmund Zählstelle: 8236 9203	12.500	275 (2,2%)	WB 02KK
4.707	888	B 455	HE	Von: Emd. K 647 Nach: Emd. L 3027 Zählstelle: 5815 0615	12.500	275 (2,2%)	
4.708	889	B 14	BY	Von: VOHENSTRAUSS Nach: AS Wernberg-Koeblitz (A 93) Zählstelle: 6439 9101	12.400	5.915 (47,7%)	
4.709	889	B 9	RP	Von: B 47 Worms Nach: L 523 Zählstelle: 6316 0391	12.400	2.468 (19,9%)	

Nr	Rang	Straße	BL	Infos	DTV	SV (SV%)	BVWP
4.710	889	B 186	SN	Von: B 2/B 186 Nach: AS Leipzig-Südwest Zählstelle: 4739 1103	12.400	2.406 (19,4%)	
4.711	889	B 420	RP	Von: K 2 Nach: L 415 Zählstelle: 6113 0128	12.400	1.525 (12,3%)	
4.712	889	B 304	BY	Von: Kreuzung mit B 15 Nach: Kreuzung mit L 2092 Zählstelle: 7939 9204	12.400	1.451 (11,7%)	
4.713	889	B 62	HE	Von: AS Kirchhain-Mitte Nach: AS Kirchhain-Ost Zählstelle: 5119 0566	12.400	1.141 (9,2%)	
4.714	889	A 21	SH	Von: AS Wankendorf (7) Nach: AS Bornhöved (8) Zählstelle: 1927 0241	12.400	1.128 (9,1%)	
4.715	889	B 313	BW	Von: B313/L456 bei Sigmaringen Nach: B32/B313/L277 Sigmaringen Zählstelle: 7921 1114	12.400	1.128 (9,1%)	
4.716	889	B 2	BY	Von: Emd. GV-STR. (NEUENREUTH) Nach: AS BAB A 9 (BAYREUTH-SUED) Zählstelle: 6035 9101	12.400	1.017 (8,2%)	
4.717	889	B 463	BW	Von: B 463/L 453 N Straßberg Nach: B 463/L 415 Winterlingen Zählstelle: 7820 1102	12.400	992 (8,0%)	
4.718	889	B 180	ST	Von: L 151 Nach: 1. L 160 Zählstelle: 4435 1066	12.400	980 (7,9%)	
4.719	889	B 207	SH	Von: K 8 Nach: K 76 Zählstelle: 2429 0746	12.400	918 (7,4%)	
4.720	889	B 523	BW	Von: B523 Villingen Nach: B27/523 Schwenningen-Ost Zählstelle: 7917 1106	12.400	893 (7,2%)	WB* 02KK
4.721	889	B 469	BY	Von: S WEILBACH Nach: Amorbach S WEILBACH in Ri Miltenberg Zählstelle: 6321 9205	12.400	831 (6,7%)	
4.722	889	B 474	NW	Von: L 570 Nach: B 70 b. Ahaus Zählstelle: 3908 2402	12.400	806 (6,5%)	
4.723	889	B 1	NW	Von: B 252 / L 712 Nach: K 73 Zählstelle: 4020 2219	12.400	744 (6,0%)	VB 02KK
4.724	889	B 9	NW	Von: L 142 Nach: A 57 Zählstelle: 4806 2202	12.400	744 (6,0%)	
4.725	889	B 19	BW	Von: Kreuzung B 19 -L 1036 -K 2369 Belsh Nach: Abz. K 2347 von B 19 Gaisbach Zählstelle: 6724 1101	12.400	719 (5,8%)	VB 02KK
4.726	889	B 201	SH	Von: AS Schleswig/Schuby (A 7) Nach: B 76 b. Schleswig Zählstelle: 1423 0608	12.400	719 (5,8%)	

Nr	Rang	Straße	BL	Infos	DTV	SV (SV%)	BVWP
4.727	889	B 58	NW	Von: B 474 b. Seppenrade Nach: K 61 Zählstelle: 4210 2400	12.400	707 (5,7%)	
4.728	889	B 1	NW	Von: L 679 Nach: A 443 Zählstelle: 4412 2202	12.400	694 (5,6%)	
4.729	889	B 235	NW	Von: K 23 Nach: K 4 Zählstelle: 4110 2419	12.400	670 (5,4%)	
4.730	889	B 43	HE	Von: Rüsselsheim (W) Nach: Rüsselsheim (B 519) Zählstelle: 6016 0152	12.400	608 (4,9%)	
4.731	889	B 37	RP	Von: Bruch Nach: Verknüpfung Zählstelle: 6515 0062	12.400	570 (4,6%)	
4.732	889	B 313	BW	Von: B313/L210 Metingen Nach: B297/K1231 bei Raidwangen Zählstelle: 7421 1105	12.400	570 (4,6%)	
4.733	889	B 275	HE	Von: AS Ober-Mörlen (A 5) Nach: Emd. B3 Zählstelle: 5618 0209	12.400	533 (4,3%)	WB* 02KK
4.734	889	B 420	RP	Von: L 433 Nach: B 9 Nierstein Zählstelle: 6115 0140	12.400	508 (4,1%)	
4.735	889	B 226	NW	Von: L 924 Nach: L 525 Zählstelle: 4509 2201	12.400	471 (3,8%)	
4.736	889	B 2	BY	Von: Eckenheid-Heroldsberg Nach: Forth-Gräfenberg Zählstelle: 6433 9115	12.400	397 (3,2%)	WB 02KK
4.737	889	B 26	BY	Von: OU GOLDBACH in Ri Hösbach Nach: OU GOLDBACH in Ri A'burg/BAB A3 Zählstelle: 6021 9212	12.400	372 (3,0%)	
4.738	889	B 51	NW	Von: Wermelskirchen-Wüstenhof Nach: NL Grenze Zählstelle: 4809 2210	12.400	347 (2,8%)	
4.739	890	B 219	NW	Von: K 18 Nach: L 555 Zählstelle: 3911 5306	12.300	- (-)	
4.740	890	B 203	SH	Von: Emd. L 42 Nach: AS Rendsburg/Büdelndorf (A 7) Zählstelle: 1624 0506 Anmerkung: Seltsam hohes Schwerverkehrsaufkommen. Wurde im Zweifelsfall belassen.	12.300	6.027 (49,0%)	
4.741	890	B 16	BY	Von: St 2043 Nach: St 2048 Zählstelle: 7233 9488	12.300	3.063 (24,9%)	WB 24KK
4.742	890	B 170	SN	Von: B 170/B 171 b. Naundorf Nach: B 170/S 190 Dippoldiswalde Zählstelle: 5148 4294	12.300	2.915 (23,7%)	WB 02KK
4.743	890	B 9	RP	Von: L 523 Nach: K 7 Zählstelle: 6316 0392	12.300	2.177 (17,7%)	WB 02KK

Nr	Rang	Straße	BL	Infos	DTV	SV (SV%)	BVWP
4.744	890	B 482	NW	Von: Niederlassungsgrenze Nach: K 6 Zählstelle: 3719 2216	12.300	2.128 (17,3%)	
4.745	890	B 70	NW	Von: B 65 Nach: AS Rheine-Nord (A 30) (7) Zählstelle: 3610 2304	12.300	1.968 (16,0%)	
4.746	890	B 256	RP	Von: A 61 AS Krufft (35) Nach: L 119 Zählstelle: 5610 0110	12.300	1.894 (15,4%)	VB 02KK
4.747	890	B 27	HE	Von: Abzweig Bebra (K 72) Nach: Abzweig Rotenburg (B 83) Zählstelle: 5024 0442	12.300	1.525 (12,4%)	
4.748	890	B 32	BW	Von: B32/L268 Mengen Nach: B32/L279 Herberlingen Zählstelle: 7922 1102	12.300	1.501 (12,2%)	VB 02KK
4.749	890	B 269	SL	Von: B269, Dillingen Nach: AS Nalbach (A 8) Zählstelle: 6606 0374	12.300	1.451 (11,8%)	
4.750	890	B 64	NW	Von: L586, Rietberg Nach: L 751, Paderborn Zählstelle: 4217 2200	12.300	1.378 (11,2%)	
4.751	890	B 58	NW	Von: L 491 Nach: B 57 Rill Zählstelle: 4405 5230	12.300	1.353 (11,0%)	
4.752	890	B 15	BY	Von: Regensburg (B 15/ St 2329 in Köfering) Nach: LA (B 15/ St 2111 / R 20 in Obtrblg.) Zählstelle: 7039 9118	12.300	1.181 (9,6%)	
4.753	890	B 9	RP	Von: L 440 Nach: L 409 Zählstelle: 6216 0026	12.300	1.132 (9,2%)	
4.754	890	B 75	NI	Von: Bremen Nach: Hamburg Zählstelle: 2724 7503	12.300	1.119 (9,1%)	
4.755	890	B 239	NW	Von: L 876 Nach: L 773 Zählstelle: 3717 2242	12.300	984 (8,0%)	
4.756	890	B 20	BY	Von: Freilassing Süd Nach: Freilassing Mitte Zählstelle: 8143 9110	12.300	972 (7,9%)	
4.757	890	B 63	NW	Von: L673 Wickede Nach: L795 Zählstelle: 4413 2403	12.300	947 (7,7%)	WB 02KK
4.758	890	B 210	NI	Von: Emden Nach: Aurich Zählstelle: 2509 3348	12.300	947 (7,7%)	VB 02KK
4.759	890	B 275	HE	Von: AS Florstadt (A 45) Nach: Nider-Mockstadt Zählstelle: 5619 0673	12.300	898 (7,3%)	WB 02KK
4.760	890	B 96	MV	Von: Krzg, L 30 Nach: Abzw, B 196 Zählstelle: 1646 0157	12.300	861 (7,0%)	

Nr	Rang	Straße	BL	Infos	DTV	SV (SV%)	BVWP
4.761	890	B 220	NW	Von: B 8 Emmerich Nach: K 16 Zählstelle: 4103 2204	12.300	836 (6,8%)	
4.762	890	B 238	NW	Von: B 238alt Lemgo Nach: B 66 Lemgo Zählstelle: 3919 2441	12.300	824 (6,7%)	
4.763	890	B 91	ST	Von: AS Weißenfels (A 9) Nach: B 87 östl. Wießenfels Zählstelle: 4838 3904	12.300	800 (6,5%)	
4.764	890	B 81	ST	Von: B 6n, AS Heimburg Nach: L 82 Zählstelle: 4131 4054	12.300	775 (6,3%)	WB 24KK
4.765	890	B 420	RP	Von: A 62 AS Kusel (7) Nach: L 360 Zählstelle: 6410 0951	12.300	775 (6,3%)	
4.766	890	B 9	NW	Von: B 504 Nach: Rampe K 26 Zählstelle: 4202 2207	12.300	738 (6,0%)	
4.767	890	B 71	ST	Von: AS Magdeburg-Reform (A 14) Nach: OA Magdeburg Zählstelle: 3935 5902	12.300	726 (5,9%)	VB 02KK
4.768	890	B 239	NW	Von: Ende OD Lage Nach: Ende OD Holzhausen Zählstelle: 3918 2337	12.300	701 (5,7%)	VB 02KK
4.769	890	B 34	BW	Von: B34/B314 Oberlauchringen Nach: B34/L162 (Rich. Küssaberg) Zählstelle: 8315 1108	12.300	664 (5,4%)	WB* 02KK
4.770	890	B 95	SN	Von: B 95/S 229 Nach: B 95/S 232 Zählstelle: 5343 1114	12.300	664 (5,4%)	VB 02KK
4.771	890	B 221	NW	Von: L 37 Nach: L 373 Zählstelle: 4703 2213	12.300	664 (5,4%)	WB 02KK
4.772	890	B 509	NW	Von: L 444 Nach: L 361 Zählstelle: 4604 2216	12.300	554 (4,5%)	
4.773	890	B 27	NI	Von: Ortsmitte Bad Lauterberg Nach: Ortsende Bad Lauterberg Zählstelle: 4328 0455	12.300	541 (4,4%)	WB 02KK
4.774	890	B 76	SH	Von: Fahrdorf Nach: Schleswig Zählstelle: 1423 0605	12.300	541 (4,4%)	
4.775	890	B 225	NW	Von: L 601 Marl, Schachtstraße Nach: L 798 Pölsumer Straße Zählstelle: 4308 2209	12.300	504 (4,1%)	
4.776	890	B 271n	RP	Von: L 527n Nach: K 10 Zählstelle: 6515 0068	12.300	480 (3,9%)	
4.777	890	B 61	NW	Von: K 26/Fährstraße Nach: K 26/Vogelstraße Zählstelle: 4213 2205	12.300	418 (3,4%)	

Nr	Rang	Straße	BL	Infos	DTV	SV (SV%)	BVWP
4.778	890	B 3	BW	Von: B3/K3584 Stettfeld Nach: B292/L555 Bad Schönborn Zählstelle: 6717 1104	12.300	381 (3,1%)	
4.779	891	B 51	RP	Von: B 410 Prüm Nach: B 265 Parkplatz Schöne Aussich Zählstelle: 5704 0302	12.200	3.928 (32,2%)	
4.780	891	B 27	HE	Von: Abzweig B 80 (Witzenhausen) Nach: Abzweig B 80 (Landesgrenze Thüringen) Zählstelle: 4625 0500	12.200	2.843 (23,3%)	VB 02KK
4.781	891	B 9	RP	Von: AS Kandel-Süd (A 65) Nach: L 554 Zählstelle: 6915 0341	12.200	2.745 (22,5%)	
4.782	891	A 66	HE	Von: AS Eichenzell (54) Nach: AD Dreieck Fulda (A 7) Zählstelle: 5524 0879	12.200	1.976 (16,2%)	
4.783	891	B 64	NW	Von: K13 Kreis Gütersloh Nach: K52 Kreis Gütersloh Zählstelle: 4115 2255	12.200	1.940 (15,9%)	WB* 02KK
4.784	891	B 16	BY	Von: KEH 19 Saal Nach: OA Bad Abbach Zählstelle: 7037 9210	12.200	1.842 (15,1%)	
4.785	891	B 3	HE	Von: Chausseehaus Nach: Schönstadt Zählstelle: 5118 0462	12.200	1.806 (14,8%)	
4.786	891	B 213	NI	Von: B 72 Cloppenburg Nach: K 167 Zählstelle: 3114 0449	12.200	1.757 (14,4%)	
4.787	891	B 85	BY	Von: (Rothenkirchen) KC9 Pressig Nach: Emd. St2201 Zählstelle: 5633 9101	12.200	1.501 (12,3%)	VB 02KK
4.788	891	A 60	RP	Von: AS Landscheid (9) Nach: AS Wittlich-West (10) Zählstelle: 6006 0115	12.200	1.488 (12,2%)	
4.789	891	B 64	NW	Von: L836 Nach: L782(Mastholter Straße) Zählstelle: 4116 2211	12.200	1.415 (11,6%)	
4.790	891	B 70	NW	Von: B 67 Nach: L 581 Zählstelle: 4107 2403	12.200	1.293 (10,6%)	
4.791	891	B 466	BY	Von: Emd. B13 westl. Nach: Emd. B13 Schlungenhof Zählstelle: 6830 9152	12.200	1.183 (9,7%)	
4.792	891	B 209	NI	Von: Adendorf (N), (K 30 Nach: Brietlingen (K1/K 29) Zählstelle: 2628 0464	12.200	1.086 (8,9%)	WB 02KK
4.793	891	B 85	BY	Von: Pressig Emd. St2201 Nach: Hasslach Emd. B89 Zählstelle: 5733 9210	12.200	1.061 (8,7%)	WB 02KK
4.794	891	B 19	BY	Von: B 279 / S Heustreu Nach: L 2286 / Unsleben Zählstelle: 5627 9103	12.200	1.037 (8,5%)	

Nr	Rang	Straße	BL	Infos	DTV	SV (SV%)	BVWP
4.795	891	B 10	BW	Von: Geislingen Nach: Luizhausen Zählstelle: 7425 1100	12.200	988 (8,1%)	WB 02KK
4.796	891	B 290	BW	Von: B 290 / L 1066 Crailsheim Nach: AS Crailsheim (A 6) Zählstelle: 6826 1104	12.200	939 (7,7%)	
4.797	891	B 92	SN	Von: B 92/K 7847/S 306 Nach: B 92/K 7846 Zählstelle: 5639 1101	12.200	927 (7,6%)	
4.798	891	B 241	NI	Von: OE Northeim-Ost Nach: Emd., B247 Katlenburg Zählstelle: 4326 3344	12.200	927 (7,6%)	WB 02KK
4.799	891	B 292	BW	Von: B292/L555 Bad Schönborn Nach: B292/L635 Östringen Zählstelle: 6717 1107	12.200	915 (7,5%)	
4.800	891	B 253	HE	Von: A7/AS Melsungen Nach: B 83 Zählstelle: 4823 6390	12.200	891 (7,3%)	WB 02KK
4.801	891	B 110	MV	Von: AS Rostock-Süd (A 19) Nach: Knoten DBR 20 Hohenfelde Zählstelle: 1939 0043	12.200	854 (7,0%)	
4.802	891	B 57	NW	Von: KV Erkelenz Nach: L 46 Zählstelle: 4903 2206	12.200	805 (6,6%)	
4.803	891	B 91	ST	Von: B 91n / OU Zeitz Nach: L 197 / Theißen Zählstelle: 4938 3047	12.200	805 (6,6%)	
4.804	891	B 388	BY	Von: Fischerhäuser Nach: Werndlfing Anschl. St. 2580 Zählstelle: 7736 9100	12.200	805 (6,6%)	
4.805	891	B 28	BW	Von: B28/K4337 Nach: B28/L361 Nagold Zählstelle: 7418 1103	12.200	732 (6,0%)	
4.806	891	B 47	RP	Von: A 61 AS Worms (58) Nach: K 17 Zählstelle: 6315 0203	12.200	683 (5,6%)	
4.807	891	B 49	HE	Von: Grünberg Nach: Flensungen Zählstelle: 5419 0503	12.200	647 (5,3%)	
4.808	891	B 237	NW	Von: Hückeswagen Nach: Kobeshofen Zählstelle: 4810 2220	12.200	622 (5,1%)	VB 02KK
4.809	891	B 264	NW	Von: B56 Düren Nach: L264 Zählstelle: 5105 2208	12.200	610 (5,0%)	
4.810	891	B 184	ST	Von: AS Dessau-Süd (A 9) Nach: B 184 OA Dessau Zählstelle: 4239 2083	12.200	586 (4,8%)	
4.811	891	B 3	HE	Von: Nieder Wöllstadt Nach: Ober Wöllstadt Zählstelle: 5718 0304	12.200	573 (4,7%)	VB 02KK

Nr	Rang	Straße	BL	Infos	DTV	SV (SV%)	BVWP
4.812	891	B 266	NW	Von: L158 Nach: L471 Zählstelle: 5307 1209	12.200	573 (4,7%)	
4.813	891	B 486	HE	Von: Offenthal (O) Nach: Urberach L3097 Zählstelle: 6018 0280	12.200	512 (4,2%)	VB 02KK
4.814	891	B 228	NW	Von: B 8 Nach: L 85 Zählstelle: 4807 2201	12.200	451 (3,7%)	
4.815	891	B 419	RP	Von: Zollauffahrt L0136 Nach: Temmels Zählstelle: 6304 0144	12.200	403 (3,3%)	
4.816	891	B 27	BW	Von: B27/K6581 Nack Nach: B27/K6582 Altenburg-Hardt Zählstelle: 8317 1100	12.200	390 (3,2%)	VB 02KK
4.817	891	B 85	TH	Von: AS Weimar (A 4) Nach: L 2161 Zählstelle: 5033 0007	12.200	342 (2,8%)	WB 24KK
4.818	891	B 34	BW	Von: B34 Singen Ringtankstelle Nach: B34/K6164 Singen Zählstelle: 8219 1104	12.200	305 (2,5%)	
4.819	891	B 51	NW	Von: Hilgen Nach: Wermelskirchen Zählstelle: 4809 2213	12.200	305 (2,5%)	
4.820	892	B 51	NW	Von: Tondorf Nach: Dahlem Zählstelle: 5505 1209	12.100	3.291 (27,2%)	
4.821	892	B 16	BY	Von: St 2335 Nord Nach: St 2232 Sued Zählstelle: 7235 9100	12.100	2.468 (20,4%)	
4.822	892	A 33	NI	Von: AS Dissen-Süd (14) Nach: AS Borgholzhausen (15) Zählstelle: 3915 0210	12.100	2.384 (19,7%)	
4.823	892	B 6	NI	Von: Husum (L 370) Nach: Schneeren Zählstelle: 3422 0410	12.100	1.960 (16,2%)	VB 24KK
4.824	892	B 54	NW	Von: B 54 Olpe Nach: L 512 Zählstelle: 4913 2206	12.100	1.694 (14,0%)	
4.825	892	B 3	NI	Von: Wülfingen Nach: Elze Zählstelle: 3824 0415	12.100	1.513 (12,5%)	WB 02KK
4.826	892	B 17	BY	Von: Emd. St 2055, Roemerkessel Nach: Emd. St 2054, Landsberg S Zählstelle: 7931 9150	12.100	1.513 (12,5%)	VB 02KK
4.827	892	B 20	BY	Von: Furth/W. (AS Chammünster, B 20/B 85) Nach: Cham (As Arnschwang, B 20/ CHA 5) Zählstelle: 6742 9162	12.100	1.476 (12,2%)	WB 24KK
4.828	892	B 311	BW	Von: Ehingen (TÜV) Nach: Ehingen (Ramminger Emd.) Zählstelle: 7724 1102	12.100	1.379 (11,4%)	

Nr	Rang	Straße	BL	Infos	DTV	SV (SV%)	BVWP
4.829	892	B 55	NW	Von: B 54 Olpe Nach: K 18 Zählstelle: 4913 2205	12.100	1.307 (10,8%)	
4.830	892	B 19	BY	Von: AS Werneck (A 70) Nach: L 2277 / N Schnackenwerth Zählstelle: 5926 9200	12.100	1.174 (9,7%)	VB 02KK
4.831	892	B 256	RP	Von: L 267 Nach: B 8 b. Altenkirchen Zählstelle: 5311 0100	12.100	1.089 (9,0%)	
4.832	892	B 81	ST	Von: L 76 / SBA-Gr. Nach: B 180 Egel Zählstelle: 4034 4064	12.100	1.029 (8,5%)	
4.833	892	B 475	NW	Von: L 830 Nach: B 513 b. Sassberg Zählstelle: 4014 2302	12.100	1.016 (8,4%)	
4.834	892	B 41	RP	Von: L 176 Nach: B 422 Idar-Oberstein Zählstelle: 6209 0951	12.100	1.004 (8,3%)	
4.835	892	B 41	RP	Von: K 18 Nach: L 229 Zählstelle: 6211 0019	12.100	1.004 (8,3%)	
4.836	892	B 1	NW	Von: B1 Hemmerde Nach: AS Werl-Zentrum (A 445) Zählstelle: 4413 2400	12.100	992 (8,2%)	
4.837	892	B 65	NI	Von: L 85 Nach: K 410 Zählstelle: 3615 0417	12.100	992 (8,2%)	
4.838	892	B 474	NW	Von: L 551 Nach: K 48 Zählstelle: 4109 2406	12.100	992 (8,2%)	
4.839	892	B 253	HE	Von: Abzw. K 108 Nach: AS Emd. B 62 "Brücke" Zählstelle: 5016 6107	12.100	980 (8,1%)	
4.840	892	B 62	RP	Von: K 101 Kirchen Nach: L 280 b. Brachbarch Zählstelle: 5113 0145	12.100	956 (7,9%)	VB 02KK
4.841	892	B 224	NW	Von: B 224 Nach: B 70 Zählstelle: 4207 2400	12.100	956 (7,9%)	
4.842	892	B 92	SN	Von: A 72 AS Plauen-Süd (6) Nach: B 92/K 6637 Zählstelle: 5538 1103	12.100	908 (7,5%)	VB 24KK
4.843	892	B 6	SN	Von: B 6/B 96 Bautzen Nach: B 6/S 119 Zählstelle: 4852 1106	12.100	871 (7,2%)	
4.844	892	B 266	NW	Von: Mülldeponie Nach: Wallenthal Zählstelle: 5405 2205	12.100	859 (7,1%)	
4.845	892	B 13	BY	Von: AS L2339 Nach: Großnoebach Zählstelle: 7635 9100	12.100	847 (7,0%)	

Nr	Rang	Straße	BL	Infos	DTV	SV (SV%)	BVWP
4.846	892	B 11	BY	Von: AS L2331 Nach: AS K17 Zählstelle: 7537 9103	12.100	762 (6,3%)	
4.847	892	B 172a	SN	Von: B 172/ B 172a / S 177 Nach: B 172a / A17 Zählstelle: 5049 1105	12.100	738 (6,1%)	
4.848	892	B 34	BW	Von: B33/B34 AS Radolfzell Nach: B34/B313 Espasingen Zählstelle: 8219 1101	12.100	714 (5,9%)	
4.849	892	B 457	HE	Von: Lieblos Nach: Emd. L 3271 Zählstelle: 5720 0216	12.100	702 (5,8%)	
4.850	892	B 49	HE	Von: Gießen Nach: Oppenrod Zählstelle: 5418 0473	12.100	629 (5,2%)	
4.851	892	B 294	BW	Von: B294/L406 Rodter Höhe Nach: B294/L460/K4745 Lauterbad Zählstelle: 7516 1103	12.100	629 (5,2%)	
4.852	892	B 1	NI	Von: K57 Nach: A391 Zählstelle: 3728 0401	12.100	617 (5,1%)	
4.853	892	B 51	NW	Von: AS Wuppertal-Ronsdorf (A 1) Nach: L 420 Zählstelle: 4709 2201	12.100	581 (4,8%)	
4.854	892	B 199	SH	Von: Wallsbüll Nach: Gottrupel Zählstelle: 1221 1127	12.100	557 (4,6%)	
4.855	892	B 1	NW	Von: L745 Nach: OD Soest Zählstelle: 4414 2200	12.100	532 (4,4%)	
4.856	892	B 57	NW	Von: L 480 Nach: K 32 Zählstelle: 4304 2202	12.100	520 (4,3%)	WB 02KK
4.857	892	B 1	NW	Von: ODWerl Nach: K5 Zählstelle: 4413 2428	12.100	484 (4,0%)	VB 02KK
4.858	892	B 54	NW	Von: Rauher Kamp Nach: B 236 (Kraftfahrstraße) (Lünen) Zählstelle: 4410 2304	12.100	448 (3,7%)	VB 24KK
4.859	892	B 207	SH	Von: L 222 Nach: L 314 Zählstelle: 2527 1138	12.100	436 (3,6%)	
4.860	892	B 229	NW	Von: AS Soest (A 44) Nach: OD Soest Zählstelle: 4414 2204	12.100	399 (3,3%)	
4.861	892	B 2	BE	Von: Ritterfelddamm Nach: Heerstraße Zählstelle: 3544 0012	12.100	375 (3,1%)	
4.862	893	B 65	NI	Von: B494, Rosenthal Nach: B444, Peine Zählstelle: 3627 0431	12.000	- (-)	

Nr	Rang	Straße	BL	Infos	DTV	SV (SV%)	BVWP
4.863	893	B 303	BY	Von: Emd. ST 2665 (TROESTAU) Nach: AS ST 2177 (BAD ALEXANDERSBAD) Zählstelle: 5937 9147	12.000	- (-)	WB 04KB
4.864	893	B 43a	HE	Von: AS Hanau-Hafen Nach: AS Hanau-Bahnhof Zählstelle: 5819 0823	12.000	4.032 (33,6%)	
4.865	893	A 281	HB	Von: AD Dreieck Bremen-Industriehäfen (A 27) Nach: Anschluss Bremen-Burg-Grambke Zählstelle: 2818 0301	12.000	2.580 (21,5%)	
4.866	893	B 68	NW	Von: Auffahrt zur L782 Nach: B476/L785 Zählstelle: 3915 2339	12.000	2.364 (19,7%)	
4.867	893	B 243	NI	Von: Eulenburg Nach: Abfahrt Münchehof Zählstelle: 4127 0434	12.000	1.896 (15,8%)	
4.868	893	A 38	ST	Von: AS Bad Lauchstädt (23) Nach: AS Merseburg-Nord (24) Zählstelle: 4637 7061	12.000	1.440 (12,0%)	
4.869	893	A 38	ST	Von: AS Merseburg-Nord (24) Nach: AS Merseburg-Süd (25) Zählstelle: 4637 7062	12.000	1.440 (12,0%)	
4.870	893	A 38	ST	Von: AS Merseburg-Süd (25) Nach: AS Leuna (26) Zählstelle: 4637 7063	12.000	1.440 (12,0%)	
4.871	893	B 254	HE	Von: B 253 Nach: L 3149 Zählstelle: 4922 0154	12.000	1.320 (11,0%)	
4.872	893	B 19	BW	Von: B19/B466 Schnaitheim Nach: B19/K3009 HDH-Aufhausen Zählstelle: 7226 1103	12.000	1.140 (9,5%)	
4.873	893	B 3	NI	Von: Brüggen Nach: Gerzen Zählstelle: 3924 0413	12.000	1.056 (8,8%)	
4.874	893	B 292	BW	Von: B 292 / K 4281 Sinsheim Mülldeponie Nach: B 292 / L 549 Waibstadt Bernau Zählstelle: 6719 1108	12.000	1.056 (8,8%)	
4.875	893	B 9	NW	Von: L 486 Nach: K 30 Zählstelle: 4403 2202	12.000	1.044 (8,7%)	
4.876	893	B 239	NW	Von: L 782 Nach: AS A 30 (29) Zählstelle: 3817 2307	12.000	1.032 (8,6%)	VB 02KK
4.877	893	B 293	BW	Von: B293/L559 Jöhlingen Nach: B35/B293 Bretten Zählstelle: 6917 1108	12.000	1.020 (8,5%)	WB* 02KK
4.878	893	B 96	MV	Von: Kreuzung L 273 Nach: Knoten L272 Zählstelle: 2245 0161	12.000	960 (8,0%)	
4.879	893	B 264	NW	Von: Frechen Nach: Türnich Zählstelle: 5106 2205	12.000	960 (8,0%)	

Nr	Rang	Straße	BL	Infos	DTV	SV (SV%)	BVWP
4.880	893	A 27	NI	Von: AS Nordholz (3) Nach: AS Neuenwalde (4) Zählstelle: 2217 3354	12.000	936 (7,8%)	
4.881	893	B 292	BW	Von: B 292 / L 549 Waibstadt Bernau Nach: B 292 / K 4188 Weilermühle Zählstelle: 6619 1100	12.000	936 (7,8%)	
4.882	893	B 8	BY	Von: Waldbuettelbrunn Nach: Maedelhofen Zählstelle: 6224 9100	12.000	924 (7,7%)	
4.883	893	B 56	NW	Von: KP -L136 Nach: KP -L241 Zählstelle: 5004 2211	12.000	888 (7,4%)	
4.884	893	B 47	BY	Von: NW AMORBACH in Ri Krz B469 Nach: NW AMORBACH in Ri Amorbach Zählstelle: 6321 9203	12.000	828 (6,9%)	
4.885	893	B 67	NW	Von: K 19 Nach: Grenze Westfalen Zählstelle: 4204 2202	12.000	828 (6,9%)	
4.886	893	B 83	NI	Von: B 83 / L 431 Emmern Nach: B 83 / B 1 Wangelist Zählstelle: 3922 0434	12.000	828 (6,9%)	
4.887	893	B 62	NW	Von: B62/B62n Siegen Eisenfelder Straße Nach: Zählstelle: 5114 2152	12.000	792 (6,6%)	VB 02KK
4.888	893	B 13	BY	Von: Kleinochsenfurt Nach: Sommerhausen Zählstelle: 6326 9102	12.000	780 (6,5%)	
4.889	893	B 11	BY	Von: AS Freising-Sued (A 92) N Nach: Achering Zählstelle: 7636 9100	12.000	768 (6,4%)	
4.890	893	B 327	RP	Von: K 79 Nach: A 61 AS Koblenz/Waldesch (40) Zählstelle: 5711 0076	12.000	768 (6,4%)	WB 24KK
4.891	893	B 470	BY	Von: Höchststadt a. d. Aisch Nach: Germsdorf Zählstelle: 6330 9172	12.000	768 (6,4%)	
4.892	893	B 221	NW	Von: L 225 Nach: KV Zählstelle: 5002 2208	12.000	720 (6,0%)	
4.893	893	B 260	HE	Von: Emd. K 639 Nach: AS B 42 Zählstelle: 5914 0560	12.000	684 (5,7%)	
4.894	893	B 229	NW	Von: K 12/Balve Nach: B 515 b. Beckum Zählstelle: 4613 2201	12.000	660 (5,5%)	WB 02KK
4.895	893	B 229	NW	Von: Rädereichen FR Lüdenscheid Nach: Zählstelle: 4810 2207	12.000	648 (5,4%)	
4.896	893	B 270	RP	Von: K 3 Nach: L 472 Zählstelle: 6512 0052	12.000	636 (5,3%)	

Nr	Rang	Straße	BL	Infos	DTV	SV (SV%)	BVWP
4.897	893	B 11	BY	Von: Marzlinger Spange Nach: Freising Ost Zählstelle: 7536 9105	12.000	588 (4,9%)	
4.898	893	B 275	HE	Von: Staden Nach: AS Florstadt (A 45) Zählstelle: 5619 0316	12.000	588 (4,9%)	WB 02KK
4.899	893	B 38	HE	Von: L 3260 Nach: L 3106 Zählstelle: 6219 0512	12.000	576 (4,8%)	
4.900	893	B 51	NW	Von: Kreuzweingarten Nach: Iversheim Zählstelle: 5406 2202	12.000	552 (4,6%)	
4.901	893	B 223	NW	Von: L 615 Oberhausen, Hauptstraße Nach: L 462 Oberhausen, Dinslakener Straße Zählstelle: 4307 2399	12.000	540 (4,5%)	
4.902	893	A 1	SL	Von: AS Riegelsberg (146) Nach: AS SB-Neuhaus (147) Zählstelle: 6707 0823	12.000	516 (4,3%)	
4.903	893	B 221	NW	Von: AS Niederkrüchten (A 52) (3) Nach: L 372 Brüggen Zählstelle: 4703 2212	12.000	516 (4,3%)	
4.904	893	B 275	HE	Von: ?????? Nach: ?????? Zählstelle: 5815 0355	12.000	480 (4,0%)	
4.905	893	B 36	BW	Von: B36/K3718 Ötigheim Nach: B36/K3720 Bietigheim Zählstelle: 7015 1100	12.000	468 (3,9%)	VB 02KK
4.906	893	B 275	HE	Von: ?????? Nach: ?????? Zählstelle: 5814 0315	12.000	420 (3,5%)	
4.907	893	B 75	SH	Von: Landesgrenze Niederachsen Nach: L 225 Zählstelle: 2327 0309	12.000	372 (3,1%)	
4.908	893	B 8	NW	Von: Lind Nach: Urbach Zählstelle: 5108 2209	12.000	264 (2,2%)	
4.909	893	B 318	BY	Von: Weissach Nach: Bad Wiessee Zählstelle: 8236 9202	12.000	216 (1,8%)	
4.910	894	B 51	NW	Von: Dahlem Stadt Nach: Kyll Zählstelle: 5605 5235	11.900	3.511 (29,5%)	
4.911	894	B 299	BY	Von: Landshut (St 2238) Nach: Neumarkt/Amberg Zählstelle: 6734 9167	11.900	1.476 (12,4%)	
4.912	894	B 281	TH	Von: AS Triptis (A 9) Nach: L 1087/K 2160 W Triptis Zählstelle: 5237 0004	11.900	1.023 (8,6%)	
4.913	894	B 254	HE	Von: Landenhausen Nach: Angersbach Zählstelle: 5322 0309	11.900	1.012 (8,5%)	VB 02KK

Nr	Rang	Straße	BL	Infos	DTV	SV (SV%)	BVWP
4.914	894	B 27	BW	Von: B27/L1100 bei Offenau Nach: B27/L528 Gundelsheim Zählstelle: 6720 1100	11.900	988 (8,3%)	WB* 02KK
4.915	894	B 16	BY	Von: B 12, AS Altdorf Nach: OAL 5, KV Altdorf Zählstelle: 8129 9100	11.900	940 (7,9%)	
4.916	894	B 254	HE	Von: Angersbach Nach: Lauterbach Zählstelle: 5322 0307	11.900	928 (7,8%)	VB 02KK
4.917	894	B 286	BY	Von: L 2277 / W Schwebheim Nach: VA zur L 2271 / Unterspiessheim Zählstelle: 6027 9100	11.900	928 (7,8%)	
4.918	894	B 221	NW	Von: L 372 Brüggen Nach: L 37 Zählstelle: 4703 5432	11.900	916 (7,7%)	WB 02KK
4.919	894	B 257	RP	Von: B 421 Daun Nach: B 421 Daun, Ri. Darscheid Zählstelle: 5807 0051	11.900	869 (7,3%)	
4.920	894	B 303	BY	Von: A 70 Schweinfurt Nach: B 26 Schweinfurt Zählstelle: 5927 9120	11.900	857 (7,2%)	
4.921	894	B 201	SH	Von: Lürschau Nach: Schleswig Zählstelle: 1423 0609	11.900	774 (6,5%)	
4.922	894	B 42	HE	Von: B 44 Nach: Büttelborn Zählstelle: 6016 0104	11.900	762 (6,4%)	
4.923	894	B 39	BW	Von: B 39 / L 550 Sinsheim, Friedrichstrass Nach: B 39 / L 592 bei AS Sinsheim-Steinsfurt Zählstelle: 6719 1101	11.900	750 (6,3%)	
4.924	894	B 1	NW	Von: L 679, westl. Nach: L 679, östl. Zählstelle: 4412 2201	11.900	726 (6,1%)	
4.925	894	B 12	BY	Von: L2319 Kastenreuth Nach: L2128 Hutthurm Zählstelle: 7346 9120	11.900	726 (6,1%)	
4.926	894	B 169	SN	Von: B 169/K 8232/S 203 Nach: B 169/K 8233 Zählstelle: 5044 1109	11.900	726 (6,1%)	
4.927	894	B 27	BW	Von: B 27/ L 525 Abzw. Lohrbach Nach: B 27/ B 292 bei Auerbach Zählstelle: 6621 1100	11.900	714 (6,0%)	WB 02KK
4.928	894	B 38	HE	Von: Groß Bieberau Nach: Reinheim (B 426) Zählstelle: 6118 6402	11.900	643 (5,4%)	WB 02KK
4.929	894	B 266	NW	Von: Euskirchen Nach: AS Wißkirchen (A 1) Zählstelle: 5306 2216	11.900	619 (5,2%)	
4.930	894	B 7	TH	Von: B 85 Weimar Nach: B 87 Umpferstedt Zählstelle: 5034 0001	11.900	607 (5,1%)	WB 02KK

Nr	Rang	Straße	BL	Infos	DTV	SV (SV%)	BVWP
4.931	894	B 2	BY	Von: Poecking Süd Nach: AS L2067(Traubing) Zählstelle: 8033 9201	11.900	547 (4,6%)	
4.932	894	B 9	NW	Von: L 280 Nach: K 12 Zählstelle: 4806 2213	11.900	476 (4,0%)	
4.933	894	B 51	NW	Von: AS Sprockhövel (A 43) Nach: L 551 Zählstelle: 4609 2282	11.900	464 (3,9%)	
4.934	894	B 431	SH	Von: Holm Nach: Wedel Zählstelle: 2324 0617	11.900	452 (3,8%)	WB 02KK
4.935	894	B 2	BY	Von: AS Poecking N Nach: AS Poecking S Zählstelle: 8033 9204	11.900	440 (3,7%)	
4.936	894	B 55	NW	Von: AS Overath (A 4) Nach: Overath Zählstelle: 5009 2210	11.900	405 (3,4%)	
4.937	894	B 34	BW	Von: B34/K6164 Singen Nach: B34/L220 Weiherhof Zählstelle: 8219 1100	11.900	357 (3,0%)	
4.938	894	B 417	HE	Von: Wiesbaden, Zufahrt Siedlung Platte Nach: Kreuzung B 275 Zählstelle: 5815 0465	11.900	333 (2,8%)	
4.939	894	B 275	HE	Von: Emd. L 3274 Nach: Emd. L 3026 Esch Zählstelle: 5715 0370	11.900	309 (2,6%)	WB 02KK
4.940	895	A 4	SN	Von: AS Kodersdorf (93) Nach: AS Görlitz (94) Zählstelle: 4755 1000	11.800	2.124 (18,0%)	
4.941	895	B 12	BY	Von: MARKTL -STAMMHAM Nach: STAMMHAM -MARKTL Zählstelle: 7743 9173	11.800	2.053 (17,4%)	
4.942	895	B 173	BY	Von: Abzweig B 289/L 2191 b. Zettlitz Nach: Abzweig KC 27 Oberlangenstadt Zählstelle: 5833 9572	11.800	1.605 (13,6%)	WB* 24KK
4.943	895	B 70	NW	Von: B 54 West b. Ochtrup Nach: B 54 Ost b. Ochtrup Zählstelle: 3809 2301	11.800	1.546 (13,1%)	
4.944	895	B 91	ST	Von: B 87 östl. Weißenfels Nach: B 176 OD Weißenfels Zählstelle: 4838 3905	11.800	1.440 (12,2%)	
4.945	895	B 4	BY	Von: Emd. St 2278 (Kaltenbrunn) Nach: Emd. St 2204 (Kaltenbrunn) Zählstelle: 5831 9110	11.800	1.345 (11,4%)	
4.946	895	B 41	SL	Von: B41/L124, Neunkirchen Nach: B41/L125, Landsweiler-Reden Zählstelle: 6608 0556	11.800	1.345 (11,4%)	WB 24KK
4.947	895	B 211	NI	Von: K144 Oldenbrok Nach: K215 Mittelort Zählstelle: 2715 0419	11.800	1.274 (10,8%)	

Nr	Rang	Straße	BL	Infos	DTV	SV (SV%)	BVWP
4.948	895	B 281	TH	Von: Kreuz L 1110 Oppurg Nach: Kreuz L 1110 Neustadt Zählstelle: 5236 0001	11.800	1.274 (10,8%)	
4.949	895	B 19	BY	Von: AS Wuerzburg/Estenfeld (A 7) Nach: Unterpleichfeld Zählstelle: 6126 9100	11.800	1.239 (10,5%)	
4.950	895	B 15	BY	Von: Emd. HO4 Nach: Emd. HO6 Zählstelle: 5737 9107	11.800	1.180 (10,0%)	
4.951	895	B 2	BB	Von: OE Angermünde, L 28 Nach: L 284 Zählstelle: 2950 2001	11.800	1.038 (8,8%)	
4.952	895	B 7	TH	Von: K 1380 V Nach: AS Eisenberg (A 9) Zählstelle: 5037 0004	11.800	1.003 (8,5%)	
4.953	895	B 15	BY	Von: AS 2086 Dorfen N Nach: AS L2084 Scheideck Zählstelle: 7738 9100	11.800	956 (8,1%)	
4.954	895	B 96a	BB	Von: L 75 Nach: Waßmannsdorf, L 75 Zählstelle: 3646 2090	11.800	944 (8,0%)	
4.955	895	B 470	BY	Von: Gremsdorf/Hoechtadt Nach: Adelsdorf/Forchheim Zählstelle: 6231 9175	11.800	944 (8,0%)	WB 02KK
4.956	895	B 2	BB	Von: Beelitz, B 246 Nach: AS Michendorf, A 10 Zählstelle: 3743 2050	11.800	873 (7,4%)	
4.957	895	B 106	MV	Von: AS Ludwigslust (A 24) Nach: Schwerin B321 Zählstelle: 2434 0099	11.800	850 (7,2%)	
4.958	895	B 268	SL	Von: B268/L145, Michelbach Nach: B268/L143, Schmelz Zählstelle: 6507 0315	11.800	838 (7,1%)	
4.959	895	B 6n	ST	Von: AS Blankenburg Zentrum (NK 051) Nach: AS Heimburg L 84 (NK 038) Zählstelle: 4131 4232	11.800	826 (7,0%)	
4.960	895	B 27	BY	Von: Karlstadt Nach: Retzbach Zählstelle: 6024 9100	11.800	779 (6,6%)	
4.961	895	B 253	HE	Von: Abzweig B 4 Dauerzählstelle Wega Nach: Zählstelle: 4821 6408	11.800	767 (6,5%)	
4.962	895	B 208	MV	Von: BAB A 20 Nach: Wismar-Kreisel B 208 Zählstelle: 2134 0094	11.800	720 (6,1%)	
4.963	895	B 13	BY	Von: OE Eichstätt Nach: St 2035 Zählstelle: 7133 9102	11.800	696 (5,9%)	WB 02KK
4.964	895	B 8	BY	Von: Regensburg (B 8/St 2165 b.Etterzhsn.) Nach: Nbg. (B / R 39 b. Kneiting) Zählstelle: 6938 9110	11.800	684 (5,8%)	

Nr	Rang	Straße	BL	Infos	DTV	SV (SV%)	BVWP
4.965	895	B 86	ST	Von: AS Sangerhausen-Süd (A 38) Nach: L 219 / Oberröblingen Zählstelle: 4533 1901	11.800	649 (5,5%)	
4.966	895	B 85	BY	Von: L2323 Ruderting Nach: PA 1 Tiefenbach Zählstelle: 7346 9150	11.800	614 (5,2%)	
4.967	895	B 38	HE	Von: Amtsgrenze Nach: Groß Bieberau Zählstelle: 6219 0581	11.800	543 (4,6%)	WB 02KK
4.968	895	B 260	HE	Von: Emd. L 3455 Nach: Emd. L 3456 Zählstelle: 5814 0515	11.800	543 (4,6%)	
4.969	895	B 521	HE	Von: AS Altenstadt (A 45) Nach: Emd. L 3191 Zählstelle: 5719 0123	11.800	496 (4,2%)	
4.970	895	B 474	NW	Von: B 474 Nach: B 54 b. Epe Zählstelle: 3808 2403	11.800	448 (3,8%)	
4.971	895	B 51	NW	Von: Hilgen Nach: Tente Zählstelle: 4808 4207	11.800	413 (3,5%)	
4.972	895	B 378	BW	Von: AS Müllheim/Neuenburg (A 5) Nach: B3/B378 Müllheim Zählstelle: 8111 1101	11.800	401 (3,4%)	
4.973	896	B 72	NI	Von: BAB 1 Nach: L 836 Abz. Emstek Zählstelle: 3115 0429	11.700	3.662 (31,3%)	WB 24KK
4.974	896	B 16	BY	Von: St 2044 Nach: B 13 Zählstelle: 7234 9116	11.700	2.270 (19,4%)	
4.975	896	B 243	NI	Von: Osterhagen Nach: Landesgrenze TH/NI Zählstelle: 4429 0448	11.700	2.012 (17,2%)	VB 04KK VB 02KK (BSa-Th)
4.976	896	B 55	NW	Von: K15 Kreis Soest Nach: B61 Zählstelle: 4215 2215	11.700	1.755 (15,0%)	
4.977	896	B 300	BY	Von: PAF 21 Nach: St 2049 Zählstelle: 7334 9104	11.700	1.427 (12,2%)	
4.978	896	B 27	HE	Von: Weidenhäuser Kreuz Nach: Abzweig Höllental (L 3242) Zählstelle: 4725 0102	11.700	1.299 (11,1%)	
4.979	896	B 8	BY	Von: Ochenbruck Nach: Unterferrieden Zählstelle: 6633 9135	11.700	1.287 (11,0%)	
4.980	896	A 540	NW	Von: AS Gustorf (2) Nach: AS Frimmersdorf (3) Zählstelle: 4905 2102	11.700	1.229 (10,5%)	
4.981	896	B 27	BW	Von: B27/314 Randen Nach: B27/31 Hüfingen-Wasserturm Zählstelle: 8117 1101	11.700	1.229 (10,5%)	VB 02KK

Nr	Rang	Straße	BL	Infos	DTV	SV (SV%)	BVWP
4.982	896	B 50	RP	Von: AS Bingen-Mitte (A 61) Nach: L 417 Zählstelle: 6013 0105	11.700	1.182 (10,1%)	
4.983	896	B 6	NI	Von: Kreuzung L 500 (Othfresen) Nach: Riechenberger Spange Zählstelle: 4028 0413	11.700	1.100 (9,4%)	
4.984	896	B 80	TH	Von: L 1005 Nach: L 2021 Zählstelle: 4627 0001	11.700	1.053 (9,0%)	VB 04KB als A 38
4.985	896	B 271	RP	Von: Abfahrt Ruppertsberg Nach: A 65 AS Deidesheim (11) Zählstelle: 6615 0999	11.700	1.053 (9,0%)	
4.986	896	B 81	ST	Von: B 81 / B 245 nördl. Halberstadt Nach: B 81 / K 1319 / Vorwerk Emersleben Zählstelle: 4032 3854	11.700	1.041 (8,9%)	
4.987	896	B 8	BY	Von: Kitzingen Nach: Mainbernheim Zählstelle: 6227 9100	11.700	995 (8,5%)	
4.988	896	B 58	NW	Von: AS Ascheberg (A 1) Nach: B 54 b. Rieth Zählstelle: 4112 2401	11.700	995 (8,5%)	
4.989	896	B 214	NI	Von: B 70 OU Lingen Nach: L 57 / K 318 Zählstelle: 3410 0440	11.700	983 (8,4%)	
4.990	896	B 247	TH	Von: L 2102 Nach: L 2100 Zählstelle: 4829 0037	11.700	971 (8,3%)	VB 02KK WB 24KK
4.991	896	B 19	BW	Von: B19/L1123 Königsbronn Nach: B19 Auf-und Abfahrt Oberkochen Zeiss Zählstelle: 7226 1101	11.700	948 (8,1%)	
4.992	896	B 236	NW	Von: L 880 Nach: Finnentrop Zählstelle: 4813 2301	11.700	889 (7,6%)	
4.993	896	B 180	ST	Von: 1. L 160 Nach: B 242 / L 159 b. Polleben Zählstelle: 4435 1067	11.700	866 (7,4%)	
4.994	896	B 76	SH	Von: Emd. K25 Nach: Emd. B430 Zählstelle: 1828 0602	11.700	831 (7,1%)	
4.995	896	B 14	BW	Von: B14/L355b Hohenberg Nach: B14/B463 Riedboden Zählstelle: 7518 1103	11.700	807 (6,9%)	
4.996	896	B 216	NI	Von: Barendorf (W), (K 28) Nach: Bavendorf (K 14) Zählstelle: 2729 0471	11.700	772 (6,6%)	
4.997	896	B 14	BY	Von: Grossweismannsdorf Nach: Stein Zählstelle: 6532 9142	11.700	737 (6,3%)	
4.998	896	B 3	BW	Von: B292/L555 Bad Schönborn Nach: B 3 / L 546 Umlandshöhe Zählstelle: 6717 1103	11.700	667 (5,7%)	

Nr	Rang	Straße	BL	Infos	DTV	SV (SV%)	BVWP
4.999	896	B 158	BB	Von: Werneuchen, L 235 Nach: Seefeld, L 30 Zählstelle: 3348 2003	11.700	644 (5,5%)	VB 02KK
5.000	896	B 275	HE	Von: Emd. K 708 Nach: Emd. L 3274 Zählstelle: 5715 0365	11.700	632 (5,4%)	
5.001	896	B 1	NI	Von: BAB Anschluß Hildesheim Nach: AS Hildesheim (A 7) Zählstelle: 3826 0404	11.700	585 (5,0%)	
5.002	896	B 2	BB	Von: Michendorf Nach: OE Potsdam Zählstelle: 3644 2060	11.700	562 (4,8%)	
5.003	896	B 5	SH	Von: L 238 OD Hemmingstedt Nach: AS Heide-Süd (A 23) Zählstelle: 1820 0406	11.700	503 (4,3%)	
5.004	896	B 83	HE	Von: B7 OD Hofgeismar Nach: L 3233 Zählstelle: 4522 0511	11.700	456 (3,9%)	VB 02KK
5.005	896	B 13	BY	Von: Emd. St2574, Lenggries W Nach: Emd. B 472 S, Bad Toelz Zählstelle: 8235 9141	11.700	433 (3,7%)	
5.006	896	B 51	NW	Von: L 551 Nach: L 816 Zählstelle: 4609 2255	11.700	433 (3,7%)	
5.007	896	B 96a	BE	Von: Landesgrenze MV Nach: Berlin Hauptstraße Zählstelle: 3346 0024	11.700	433 (3,7%)	
5.008	896	B 9	RP	Von: B 327 südl. Koblenz Nach: L 208 Zählstelle: 5711 7016	11.700	421 (3,6%)	
5.009	896	B 305	BY	Von: Berchtesgaden Nach: Unterau Zählstelle: 8344 9155	11.700	398 (3,4%)	
5.010	896	B 264	NW	Von: K24 Nach: L25 Zählstelle: 5104 2210	11.700	351 (3,0%)	
5.011	896	B 219	NW	Von: K 13 Nach: K 21 Zählstelle: 3911 2302	11.700	339 (2,9%)	
5.012	896	B 519	HE	Von: AS Hofheim Nach: Hofheim L3264 Zählstelle: 5916 0516	11.700	339 (2,9%)	VB 02KK
5.013	896	B 11	BY	Von: Landkreisgrenze Nach: AS L2572 Pullach Zählstelle: 7934 9102	11.700	293 (2,5%)	
5.014	897	B 3	HE	Von: AS Bürgeln Nach: Bernsdorf Zählstelle: 5118 0667	11.600	1.717 (14,8%)	
5.015	897	B 27	HE	Von: Abzweig Blankenheim (K 74) Nach: Abzweig Bebra (K72) Zählstelle: 5024 0408	11.600	1.554 (13,4%)	WB 02KK

Nr	Rang	Straße	BL	Infos	DTV	SV (SV%)	BVWP
5.016	897	B 16	BY	Von: OD Donaumünster Nach: Emd. St 2221 Riedlingen Kreisverkehr Zählstelle: 7230 9132	11.600	1.357 (11,7%)	
5.017	897	B 471	BY	Von: AS B304(Rothschwaige) Nach: AS L2063(Karlsfeld N) Zählstelle: 7734 9112	11.600	1.299 (11,2%)	
5.018	897	B 15	BY	Von: L2079 (Rott) Nach: RO 43 Zählstelle: 7939 9200	11.600	1.183 (10,2%)	
5.019	897	B 71	NI	Von: L 143 Nach: AS Bremerhaven-Wulsdorf (A 27) Zählstelle: 2517 0408	11.600	1.137 (9,8%)	
5.020	897	B 65	NI	Von: B65 / K 10 Müsingen Nach: B 65 / L 442 Nienstädt Zählstelle: 3720 0421	11.600	1.125 (9,7%)	WB 02KK
5.021	897	B 15	BY	Von: Hochstaett Nach: RO 45 (Rott a. Inn) Zählstelle: 8038 9200	11.600	1.090 (9,4%)	
5.022	897	B 256	RP	Von: L 120 Nach: L 113 Zählstelle: 5609 0032	11.600	998 (8,6%)	
5.023	897	B 34	BW	Von: Landesgrenze CH/0835 B34 Nach: AS Gottmadingen Zählstelle: 8218 1108	11.600	986 (8,5%)	
5.024	897	B 236	NW	Von: B 55 Grevenbrück Nach: L 880 Zählstelle: 4814 2305	11.600	963 (8,3%)	VB 02KK
5.025	897	B 105	MV	Von: KP B 194 OU Stralsund Nach: KP B 96 OU Stralsund Zählstelle: 1744 0267	11.600	928 (8,0%)	VB 02KK
5.026	897	B 2	SN	Von: B 2/K 7411 Nach: B 2/B 107/S 11 Wellaune Zählstelle: 4441 1102	11.600	905 (7,8%)	VB 02KK
5.027	897	B 58	NW	Von: L 362/L 481 Nach: AS Alpen (A 57) Zählstelle: 4404 2202	11.600	882 (7,6%)	
5.028	897	B 206	SH	Von: Itzehoe Nach: AS Bad Bramstedt (A 7) Zählstelle: 2025 0309	11.600	870 (7,5%)	WB 02KK
5.029	897	B 420	RP	Von: L 360 Nach: L 176 Zählstelle: 6410 0073	11.600	812 (7,0%)	
5.030	897	B 16	BY	Von: AS Mindelheim (A 96) Nach: OD Mindelheim (MN 25) Zählstelle: 7929 9223	11.600	800 (6,9%)	
5.031	897	B 256	NW	Von: AS Sinspert/Volkenrath Nach: AS Reichshof/Bergneustadt (A 4) Zählstelle: 5011 2207	11.600	766 (6,6%)	
5.032	897	B 467	BW	Von: B467/L329 Tettngang Nach: B467/K7790 Höll Zählstelle: 8323 1110	11.600	742 (6,4%)	

Nr	Rang	Straße	BL	Infos	DTV	SV (SV%)	BVWP
5.033	897	B 441	NI	Von: L 395 Seelze Nach: Stadt Hannover Zählstelle: 3623 0449	11.600	708 (6,1%)	WB 02KK
5.034	897	B 51	SL	Von: B51/L158, Mettlach Nach: B51/L175, Besseringen Zählstelle: 6505 0280	11.600	696 (6,0%)	
5.035	897	B 8	BY	Von: Regensburg (/ B 8 / R 14 aus Undorf) Nach: Nbg. (B 8 / St 2165 b. Etterzhausen) Zählstelle: 6937 9185	11.600	684 (5,9%)	
5.036	897	B 266	RP	Von: Auffahrt OU Heimersheim Nach: OU Heimersheim-Bad Neuenahr Zählstelle: 5409 0155	11.600	650 (5,6%)	VB 04KK
5.037	897	B 229	NW	Von: K37 Nach: L 868 Zählstelle: 4711 2207	11.600	638 (5,5%)	
5.038	897	B 62	NW	Von: K 5 Nach: L 729 Zählstelle: 5014 2204	11.600	580 (5,0%)	
5.039	897	B 10	BW	Von: B10/B293 Berghausen Nach: B10/L563 Kleinsteinbach Zählstelle: 7017 1100	11.600	568 (4,9%)	
5.040	897	B 4	BY	Von: AS Breitenguessbach Sued Nach: AS Breitenguessbach Nord Zählstelle: 6031 9101	11.600	557 (4,8%)	
5.041	897	B 32	BW	Von: B32/K4764 Isenburg Nach: B32/L395 Unterm Wiesenhag Zählstelle: 7518 1107	11.600	545 (4,7%)	
5.042	897	B 8	NW	Von: B 473 Wesel Nach: L 480 Zählstelle: 4305 2201	11.600	487 (4,2%)	WB 04KK
5.043	897	B 16	BY	Von: Kaufbeuren, KV Osttangente Nach: OAL 12, KV Leinau Zählstelle: 8029 9100	11.600	464 (4,0%)	WB 02KK
5.044	897	B 158	BB	Von: Bad Freienwalde, B 167 Nach: L 35 Zählstelle: 3250 2002	11.600	418 (3,6%)	VB 02KK
5.045	897	B 51	NW	Von: Kreuzweingarten Nach: Bad Münstereifel Zählstelle: 5406 2203	11.600	394 (3,4%)	
5.046	897	B 30	BW	Von: B30/L328a OD Friedrichshafen Nach: B30/B31 OD Friedrichshafen Zählstelle: 8322 1102	11.600	290 (2,5%)	VB 04KB
5.047	897	B 111	MV	Von: Abzw, OVP 38 Nach: Abzw, L 266 Zählstelle: 2051 0239	11.600	267 (2,3%)	
5.048	897	B 54	NW	Von: K 18 Nach: L 719 Zählstelle: 5114 2244	11.600	197 (1,7%)	VB 04KB
5.049	897	B 158a	BB	Von: Bundesgrenze Nach: Altgietzen, L 28 Zählstelle: 3150 2001	11.600	93 (0,8%)	

Nr	Rang	Straße	BL	Infos	DTV	SV (SV%)	BVWP
5.050	898	B 1	BB	Von: L 233 Nach: Tasdorf, L 303 Zählstelle: 3548 2003	11.500	1.725 (15,0%)	
5.051	898	B 300	BY	Von: Schrobenhausen Nach: St 2043 Zählstelle: 7433 9101	11.500	1.679 (14,6%)	VB 02KK
5.052	898	B 252	HE	Von: Simtshausen Nach: Münchhausen Zählstelle: 5018 6104	11.500	1.553 (13,5%)	VB 02KK
5.053	898	B 303	BY	Von: Emd. ST 2182 (HIMMELKRON) Nach: AS Bad Berneck/Himmelkron (A 9) Zählstelle: 5935 9144	11.500	1.553 (13,5%)	
5.054	898	B 215	NI	Von: K 2 Nach: B 209 nörd. Sandberge Zählstelle: 3321 0457	11.500	1.277 (11,1%)	WB 02KK
5.055	898	B 26	BY	Von: Landesgrenze/AS B469 Nach: Ri. Babenhausen Zählstelle: 6020 9202	11.500	1.242 (10,8%)	
5.056	898	B 109	BE	Von: Schönerlinder Chaussee Nach: AS Zubringer Pankow Zählstelle: 3346 0081	11.500	1.173 (10,2%)	WB 02KK
5.057	898	B 19	BW	Von: B 19 / B 14 (Autobahnzubringer) Nach: AS Kupferzell (A 6) Zählstelle: 6824 1108	11.500	1.104 (9,6%)	
5.058	898	B 492	BW	Von: Ehingen (Blaubeurerstrasse) Nach: Allmendingen (Xaveruskreuzung) Zählstelle: 7624 1100	11.500	1.058 (9,2%)	
5.059	898	B 436	NI	Von: AS Leer-Ost (A 28) Nach: Bagband Zählstelle: 2711 0423	11.500	989 (8,6%)	
5.060	898	B 474	NW	Von: L 581 Nach: K 46 Zählstelle: 4008 2421	11.500	943 (8,2%)	
5.061	898	B 42	RP	Von: L 87 Nach: K 112 Zählstelle: 5510 7023	11.500	897 (7,8%)	
5.062	898	B 7	NW	Von: autom. DZ Willich-Bökel K18 Nach: K17 Zählstelle: 4704 5266	11.500	886 (7,7%)	
5.063	898	B 169	SN	Von: B 169/S 283 Nach: B 169/B 180/S 258 Stollberg Zählstelle: 5342 1102	11.500	886 (7,7%)	
5.064	898	B 388	BY	Von: Kreuzung Kr. PAN20 Nach: AS Kr.PAN17 Zählstelle: 7543 9163	11.500	874 (7,6%)	
5.065	898	B 26	BY	Von: WEIBERHOEFE/Krz AB2 in Ri Laufach Nach: WEIBERHOEFE/Krz AB2 in Ri Hösbach Zählstelle: 5921 9204	11.500	863 (7,5%)	
5.066	898	B 517	NW	Von: L 553 Nach: B 236 Altenhundem Zählstelle: 4914 2201	11.500	851 (7,4%)	VB 02KK

Nr	Rang	Straße	BL	Infos	DTV	SV (SV%)	BVWP
5.067	898	B 525	NW	Von: K 46 Nach: L 580 Zählstelle: 4009 2401	11.500	851 (7,4%)	VB 02KK
5.068	898	B 2	BY	Von: W Mering Emd. AIC 12 Nach: W Mering Emd. St 2380 Zählstelle: 7731 9100	11.500	805 (7,0%)	WB 24KK
5.069	898	B 75	SH	Von: L 82 Nach: AS Bad Oldesloe-Süd (A 21) Zählstelle: 2227 0303	11.500	794 (6,9%)	
5.070	898	B 14	BY	Von: Müncherlbach Nach: Grossweismannsdorf Zählstelle: 6631 9141	11.500	771 (6,7%)	
5.071	898	B 62	TH	Von: L 1120 Nach: L 2895 Zählstelle: 5127 6206	11.500	759 (6,6%)	VB 02KK
5.072	898	B 85	BY	Von: AS Kulmbach/Neudrossenfeld (A 70) Nach: KRZ KR. KU 11 (HORUNGSREUTH) Zählstelle: 5934 9126	11.500	748 (6,5%)	WB 24KK
5.073	898	B 268	SL	Von: B268/L339, Eiweiler Nach: B268/L305, Eiweiler Zählstelle: 6607 0077	11.500	736 (6,4%)	
5.074	898	B 494	NI	Von: Clauen K 201 Nach: Harsum Zählstelle: 3725 0572	11.500	736 (6,4%)	
5.075	898	B 213	NI	Von: Bundesgrenze NL/BRD Nach: B 403 Nordhorn Zählstelle: 3508 3360	11.500	713 (6,2%)	WB 02KK
5.076	898	B 10	BY	Von: Leipheim (OE) Nach: Guenzburg (OA) Zählstelle: 7527 9106	11.500	702 (6,1%)	
5.077	898	B 13	BY	Von: St 2045 Nach: west St 2337 Zählstelle: 7435 9100	11.500	702 (6,1%)	
5.078	898	B 207	SH	Von: L 208 Nach: L 219 Zählstelle: 2528 0709	11.500	702 (6,1%)	
5.079	898	B 465	BW	Von: B 465/K 6701 Münsingen Nach: B 465/L 230 Münsingen Zählstelle: 7522 1106	11.500	679 (5,9%)	WB 02KK
5.080	898	B 73	NI	Von: K 5 Abz. Altenbruch Nach: AS Cuxhaven (A 27) (1) Zählstelle: 2118 3353	11.500	633 (5,5%)	VB 02KK
5.081	898	B 3	HE	Von: AS Bad Nauheim (A 5) Nach: Nieder-Weisel Zählstelle: 5518 0266	11.500	621 (5,4%)	WB 02KK
5.082	898	B 423	SL	Von: B423/L105, Mimbach Nach: B423/L211, Einöd Zählstelle: 6709 0425	11.500	621 (5,4%)	VB 02KK
5.083	898	B 6	ST	Von: B 6 / L 167 Nach: B 6 / OA Halle Zählstelle: 4538 3011	11.500	587 (5,1%)	VB 02KB

Nr	Rang	Straße	BL	Infos	DTV	SV (SV%)	BVWP
5.084	898	B 65	NW	Von: KP B 65 / K 56 Nach: KP B 65 / L 803 Zählstelle: 3618 2242	11.500	575 (5,0%)	WB 02KK
5.085	898	B 39	BW	Von: B39/K9556 HN-Kirchhausen Nach: B39/K9558 bei HN-Kirchhausen Zählstelle: 6820 1101	11.500	541 (4,7%)	
5.086	898	B 239	NW	Von: L 943 Nach: Bad Meinberg, Brunnenstraße Zählstelle: 4119 2282	11.500	529 (4,6%)	VB 02KK
5.087	898	B 3	HE	Von: Ober-Wöllstadt Nach: Friedberg Zählstelle: 5618 0380	11.500	495 (4,3%)	VB 02KK
5.088	898	B 34	BW	Von: B34/L190 Gottmadingen Nach: B34/B314 Singen Waldfriedhof Zählstelle: 8218 1102	11.500	437 (3,8%)	
5.089	898	B 217	NI	Von: B 217-K 226 Nach: B 217-B 65-Tönniesberg Zählstelle: 3624 0424	11.500	414 (3,6%)	
5.090	898	B 70	NW	Von: B 58 Wesel Nach: L 7 Zählstelle: 4305 2204	11.500	357 (3,1%)	
5.091	898	B 234	NW	Von: L 807 Nach: L 675 Zählstelle: 4610 2207	11.500	345 (3,0%)	
5.092	898	B 3	BW	Von: B 3 / L 3110 Hemsbach Nach: B 3 / K 4129 Laudenbach Zählstelle: 6417 1100	11.500	322 (2,8%)	
5.093	898	B 158	BB	Von: Altgietzen, L 28 Nach: Bad Freienwalde, B 167 Zählstelle: 3150 3638	11.500	322 (2,8%)	VB 02KK
5.094	899	B 16	BY	Von: St 2232 Sued Nach: St 2232 Nord Zählstelle: 7235 9101	11.400	2.599 (22,8%)	
5.095	899	B 213	NI	Von: L 40 Nach: B 70 Lingen (Ems) Zählstelle: 3509 0423	11.400	2.440 (21,4%)	
5.096	899	B 4	NI	Von: Uelzen (SO), (AS L 270) Nach: Uelzen (W), (AS B 71) Zählstelle: 3029 4234	11.400	2.041 (17,9%)	VB 02KK
5.097	899	B 30	BW	Von: OD Mattenhaus Nach: Zählstelle: 8024 1102	11.400	1.391 (12,2%)	WB 04KB
5.098	899	B 30	BW	Von: OD Englerts Nach: Zählstelle: 8024 1102	11.400	1.391 (12,1%)	WB 04KB
5.099	899	B 30	BW	Von: OD Oberessendorf Nach: Zählstelle: 8024 1102	11.400	1.391 (12,1%)	WB 04KB
5.100	899	B 30	BW	Von: B30/L300/K8033 Bad Waldsee-Nord Nach: B30/B465 Oberessendorf Zählstelle: 8024 1102	11.400	1.391 (12,2%)	WB 04KB

Nr	Rang	Straße	BL	Infos	DTV	SV (SV%)	BVWP
5.101	899	B 96	MV	Von: Knoten L272 Nach: Kreuzung B 110 Zählstelle: 2046 0167	11.400	1.391 (12,2%)	
5.102	899	B 26	HE	Von: Sickenhofen Nach: Babenhausen Zählstelle: 6019 0519	11.400	1.322 (11,6%)	VB 02KK
5.103	899	B 247	TH	Von: L 1028/L 2146 Nach: L 1026/L 2147 Zählstelle: 5130 0007	11.400	1.322 (11,6%)	WB 24KK
5.104	899	B 4	BY	Von: AS Breitenguessbach Nord Nach: Abzweig L 2278 b. Kaltenbrunn Zählstelle: 5931 9100	11.400	1.265 (11,1%)	
5.105	899	B 211	NI	Von: K143 b. Ipwege Nach: K144 Oldenbrok Zählstelle: 2715 0444	11.400	1.254 (11,0%)	
5.106	899	B 80	TH	Von: L 2021 Nach: K 2160 G Zählstelle: 4627 0016	11.400	1.117 (9,8%)	VB 04KB als A 38
5.107	899	B 19	BW	Von: B19/K3009 HDH-Aufhausen Nach: B19/L1123 Königsbronn Zählstelle: 7226 1100	11.400	980 (8,6%)	
5.108	899	B 181	ST	Von: AS Leipzig-West (A 9) Nach: L 185, Günthersdorf Zählstelle: 4639 3098	11.400	980 (8,6%)	VB 02KK
5.109	899	B 5	SH	Von: Witzwort Nach: Bütteleck Zählstelle: 1620 0202	11.400	923 (8,1%)	
5.110	899	B 513	NW	Von: L 806 Nach: L 927 Zählstelle: 4015 2222	11.400	912 (8,0%)	
5.111	899	B 281	TH	Von: L 2367 Nach: L 2368 Zählstelle: 5335 0003	11.400	901 (7,9%)	VB 02KK
5.112	899	A 7	BY	Von: AS Füssen (B 310, prov. Anschluss) Nach: Bundesgrenze Österreich Zählstelle: 8429 9001	11.400	832 (7,3%)	VB 02KK
5.113	899	B 39	BW	Von: B 39 / K 4252 Altlussheim-Sportplatz Nach: B 36 / B 39 / L 723 Hockenheim Süd Zählstelle: 6617 1124	11.400	832 (7,3%)	
5.114	899	B 32	BW	Von: B32 Ravensburg Nach: B32/L326 südl. Kofeld Zählstelle: 8223 1122	11.400	798 (7,0%)	WB 02KK
5.115	899	B 207	SH	Von: B 207 Nach: B 208 Zählstelle: 2330 0429	11.400	775 (6,8%)	
5.116	899	B 229	NW	Von: K 14 Nach: K 12 Zählstelle: 4712 2210	11.400	775 (6,8%)	VB 02KK
5.117	899	B 158	BB	Von: Seefeld, L 30 Nach: Blumberg, L 31 Zählstelle: 3348 2004	11.400	764 (6,7%)	VB 02KK

Nr	Rang	Straße	BL	Infos	DTV	SV (SV%)	BVWP
5.118	899	B 287	BY	Von: GVS / OE Hammelburg Nach: L 2293 / W Fuchsstadt Zählstelle: 5825 9105	11.400	752 (6,6%)	
5.119	899	B 327	RP	Von: K 96 Reithalle Nach: L 214 Sauerbrunnen Zählstelle: 5811 0310	11.400	741 (6,5%)	
5.120	899	B 71	NI	Von: Munster Nach: Soltau Zählstelle: 3026 0425	11.400	718 (6,3%)	WB 02KK
5.121	899	B 95	SN	Von: B 95/S 260/S 261 Nach: B 95/S 222 Zählstelle: 5343 1111	11.400	718 (6,3%)	WB 02KK
5.122	899	B 184	SN	Von: B 184/S 8 Nach: B 184/K 7442/S 4 Zählstelle: 4540 1102	11.400	718 (6,3%)	
5.123	899	B 473	NW	Von: B 67 Nach: L 605 Zählstelle: 4105 2286	11.400	673 (5,9%)	
5.124	899	B 7	NW	Von: L732 Nach: AS Arnberg-Neheim (A46) Zählstelle: 4513 2430	11.400	661 (5,8%)	VB 02KK
5.125	899	B 290	BW	Von: Kreuzung B 19 b. Bad Mergentheim Nach: Emd. L 2248 in B 290 bei Bad Mergentheim Zählstelle: 6524 1106	11.400	627 (5,5%)	WB 02KK
5.126	899	B 255	HE	Von: Petersburg Gladenbach Nach: Emd. B 453 Zählstelle: 5217 0111	11.400	559 (4,9%)	WB 02KK
5.127	899	B 486	HE	Von: AS Rüsselsheim-Ost (A 67) Nach: AS Langen/Mörfelden (A 5) Zählstelle: 6017 0195	11.400	490 (4,3%)	
5.128	899	B 56	NW	Von: KP -L327 Nach: KP -L327 Stockheim Zählstelle: 5205 2201	11.400	456 (4,0%)	VB 04KK
5.129	899	B 76	SH	Von: K 45 Nach: L 309 Zählstelle: 1930 0601	11.400	433 (3,8%)	
5.130	899	B 12	BY	Von: AS Schönbühl (B 31) Nach: LI 6 Rehlings Zählstelle: 8424 9101	11.400	342 (3,0%)	
5.131	899	B 8	NW	Von: L 422 Nach: B 228 Zählstelle: 4606 2208	11.400	217 (1,9%)	
5.132	900	B 51	RP	Von: B 265 Prüm Nach: AS Prüm (A 60) Zählstelle: 5804 0166	11.300	3.514 (31,1%)	
5.133	900	B 299	BY	Von: A6/URSENSOLLEN W Nach: AMBERG (N KRZ B85) Zählstelle: 6537 9592	11.300	2.870 (25,4%)	
5.134	900	B 70	NI	Von: Kreisgrenze Nach: K 319 Zählstelle: 3610 0419	11.300	2.124 (18,8%)	

Nr	Rang	Straße	BL	Infos	DTV	SV (SV%)	BVWP
5.135	900	B 300	BY	Von: Bauamtsgrenze Augsburg Nach: Schrobenhausen Zählstelle: 7433 9100	11.300	1.921 (17,0%)	
5.136	900	B 3	HE	Von: B 485 Nach: AS Borken (Hessen) (A 49) Zählstelle: 4921 0155	11.300	1.853 (16,4%)	
5.137	900	B 213	NI	Von: K 178 Nach: Kreisgrenze Zählstelle: 3114 0451	11.300	1.853 (16,4%)	
5.138	900	B 51	NI	Von: B 51/L 333 Nach: B 51/L 340 Zählstelle: 3118 0418	11.300	1.774 (15,7%)	
5.139	900	B 51	NI	Von: B 51/B 322 Nach: B 6/B 51 Zählstelle: 2918 0415	11.300	1.446 (12,8%)	
5.140	900	B 221	NW	Von: B 509 Leuth Nach: AS Straelen (A 40) Zählstelle: 4603 2206	11.300	1.401 (12,4%)	
5.141	900	B 293	BW	Von: B293/K3503 Bretten-Gölshausen Nach: B293/K3506 Flehingen Zählstelle: 6918 1111	11.300	1.367 (12,1%)	VB 02KK
5.142	900	B 26	HE	Von: Babenhausen Nach: Amtsgrenze Zählstelle: 6019 0494	11.300	1.356 (12,0%)	VB 02KK
5.143	900	B 9	NW	Von: autom. DZ Dormagen K 12 Nach: K 30 Zählstelle: 4806 5267	11.300	1.333 (11,8%)	
5.144	900	B 10	BY	Von: OD Nersingen (St 2021) Nach: Leipheim (OA) Zählstelle: 7526 9108	11.300	1.322 (11,7%)	
5.145	900	B 72	NI	Von: Strücklingen Nach: Aurich Zählstelle: 2611 0418	11.300	1.232 (10,9%)	WB 02KK
5.146	900	B 293	BW	Von: B293/K3541 Berghausen (DB) Nach: B293/L559 Jöhlingen Zählstelle: 6917 1102	11.300	1.164 (10,3%)	WB* 02KK
5.147	900	B 463	BW	Von: B 463/L 360 Haigerloch Nach: B 27/B463 Bisingen Zählstelle: 7618 1200	11.300	1.074 (9,5%)	
5.148	900	B 481	NW	Von: K 54 Nach: K 56 Zählstelle: 3811 2301	11.300	1.040 (9,2%)	
5.149	900	B 3	NI	Von: Trelder Berg (B 75) Nach: AS Rade (A 1) Zählstelle: 2624 0403	11.300	983 (8,7%)	
5.150	900	B 75	NI	Von: Drestedt (K 40) Nach: Trelder Berg (B 3) Zählstelle: 2624 3347	11.300	938 (8,3%)	
5.151	900	B 19	BY	Von: L 2286 / Unsleben Nach: L 2292 W / Mellrichstadt Zählstelle: 5527 9100	11.300	927 (8,2%)	

Nr	Rang	Straße	BL	Infos	DTV	SV (SV%)	BVWP
5.152	900	B 50	RP	Von: B 41 Ri. Gau Bickelheim Nach: B 41 Ri. Bingen Zählstelle: 6113 0095	11.300	927 (8,2%)	
5.153	900	B 304	BY	Von: AS K20(Steinhoehring O) Nach: AS K20 Zählstelle: 7938 9300	11.300	927 (8,2%)	WB 02KK
5.154	900	B 64	NW	Von: K 46, Lüchtringen Nach: L 946, Albaxen Zählstelle: 4122 2303	11.300	859 (7,6%)	
5.155	900	B 28	BW	Von: B28/K1025 westl. Jettingen i. B. Krg. Nach: B 28/B 296 Herrenberg Zählstelle: 7418 1100	11.300	836 (7,4%)	
5.156	900	B 470	BY	Von: NEW 2 östl. Schwarzenbach Nach: Grenze Stadt Weiden Zählstelle: 6338 9106	11.300	836 (7,4%)	
5.157	900	B 87	ST	Von: B 91 b. Weissenfels Nach: Weissenfels, Kreisverkehr Zählstelle: 4837 3902	11.300	768 (6,8%)	WB 02KK
5.158	900	B 41	SL	Von: B41/L320, Namborn Nach: B41/L310, Hirstein Zählstelle: 6408 0430	11.300	757 (6,7%)	
5.159	900	B 85	BY	Von: SCHWANDORF O Nach: AMBERG Zählstelle: 6537 9102	11.300	746 (6,6%)	WB* 24KK
5.160	900	B 292	BW	Von: B 292/ Seitenarm B 292 bei Obrigheim Nach: B 292/ L 588 bei Obrigheim Zählstelle: 6620 1116	11.300	746 (6,6%)	
5.161	900	B 420	RP	Von: B 271 Alzey Nach: L 401 Nieder Olm Zählstelle: 6114 0133	11.300	735 (6,5%)	WB 02KK
5.162	900	B 327	RP	Von: L 205 Röth Nach: L 219 Kastellaun Zählstelle: 5910 0091	11.300	712 (6,3%)	VB 02KK
5.163	900	B 33	BW	Von: B31/B33 Stetten (Sabaknoten) Nach: B33/L205 Markdorf Zählstelle: 8222 1100	11.300	701 (6,2%)	
5.164	900	B 28	BW	Von: AS Herrenberg (A 81) Nach: B 28/L 359 Bahnhof Pfäffingen Zählstelle: 7419 1109	11.300	610 (5,4%)	
5.165	900	B 194	MV	Von: Abzw, L 192 Nach: AS OU Stralsund Zählstelle: 1744 0123	11.300	588 (5,2%)	
5.166	900	B 45	HE	Von: K 46 Nach: OA Erbach Zählstelle: 6319 0206	11.300	542 (4,8%)	VB 02KK
5.167	900	B 264	NW	Von: L12 Nach: L12 Langerwehe Zählstelle: 5104 2211	11.300	542 (4,8%)	
5.168	900	B 2	BY	Von: AS Mittenwald-Nord Nach: Emd. B11, S Kruen Zählstelle: 8533 9103	11.300	463 (4,1%)	

Nr	Rang	Straße	BL	Infos	DTV	SV (SV%)	BVWP
5.169	900	B 454	HE	Von: Stadttalend./Waldstr. Nach: Knoten 1 Zählstelle: 5120 0564	11.300	463 (4,1%)	
5.170	900	B 184	ST	Von: K 2051 Nach: L 140 Zählstelle: 4339 2081	11.300	429 (3,8%)	
5.171	901	B 72	NI	Von: L 836 Abz. Emstek Nach: B 213 Ost Cloppenburg Zählstelle: 3114 0428	11.200	3.528 (31,5%)	WB 24KK
5.172	901	B 213	NI	Von: K 167 Nach: K 178 Zählstelle: 3114 0450	11.200	1.859 (16,6%)	
5.173	901	B 27	HE	Von: AS B 84/L 3176 (Hünfeld-Süd) Nach: AS L 3171 (Hünfeld-Nord) Zählstelle: 5324 0505	11.200	1.714 (15,3%)	
5.174	901	B 31	BW	Von: B31/K5756 Pfohren Nach: B31/L185 Kirchen-Hausen Zählstelle: 8017 1103	11.200	1.635 (14,6%)	
5.175	901	B 206	SH	Von: K 73 Nach: K 47 Zählstelle: 2027 0312	11.200	1.277 (11,4%)	
5.176	901	B 75	NI	Von: Bremen Nach: Hamburg Zählstelle: 2822 0432	11.200	1.187 (10,6%)	
5.177	901	B 54	NW	Von: BAG Nach: L 723 Zählstelle: 5214 2200	11.200	1.120 (10,0%)	VB 04KB
5.178	901	B 101n	BB	Von: L 79 Nach: Ludwigsfelde Preußenpark Zählstelle: 3745 2080	11.200	1.098 (9,8%)	
5.179	901	B 56	NW	Von: AS Aldenhoven (A 44) Nach: KP -L136 Zählstelle: 5003 9212	11.200	986 (8,8%)	
5.180	901	B 474	NW	Von: K 46 Nach: L 555 Zählstelle: 4008 2420	11.200	952 (8,5%)	
5.181	901	B 470	BY	Von: Emd. B8 östl. (Kreisverkehr) Nach: Emd. NEA15 Zählstelle: 6429 9107	11.200	930 (8,3%)	VB 02KK
5.182	901	B 8	NW	Von: Landesgrenze Nach: NK 5210 007 Zählstelle: 5210 2203	11.200	907 (8,1%)	VB 02KK
5.183	901	B 96	MV	Von: OE Greifswald Nach: AS L 26 Zählstelle: 1946 0261	11.200	907 (8,1%)	
5.184	901	B 19	TH	Von: Nähe Welkershausen Nach: L 2624 Zählstelle: 5428 1903	11.200	885 (7,9%)	VB 02KK
5.185	901	B 40	RP	Von: A 6/A 63 AD Kaiserslautern-Ost (16/15) Nach: L 395 Zählstelle: 6512 0030	11.200	874 (7,8%)	

Nr	Rang	Straße	BL	Infos	DTV	SV (SV%)	BVWP
5.186	901	B 14	BY	Von: Heilsbronn/Ost Nach: Müncherlbach Zählstelle: 6630 9117	11.200	840 (7,5%)	
5.187	901	B 28a	BW	Von: B28/B28a Zuber Nach: B28a/K4776 Alte Poststraße Zählstelle: 7516 1119	11.200	840 (7,5%)	
5.188	901	B 11	BY	Von: Deggendorf Nord Nach: Gotteszell (REG 14) Zählstelle: 7143 9401	11.200	672 (6,0%)	VB 02KK
5.189	901	B 257	RP	Von: K 20 Nach: B 418 Echternacherbrück Zählstelle: 6104 0037	11.200	661 (5,9%)	
5.190	901	B 268	SL	Von: B268/L156, Nunkirchen Nach: B268/L145, Michelbach Zählstelle: 6507 0316	11.200	650 (5,8%)	
5.191	901	B 301	BY	Von: Tuentenhausen S Nach: Unterzolling Zählstelle: 7536 9101	11.200	650 (5,8%)	
5.192	901	B 62	HE	Von: Abzweig K 21 Nach: OD Sorga Zählstelle: 5124 0108	11.200	627 (5,6%)	
5.193	901	B 206	SH	Von: L 116 Nach: Hohenlockstedt Zählstelle: 2023 1145	11.200	582 (5,2%)	
5.194	901	B 207	SH	Von: B 208 Ratzeburg Nach: K 37 Lübeck Zählstelle: 2230 1401	11.200	571 (5,1%)	VB 02KK
5.195	901	B 457	HE	Von: Emd. K 227 Nach: Büdingen Zählstelle: 5720 2101	11.200	571 (5,1%)	VB 02KK
5.196	901	B 452	HE	Von: Abzweig L 3403 Nach: OD Eschwege Zählstelle: 4826 0111	11.200	549 (4,9%)	VB 02KK
5.197	901	B 417	HE	Von: Emd. L 3274 Nach: Emd. L 3275 Zählstelle: 5715 0435	11.200	493 (4,4%)	
5.198	901	B 61	NW	Von: L 736 Nach: K 7 Zählstelle: 4312 2207	11.200	470 (4,2%)	
5.199	901	B 431	SH	Von: Heist Nach: Uetersen Zählstelle: 2324 0615	11.200	437 (3,9%)	WB 02KK
5.200	901	B 305	BY	Von: Grassau Nach: Marquartstein Zählstelle: 8240 9146	11.200	426 (3,8%)	
5.201	901	B 260	RP	Von: Mücken-Berg Nach: K 65 Nievern Zählstelle: 5611 0080	11.200	414 (3,7%)	
5.202	901	B 30	BW	Von: B30/K7719 N Meckenbeuren Nach: B30/B467/K7982 Oberhofen Zählstelle: 8223 1100	11.200	392 (3,5%)	VB 04KB

Nr	Rang	Straße	BL	Infos	DTV	SV (SV%)	BVWP
5.203	901	B 30	BW	Von: B30 OD Untereschach Nach: Zählstelle: 8223 1100	11.200	392 (3,5%)	VB 04KB
5.204	901	B 419	RP	Von: L 136 Temmels Nach: L 138 Wasserliesch Zählstelle: 6205 0145	11.200	347 (3,1%)	
5.205	901	B 519	HE	Von: Niederhofheim L3016 Nach: Kelkheim L3014 Zählstelle: 5816 0720	11.200	291 (2,6%)	
5.206	901	B 520	HE	Von: L 3218 Nach: K 22 Zählstelle: 4722 0682	11.200	280 (2,5%)	
5.207	901	B 399	NW	Von: L13 Nach: B264 Rölsdorf Zählstelle: 5204 2203	11.200	258 (2,3%)	VB 02KK
5.208	901	B 8	HE	Von: Glashütten L3319 Nach: L3025 Zählstelle: 5716 0706	11.200	246 (2,2%)	WB 02KK
5.209	901	B 49	RP	Von: "Hillscheider Stock" Nach: "Steilstrecke" Zählstelle: 5512 0026	11.200	56 (0,5%)	
5.210	902	B 169	SN	Von: A 14 AS Döbeln-Nord (34) Nach: B 169/S 35 Zählstelle: 4844 1101	11.100	2.753 (24,8%)	WB* 04KK
5.211	902	A 14	ST	Von: AS Dahlenwarsleben (1) Nach: AK Kreuz Magdeburg (A 2) Zählstelle: 3835 7049	11.100	2.564 (23,1%)	
5.212	902	B 64	NW	Von: L568 Nach: L927 Zählstelle: 4115 2274	11.100	2.220 (20,0%)	
5.213	902	B 25	BY	Von: S Nördlingen Nach: OD Möttingen Emd. St2221 Zählstelle: 7129 9150	11.100	2.065 (18,6%)	VB 02KK
5.214	902	B 51	NI	Von: B 51/L 332 Nach: B 51/L 333 Zählstelle: 3118 0425	11.100	1.920 (17,3%)	
5.215	902	B 35	BW	Von: B35/K3571 Knittlingen Nach: B35/K4521 Maulbronn Zählstelle: 6918 1109	11.100	1.887 (17,0%)	
5.216	902	A 15	BB	Von: AS Roggosen (6) Nach: AS Forst (7) Zählstelle: 4253 1001	11.100	1.787 (16,1%)	
5.217	902	B 16	BY	Von: St 2230 Kelheim Nach: KEH 19 Saal Zählstelle: 7037 9205	11.100	1.787 (16,1%)	
5.218	902	B 221	NW	Von: NL Mönchengladbach Nach: L 140 Zählstelle: 4603 2207	11.100	1.754 (15,8%)	
5.219	902	B 272	RP	Von: K 32 Weingarten Nach: L 507 Schwegenheim Zählstelle: 6715 0141	11.100	1.610 (14,5%)	

Nr	Rang	Straße	BL	Infos	DTV	SV (SV%)	BVWP
5.220	902	B 475	NW	Von: K 6 Nach: L 792 Zählstelle: 4114 2301	11.100	1.454 (13,1%)	
5.221	902	B 311	BW	Von: Untermarchtal Nach: Ehingen (TÜV) Zählstelle: 7723 1101	11.100	1.388 (12,5%)	WB 24KK
5.222	902	B 8	BY	Von: westl. Diespeck Nach: Neustadt/Ost Zählstelle: 6429 9206	11.100	1.221 (11,0%)	WB 02KK
5.223	902	B 19	TH	Von: L 2624 Nach: Nähe Wallbach Zählstelle: 5328 4463	11.100	1.210 (10,9%)	WB 24KK
5.224	902	B 65	NI	Von: B 65 Nach: L 391 Zählstelle: 3622 0415	11.100	1.199 (10,8%)	
5.225	902	B 91	ST	Von: K 2170 Nach: K 2174 Zählstelle: 4737 3909	11.100	1.177 (10,6%)	
5.226	902	B 254	HE	Von: K 26 Nach: L 3149 Zählstelle: 4922 0460	11.100	1.154 (10,4%)	
5.227	902	B 62	HE	Von: Alsfeld Post Nach: Alsfeld Hartmannskreuz Zählstelle: 5221 0205	11.100	1.099 (9,9%)	WB 02KK
5.228	902	B 89	TH	Von: KP Salzbrücke Nach: L 1130 Zählstelle: 5428 8901	11.100	1.088 (9,8%)	
5.229	902	B 188	ST	Von: L 30 Nach: B 107 b. Fischbeck Zählstelle: 3437 3821	11.100	1.055 (9,5%)	
5.230	902	B 12	BY	Von: AS Geisenried Nach: AS Altdorf Zählstelle: 8129 9292	11.100	1.043 (9,4%)	
5.231	902	B 471	BY	Von: AS L2082alt GV-Str. Nach: AS K18 Feldkirchen Zählstelle: 7836 9105	11.100	1.032 (9,3%)	
5.232	902	B 26	HE	Von: K 182 Nach: K 183 Zählstelle: 6019 0407	11.100	988 (8,9%)	
5.233	902	B 19	TH	Von: KP Zwick Nach: L 1026 Zählstelle: 5228 1906	11.100	955 (8,6%)	VB 02KK WB 24KK
5.234	902	B 54	HE	Von: Emd. K 481 Nach: Emd. L 3046/K 489 Zählstelle: 5414 6661	11.100	921 (8,3%)	
5.235	902	B 85	BY	Von: Miltach Nach: Schlatzendorf Zählstelle: 6943 9101	11.100	888 (8,0%)	
5.236	902	B 4	TH	Von: K 180 P Nach: K 170 P Zählstelle: 4931 0003	11.100	866 (7,8%)	

Nr	Rang	Straße	BL	Infos	DTV	SV (SV%)	BVWP
5.237	902	B 253	HE	Von: Breidenbach Nach: Abzw. K 108 Zählstelle: 5116 0110	11.100	844 (7,6%)	VB 02KK
5.238	902	B 304	BY	Von: AS L2080(Steinhoering W) Nach: AS K20(Steinhoering) Zählstelle: 7938 9301	11.100	821 (7,4%)	WB 02KK
5.239	902	B 388	BY	Von: AS L2580 Nach: AS L 2082(Bergham) Zählstelle: 7737 9101	11.100	788 (7,1%)	WB 02KK
5.240	902	B 61	NW	Von: KP B 61 / L 860 Nach: AS Dreieck Löhne (A 30) Zählstelle: 3818 2331	11.100	755 (6,8%)	
5.241	902	B 36	BW	Von: B 36 Nach: B28/B36 Kehl West Zählstelle: 7412 1101	11.100	699 (6,3%)	
5.242	902	B 55	NW	Von: Bergneustadt Nach: Pernze Zählstelle: 4912 5264	11.100	688 (6,2%)	
5.243	902	B 11	BY	Von: AS FS13 Nach: Moosburg West Zählstelle: 7537 9100	11.100	677 (6,1%)	
5.244	902	B 8	BY	Von: Innenstadt Nach: Altfeld Zählstelle: 6123 9103	11.100	655 (5,9%)	
5.245	902	B 49	RP	Von: "Horresser Stock" Nach: Emd. Kaserne Zählstelle: 5512 0028	11.100	633 (5,7%)	
5.246	902	B 470	BY	Von: Abzweig L 2260 Ebermannstadt Nach: Abzweig L 2186 b. Streitberg Zählstelle: 6233 9100	11.100	588 (5,3%)	
5.247	902	B 4	SH	Von: Quickborn Nach: Hasloh Zählstelle: 2225 1144	11.100	566 (5,1%)	
5.248	902	B 270	RP	Von: L 472 Nach: K 6 Zählstelle: 6612 0051	11.100	566 (5,1%)	
5.249	902	B 38	RP	Von: L 544 Nach: L 554 Zählstelle: 6814 0070	11.100	533 (4,8%)	
5.250	902	B 264	NW	Von: L12 Nach: K24 Zählstelle: 5104 5246	11.100	522 (4,7%)	
5.251	902	B 426	HE	Von: L 3099 Nach: L 3477 Zählstelle: 6118 0584	11.100	488 (4,4%)	
5.252	902	B 109	BB	Von: Landesgrenze MV Nach: Schönwalde, L 30 Zählstelle: 3346 2001	11.100	477 (4,3%)	WB 02KK
5.253	902	B 45	HE	Von: Emd. L 3184 Nach: Nieder Wöllstadt Zählstelle: 5718 0311	11.100	444 (4,0%)	WB 02KK

Nr	Rang	Straße	BL	Infos	DTV	SV (SV%)	BVWP
5.254	902	A 480	HE	Von: Anschluss L 3047 Nach: AS Wettenberg (B 429) Zählstelle: 5317 0901	11.100	433 (3,9%)	WB 24KB
5.255	902	B 40	HE	Von: Weilbach L3265 Nach: Weilbach L3366 Zählstelle: 5916 0502	11.100	411 (3,7%)	
5.256	902	B 276	HE	Von: Emd. L 3194 Nach: Emd. L 3443 Zählstelle: 5721 6102	11.100	400 (3,6%)	WB 02KK
5.257	902	B 196	MV	Von: Abzw. L 29 (Binz) Nach: Göhren Zählstelle: 1648 0213	11.100	389 (3,5%)	
5.258	902	B 486	HE	Von: L 3040 Nach: AS Rüsselsheim-Ost (A 67) Zählstelle: 6016 0124	11.100	322 (2,9%)	
5.259	902	B 233	NW	Von: K 16 Nach: L 736 Zählstelle: 4311 2209	11.100	300 (2,7%)	
5.260	902	B 234	NW	Von: B 54 Dortmund, Ruhrwaldstraße Nach: L 672 Kreisstraße Zählstelle: 4510 2310	11.100	255 (2,3%)	
5.261	903	B 213	NI	Von: L 60 Nach: L 40 Zählstelle: 3509 0422	11.000	- (-)	
5.262	903	B 215	NI	Von: Triftweg Nach: OU Nienburg Zählstelle: 3321 0462	11.000	- (-)	
5.263	903	B 426	BY	Von: SO MOEMLINGEN Nach: Eisenbach Zählstelle: 6120 9209	11.000	- (-)	
5.264	903	B 51	RP	Von: L 23 Ri. Olzheim Nach: L 23 Ri. Reuth Zählstelle: 5704 0025	11.000	3.553 (32,3%)	
5.265	903	B 16	BY	Von: GVS Anchuß Ern Nach: B 299 Zählstelle: 7236 9180	11.000	3.124 (28,4%)	
5.266	903	B 51	NI	Von: B 51/L 340 Nach: B 51/B 439 Zählstelle: 3018 0417	11.000	1.727 (15,7%)	
5.267	903	B 180	ST	Von: AS Eisleben (A 38) Nach: L 223 Rothenschirmbach Zählstelle: 4535 1253	11.000	1.353 (12,3%)	
5.268	903	B 51	NI	Von: L 81 Nach: B 65 / B 218 Zählstelle: 3615 0403	11.000	1.331 (12,1%)	
5.269	903	B 211	NI	Von: L886 b. Ovelgönne Nach: B212 Brake Zählstelle: 2616 0421	11.000	1.331 (12,1%)	VB 02KK
5.270	903	B 83	NI	Von: B 83 / K 81 Nach: B 83 / B 238 Steinbergen Zählstelle: 3821 3331	11.000	1.243 (11,3%)	VB 02KK

Nr	Rang	Straße	BL	Infos	DTV	SV (SV%)	BVWP
5.271	903	B 9	NW	Von: AS Kleve (A 57) Nach: B 504 Rampe Zählstelle: 4302 5240	11.000	1.188 (10,8%)	
5.272	903	B 16	BY	Von: Roding (AS Haslbach, St. R.) Nach: Regensburg. (AS Wenzelbach) Zählstelle: 6939 9160	11.000	1.100 (10,0%)	VB 02KK
5.273	903	B 239	NW	Von: L 775/K 34 Nach: L 876 Zählstelle: 3717 2231	11.000	1.089 (9,9%)	
5.274	903	B 21	BY	Von: Melleck Nach: Schneitzlreuth Zählstelle: 8342 9119	11.000	1.078 (9,8%)	
5.275	903	B 12	BY	Von: B 32 Hergatz Nach: B 32, oestlich Hergatz Zählstelle: 8324 9100	11.000	1.034 (9,4%)	
5.276	903	B 8	RP	Von: L 255 Nach: K 28 Zählstelle: 5210 0002	11.000	1.001 (9,1%)	
5.277	903	B 466	BY	Von: Nördlingen Kreisverkehr Pfäfflingen Nach: Emd. DON 5 Zählstelle: 7129 9184	11.000	979 (8,9%)	
5.278	903	B 3	NI	Von: Wardböhlen Nach: Soltau Zählstelle: 3025 0477	11.000	957 (8,7%)	
5.279	903	B 436	NI	Von: Leer Nach: AS Leer-Ost (A 28) Zählstelle: 2711 0435	11.000	935 (8,5%)	
5.280	903	B 186	SN	Von: B 186/S 38/S 46 Nach: B 186/K 6523/K 7923/S 46 Zählstelle: 4740 1101	11.000	924 (8,4%)	
5.281	903	B 67	NW	Von: K 1 Nach: K 3 Zählstelle: 4106 2252	11.000	913 (8,3%)	VB 02KK
5.282	903	B 81	ST	Von: B 81 / K 1319 / Vorwerk Emersleben Nach: B 81 / SBA-Gr. Magdeburg Zählstelle: 4032 4905	11.000	880 (8,0%)	
5.283	903	B 81	ST	Von: B 81 / SBA-Gr. Halberstadt Nach: B 81 / L 24 / OU Gröningen Zählstelle: 4033 5360	11.000	880 (8,0%)	
5.284	903	B 480	NW	Von: Kreisverkehr Winterberg Nach: L 740 Winterberg Zählstelle: 4717 1405	11.000	869 (7,9%)	
5.285	903	B 236	NW	Von: L 692 Nach: L 743 Zählstelle: 4611 2211	11.000	847 (7,7%)	
5.286	903	B 256	RP	Von: L 270 Nach: A 3 AS Neuwied (36) Zählstelle: 5411 0057	11.000	814 (7,4%)	
5.287	903	B 327	RP	Von: K 35 Gödenroth Nach: L 205 Roth Zählstelle: 5910 0092	11.000	814 (7,4%)	VB 02KK

Nr	Rang	Straße	BL	Infos	DTV	SV (SV%)	BVWP
5.288	903	B 442	NI	Von: B 217 Hachmühlen Nach: L 421 Bad Münders Zählstelle: 3822 0481	11.000	814 (7,4%)	WB 02KK
5.289	903	B 20	BY	Von: Freilassing Mitte Nach: Laufen Zählstelle: 8143 9112	11.000	759 (6,9%)	VB 02KK
5.290	903	A 20	MV	Von: AS Tessin (19) Nach: AS Bad Sülze (20) Zählstelle: 1941 1609	11.000	748 (6,8%)	
5.291	903	B 13	BY	Von: Muhr a. See Nach: Schlungenhof Zählstelle: 6830 9217	11.000	748 (6,8%)	WB 02KK
5.292	903	B 22	BY	Von: Dettelbach Nach: Schwarzach Zählstelle: 6127 9101	11.000	682 (6,2%)	
5.293	903	B 2	BY	Von: S Mering Emd. St 2052 Nach: W Mering Emd. AIC 12 Zählstelle: 7731 9123	11.000	627 (5,7%)	WB 24KK
5.294	903	B 100	ST	Von: B 183 östl. Pouch Nach: L 138 Zählstelle: 4340 2039	11.000	594 (5,4%)	
5.295	903	B 202	SH	Von: Emd. B 430 Lütjenburg Nach: Emd. L 258 Zählstelle: 1729 0606	11.000	539 (4,9%)	
5.296	903	B 256	NW	Von: Bieshausen Nach: Sengelbusch Zählstelle: 5011 2328	11.000	539 (4,9%)	WB 02KK
5.297	903	B 93	SN	Von: B 93/B 169 Nach: B 93/K 9332 Zählstelle: 5341 1105	11.000	528 (4,8%)	
5.298	903	B 270	RP	Von: K 24 Nach: L 389 Zählstelle: 6512 0056	11.000	528 (4,8%)	
5.299	903	B 222	NW	Von: L 476 Nach: K 9 Zählstelle: 4705 2212	11.000	517 (4,7%)	
5.300	903	B 102	BB	Von: Premnitz, L 963 Nach: Rathenow, B 188 Zählstelle: 3440 2060	11.000	418 (3,8%)	VB 02KK
5.301	903	B 3	HE	Von: Sandwiese (L 3112) Nach: Bickenbach Zählstelle: 6217 6669	11.000	407 (3,7%)	
5.302	903	B 57	NW	Von: L 39 Nach: K 9 Zählstelle: 4804 2216	11.000	407 (3,7%)	
5.303	903	B 8	BY	Von: N DETTINGEN in Ri Dettingen N Nach: DETTINGEN in Ri Kahl am Main Zählstelle: 5920 9202	11.000	385 (3,5%)	
5.304	903	B 9	NW	Von: L 484 Nach: K 31 Zählstelle: 4102 2202	11.000	385 (3,5%)	

Nr	Rang	Straße	BL	Infos	DTV	SV (SV%)	BVWP
5.305	903	B 58	NW	Von: AS Haltern (A 43) Nach: L 509 Dorstener Straße Zählstelle: 4208 2320	11.000	363 (3,3%)	
5.306	903	B 111	MV	Von: Abzw, L 265 Nach: Abzw, OVP 38 Zählstelle: 2050 0233	11.000	286 (2,6%)	
5.307	903	B 234	NW	Von: L 672 Dortmund, Benninghofer Straße Nach: B 236 Berghofer Straße Zählstelle: 4511 2302	11.000	253 (2,3%)	
5.308	903	A 562	NW	Von: AK Kreuz Bonn-Ost (A 59/B 42) Nach: Anschluss Oberkasseler Straße Zählstelle: 5208 5626	11.000	198 (1,8%)	
5.309	904	A 6	BY	Von: AS Waidhaus (76) Nach: Grenzübergang Waidhaus/Rozvadov Zählstelle: 6341 9050	10.900	5.461 (50,1%)	
5.310	904	B 27	HE	Von: Abzweig B 400 Nach: Abzweig Datterode Zählstelle: 4825 0405	10.900	2.104 (19,3%)	
5.311	904	B 243	NI	Von: Höhe Stauffenburg Nach: Abzweig B 242 Zählstelle: 4127 0464	10.900	1.875 (17,2%)	
5.312	904	B 173	BY	Von: Oberrodach Emd. B303 Nach: Emd. St2207 Zählstelle: 5734 9254	10.900	1.570 (14,4%)	VB 02KK
5.313	904	B 482	NW	Von: L 764 Nach: B 65 b. Dankersen Zählstelle: 3719 2214	10.900	1.504 (13,8%)	
5.314	904	B 186	SN	Von: B 87/B 186 Nach: B 181/B 186 Zählstelle: 4639 1106	10.900	1.482 (13,6%)	
5.315	904	B 31	BW	Von: B31/K7772 Goldbach Nach: B31 Nußdorf Zählstelle: 8221 1100	10.900	1.439 (13,2%)	VB 24KK
5.316	904	B 12	BY	Von: KRZ L2107 Nach: KRZ L2108 Zählstelle: 7742 9192	10.900	1.373 (12,6%)	
5.317	904	B 20	BY	Von: Furth i.W. (Abfahrt a. Ri Cham, B 20) Nach: Cham (B 20 / St 2154 in Furth W.) Zählstelle: 6642 9177	10.900	1.275 (11,7%)	WB 24KK
5.318	904	B 525	NW	Von: L 581 Nach: B 474 Coesfeld Zählstelle: 4008 2405	10.900	1.275 (11,7%)	
5.319	904	B 27	HE	Von: AS B 279 (Döllbach) Nach: AS A 7/B 40 Zählstelle: 5524 0306	10.900	1.101 (10,1%)	WB 02KK
5.320	904	B 3	NI	Von: AS Northeim-Nord (A 7) Nach: L572 Zählstelle: 4225 0464	10.900	1.079 (9,9%)	
5.321	904	A 20	BB	Von: AS Prenzlau-Süd (38) Nach: AD Kreuz Uckermark (A 11) Zählstelle: 2749 1002	10.900	1.003 (9,2%)	

Nr	Rang	Straße	BL	Infos	DTV	SV (SV%)	BVWP
5.322	904	B 221	NW	Von: L 39 Nach: L 480/B 58 Straelen Zählstelle: 4503 2207	10.900	1.003 (9,2%)	
5.323	904	B 76	SH	Von: Schlewzig-Mitte Nach: Schleswig-Nord Zählstelle: 1423 0603	10.900	992 (9,1%)	
5.324	904	B 304	BY	Von: Matzing Nach: Traunstein-Nord Zählstelle: 8041 9137	10.900	981 (9,0%)	VB 02KK
5.325	904	A 20	MV	Von: AS Sanitz (18) Nach: AS Tessin (19) Zählstelle: 1940 0029	10.900	905 (8,3%)	
5.326	904	B 480	NW	Von: L 546 AK Wünnenberg Nach: Haaren Übergang A 44 Zählstelle: 4418 2101	10.900	905 (8,3%)	WB 02KK
5.327	904	B 27	BW	Von: B27/K1627 Kirchheim a. Neckar Nach: B27/L1103 Lauffen a. Neckar Zählstelle: 6920 1100	10.900	883 (8,1%)	
5.328	904	B 87	TH	Von: B 7 Umpferstedt Nach: L 2161/K 3060 S Zählstelle: 5034 0004	10.900	872 (8,0%)	
5.329	904	B 469	BY	Von: W MILTENBERG Nach: Miltenberg W MILTENBERG in Ri Kleinheubach Zählstelle: 6221 9201	10.900	861 (7,9%)	
5.330	904	B 62	HE	Von: Friedensdorf Nach: Brungershausen Zählstelle: 5117 0105	10.900	785 (7,2%)	VB 02KK
5.331	904	B 109	MV	Von: Krzgz, B 111 Greifswald Nach: KP Anklamer Str. Zählstelle: 1947 0199	10.900	763 (7,0%)	
5.332	904	B 57	NW	Von: B 58 Nach: L460 Zählstelle: 4405 5229	10.900	741 (6,8%)	
5.333	904	B 39	BW	Von: B 39 / K 4172 Mühlhausen, Hohlstrasse Nach: B 39 / B 292 Eichtersheim, Friedhof Zählstelle: 6718 1113	10.900	709 (6,5%)	VB 02KK
5.334	904	B 76	SH	Von: L 57 Nach: L 176 Zählstelle: 1829 0104	10.900	687 (6,3%)	
5.335	904	B 212	NI	Von: A 28, Ganderkesee-West Nach: L867 Zählstelle: 2917 0435	10.900	643 (5,9%)	
5.336	904	B 11	BY	Von: AS K20(Dietersheim) Nach: Klärwerk Gut Marienhof Zählstelle: 7736 9101	10.900	621 (5,7%)	
5.337	904	B 3	HE	Von: Emd. K 175 Nach: Emd. L 3134 Zählstelle: 5618 0734	10.900	589 (5,4%)	
5.338	904	B 112	BB	Von: L 372 Nach: Eisenhüttenstadt, B 246 Zählstelle: 3853 2002	10.900	589 (5,4%)	VB 02KK

Nr	Rang	Straße	BL	Infos	DTV	SV (SV%)	BVWP
5.339	904	B 266	NW	Von: Wallenthal Nach: Gemünd Zählstelle: 5405 1209	10.900	556 (5,1%)	
5.340	904	B 477	NW	Von: L 142 Nach: L 154 Zählstelle: 4806 2210	10.900	556 (5,1%)	
5.341	904	B 14	BY	Von: Lauf a. d. Pegnitz Nach: AS 50 Lauf a. d. Pegnitz (A 9) Zählstelle: 6433 9155	10.900	534 (4,9%)	
5.342	904	B 39	RP	Von: L 537 Nach: B 9 Speyer Zählstelle: 6616 0093	10.900	534 (4,9%)	
5.343	904	B 61	NW	Von: KP B 61 / L 965 Nach: KP B 61 / L 860 Zählstelle: 3818 2330	10.900	534 (4,9%)	
5.344	904	B 455	HE	Von: Harb Nach: Emd. L 3139 Zählstelle: 5519 0610	10.900	534 (4,9%)	
5.345	904	B 1	NW	Von: A 443 Nach: L 881 Zählstelle: 4412 2203	10.900	491 (4,5%)	
5.346	904	B 275	HE	Von: OE Ober-Mörlen Nach: AS Ober-Mörlen (A 5) Zählstelle: 5618 0208	10.900	480 (4,4%)	WB* 02KK
5.347	904	B 3	BW	Von: B3/L134 Schliengen Nach: B3 Kreisgenze bei Schliengen Zählstelle: 8211 1100	10.900	403 (3,7%)	
5.348	904	B 419	RP	Von: Wellen Nach: Zollbrücke Luxemburg Zählstelle: 6304 0143	10.900	403 (3,7%)	
5.349	904	B 3	BW	Von: B3/L559 Weingarten Nach: B3/K3501 Untergrombach Zählstelle: 6917 1100	10.900	392 (3,6%)	
5.350	904	B 200	SH	Von: Duburg Nach: Klues Zählstelle: 1122 0161	10.900	240 (2,2%)	
5.351	905	B 4	NI	Von: Barum (K 11) Nach: Bad Bevensen (L 252) Zählstelle: 2929 4221	10.800	2.473 (22,9%)	
5.352	905	B 35	BW	Von: B35/B36 Graben-Neudorf Nach: B35/L557 Graben-Neudorf Zählstelle: 6817 1110	10.800	1.825 (16,9%)	
5.353	905	A 60	RP	Von: AS Spangdahlem (8) Nach: AS Landscheid (9) Zählstelle: 5906 0114	10.800	1.469 (13,6%)	
5.354	905	B 80	TH	Von: L 2076 Nach: L 2079 Zählstelle: 4531 0001	10.800	1.458 (13,5%)	VB 04KB als A 38
5.355	905	A 38	ST	Von: AK Kreuz Rippachtal (A 9) Nach: AS Lützen (28) Zählstelle: 4739 7066	10.800	1.436 (13,3%)	

Nr	Rang	Straße	BL	Infos	DTV	SV (SV%)	BVWP
5.356	905	B 6	ST	Von: AS Aschersleben West, NK 404 Nach: B 6 / 1. L 75 Zählstelle: 4233 4310	10.800	1.415 (13,1%)	VB 04KB
5.357	905	B 269	SL	Von: B269, Saarwellingen Nach: B269, Dillingen Zählstelle: 6606 0325	10.800	1.274 (11,8%)	
5.358	905	B 80	TH	Von: L 2023 Nach: K 1020 G Zählstelle: 4626 0001	10.800	1.188 (11,0%)	VB 04KB als A 38
5.359	905	B 256	RP	Von: L 120 Nach: L 113 Zählstelle: 5609 0031	10.800	1.102 (10,2%)	
5.360	905	B 268	SL	Von: B268/L142, Lebach Nach: B268/L339, Eiweiler Zählstelle: 6607 0310	10.800	1.091 (10,1%)	
5.361	905	B 293	BW	Von: B293/L593 Sulzfeld Nach: B293/L552 bei Eppingen Zählstelle: 6819 1102	10.800	1.069 (9,9%)	
5.362	905	B 3	BW	Von: B3/L87 Achern Süd Nach: B3/K5372 Achern/Sasbachried Zählstelle: 7314 1104	10.800	1.015 (9,4%)	
5.363	905	B 58	NW	Von: L 844 Nach: AS Ascheberg (A 1) Zählstelle: 4211 2401	10.800	1.015 (9,4%)	
5.364	905	B 80	TH	Von: L 2020 Nach: L 2021 Zählstelle: 4627 0015	10.800	1.015 (9,4%)	VB 04KB als A 38
5.365	905	B 39a	BW	Von: AS Weinsberg/Ellhofen (A 81) Nach: B39/B39A bei Ellhofen Zählstelle: 6821 1108	10.800	950 (8,8%)	
5.366	905	B 12	BY	Von: AS Kr.PAN 26 Nach: Emd. St2116 Zählstelle: 7744 9132	10.800	940 (8,7%)	
5.367	905	B 187	ST	Von: OE Wittenberg Nach: OA Coswig Zählstelle: 4140 2110	10.800	940 (8,7%)	VB 02KK
5.368	905	B 292	BW	Von: B 292 / L 551 Eichersheim Nach: AS Sinsheim (A 6) Zählstelle: 6718 1107	10.800	907 (8,4%)	
5.369	905	B 1	NW	Von: Abzweig Schlangen Nach: Abzweig Kohlstädt Zählstelle: 4118 2275	10.800	886 (8,2%)	
5.370	905	B 472	BY	Von: Emd. WM 3 Nach: AS Schongau-W Zählstelle: 8131 9185	10.800	875 (8,1%)	
5.371	905	B 12	BW	Von: B12/K2378 b. Gründels Nach: B12/L318 Isny Zählstelle: 8326 1100	10.800	864 (8,0%)	VB 02KK
5.372	905	B 462	BW	Von: B462/K3754 Langenbrand Nach: B462/Tunnel Gernsbach Zählstelle: 7216 1100	10.800	864 (8,0%)	

Nr	Rang	Straße	BL	Infos	DTV	SV (SV%)	BVWP
5.373	905	B 233	NW	Von: L 682 Nach: L 680/Isserlohn, Baarstraße Zählstelle: 4512 2244	10.800	853 (7,9%)	
5.374	905	B 247	TH	Von: L 2100 Nach: L 2101 Zählstelle: 4829 0038	10.800	842 (7,8%)	VB 02KK WB 24KK
5.375	905	B 75	NI	Von: Trelder Berg (B 3) Nach: Buchholz i. d. N. (K 82) Zählstelle: 2625 0447	10.800	810 (7,5%)	
5.376	905	B 101	BB	Von: Trebbin, B 246n, Zossen Nach: Thyrow, L 795 Zählstelle: 3745 2060	10.800	788 (7,3%)	VB 04KB
5.377	905	B 85	BY	Von: Regen (B 85/B 20 östl. Cham) Nach: Cham (B 85 / St 2132 b. Chamerau) Zählstelle: 6742 9168	10.800	734 (6,8%)	
5.378	905	B 472	BY	Von: Emd. St 2038 W, Habach Nach: Emd. ST 2370, Sindelsdorf Zählstelle: 8233 9193	10.800	734 (6,8%)	
5.379	905	B 295	BW	Von: B295/K4377 Simmozheim Nach: B 295/L 1182 bei Weil der Stadt Zählstelle: 7219 1100	10.800	648 (6,0%)	
5.380	905	B 1	NW	Von: K2 Nach: L745 Zählstelle: 4413 5324	10.800	583 (5,4%)	
5.381	905	B 473	NW	Von: B 8 Nach: L 480 Zählstelle: 4205 2205	10.800	583 (5,4%)	
5.382	905	B 5	SH	Von: L 4 Bredstedt Nach: Bordelumfeld Zählstelle: 1319 1152	10.800	572 (5,3%)	VB 02KK
5.383	905	B 51	SL	Von: Kreisel Besseringen Nach: AS Merzig Schwemmlingen Zählstelle: 6505 0292	10.800	572 (5,3%)	
5.384	905	B 41	SL	Von: B41/L133, Hofeld-Mauschbach Nach: B41/L320, Namborn Zählstelle: 6408 0260	10.800	562 (5,2%)	
5.385	905	B 196	MV	Von: Abzw, L 301 (Putbus) Nach: Abzw, L 293 Zählstelle: 1546 1731	10.800	508 (4,7%)	VB 02KK
5.386	905	B 455	HE	Von: Dorheim Nach: Wölfersheim Zählstelle: 5618 0211	10.800	508 (4,7%)	VB 02KK
5.387	905	B 4	SH	Von: K 5 Nach: K 6 Zählstelle: 2325 0508	10.800	497 (4,6%)	
5.388	905	B 223	NW	Von: Oberhausen, Spechtstraße Nach: L 641 Oberhausen, Hans-Böckler-Straße Zählstelle: 4407 2395	10.800	432 (4,0%)	
5.389	905	B 68	NW	Von: K 1, Paderborn Nach: B 64, Lichtenau Zählstelle: 4318 2201	10.800	410 (3,8%)	

Nr	Rang	Straße	BL	Infos	DTV	SV (SV%)	BVWP
5.390	905	B 51	NW	Von: L 551 Nach: L 816 Zählstelle: 4609 2281	10.800	400 (3,7%)	
5.391	905	B 227	NW	Von: L 441 Nach: K 31 Zählstelle: 4607 2205	10.800	400 (3,7%)	VB 24KK
5.392	905	B 32	BW	Von: B32 KVP SIG (Zeppelinstraße) Nach: B32/L455 Sigmaringendorf Zählstelle: 7921 1112	10.800	367 (3,4%)	
5.393	905	B 503	SH	Von: Emd. L 254 Nach: Emd. K 17 Zählstelle: 1526 0530	10.800	367 (3,4%)	
5.394	905	B 307	BY	Von: Schliersee Nach: Neuhaus Zählstelle: 8237 9203	10.800	292 (2,7%)	WB 02KK
5.395	905	B 96	MV	Von: Abzw. L 29 Nach: OE Sassnitz Zählstelle: 1447 0209	10.800	205 (1,9%)	
5.396	906	B 8	BY	Von: Rinkam Nach: Straubing (St2142) Zählstelle: 7141 9100	10.700	2.012 (18,8%)	
5.397	906	B 51	NI	Von: B 51/B 61 Nach: B 51/L 332 Zählstelle: 3118 0426	10.700	2.001 (18,7%)	
5.398	906	A 38	ST	Von: AD Dreieck Oberröblingen (A 71) Nach: AS Allstedt (18) Zählstelle: 4534 7055	10.700	1.873 (17,5%)	
5.399	906	A 38	ST	Von: AS Sangerhausen-West (15) Nach: AS Sangerhausen-Süd (16) Zählstelle: 4533 7053	10.700	1.819 (17,0%)	
5.400	906	B 303	BY	Von: AS ST 2177 (MARKTREDWITZ) Nach: AS BAB A 93 (MARKTREDWITZ-NORD) Zählstelle: 5938 9149	10.700	1.701 (15,9%)	VB 24KK
5.401	906	B 2	BY	Von: Diefurt Nach: Schambach Zählstelle: 7031 9100	10.700	1.637 (15,3%)	WB 02KK
5.402	906	B 252	HE	Von: Abzweig Kupferberg Nach: L 3118 Berndorf Zählstelle: 4619 0107	10.700	1.519 (14,2%)	WB* 02KK
5.403	906	B 62	TH	Von: OL Badelachen Nach: B 285 Dorndorf Zählstelle: 5126 4461	10.700	1.305 (12,2%)	VB 02KK
5.404	906	B 30	BW	Von: B30/L275 Bad Waldsee-Süd Nach: B30/L300/K8033 Bad Waldsee-Nord Zählstelle: 8024 1101	10.700	1.273 (11,9%)	WB 24KB
5.405	906	B 17	BY	Von: Emd. St 2055, Kinsau Nach: Emd. St 2055, Roemerkessel Zählstelle: 8031 9149	10.700	1.209 (11,3%)	
5.406	906	B 92	SN	Von: B 92/S 309 Nach: B 92/K 7853/S 302 Zählstelle: 5639 4201	10.700	1.209 (11,3%)	

Nr	Rang	Straße	BL	Infos	DTV	SV (SV%)	BVWP
5.407	906	B 62	HE	Von: AS Kirchhain-West Nach: AS Kirchhain-Mitte Zählstelle: 5119 0561	10.700	1.198 (11,2%)	
5.408	906	B 187	ST	Von: OE Coswig Nach: AS Coswig (A 9) Zählstelle: 4140 2114	10.700	1.049 (9,8%)	VB 02KK
5.409	906	B 67	NW	Von: L 468 Nach: K 2 Zählstelle: 4104 2251	10.700	1.027 (9,6%)	
5.410	906	B 388	BY	Von: Emd. St2086 Nach: AS B20, Eggenfelden Süd Zählstelle: 7642 9161	10.700	1.027 (9,6%)	
5.411	906	B 8	RP	Von: K 23 Nach: L 277 Zählstelle: 5211 0004	10.700	984 (9,2%)	WB 02KK
5.412	906	B 299	BY	Von: BAB Zubgr. B 299 Nach: AS Neumarkt/OPf. (A 3) Zählstelle: 6634 9152	10.700	984 (9,2%)	VB 02KK
5.413	906	A 443	NW	Von: Anschluss B 1 Nach: AK Kreuz Unna-Ost (A 44) Zählstelle: 4412 2103	10.700	952 (8,9%)	
5.414	906	B 75	NI	Von: Bremen Nach: Hamburg Zählstelle: 2822 0429	10.700	952 (8,9%)	
5.415	906	B 104	MV	Von: Landesgrenze SH Nach: Abzw, B 105 Zählstelle: 2131 1701	10.700	942 (8,8%)	
5.416	906	B 1	NW	Von: L808 Nach: B55 Zählstelle: 4315 2410	10.700	931 (8,7%)	
5.417	906	B 58	NW	Von: B 224 b. Dorsten Nach: L 608 Wulfen Zählstelle: 4207 2377	10.700	931 (8,7%)	WB* 02KK
5.418	906	B 189	ST	Von: L 13 / L 14 / Osterburg Nach: L 9 Zählstelle: 3236 6037	10.700	899 (8,4%)	VB 04KB als A 14
5.419	906	B 229	NW	Von: L 528/Radevormwald, Dortmunder Straße Nach: L 528/Remscheider Straße Zählstelle: 4811 2292	10.700	899 (8,4%)	WB 02KK
5.420	906	B 292	BW	Von: B 39 / B 45 / B 292 Sinsheim-West Nach: B 292 / L 550 N Sinsheim Zählstelle: 6719 1106	10.700	888 (8,3%)	
5.421	906	B 41	SL	Von: B41/L125, Landsweiler-Reden Nach: B41/L129, Landsweiler-Reden Zählstelle: 6608 0150	10.700	835 (7,8%)	
5.422	906	B 185	ST	Von: B 187a Porst Nach: K 2084 OA Köthen Zählstelle: 4237 1390	10.700	824 (7,7%)	WB 02KK
5.423	906	B 297	BW	Von: B 297/L 1147 Abzw. Adelberg Nach: B297/K3273 Unterkirneck Zählstelle: 7224 1101	10.700	824 (7,7%)	

Nr	Rang	Straße	BL	Infos	DTV	SV (SV%)	BVWP
5.424	906	B 181	ST	Von: L 184, Wallendorf Nach: 2. L 183 Zählstelle: 4638 3100	10.700	813 (7,6%)	
5.425	906	B 9	NW	Von: AS Neuss-Uedesheim (A 46) Nach: L 137 Zählstelle: 4806 2205	10.700	792 (7,4%)	
5.426	906	B 248	NI	Von: Lüchow (L 261) Nach: Plate (B 493) Zählstelle: 3032 0482	10.700	792 (7,4%)	VB 02KK
5.427	906	B 292	BW	Von: B 292 / K 4188 Weilmühle Nach: B 292 / L 590 Aglsterhausen Neumühle Zählstelle: 6619 1105	10.700	738 (6,9%)	
5.428	906	B 229	NW	Von: L 288 Nach: L 67 Zählstelle: 4808 5203	10.700	728 (6,8%)	
5.429	906	B 71	HB	Von: AS Bremerhaven-Wulsdorf (A27) Nach: Lindenalle/Weg 89 Zählstelle: 2417 0230	10.700	706 (6,6%)	
5.430	906	B 257	RP	Von: K 22 Nach: K 14 Zählstelle: 6005 0041	10.700	663 (6,2%)	VB 02KK
5.431	906	B 9	NW	Von: NK 4907 040 Nach: NK 4907 045 Zählstelle: 4907 2203	10.700	642 (6,0%)	
5.432	906	B 55	NW	Von: Meschede Nach: AS Meschede (A 46) Zählstelle: 4615 2202	10.700	631 (5,9%)	WB 02KK
5.433	906	B 210	NI	Von: Wittmund Nach: Jever Zählstelle: 2413 0490	10.700	610 (5,7%)	
5.434	906	B 236	NW	Von: Gleidorf Nach: Schmallenberg Zählstelle: 4815 2401	10.700	610 (5,7%)	
5.435	906	B 270	RP	Von: K 77 Nach: K 31 Zählstelle: 6612 0049	10.700	610 (5,7%)	
5.436	906	B 410	RP	Von: K 32 Nach: L 24 Zählstelle: 5705 0075	10.700	610 (5,7%)	
5.437	906	B 228	NW	Von: K 16 Nach: L 357 Zählstelle: 4708 2208	10.700	578 (5,4%)	
5.438	906	B 509	NW	Von: L 39 Nach: K 12 Zählstelle: 4604 2212	10.700	578 (5,4%)	
5.439	906	B 229	NW	Von: B 51 Lennup Nach: L 81 Zählstelle: 4809 2204	10.700	567 (5,3%)	VB 02KK
5.440	906	B 1	BB	Von: OA Brandenburg Nach: Plau, L 962 Zählstelle: 3540 2020	10.700	556 (5,2%)	

Nr	Rang	Straße	BL	Infos	DTV	SV (SV%)	BVWP
5.441	906	B 235	NW	Von: K 60 Nach: L 550 Zählstelle: 4110 2417	10.700	524 (4,9%)	
5.442	906	B 450	HE	Von: B 253 Nach: L 3150 Zählstelle: 4821 0156	10.700	524 (4,9%)	
5.443	906	B 76	SH	Von: Emd. L 211 Nach: Emd. K25 Zählstelle: 1727 0601	10.700	503 (4,7%)	
5.444	906	B 54	NW	Von: L 701 Nach: K 2 Zählstelle: 4611 2208	10.700	492 (4,6%)	
5.445	906	B 75	SH	Von: L 225 Nach: K 92 Zählstelle: 2227 0304	10.700	492 (4,6%)	
5.446	906	B 276	HE	Von: Emd. K 893 Nach: Wirtheim, Emd. L 3333 Zählstelle: 5721 0432	10.700	492 (4,6%)	
5.447	906	B 521	HE	Von: Emd. L 3191 Nach: Düdelsheim Zählstelle: 5720 1171	10.700	492 (4,6%)	
5.448	906	B 266	NW	Von: K61 Nach: L493 Zählstelle: 5307 2207	10.700	471 (4,4%)	
5.449	906	B 46	HE	Von: Gravenbruch B459 Nach: AS Neu-Isenburg (A 661) Zählstelle: 5918 0750	10.700	460 (4,3%)	
5.450	906	B 38	RP	Von: K 7 Landau-Ebenberg Nach: L 543 Zählstelle: 6814 0953	10.700	449 (4,2%)	
5.451	906	B 521	HE	Von: Büdesheim Nach: Heldenbergen Zählstelle: 5719 0601	10.700	439 (4,1%)	WB 02KK
5.452	906	B 294	BW	Von: B294/L340 Nach: B294 Knoten Neuenbürg Zählstelle: 7117 1102	10.700	428 (4,0%)	
5.453	906	B 61	NW	Von: K 35 Nach: L 736 Zählstelle: 4312 2206	10.700	417 (3,9%)	
5.454	906	B 300	BY	Von: B 18 Nach: Emd. St 2013 Zählstelle: 7927 9121	10.700	385 (3,6%)	
5.455	906	B 27	NI	Von: OE Göttingen Süd Nach: L568 Niedernjesa Zählstelle: 4525 0417	10.700	364 (3,4%)	
5.456	906	B 413	RP	Von: Merkelbach Fahrbt. Nach: L 288 Hachenburg, Nisterstraße Zählstelle: 5312 0102	10.700	235 (2,2%)	
5.457	907	B 51	RP	Von: L 24 Schönfeld Nach: L 23 Reuth Zählstelle: 5604 0026	10.600	3.371 (31,8%)	

Nr	Rang	Straße	BL	Infos	DTV	SV (SV%)	BVWP
5.458	907	B 6	SN	Von: B 6/S 110 Nach: B 6/K 7236 Zählstelle: 4853 1103	10.600	1.717 (16,2%)	
5.459	907	B 27a	BW	Von: B27/B27a, S*Stgt.-Zuffenhausen Nach: S*Stgt.-Stammheim Zählstelle: 7121 1112	10.600	1.675 (15,8%)	
5.460	907	A 60	RP	Von: AS Bitburg (6) Nach: AS Badem (7) Zählstelle: 5905 0112	10.600	1.664 (15,7%)	
5.461	907	B 221	NW	Von: L 387 Nach: B 7 b. Breyell Zählstelle: 4703 2217	10.600	1.505 (14,2%)	
5.462	907	B 69	NI	Von: Kreisgrenze Vechta-Cloppenburg Nach: Vechta, L881 Zählstelle: 3215 0490	10.600	1.420 (13,4%)	
5.463	907	B 213	NI	Von: Denekamper Straße Nach: B 403 Nordhorn Zählstelle: 3508 0488	10.600	1.378 (13,0%)	
5.464	907	B 27	HE	Von: Abzweig Höllental (L 3442) Nach: Bad Sooden-Allendorf Zählstelle: 4725 0101	10.600	1.367 (12,9%)	
5.465	907	B 169	SN	Von: B 169/S 258 Nach: B 169/S 257 Zählstelle: 5242 1107	10.600	1.230 (11,6%)	
5.466	907	B 404	NI	Von: AS Handorf (A 250) Nach: Handorf (AS K 46) Zählstelle: 2628 0492	10.600	1.230 (11,6%)	
5.467	907	B 97	BB	Von: Schwarze Pumpe, B 156 Nach: Spremberg, B 156 Zählstelle: 4452 2001	10.600	1.134 (10,7%)	
5.468	907	A 46	NW	Von: AS Meschede (70) Nach: AS Bestwig (71) Zählstelle: 4615 2222	10.600	1.039 (9,8%)	
5.469	907	B 3	NI	Von: B 3 / L389 Nach: B3 alt/ B3 neu Zählstelle: 3724 0435	10.600	1.007 (9,5%)	
5.470	907	B 192	MV	Von: OA Waren Nach: Knotenpunkt B 194 Zählstelle: 2442 1720	10.600	986 (9,3%)	VB 02KK
5.471	907	B 62	HE	Von: OD Heimboldshausen Nach: OD Philippsthal Zählstelle: 5125 0202	10.600	975 (9,2%)	WB 02KK
5.472	907	B 304	BY	Von: Weisham Nach: St.Georgen Zählstelle: 8041 9136	10.600	965 (9,1%)	
5.473	907	B 41	RP	Von: L 168 Nach: B 269 Birkenfeld Zählstelle: 6308 0008	10.600	901 (8,5%)	
5.474	907	B 55	NW	Von: Eslohe Nach: L 541 (Haus Wenne) Zählstelle: 4715 2200	10.600	880 (8,3%)	VB 02KK

Nr	Rang	Straße	BL	Infos	DTV	SV (SV%)	BVWP
5.475	907	B 96a	MV	Von: Greifswald (Anfang B 96a) Nach: Stralsund (Ende B 96a) Zählstelle: 1845 1729	10.600	816 (7,7%)	
5.476	907	B 255	HE	Von: Seelbach (OE) Nach: Ballersbach (K 58) Zählstelle: 5316 0305	10.600	774 (7,3%)	VB 02KK
5.477	907	B 492	BW	Von: B19/B492 Abzw. A7 Nach: B492/L1079 Abzw. Giengen Zählstelle: 7327 1107	10.600	763 (7,2%)	
5.478	907	B 229	NW	Von: Rädereichen Nach: Grüne Zählstelle: 4810 2205	10.600	753 (7,1%)	
5.479	907	B 410	RP	Von: L 24 Nach: Kreisel Ludowicy Zählstelle: 5705 0076	10.600	753 (7,1%)	
5.480	907	B 100	ST	Von: B 184 südl. Bitterfeld Nach: B 183a nördl. Brehna Zählstelle: 4439 2046	10.600	731 (6,9%)	WB 24KK
5.481	907	B 297	BW	Von: B 297/L374 Mittelstadt Nach: B 297/L 1208 B Neckartenzlingen Zählstelle: 7421 1100	10.600	710 (6,7%)	
5.482	907	B 183	ST	Von: Bitterfeld, Säurekreuzung II (NK 023) Nach: B 184 südl. Bitterfeld (NK 037) Zählstelle: 4339 2077	10.600	647 (6,1%)	VB 02KK
5.483	907	B 10	BY	Von: Burgau (OE) Nach: OD Roefingen (St 2025) Zählstelle: 7528 9100	10.600	636 (6,0%)	
5.484	907	B 453	HE	Von: Amelose Nach: Dautphe Zählstelle: 5117 0114	10.600	636 (6,0%)	
5.485	907	B 105	MV	Von: Krzgg, L 21 Nach: KP B 194 Stralsund Zählstelle: 1643 0117	10.600	625 (5,9%)	
5.486	907	B 13	BY	Von: AS L2070 Sauerlach Nach: AS K7 Landkreisgrenze Zählstelle: 8035 9100	10.600	551 (5,2%)	
5.487	907	B 57	NW	Von: L 46 Nach: L 127 Zählstelle: 4803 2201	10.600	551 (5,2%)	
5.488	907	B 256	NW	Von: Sengelbusch Nach: Sotterbach Zählstelle: 5011 2208	10.600	551 (5,2%)	
5.489	907	B 269	SL	Von: AS Tholey (A 1) Nach: B269/L304, Thalexweiler Zählstelle: 6507 0365	10.600	551 (5,2%)	
5.490	907	B 221	NW	Von: K 5 Heinsberg Nach: L 117 Heinsberg Zählstelle: 4902 2202	10.600	541 (5,1%)	VB 02KK
5.491	907	B 2	BY	Von: AS B471(FFB N) Nach: AS K 2 (Mammendorf) Zählstelle: 7833 9108	10.600	530 (5,0%)	WB 02KK

Nr	Rang	Straße	BL	Infos	DTV	SV (SV%)	BVWP
5.492	907	B 188	NI	Von: L290, Vorsfelde Nach: L653, Danndorf Zählstelle: 3531 0437	10.600	519 (4,9%)	WB 02KK
5.493	907	B 241	NI	Von: K435 (Hardeggen) Nach: AS B241/B446 Zählstelle: 4325 0975	10.600	519 (4,9%)	
5.494	907	B 16	BY	Von: Cham (B16/ St 2147 i. Roding) Nach: Regensburg (B16/ B 85 n. Roding) Zählstelle: 6841 9130	10.600	498 (4,7%)	
5.495	907	B 427	RP	Von: L 554 Nach: A 65 Kanel-Mitte (21) Zählstelle: 6915 0522	10.600	477 (4,5%)	
5.496	907	B 266	NW	Von: B399 Lemmersdorf Nach: L12 Zählstelle: 5303 2204	10.600	392 (3,7%)	
5.497	907	B 455	HE	Von: Emd. L 3027 Nach: Kreisgrenze MTK Zählstelle: 5815 0610	10.600	307 (2,9%)	
5.498	907	B 308	BY	Von: St 2378, Scheidegg Nach: St 2378, Lindenberg Zählstelle: 8425 9100	10.600	286 (2,7%)	
5.499	908	B 243	NI	Von: Kreuzung K 65 Nach: Höhe Windhausen Zählstelle: 4127 0465	10.500	1.764 (16,8%)	
5.500	908	B 95	SN	Von: B 95/S 241 Nach: B 95/B 175/S 57 b. Penig Zählstelle: 5042 1101	10.500	1.754 (16,7%)	
5.501	908	B 300	BY	Von: St 2043 Nach: B 13 Süd Zählstelle: 7434 9101	10.500	1.670 (15,9%)	
5.502	908	B 525	NW	Von: L 608 Nach: A 31 AS Gescher/Coesfeld (33) Zählstelle: 4008 2410	10.500	1.491 (14,2%)	
5.503	908	B 314	BW	Von: B34/B314 Oberlauchringen Nach: B314/L158/K6506 Untereggingen Zählstelle: 8316 1101	10.500	1.365 (13,0%)	
5.504	908	B 70	NW	Von: B 499 Nach: K 66 Zählstelle: 3710 2331	10.500	1.250 (11,9%)	
5.505	908	B 80	ST	Von: B 85 Nach: 2. L 234 Zählstelle: 4532 1042	10.500	1.124 (10,7%)	VB 04KB als A 38
5.506	908	B 81	ST	Von: B 81 / 2. L 66 Nach: B 81 / L 76 / SBA-Gr. Zählstelle: 4034 5363	10.500	1.113 (10,6%)	
5.507	908	B 168	BB	Von: AS Fürstenwalde-Ost, A 12 Nach: Fürstenwalde, L 36 Zählstelle: 3650 3008	10.500	1.040 (9,9%)	
5.508	908	B 91	ST	Von: K 2174 Nach: OA Merseburg Zählstelle: 4737 3059	10.500	1.029 (9,8%)	

Nr	Rang	Straße	BL	Infos	DTV	SV (SV%)	BVWP
5.509	908	B 36	BW	Von: B36/B500 Iffezheim Nach: B36/L78b bei Rastatt Zählstelle: 7114 1100	10.500	1.008 (9,6%)	
5.510	908	B 8	RP	Von: K 58 Landesgrenze NRW Nach: L 255 Zählstelle: 5210 0001	10.500	998 (9,5%)	
5.511	908	B 70	NW	Von: K 15 Nach: K 24 Zählstelle: 4007 2401	10.500	987 (9,4%)	WB 02KK
5.512	908	B 477	NW	Von: BM-Niederaußem Nach: AS Bergheim (A 61) Zählstelle: 5005 2217	10.500	903 (8,6%)	
5.513	908	B 1	NW	Von: L947 Nach: B66 Zählstelle: 4020 2467	10.500	851 (8,1%)	
5.514	908	B 264	NW	Von: AS Türnich (A 61) Nach: Blatzheim Zählstelle: 5106 2203	10.500	840 (8,0%)	
5.515	908	B 465	BW	Von: B 466/L 1211 Abzw. Grabenstetten Nach: B 465/K 1248 Owen Zählstelle: 7422 1100	10.500	840 (8,0%)	WB 02KK
5.516	908	B 297	BW	Von: B297/K6764 bei Altenburg Nach: B 297/L374 Mittelstadt Zählstelle: 7421 1115	10.500	809 (7,7%)	
5.517	908	B 96	MV	Von: OA Neubrandenburg Nach: Kreuzung L 273 Zählstelle: 2345 0163	10.500	788 (7,5%)	VB 24KK
5.518	908	B 437	NI	Von: Friedeburg Nach: AS Varel/Bockhorn (A 29) Zählstelle: 2614 0471	10.500	777 (7,4%)	
5.519	908	B 290	BW	Von: B29/B290 bei Immenhofen Nach: B290/K3320 Abzw. Schwabsberg Zählstelle: 7126 1106	10.500	767 (7,3%)	
5.520	908	B 9	NW	Von: K 17 Nach: L 486 Zählstelle: 4403 2203	10.500	735 (7,0%)	
5.521	908	B 470	BY	Von: Emd. NEA39 Nach: Emd. St2252 Zählstelle: 6528 9102	10.500	735 (7,0%)	
5.522	908	B 253	HE	Von: Abzweig B 236 Nach: OU Allendorf Röddenau Zählstelle: 4918 0605	10.500	672 (6,4%)	
5.523	908	B 473	NW	Von: L 480 Nach: L 602 Zählstelle: 4205 2204	10.500	662 (6,3%)	
5.524	908	B 53	RP	Von: B 51 Trier, Pallien Nach: K 5 Zählstelle: 6205 0075	10.500	651 (6,2%)	VB 02KK
5.525	908	B 26	BY	Von: L 2426 Nach: L 2275 / W Hassfurt Zählstelle: 5928 9101	10.500	641 (6,1%)	

Nr	Rang	Straße	BL	Infos	DTV	SV (SV%)	BVWP
5.526	908	B 209	NI	Von: Walsrode Nach: Fallingbostal Zählstelle: 3123 5140	10.500	630 (6,0%)	
5.527	908	B 8	NW	Von: NK 5209 060 Nach: NK 5209 002 Zählstelle: 5209 2207	10.500	620 (5,9%)	
5.528	908	B 112	BB	Von: Ziltendorf, L 372 Nach: Brieskow-Finken. L 373 Zählstelle: 3753 2003	10.500	609 (5,8%)	VB 02KK
5.529	908	B 6	ST	Von: B 6 / OE Halle Nach: AS Halle-Trotha (A 14) Zählstelle: 4437 3012	10.500	578 (5,5%)	VB 02KB
5.530	908	B 511	NW	Von: Bad Fredeburg Nach: Gleidorf Zählstelle: 4815 5311	10.500	536 (5,1%)	
5.531	908	B 229	NW	Von: K 32 Nach: AS Soest (A 44) Zählstelle: 4414 2203	10.500	525 (5,0%)	
5.532	908	B 462	BW	Von: B28/B462 Venus Nach: B462/L401 Baiersbronn Zählstelle: 7516 1104	10.500	525 (5,0%)	WB* 02KK
5.533	908	B 471	BY	Von: AS GV-Str. Putzbrunn Nord Nach: AS Hohenbrunn A 99 Zählstelle: 7936 9105	10.500	504 (4,8%)	
5.534	908	B 201	SH	Von: Schleswig Nach: Tolk Zählstelle: 1423 0610	10.500	483 (4,6%)	
5.535	908	B 54	NW	Von: L 892 Nach: B 229 Zählstelle: 4811 2254	10.500	420 (4,0%)	
5.536	908	B 260	HE	Von: Emd. L 3374 Nach: Emd. B 275 Zählstelle: 5814 0530	10.500	399 (3,8%)	
5.537	908	B 22	BY	Von: Emd. ST 2186 (W ECKERSDORF) Nach: Emd. ST 2163 (W BAYREUTH) Zählstelle: 6035 9119	10.500	347 (3,3%)	
5.538	908	B 3	BW	Von: B 3 / L 536 Schriesheim Römersäule Nach: B 3 / K 4135 Leutershausen Zählstelle: 6517 1100	10.500	252 (2,4%)	
5.539	908	B 264	NW	Von: AS Bildchen Nach: L260 Zählstelle: 5202 5261	10.500	189 (1,8%)	
5.540	908	B 235	NW	Von: B 226 Bochum, Baroper Straße Nach: K 29 Bochum, Stiftstraße Zählstelle: 4509 2322	10.500	158 (1,5%)	
5.541	909	A 4	SN	Von: AS Görlitz (94) Nach: Grenzübergang Görlitz (95) Zählstelle: 4856 4112	10.400	2.392 (23,0%)	
5.542	909	B 104	MV	Von: Knoten DM3 Nach: OE Stavenhagen Zählstelle: 2243 0087	10.400	2.007 (19,3%)	WB 02KK

Nr	Rang	Straße	BL	Infos	DTV	SV (SV%)	BVWP
5.543	909	B 54	NW	Von: L 573 Nach: AS Gronau/Ochtrup (A 31) Zählstelle: 3808 2318	10.400	1.820 (17,5%)	
5.544	909	B 249	HE	Von: Abzweig L 3244 Nach: Gebendorfer Hüttchen Zählstelle: 4826 0601	10.400	1.810 (17,4%)	VB 04KK
5.545	909	B 64	NW	Von: K 22 Nach: Bauamtsgrenze Zählstelle: 4014 2305	10.400	1.706 (16,4%)	WB* 02KK
5.546	909	B 214	NI	Von: Diepholz Stadtgrenze Nach: B 239 b. Rheden Zählstelle: 3316 0446	10.400	1.560 (15,0%)	
5.547	909	B 252	HE	Von: Abzweig Kupferberg Nach: L 3118 Abzweig Marsberger Str. L 3078/B 450 Zählstelle: 4619 0112	10.400	1.498 (14,4%)	WB* 02KK
5.548	909	B 27	HE	Von: OD Sieglos Nach: AS Bad Hersfeld Zählstelle: 5124 0010	10.400	1.394 (13,4%)	VB 02KK
5.549	909	B 414	RP	Von: Nister Nach: Schneidmühle Zählstelle: 5313 0104	10.400	1.144 (11,0%)	
5.550	909	B 68	NI	Von: L 76 Nach: B 218-Nord Zählstelle: 3513 0425	10.400	1.102 (10,6%)	
5.551	909	B 255	RP	Von: L 300 Boden Nach: OD Niederahr Zählstelle: 5513 0063	10.400	1.040 (10,0%)	VB 02KK
5.552	909	B 515	NW	Von: L 537 Nach: B 7 Zählstelle: 4512 2299	10.400	978 (9,4%)	
5.553	909	B 191	MV	Von: Abzw, L 09-Parchim Nach: Abzw, L 16-Lübz Zählstelle: 2537 0181	10.400	957 (9,2%)	VB 02KK
5.554	909	B 5	BB	Von: Wusterh, L 142 Nach: Kyritz, L 14 Zählstelle: 3040 2020	10.400	946 (9,1%)	
5.555	909	B 75	NI	Von: AS Stuckenborstel (A 1) Nach: Hamburg Zählstelle: 2821 3363	10.400	946 (9,1%)	
5.556	909	B 474	NW	Von: K 58 Nach: B 525 b. Coesfeld Zählstelle: 4009 2407	10.400	915 (8,8%)	
5.557	909	B 290	BW	Von: B 290 / L 1040 bei Rot am See Nach: B 290 / L 1033 Rot am See Zählstelle: 6726 1101	10.400	905 (8,7%)	WB 02KK
5.558	909	B 65	NI	Von: B444, Peine Nach: K47 Zählstelle: 3627 0434	10.400	884 (8,5%)	
5.559	909	B 96	MV	Von: Knotenpunkt MST 19 (Groß Nemerow) Nach: Knotenpunkt L 33 (Abzw. Burg Starg.) Zählstelle: 2545 0149	10.400	780 (7,5%)	VB 24KK

Nr	Rang	Straße	BL	Infos	DTV	SV (SV%)	BVWP
5.560	909	B 432	SH	Von: K 86 Nach: AS Bad Segeberg-Süd (A 21) Zählstelle: 2127 0317	10.400	770 (7,4%)	WB 02KK
5.561	909	B 109	BE	Von: Landesgrenze MV Nach: Schönerlinder Chaussee Zählstelle: 3346 0080	10.400	759 (7,3%)	WB 02KK
5.562	909	A 27	NI	Von: AS Altenwalde (2) Nach: AS Nordholz (3) Zählstelle: 2218 0127	10.400	718 (6,9%)	
5.563	909	B 2	BY	Von: Emd. ST 2120 (S CREUSSEN) Nach: Emd. GV-STR. (NEUENREUTH) Zählstelle: 6135 9105	10.400	718 (6,9%)	
5.564	909	A 485	HE	Von: AS Langgöns (10) Nach: Anschluss B 3 Zählstelle: 5517 0017	10.400	697 (6,7%)	
5.565	909	B 273	BB	Von: Marquardt, L 92 Nach: OE Potsdam Zählstelle: 3543 2060	10.400	697 (6,7%)	
5.566	909	B 279	BY	Von: Abzweig L 2274 Rentweinsdorf Nach: Abzweig L 2277 Baunach Zählstelle: 6031 9110	10.400	655 (6,3%)	VB 02KK
5.567	909	B 426	HE	Von: Spange Neustadt Nach: L 3259 Zählstelle: 6120 0119	10.400	655 (6,3%)	
5.568	909	B 51	NW	Von: Hit Markt Nach: Krusche Boom Zählstelle: 5306 4209	10.400	593 (5,7%)	
5.569	909	B 472	BY	Von: MB 10 Nach: B 307 Zählstelle: 8236 9206	10.400	593 (5,7%)	
5.570	909	B 56	NW	Von: L163 Nach: L493 Zählstelle: 5307 2212	10.400	541 (5,2%)	
5.571	909	B 7	NW	Von: K 1 Nach: L 674 Zählstelle: 4611 2201	10.400	520 (5,0%)	
5.572	909	B 199	SH	Von: Wallsbüll Nach: Unafthen Zählstelle: 1221 0802	10.400	499 (4,8%)	
5.573	909	B 295	BW	Von: B295/L183 Nach: B295/K4377 Simmozheim Zählstelle: 7218 1114	10.400	499 (4,8%)	
5.574	909	B 10	SL	Von: B10/B269, Neububach Nach: B10/L300, Eppellborn Zählstelle: 6507 0201	10.400	489 (4,7%)	
5.575	909	B 23	BY	Von: Emd. St 2062, Saulgrub Nach: AS Oberammergau-N Zählstelle: 8332 9164	10.400	489 (4,7%)	
5.576	909	B 50	RP	Von: L 9 Nach: B 51 Bitburg Zählstelle: 6005 0007	10.400	468 (4,5%)	

Nr	Rang	Straße	BL	Infos	DTV	SV (SV%)	BVWP
5.577	909	B 26	BY	Von: AS Eltmann (A 70) Nach: L 2274 / Eltmann Zählstelle: 6030 9202	10.400	458 (4,4%)	
5.578	909	B 95	SN	Von: B 95/S 233 Nach: B 95/S 259 Zählstelle: 5343 1115	10.400	458 (4,4%)	
5.579	909	B 472	BY	Von: Emd. ST 2370, Sindelsdorf Nach: Emd. B11, Bichl W Zählstelle: 8234 9250	10.400	458 (4,4%)	
5.580	909	B 219	NW	Von: K 18 Nach: L 555 Zählstelle: 3911 2301	10.400	426 (4,1%)	
5.581	909	B 269	SL	Von: AS Saarlouis-Mitte (A 620) Nach: B269/L350, Felsberg Zählstelle: 6706 0328	10.400	426 (4,1%)	VB 02KK
5.582	909	B 269	SL	Von: B269/L133, Kreisel Alsweiler Nach: B269/L135, Tholey Zählstelle: 6508 0583	10.400	395 (3,8%)	
5.583	909	B 9	NW	Von: AS Osterath (A 44) Nach: K 6 Zählstelle: 4705 2210	10.400	322 (3,1%)	WB 02KK
5.584	909	B 257	RP	Von: B 257a Nach: L 76 Zählstelle: 5407 0057	10.400	270 (2,6%)	
5.585	910	B 213	NI	Von: K236 Nach: AS Wildeshausen-Nord (A 1) Zählstelle: 3016 0439	10.300	1.792 (17,4%)	
5.586	910	B 230	NW	Von: Elmpt Nach: B 221 Zählstelle: 4702 5260	10.300	1.370 (13,3%)	
5.587	910	B 213	NI	Von: K242 Nach: L872 Zählstelle: 3016 0434	10.300	1.277 (12,4%)	
5.588	910	B 466a	BW	Von: B466/B466a Abzw. A7 AS Heidenheim (A 7) Nach: Zählstelle: 7327 1106	10.300	1.195 (11,6%)	
5.589	910	B 3	NI	Von: B 3 / K 201 Nach: B3 LK Hildesheim Zählstelle: 3824 0438	10.300	1.112 (10,8%)	
5.590	910	B 33	BW	Von: B33/B294 Hausach Nach: B33 BAG 834/831 Zählstelle: 7715 1100	10.300	1.112 (10,8%)	VB 02KK
5.591	910	B 169	SN	Von: A 72 AS Stollberg-Nord (14) Nach: B 169/S 258 Zählstelle: 5242 1275	10.300	1.112 (10,8%)	
5.592	910	B 279	HE	Von: AS L 3330 (Abzweig Poppenhausen) Nach: AS B 284/K 66 (Gersfeld) Zählstelle: 5525 0350	10.300	1.061 (10,3%)	
5.593	910	B 5	MV	Von: Ludwigslust, K.-Kollwitz-Str./B 106 Nach: Abzweig B 191-Grabow Zählstelle: 2635 0137	10.300	1.009 (9,8%)	VB 04KB (1. OU als A 14) VB 02KK (2. OU als B 5)

Nr	Rang	Straße	BL	Infos	DTV	SV (SV%)	BVWP
5.594	910	B 254	HE	Von: Lauterbach Nach: Maar Zählstelle: 5322 6507	10.300	1.009 (9,8%)	VB 02KK
5.595	910	B 214	NI	Von: Eicklingen Nach: Bröckel Zählstelle: 3427 0454	10.300	989 (9,6%)	
5.596	910	B 299	BY	Von: LA 8 Geisenhausen Nach: LA 13 KV Vilsbiburg Zählstelle: 7539 9305	10.300	937 (9,1%)	
5.597	910	B 8	BY	Von: Neumarkt (St 2402/B 8) Nach: Nbg. (OU Pölling) Zählstelle: 6634 9184	10.300	927 (9,0%)	
5.598	910	B 96	SN	Von: A 4 AS Bautzen-West (89) Nach: B 96/K 7274/S 106 Zählstelle: 4852 1104	10.300	917 (8,9%)	
5.599	910	B 525	NW	Von: A 31 AS Gescher/Coesfeld (33) Nach: K 46 Zählstelle: 4008 2401	10.300	896 (8,7%)	
5.600	910	B 465	BW	Von: Biberach-Jordanbad Nach: B312/B465 Biberach (Freibad) Zählstelle: 7924 1106	10.300	886 (8,6%)	
5.601	910	B 244	NI	Von: A2 Helmstedt-West (61) Nach: K50 Zählstelle: 3731 0450	10.300	865 (8,4%)	
5.602	910	B 317	BW	Von: B315/B317 bei Titisee Nach: B31/B317 Titisee Zählstelle: 8114 1103	10.300	865 (8,4%)	
5.603	910	B 481	NW	Von: L 590 Nach: L 578 Zählstelle: 3711 2304	10.300	731 (7,1%)	
5.604	910	B 41	RP	Von: K 19 Nach: K 18 Zählstelle: 6209 0012	10.300	721 (7,0%)	VB 02KK
5.605	910	B 200	SH	Von: B 5 Nach: L 28 Viöl Zählstelle: 1420 0209	10.300	690 (6,7%)	
5.606	910	B 9	NW	Von: AS Kerken (A 40) Nach: L 362 Zählstelle: 4504 2205	10.300	680 (6,6%)	
5.607	910	B 297	BW	Von: B 297/L 1200 Kirchheim Nach: B297/L 1152 AS Schlierbach Zählstelle: 7322 1106	10.300	649 (6,3%)	
5.608	910	B 432	SH	Von: L 82 Nach: L 75 Nahe Zählstelle: 2226 0512	10.300	639 (6,2%)	WB 02KK
5.609	910	B 458	HE	Von: OE Petersberg Nach: AS L 3258 (Dipperz) Zählstelle: 5424 0106	10.300	608 (5,9%)	VB 02KK
5.610	910	B 269	SL	Von: B269/L304, Thalexweiler Nach: B10/B269, Neububach Zählstelle: 6507 0341	10.300	577 (5,6%)	

Nr	Rang	Straße	BL	Infos	DTV	SV (SV%)	BVWP
5.611	910	A 7	BY	Von: AS Oy-Mittelberg (137) Nach: AS Nesselwang (138) Zählstelle: 8328 9001	10.300	546 (5,3%)	
5.612	910	B 2	BY	Von: Abzweig L 2740 Nach: Forth Abzweig L 2191 b. Graefenberg Zählstelle: 6333 9100	10.300	546 (5,3%)	
5.613	910	B 87	TH	Von: Oberroßla Nach: Rödigsdorf Zählstelle: 4934 0004	10.300	546 (5,3%)	
5.614	910	B 180	SN	Von: B 180/S 256 Nach: B 180/S 246 Zählstelle: 5242 1111	10.300	536 (5,2%)	
5.615	910	B 54	RP	Von: Diez, Holzheimer Kreuzung Nach: Diez, Am Nassauer Hof Zählstelle: 5614 0047	10.300	505 (4,9%)	WB* 02KK
5.616	910	B 14	BY	Von: Happurg Nach: Pommelsbrunn Zählstelle: 6434 9152	10.300	494 (4,8%)	
5.617	910	B 50	RP	Von: B 51 Bitburg Nach: K 43 Zählstelle: 6005 0008	10.300	484 (4,7%)	
5.618	910	B 88	TH	Von: Gehren Nach: Ilmenau Zählstelle: 5331 0002	10.300	484 (4,7%)	VB 02KK
5.619	910	B 85	BY	Von: AMBERG Nach: Emd. AS 35 Zählstelle: 6536 9591	10.300	474 (4,6%)	WB* 24KK
5.620	910	B 2	BY	Von: Emd. B11, S Nach: Kruen Emd. St 2542 Klais Zählstelle: 8533 9104	10.300	453 (4,4%)	
5.621	910	B 16	BY	Von: OD Niederraunau Nach: OD Krumbach (B 300) Zählstelle: 7728 9140	10.300	453 (4,4%)	
5.622	910	B 466	BW	Von: B 466/L 1217 Mühlhausen Nach: B 466/L 1218 Reichenbach i. T. Zählstelle: 7424 1101	10.300	433 (4,2%)	
5.623	910	B 12	BY	Von: LI 6 Rehlings Nach: LI 2 Weißensberg Zählstelle: 8424 9105	10.300	402 (3,9%)	
5.624	910	B 9	NW	Von: K 14 Nach: L 478 Zählstelle: 4504 2209	10.300	361 (3,5%)	WB 02KK
5.625	910	B 521e	HE	Von: Emd. B521/ L3008 bei Niederdorfelde Nach: Krzg. B521/ L3205 bei Niederdorfelden Zählstelle: 5718 1376	10.300	319 (3,1%)	
5.626	910	B 21	BY	Von: Schwarzbach Nach: Bundesgrenze Zählstelle: 8243 9124	10.300	206 (2,0%)	
5.627	910	B 275	HE	Von: Emd. in B 260 Nach: Emd. L 3037 Zählstelle: 5814 0595	10.300	175 (1,7%)	WB 02KK

Nr	Rang	Straße	BL	Infos	DTV	SV (SV%)	BVWP
5.628	910	B 3	BW	Von: B3 / L106 Ri. Wagenstadt Nach: B3/K5349 Ringsheim Zählstelle: 7712 1102	10.300	155 (1,5%)	
5.629	911	B 51	RP	Von: L 24 Schönfeld Nach: L 24 Ri. Stadtkyll Zählstelle: 5605 0027	10.200	3.193 (31,3%)	
5.630	911	B 16	BY	Von: St 2035 Nach: OE Neuburg Zählstelle: 7233 9487	10.200	1.989 (19,5%)	
5.631	911	B 3	BW	Von: B3/B462 Rastatt Nach: B3/Kreisgrenze Neumalsch Zählstelle: 7115 1100	10.200	1.561 (15,3%)	
5.632	911	B 214	NI	Von: B 61 b. Sulingen Nach: K 16 Zählstelle: 3319 0450	10.200	1.530 (15,0%)	
5.633	911	B 441	NI	Von: B 215 Leese Nach: B 482 südl. Leese Zählstelle: 3520 0482	10.200	1.520 (14,9%)	
5.634	911	B 169	SN	Von: B 169/S 32 Nach: B 169/B 175 Döbeln Zählstelle: 4844 1104	10.200	1.510 (14,8%)	
5.635	911	A 60	RP	Von: AS Badem (7) Nach: AS Spangdahlem (8) Zählstelle: 5905 0113	10.200	1.428 (14,0%)	
5.636	911	B 55	NW	Von: AS B55/L808 Nach: AS Erwitte/Anröchte (A 44/B55) Zählstelle: 4415 2102	10.200	1.428 (14,0%)	
5.637	911	B 173	BY	Von: Emd. St2195 Nach: Emd. HO33 Zählstelle: 5636 9413	10.200	1.357 (13,3%)	
5.638	911	B 180	ST	Von: L 223 Rothenschirmbach Nach: B 80 b. Lutherstadt Eisleben Zählstelle: 4535 1254	10.200	1.275 (12,5%)	
5.639	911	B 1	NW	Von: Abzweig Kohlstädt Nach: L 828 Zählstelle: 4119 5339	10.200	1.204 (11,8%)	
5.640	911	B 67	NW	Von: AS Borken (A 31) Nach: Zählstelle: 4107 2420	10.200	1.142 (11,2%)	
5.641	911	B 54	HE	Von: Emd. L 3046 Dorchheim Nach: OA Langendernbach Zählstelle: 5414 0101	10.200	989 (9,7%)	WB 02KK
5.642	911	B 54	NW	Von: L 694 Nach: B 237 Zählstelle: 4811 2252	10.200	928 (9,1%)	
5.643	911	B 55	NW	Von: Bergheim Nach: BAB 44 Zählstelle: 5005 5247	10.200	918 (9,0%)	
5.644	911	B 93	SN	Von: B 93 Nach: B 93/B 176/S 50 Zählstelle: 4840 1105	10.200	867 (8,5%)	

Nr	Rang	Straße	BL	Infos	DTV	SV (SV%)	BVWP
5.645	911	B 293	BW	Von: B293/L1107/K2152 Schwaigern Nach: B293/K2160/K2048 bei Schluchtern Zählstelle: 6820 1104	10.200	867 (8,5%)	
5.646	911	B 474	NW	Von: AS Legden/Ahaus (A 31) Nach: L 570 Zählstelle: 3908 2401	10.200	847 (8,3%)	
5.647	911	B 180	SN	Von: B 173/B 180 Oberlungwitz Nach: B 180/S 245/S 255 Zählstelle: 5141 1104	10.200	816 (8,0%)	
5.648	911	B 474	NW	Von: K 48 Nach: K 58 Zählstelle: 4109 2401	10.200	755 (7,4%)	
5.649	911	B 197	MV	Von: Knotenpunkt B 104 (Sponholz) Nach: A 20 AS Nbg. Ost Zählstelle: 2446 0189	10.200	724 (7,1%)	
5.650	911	B 290	BW	Von: B290/K3320 Abzw. Schwabsberg Nach: B290/L1060 Ellwangen Siemensbrücke Zählstelle: 7026 1100	10.200	694 (6,8%)	
5.651	911	B 87	TH	Von: L 2161/K 3060 S Nach: AS Apolda (A 4) Zählstelle: 5034 0005	10.200	673 (6,6%)	
5.652	911	B 251	HE	Von: B 450 Nach: K 99 Zählstelle: 4621 0210	10.200	663 (6,5%)	
5.653	911	B 309	BY	Von: AS Oy-Mittelberg (A 7) Nach: B 310, Oy Zählstelle: 8328 9100	10.200	663 (6,5%)	
5.654	911	B 251	HE	Von: L 3312 Nach: B 251 Zählstelle: 4621 0205	10.200	643 (6,3%)	
5.655	911	B 472	BY	Von: MB 10 Nach: Miesbach Zählstelle: 8236 9207	10.200	643 (6,3%)	
5.656	911	B 26	BY	Von: LAUFACH/FROHNHOFEN in Ri Laufach Nach: LAUFACH/FROHNHOFEN in Ri Weiberhöfe Zählstelle: 5921 9206	10.200	602 (5,9%)	
5.657	911	B 39	BW	Von: B39/K9558 bei HN-Kirchhausen Nach: B39/K9562 HN-Frankenbach, Kreisel Zählstelle: 6820 1102	10.200	592 (5,8%)	
5.658	911	B 48	RP	Von: A 63 AS W inweiler (13) Nach: B 40 Alsenbrück-Langmeil Zählstelle: 6413 0052	10.200	592 (5,8%)	
5.659	911	B 474	NW	Von: B 70 b. Ahaus Nach: K 63 Zählstelle: 3907 2414	10.200	592 (5,8%)	
5.660	911	B 533	BY	Von: L2127 Speltenbach Nach: B12 Freyung Zählstelle: 7147 9410	10.200	581 (5,7%)	
5.661	911	B 106	MV	Von: Kreuzung L031 Nach: Abzweig B208 Zählstelle: 2234 1707	10.200	551 (5,4%)	

Nr	Rang	Straße	BL	Infos	DTV	SV (SV%)	BVWP
5.662	911	B 65	NW	Von: KP B 65 / L 772 (Hille-Rothenuffeln) Nach: B 65 OD E Dützen Zählstelle: 3719 2206	10.200	520 (5,1%)	VB 02KK
5.663	911	B 19	BW	Von: B 19 / L 1055 bei Westheim Nach: B 14 / B 19 Schwäb. Hall Zählstelle: 6924 1101	10.200	510 (5,0%)	
5.664	911	B 378	BW	Von: B378 Staatsgrenze-Frankreich Nach: AS Müllheim/Neuenburg (A 5) Zählstelle: 8111 1102	10.200	510 (5,0%)	
5.665	911	B 71	NI	Von: Harber Nach: Soltau Zählstelle: 3025 0427	10.200	490 (4,8%)	WB 02KK
5.666	911	B 96a	BE	Von: Berlin Hauptstraße Nach: Rosenthaler Weg Zählstelle: 3346 0025	10.200	469 (4,6%)	
5.667	911	B 8	HE	Von: Wolfgang Nach: Wolfgang Krzg. L3483 Zählstelle: 5819 0640	10.200	449 (4,4%)	
5.668	911	B 519	HE	Von: Hofheim (N) Nach: Niederhofheim L3016 Zählstelle: 5816 0510	10.200	449 (4,4%)	VB 02KK
5.669	911	B 8	HE	Von: Emd. L 30322 Niederbrechen Nach: Emd. L 3021 Oberbrechen Zählstelle: 5615 0208	10.200	418 (4,1%)	WB 02KK
5.670	911	B 196	MV	Von: B 96 Nach: Abzw, L 301 (Putbus) Zählstelle: 1546 0175	10.200	418 (4,1%)	VB 02KK
5.671	911	B 277	HE	Von: Emd. L 3052 Ehringshausen Nach: Emd. L 3376 Zählstelle: 5416 0504	10.200	377 (3,7%)	
5.672	911	B 268	SL	Von: L136/B268, Heusweiler Nach: B268/L267, Riegelsberg Zählstelle: 6607 0307	10.200	367 (3,6%)	
5.673	911	B 520	HE	Von: L 3220 Nach: L 3218 Zählstelle: 4722 0681	10.200	326 (3,2%)	
5.674	911	B 61	NW	Von: K 7 Nach: B 63 Zählstelle: 4312 2208	10.200	306 (3,0%)	
5.675	911	B 232	NW	Von: Neuenhaus Nach: Burscheid Zählstelle: 4908 2205	10.200	306 (3,0%)	
5.676	911	B 417	HE	Von: Emd. K 707 Nach: Emd. L 3274 (von Oberlibbach) Zählstelle: 5715 0450	10.200	286 (2,8%)	
5.677	912	B 4	NI	Von: Breitenhees (B 191) Nach: Holdenstedt (K 17) Zählstelle: 3029 0424	10.100	1.939 (19,2%)	
5.678	912	B 482	NW	Von: K 6 Nach: K 39 Zählstelle: 3619 2258	10.100	1.667 (16,5%)	

Nr	Rang	Straße	BL	Infos	DTV	SV (SV%)	BVWP
5.679	912	B 91	ST	Von: L 190 Nach: AS Weißenfels (A 9) Zählstelle: 4838 3852	10.100	1.333 (13,2%)	VB 02KK
5.680	912	B 15	BY	Von: St 2141 Essenbach Nach: St 2142 Neufahrn Zählstelle: 7339 9160	10.100	1.212 (12,0%)	VB 04KB
5.681	912	B 19	BY	Von: B 286 / Richt. Oerlenbach Nach: B 287 Zählstelle: 5826 9101	10.100	1.141 (11,3%)	
5.682	912	B 209	NI	Von: Lüneburg (SW), (AS K 10) Nach: Lüneburg (S), (AS B 4) Zählstelle: 2828 4631	10.100	1.141 (11,3%)	
5.683	912	B 8	RP	Von: K 15 Nach: B 256 Leuzbach Zählstelle: 5211 0005	10.100	1.061 (10,5%)	
5.684	912	B 214	NI	Von: L320 Nach: L321 Zählstelle: 3628 0442	10.100	1.050 (10,4%)	
5.685	912	B 264	NW	Von: Türnich Nach: AS Türnich (A 61) Zählstelle: 5106 2204	10.100	1.000 (9,9%)	
5.686	912	B 67	NW	Von: B 67 Nach: AS Rees (A 3) Zählstelle: 4104 2250	10.100	990 (9,8%)	
5.687	912	B 27	BW	Von: B27/L528 Gundelsheim Nach: B 27/ B37/ B 292 Mosbacher Kreuz Zählstelle: 6620 1108	10.100	929 (9,2%)	
5.688	912	B 2	ST	Von: B 2 / B 182 b. Lutherstadt Wittenberg Nach: B 2 / B 100 / Eutzsch Zählstelle: 4141 2006	10.100	869 (8,6%)	VB 02KK
5.689	912	B 65	NI	Von: K 410 Nach: L 83 Zählstelle: 3616 0418	10.100	848 (8,4%)	
5.690	912	B 169	BB	Von: AS Cottbus-West, A 15 Nach: Drebkau, L 52 Zählstelle: 4351 3653	10.100	798 (7,9%)	VB 02KK
5.691	912	B 11	BY	Von: Gotteszell (REG 14) Nach: Patersdorf (B85) Zählstelle: 7043 9400	10.100	768 (7,6%)	VB 02KK
5.692	912	B 7	TH	Von: AS Eisenberg (A 9) Nach: Kreuz L 1071 Zählstelle: 5037 0013	10.100	758 (7,5%)	WB 02KK
5.693	912	B 96	MV	Von: Abzw, B 196 Nach: Krzg, L 301 Zählstelle: 1546 0173	10.100	727 (7,2%)	
5.694	912	B 97	SN	Von: B 97/S 198 Nach: B 97/S 95 Zählstelle: 4551 4208	10.100	717 (7,1%)	WB* 02KK
5.695	912	B 247	TH	Von: L 2040 Nach: L 1015 Zählstelle: 4728 0039	10.100	697 (6,9%)	VB 02KK

Nr	Rang	Straße	BL	Infos	DTV	SV (SV%)	BVWP
5.696	912	B 73	NI	Von: L 114 Nach: L 116 Zählstelle: 2321 0424	10.100	687 (6,8%)	WB* 02KK
5.697	912	B 4	SH	Von: L 76 Nach: L 111 Zählstelle: 2225 0504	10.100	677 (6,7%)	
5.698	912	B 235	NW	Von: Datteln, Kreuzstraße K 8 Nach: Datteln, Dattelner Straße Zählstelle: 4310 2300	10.100	657 (6,5%)	
5.699	912	B 95	SN	Von: B 95/B 180 Burkhardtsdorf Nach: B 95 Zählstelle: 5243 1107	10.100	626 (6,2%)	VB 02KK
5.700	912	B 9	NW	Von: L 140 Nach: L 478 Zählstelle: 4504 2201	10.100	586 (5,8%)	
5.701	912	B 54	RP	Von: Diez, Am Nassauer Hof Nach: Diez, Am Bahnhof Zählstelle: 5714 0046	10.100	566 (5,6%)	WB* 02KK
5.702	912	B 6	SN	Von: B 6/S 125 Nach: B 6/S 70 Zählstelle: 4855 1103	10.100	535 (5,3%)	
5.703	912	B 518	BW	Von: B518 Bad Säckingen Zoll Nach: B34/B518 Bad Säckingen Zählstelle: 8413 1106	10.100	525 (5,2%)	
5.704	912	B 38	HE	Von: Spachbrücken Nach: Georgenhausen Zählstelle: 6118 0401	10.100	515 (5,1%)	VB 02KK
5.705	912	B 106	MV	Von: Kreuzung K42 Nach: Kreuzung L031 Zählstelle: 2234 0108	10.100	495 (4,9%)	
5.706	912	B 305	BY	Von: Stangenwald Nach: Berchtesgaden Zählstelle: 8343 9153	10.100	434 (4,3%)	
5.707	912	B 264	NW	Von: L136 Nach: L238 Zählstelle: 5103 2207	10.100	424 (4,2%)	
5.708	912	B 17	BY	Von: St 2008 Nach: St 2016 Zählstelle: 8430 9102	10.100	364 (3,6%)	
5.709	912	B 1	ST	Von: AS Magdeburg-Stadtfeld (A 14) Nach: B 1 / OA Magdeburg Zählstelle: 3835 5901	10.100	354 (3,5%)	
5.710	912	B 308	BY	Von: OA 1, Huendle Nach: OA Immenstadt-Bühl Zählstelle: 8426 9156	10.100	333 (3,3%)	WB* 02KK
5.711	912	B 419	RP	Von: Zollbrücke Nach: Temmels Zählstelle: 6304 0106	10.100	232 (2,3%)	
5.712	913	B 243	NI	Von: K 302 Marienburg Nach: Wesseln Zählstelle: 3926 0441	10.000	- (-)	

Nr	Rang	Straße	BL	Infos	DTV	SV (SV%)	BVWP
5.713	913	B 299	BY	Von: Landshut (NM 12 in Mühlhausen) Nach: St Neumarkt Zählstelle: 6834 9178	10.000	- (-)	VB 02KK
5.714	913	B 20	BY	Von: AS Straubing (A 3) Nach: Ascha Zählstelle: 7041 9101	10.000	1.840 (18,4%)	
5.715	913	B 80	HE	Von: OD Witzenhausen Nach: Abzweig B 27 Zählstelle: 4625 0502	10.000	1.800 (18,0%)	
5.716	913	B 475	NW	Von: L 597 Nach: A 1 Anschlussstelle Ladbergen (74) Zählstelle: 3812 2302	10.000	1.690 (16,9%)	
5.717	913	B 252	HE	Von: Abzweig Korbach Süd Nach: K 25 Dorffitter Zählstelle: 4719 0216	10.000	1.480 (14,8%)	
5.718	913	B 31	BW	Von: B27/31 Hüfingen-Wasserturm Nach: B31/K5756 Pfohren Zählstelle: 8017 1102	10.000	1.340 (13,4%)	
5.719	913	B 213	NI	Von: B 403 Nordhorn Nach: L 45 Zählstelle: 3508 0431	10.000	1.340 (13,4%)	VB 02KK
5.720	913	B 96	BB	Von: Allmosen, B 169 Nach: Großräschen, L 53 Zählstelle: 4450 2001	10.000	1.220 (12,2%)	
5.721	913	B 80	ST	Von: B 80 / Landesgrenze Thüringen Nach: B 80 / B 85 Zählstelle: 4531 1043	10.000	1.190 (11,9%)	VB 04KB als A 38
5.722	913	B 29	BW	Von: B29/K3318 Abfahrt Lippach Nach: B29/L1070 Bopfingen Oberdorf Zählstelle: 7128 1102	10.000	1.150 (11,5%)	
5.723	913	B 65	NI	Von: Bad Nenndorf Nach: L 390 Barsinghausen Zählstelle: 3623 0416	10.000	1.130 (11,3%)	WB 02KK
5.724	913	B 6	NI	Von: AS Baddeckenstedt (A 39) Nach: Kreuzung K 58 (Oelber) Zählstelle: 3827 0415	10.000	1.110 (11,1%)	WB 02KK
5.725	913	B 54	NW	Von: L 539 Nach: L 323 Zählstelle: 4811 2255	10.000	1.110 (11,1%)	
5.726	913	B 209	NI	Von: Brietlingen (K 1, K 29) Nach: Artlenburg (L 217) Zählstelle: 2628 4642	10.000	1.100 (11,0%)	WB 02KK
5.727	913	B 414	RP	Von: Kreisel Anschluß-West Nister (Zst. Brücke Nistermühle) Nach: Zählstelle: 5312 0103	10.000	1.070 (10,7%)	
5.728	913	A 71	TH	Von: AS Sömmerda-Süd (6) Nach: AS Erfurt-Nord (7) Zählstelle: 4932 0006	10.000	910 (9,1%)	
5.729	913	B 16	BY	Von: Ichenhausen Nach: OE Kleinkoetz Emd. GZ 5 Zählstelle: 7527 9124	10.000	890 (8,9%)	VB 02KK

Nr	Rang	Straße	BL	Infos	DTV	SV (SV%)	BVWP
5.730	913	B 455	HE	Von: Wölfersheim Nach: Emd. B489 Zählstelle: 5519 0261	10.000	880 (8,8%)	
5.731	913	B 19	TH	Von: OE Schwallungen Nach: K 990 M Zählstelle: 5328 1905	10.000	870 (8,7%)	WB 24KK
5.732	913	B 289	BY	Von: AS KR. KU 6 (MAINLEUS-WEST) Nach: AS KR. KU 6 (MAINLEUS-MITTE) Zählstelle: 5834 9169	10.000	850 (8,5%)	
5.733	913	B 6	ST	Von: B 6 / L 168 / Gröbers Nach: B 6 / L 167 Zählstelle: 4538 3828	10.000	830 (8,3%)	VB 02KB
5.734	913	B 327	RP	Von: K 100 Hausbay Nach: L 218 Braunshorner Lücke Zählstelle: 5811 0094	10.000	780 (7,8%)	
5.735	913	A 20	BB	Von: AS Prenzlau-Ost (37) Nach: AS Prenzlau-Süd (38) Zählstelle: 2649 1002	10.000	770 (7,7%)	
5.736	913	B 321	MV	Von: Kreuzung BAB A 24 Nach: Abzweig K 62 Zählstelle: 2434 1706	10.000	750 (7,5%)	VB 02KK
5.737	913	B 173	SN	Von: B 173 Zwickau Nach: B 173/S 286 Zählstelle: 5241 1105	10.000	730 (7,3%)	VB 02KK
5.738	913	B 430	SH	Von: A 7 AS Neumünster-Mitte (15) Nach: K 68 Zählstelle: 1925 0208	10.000	730 (7,3%)	
5.739	913	B 475	NW	Von: B 1 Nach: L 738 Oestinghausen Zählstelle: 4314 2200	10.000	710 (7,1%)	VB 02KK
5.740	913	B 221	NW	Von: L 387 Nach: B 7 b. Breyell Zählstelle: 4703 2216	10.000	680 (6,8%)	
5.741	913	B 1	BB	Von: Glindow, L 90 Nach: L 861 Zählstelle: 3643 2020	10.000	630 (6,3%)	VB 02KK
5.742	913	B 4	SH	Von: K 76 Nach: Lentförden Zählstelle: 2125 0305	10.000	620 (6,2%)	
5.743	913	A 29	NI	Von: AS Wilhelmshaven (3) Nach: AS Fedderwarden (4) Zählstelle: 2414 0132	10.000	550 (5,5%)	
5.744	913	B 2	BY	Von: Emd. B472 W Nach: Kreisverkehr südlich Weilheim Zählstelle: 8233 9114	10.000	540 (5,4%)	
5.745	913	B 26	BY	Von: O HOESBACH in Ri AS BAB A3 (Ri Osten) Nach: O HOESBACH in Ri Ortsmitte/A'burg Zählstelle: 5921 9203	10.000	540 (5,4%)	
5.746	913	B 65	NW	Von: KP B 65 / L 557 (Preuß. Oldendorf) Nach: KP B 65 / K 60 (Lübbecke) Zählstelle: 3717 2232	10.000	510 (5,1%)	VB 02KK

Nr	Rang	Straße	BL	Infos	DTV	SV (SV%)	BVWP
5.747	913	B 430	SH	Von: Emd. L 67 Nach: Emd. B 76 Plön Zählstelle: 1828 0608	10.000	510 (5,1%)	
5.748	913	B 221	NW	Von: K 9 Nach: AS Niederkrüchten (A 52) (3) Zählstelle: 4703 2209	10.000	460 (4,6%)	
5.749	913	B 470	BY	Von: Reuth FO (OE) Nach: Abzweig L 2260 Ebermannstadt Zählstelle: 6232 9106	10.000	450 (4,5%)	
5.750	913	B 10	BY	Von: OD Zusmarshausen Nach: Vogelsang Emd. B 300 Zählstelle: 7630 9127	10.000	430 (4,3%)	
5.751	913	B 62	NW	Von: Niederlaasphe Nach: Landesgrenze NRW/NI Zählstelle: 5016 2203	10.000	410 (4,1%)	VB 02KK
5.752	913	B 20	BY	Von: Bischofswiesen Nach: Bay. Gmain Zählstelle: 8343 9106	10.000	390 (3,9%)	WB 02KK
5.753	913	B 275	HE	Von: Emd. L 3470 Nach: Emd. L 3273 Zählstelle: 5815 0350	10.000	370 (3,7%)	VB 02KK
5.754	913	B 45	HE	Von: Emd. L 3347 Nach: Windecken Zählstelle: 5719 0327	10.000	360 (3,6%)	VB 02KK
5.755	913	B 20	BY	Von: Koenigsee Nach: Berchtesgaden Zählstelle: 8344 9104	10.000	290 (2,9%)	WB 02KK
5.756	913	B 510	NW	Von: L 287 Nach: L 491 Zählstelle: 4405 2208	10.000	290 (2,9%)	
5.757	913	B 51	NW	Von: L 44 Nach: L 81 Zählstelle: 4709 2205	10.000	280 (2,8%)	
5.758	913	B 76	SH	Von: L 181 Nach: B 432 Zählstelle: 1930 0602	10.000	250 (2,5%)	
5.759	914	B 7	HE	Von: OD Walburg Nach: Abzweig Küchen (L3249) Zählstelle: 4824 0204	9.900	1.812 (18,3%)	
5.760	914	B 7	HE	Von: Abzweig Waldkappel (L 3226) Nach: Oetmannshausen (Abzweig B 7) Zählstelle: 4825 0265	9.900	1.574 (15,9%)	
5.761	914	B 98	SN	Von: B 98/S 91 Nach: B 98/B 101 Grossenhain Zählstelle: 4747 1102	9.900	1.445 (14,6%)	VB 02KK
5.762	914	B 401	NI	Von: K141 Nach: K 124, Stadt Oldenburg Zählstelle: 2815 0458	9.900	1.327 (13,4%)	
5.763	914	B 65	NI	Von: Landesgrenze Nach: B 65 B 65 / K 10 Zählstelle: 3720 0420	9.900	1.208 (12,2%)	

Nr	Rang	Straße	BL	Infos	DTV	SV (SV%)	BVWP
5.764	914	B 211	NI	Von: L864 Popkenhöhe Nach: K211 b. Ovelgönne Zählstelle: 2716 0420	9.900	1.208 (12,2%)	VB 02KK
5.765	914	B 475	NW	Von: L 793 Nach: L 831 Zählstelle: 4114 2303	9.900	1.109 (11,2%)	VB 02KK
5.766	914	B 87	SN	Von: B 87/S 25 Nach: B 87/B 183 Torgau Zählstelle: 4444 1100	9.900	1.049 (10,6%)	VB 04KK
5.767	914	B 303	BY	Von: Emd. CO16 Nach: B4 Zählstelle: 5731 9101	9.900	1.010 (10,2%)	
5.768	914	B 192	MV	Von: Knotenpunkt L 24 Nach: Knotenpunkt L 205 Zählstelle: 2541 0043	9.900	970 (9,8%)	VB 02KK
5.769	914	B 44	HE	Von: L3113 Nach: B486 Zählstelle: 6017 0193	9.900	950 (9,6%)	
5.770	914	B 36	BW	Von: B36/L638 Wiesental Nach: B36/K3535 Wiesental Zählstelle: 6717 1113	9.900	941 (9,5%)	
5.771	914	B 15	BY	Von: AS K18(Sankt Wolfgang) Nach: AS L 2084 (Dorfen) Zählstelle: 7738 9101	9.900	901 (9,1%)	
5.772	914	B 414	RP	Von: Kr. L 287 Kirburg Nach: Kr. L 285 Kirburg Zählstelle: 5313 0122	9.900	891 (9,0%)	WB 02KK
5.773	914	B 56	NW	Von: B 221 Nach: K 24 Zählstelle: 5002 2217	9.900	861 (8,7%)	
5.774	914	B 67	NW	Von: B 8 Emmerich Nach: K 19 Zählstelle: 4204 2203	9.900	832 (8,4%)	
5.775	914	B 184	ST	Von: OE Gommern Nach: B 246 Königsborn Zählstelle: 3836 5053	9.900	832 (8,4%)	VB 02KK
5.776	914	B 56	NW	Von: Niederlassungsgrenze zur NL MG Nach: KP -B57 Zählstelle: 5003 2212	9.900	782 (7,9%)	VB 02KB
5.777	914	B 57	NW	Von: KV Granterath K 32 Nach: AS Erkelenz-Süd (A 46) Zählstelle: 4903 2203	9.900	752 (7,6%)	
5.778	914	B 525	NW	Von: K 13 Nach: L 577 Zählstelle: 4009 2403	9.900	752 (7,6%)	VB 02KK
5.779	914	B 42	RP	Von: Koblenz Abf. Koppelstein Nach: Koblenz Abf. Süd Zählstelle: 5711 0801	9.900	703 (7,1%)	
5.780	914	B 4	TH	Von: L 2079 Nach: B 80 Nordhausen Zählstelle: 4530 0004	9.900	693 (7,0%)	VB WB 02KK 24KK

Nr	Rang	Straße	BL	Infos	DTV	SV (SV%)	BVWP
5.781	914	B 71	NI	Von: Munster Nach: AS Soltau-Ost (A 7) Zählstelle: 2926 0426	9.900	663 (6,7%)	WB 02KK
5.782	914	B 178	SN	Von: B 178/S 144 Nach: B 178/S 143 Zählstelle: 4954 1101	9.900	554 (5,6%)	VB 02KK
5.783	914	B 66	NW	Von: Ende OD Lemgo Nach: L961 Zählstelle: 3919 2429	9.900	545 (5,5%)	
5.784	914	B 275	HE	Von: Emd. L 3187 Nach: Emd. L 3189 Nieder Florstadt Zählstelle: 5619 0315	9.900	545 (5,5%)	WB 02KK
5.785	914	B 39	RP	Von: AS Hanhofen Ost Nach: K 15 Zählstelle: 6616 0092	9.900	535 (5,4%)	
5.786	914	B 9	NW	Von: Worringen Nach: Dormagen Zählstelle: 4907 2202	9.900	525 (5,3%)	
5.787	914	B 180	ST	Von: L 196 Nach: OA Zeitz Zählstelle: 4939 3087	9.900	525 (5,3%)	
5.788	914	B 256	RP	Von: K 149 Nach: L 265 Zählstelle: 5411 0056	9.900	525 (5,3%)	VB 02KK
5.789	914	B 417	HE	Von: Emd. L 3275 Nach: Emd. L 3031 (von Bechtheim) Zählstelle: 5715 0430	9.900	505 (5,1%)	
5.790	914	B 63	NW	Von: Bauamtsgrenze Nach: L 671 Zählstelle: 4212 2301	9.900	495 (5,0%)	
5.791	914	B 432	SH	Von: OD-Ausgang KI, Rönnau Nach: K 18 Zählstelle: 2027 9315	9.900	455 (4,6%)	
5.792	914	B 2	BB	Von: Eberswalde, L 291 Nach: L 23 Zählstelle: 3148 2001	9.900	416 (4,2%)	
5.793	914	B 417	HE	Von: Kreuzung K 502 Nach: Emd. L 3448 Zählstelle: 5614 0211	9.900	416 (4,2%)	
5.794	914	B 257	RP	Von: Gelsdorf Einfahrt K 34 Esch Nach: Zählstelle: 5408 0054	9.900	376 (3,8%)	
5.795	914	B 466	BY	Von: AS 55 Schwab. West (A 6) Nach: Kammerstein Schwabach Zählstelle: 6632 9163	9.900	376 (3,8%)	
5.796	914	B 51	NW	Von: NK 5107 029 Nach: NK 5107 022 Zählstelle: 5107 2211	9.900	366 (3,7%)	
5.797	914	B 63	NW	Von: K 5 Nach: L 671/K 5 Zählstelle: 4212 2200	9.900	337 (3,4%)	

Nr	Rang	Straße	BL	Infos	DTV	SV (SV%)	BVWP
5.798	914	B 200	SH	Von: Klues Nach: Wassersleben Zählstelle: 1122 1134	9.900	158 (1,6%)	
5.799	915	B 51	RP	Von: L 23 Nach: B 410 b. Weinsheim Zählstelle: 5704 0300	9.800	3.371 (34,4%)	
5.800	915	B 70	NI	Von: L 67 Nach: K 250 Zählstelle: 3309 0415	9.800	1.607 (16,4%)	
5.801	915	B 71	ST	Von: B 71 / B 248 Nach: B 71 / B 190 / Salzwedel Zählstelle: 3133 6010	9.800	1.490 (15,2%)	
5.802	915	B 214	NI	Von: B 402 Fürstenau Nach: B 218 Schwangstorf Zählstelle: 3412 0434	9.800	1.460 (14,9%)	
5.803	915	B 51	NI	Von: B 51/B 439 Nach: B 51/B 322 Zählstelle: 3018 0416	9.800	1.431 (14,6%)	
5.804	915	B 20	BY	Von: AS Altenburg Nach: Anschlussast St2108 Zählstelle: 7542 9148	9.800	1.411 (14,4%)	
5.805	915	A 94	BY	Von: AS Neuötting-Ost (24) Nach: AS Burghausen (25) Zählstelle: 7742 9102	9.800	1.313 (13,4%)	
5.806	915	B 4	TH	Von: K 260 Q Nach: K 5230 Q Zählstelle: 5531 4453	9.800	1.313 (13,4%)	VB 04KB als A 73
5.807	915	B 178	SN	Von: B 178/S 151 Nach: B 6/B 178 Löbau Zählstelle: 4953 1106	9.800	1.225 (12,5%)	
5.808	915	B 20	BY	Von: Landesgrenze/CZ (B20/Vollmauerstr) Nach: Furth i.W./Cham (Grenzübgg. CZ) Zählstelle: 6643 9135	9.800	1.098 (11,2%)	VB 02KK
5.809	915	B 219	NW	Von: B 475 Nach: L 591 Zählstelle: 3811 2303	9.800	1.039 (10,6%)	
5.810	915	B 327	RP	Von: B 50 b. Wahlenau Nach: L 190 Zählstelle: 6009 0064	9.800	1.029 (10,5%)	
5.811	915	B 16	BY	Von: Roding (AS Wenzelbach) Nach: Regensburg (AS Bernhardsw. B16 neu / B16) Zählstelle: 6939 9170	9.800	1.000 (10,2%)	VB 02KK
5.812	915	B 463	BW	Von: AS Empingen (A 81) Nach: B 463/L 360 Haigerloch Zählstelle: 7618 1204	9.800	1.000 (10,2%)	
5.813	915	B 247	NI	Von: Ortsmitte Duderstadt Nach: Landesgrenze TH/NI Zählstelle: 4427 0480	9.800	931 (9,5%)	VB 02KK
5.814	915	B 466	BY	Von: Emd. B13 Schlungenhof Nach: Gunzenhausen-Ost Zählstelle: 6830 9151	9.800	921 (9,4%)	

Nr	Rang	Straße	BL	Infos	DTV	SV (SV%)	BVWP
5.815	915	B 219	NW	Von: L 555 Nach: B 481 Zählstelle: 3811 2307	9.800	862 (8,8%)	
5.816	915	B 101	BB	Von: Thyrow, L 795 Nach: B 101 N Zählstelle: 3745 2050	9.800	833 (8,5%)	VB 04KB
5.817	915	B 6	ST	Von: L 240 / Westerhausen Nach: OA Blankenburg Zählstelle: 4231 4001	9.800	823 (8,4%)	VB 04KB
5.818	915	B 15	BY	Von: SCHWANDORF S Nach: SCHWANDORF (Burglengenfeld) Zählstelle: 6738 9102	9.800	823 (8,4%)	
5.819	915	B 71	NI	Von: K 101 Nach: L 122/L 124 Zählstelle: 2621 0415	9.800	823 (8,4%)	
5.820	915	B 236	NW	Von: Kreisgrenze bei Bromskirchen Nach: L 717 OD Hallenberg Zählstelle: 4817 2413	9.800	813 (8,3%)	WB 02KK
5.821	915	B 215	NI	Von: Verden Nach: Rotenburg Zählstelle: 2922 0458	9.800	804 (8,2%)	
5.822	915	B 265	NW	Von: Kreisel Siechhaus Nach: Zülpich Zählstelle: 5206 1204	9.800	804 (8,2%)	
5.823	915	B 414	RP	Von: K 15 Marzhausen Nach: K 10 Müba (Zst. Weg Marzhausen) Zählstelle: 5312 0116	9.800	794 (8,1%)	
5.824	915	B 247	TH	Von: L 1031 Nach: L 2103 Zählstelle: 4829 0036	9.800	784 (8,0%)	VB 02KK WB 24KK
5.825	915	B 477	NW	Von: Rommerskirchen Nach: Bergheim Zählstelle: 5006 2201	9.800	745 (7,6%)	VB 02KK
5.826	915	B 15	BY	Von: St 2054 Münchsdorf Nach: LA 21 Kumhausen Zählstelle: 7438 9140	9.800	706 (7,2%)	
5.827	915	B 309	BY	Von: B 310, Oy Nach: OAL 23, Nesselwang Zählstelle: 8328 9167	9.800	706 (7,2%)	
5.828	915	B 475	NW	Von: K 36 Nach: K 37 Zählstelle: 4314 2229	9.800	686 (7,0%)	
5.829	915	B 22	BY	Von: Cham (B22 / St 2151 Ri Cham) Nach: Weiden (As CHA Ost/CHA 55) Zählstelle: 6742 9136	9.800	657 (6,7%)	
5.830	915	B 47	RP	Von: B 47 Worms Nach: A 61 AS Worms (58) Zählstelle: 6315 0202	9.800	647 (6,6%)	VB 24KK
5.831	915	B 173	SN	Von: B 173/S 296 Nach: B 173/S 295 Zählstelle: 5339 1102	9.800	627 (6,4%)	

Nr	Rang	Straße	BL	Infos	DTV	SV (SV%)	BVWP
5.832	915	B 472	BY	Von: AS Peiting-O Nach: Emd. WM 13, OA Hohenpeissenberg O Zählstelle: 8131 9188	9.800	617 (6,3%)	VB 02KK
5.833	915	B 388	BY	Von: AS St2109 Nach: Emd. St2324 Zählstelle: 7543 9165	9.800	598 (6,1%)	
5.834	915	B 466	BW	Von: B466/B466A Abzw. A7 Nach: B466/L1181 KV Nattheim Zählstelle: 7227 1103	9.800	588 (6,0%)	
5.835	915	B 169	SN	Von: B 169/B 173 Chemnitz Nach: B 169/S 200 Zählstelle: 5143 1107	9.800	510 (5,2%)	
5.836	915	B 2	BB	Von: AS Bernau-Süd (A 11) Nach: OE Bernau, L 31 Zählstelle: 3347 2004	9.800	500 (5,1%)	
5.837	915	B 51	SL	Von: B51/L253, Kleinblittersdorf Nach: B51/L106, Rülchingen-Hanweiler Zählstelle: 6808 0268	9.800	500 (5,1%)	
5.838	915	B 88	TH	Von: L 1024 Nach: L 1027 Zählstelle: 5129 0005	9.800	500 (5,1%)	
5.839	915	B 176	TH	Von: Frohndorf Nach: Sömmerda Zählstelle: 4832 0002	9.800	461 (4,7%)	VB 02KK
5.840	915	B 258	NW	Von: B399 b. Lammersdorf Nach: Bundesgrenze Belgien Zählstelle: 5303 2207	9.800	441 (4,5%)	
5.841	915	B 264	NW	Von: L222 Nach: L23 Zählstelle: 5102 2212	9.800	382 (3,9%)	
5.842	915	B 457	HE	Von: Büdingen Nach: Emd. B 521 Zählstelle: 5720 6173	9.800	343 (3,5%)	VB 02KK
5.843	915	B 59	NW	Von: AS Jüchen (A 46) Nach: L 71 Zählstelle: 4805 2209	9.800	304 (3,1%)	
5.844	915	B 410	RP	Von: L 11 b. Ziegelei Nach: K 192 Zählstelle: 5804 0070	9.800	284 (2,9%)	
5.845	915	B 226	NW	Von: B 235 Witten, Hauptstraße Nach: AS Witten-Zentrum (A 44) Zählstelle: 4509 2330	9.800	245 (2,5%)	
5.846	915	B 21	BY	Von: Weisbach Nach: Schwarzbach Zählstelle: 8243 9181	9.800	216 (2,2%)	
5.847	916	B 214	NI	Von: B 61 DH b. Sulingen Nach: B 61 NI b. Sulingen Zählstelle: 3318 0441	9.700	2.192 (22,6%)	
5.848	916	B 2	BY	Von: S Kaisheim Emd. DON 27 Nach: W Monheim KRZ 2214 Zählstelle: 7230 9124	9.700	2.008 (20,7%)	

Nr	Rang	Straße	BL	Infos	DTV	SV (SV%)	BVWP
5.849	916	A 280	NI	Von: Grenzübergang Bunde-West (1) Nach: AS Bunde-West (2) Zählstelle: 2809 3358	9.700	1.474 (15,2%)	
5.850	916	B 19	BW	Von: AS Giengen/Herbrechtingen (A 7) Nach: B19/L1082 bei Herbrechtingen Zählstelle: 7327 1104	9.700	1.319 (13,6%)	VB 02KK
5.851	916	B 213	NI	Von: K242 Nach: L87 Zählstelle: 3016 0435	9.700	1.290 (13,3%)	
5.852	916	B 289	BY	Von: B 173 Zettlitz Nach: Abzweig L 2191 b. Weidnitz Zählstelle: 5833 9573	9.700	1.213 (12,5%)	
5.853	916	B 299	BY	Von: LA 12 Weihmichl Nach: St 2049 KV Arth Zählstelle: 7438 9275	9.700	1.203 (12,4%)	WB* 02KK
5.854	916	B 71	NI	Von: L 134/L 128 Nach: OD Beverstedt L 143 Zählstelle: 2518 0409	9.700	1.174 (12,1%)	
5.855	916	B 209	NI	Von: Artlenburg (L 217) Nach: Hohnstorf/Elbe (L 219) Zählstelle: 2629 0465	9.700	1.086 (11,2%)	WB 02KK
5.856	916	B 442	NI	Von: L 401 Eimbeckhausen Nach: L 439 Lauenau Zählstelle: 3722 0479	9.700	1.048 (10,8%)	VB 02KK
5.857	916	B 236	NW	Von: L 743 Nach: AS Iserlohn-Oestrich (A 46) Zählstelle: 4611 2222	9.700	1.028 (10,6%)	
5.858	916	B 471	BY	Von: AS L2063(Karlsfeld N) Nach: Landkr. Grenze Zählstelle: 7734 9113	9.700	1.028 (10,6%)	
5.859	916	B 81	ST	Von: B 81 / 1. L 66 Nach: B 81 / 2. L 66 Zählstelle: 4033 5362	9.700	1.009 (10,4%)	
5.860	916	B 84	TH	Von: B 62 Vacha Nach: B 62 Dorndorf Zählstelle: 5126 6205	9.700	999 (10,3%)	WB 02KK
5.861	916	B 6	SN	Von: B 6/B 101 Meissen Nach: B 6/K 8071/S 32 Zählstelle: 4846 4207	9.700	970 (10,0%)	
5.862	916	B 6	NI	Von: Abzweig K 47 (Klein Elbe) Nach: Kreuzung B 248 Zählstelle: 3927 0410	9.700	960 (9,9%)	
5.863	916	B 44	HE	Von: B 47 OU Bürstadt Nach: Ri. Bobstadt Zählstelle: 6316 0306	9.700	951 (9,8%)	
5.864	916	B 12	BY	Von: Kreuzung St2112 Nach: AS Kr.PAN 26 Zählstelle: 7744 9134	9.700	941 (9,7%)	
5.865	916	B 189	ST	Von: 2. L 30 Nach: B 188n Stendal Zählstelle: 3437 6032	9.700	912 (9,4%)	VB 04KB als A 14

Nr	Rang	Straße	BL	Infos	DTV	SV (SV%)	BVWP
5.866	916	B 5	SH	Von: L 155 Karolinenkoog Nach: B 202 Tönning Zählstelle: 1619 0221	9.700	902 (9,3%)	
5.867	916	B 12	BW	Von: B12/L318 östl. Isny Nach: B12 Landesgrenze BY/BW Zählstelle: 8326 1101	9.700	902 (9,3%)	VB 02KK
5.868	916	B 96	MV	Von: Abzw, B 111 Nach: OE Greifswald Zählstelle: 2046 1732	9.700	892 (9,2%)	
5.869	916	B 55	NW	Von: L 541 (Haus Wenne) Nach: Bremke Zählstelle: 4715 2201	9.700	883 (9,1%)	
5.870	916	B 281	TH	Von: K 1520 U Nach: L 2367 Zählstelle: 5335 0001	9.700	883 (9,1%)	VB 02KK
5.871	916	B 454	HE	Von: L 3155 Nach: B 254 Zählstelle: 5021 0752	9.700	883 (9,1%)	
5.872	916	B 255	HE	Von: Knoten L 3461 Nach: AS Herborn-West (A 45) Zählstelle: 5315 6302	9.700	863 (8,9%)	
5.873	916	B 256	RP	Von: K 55 Nach: B 262 Kottenheim Zählstelle: 5609 7033	9.700	844 (8,7%)	
5.874	916	B 1	ST	Von: B 1 / B 184 / Heyrothsberge Nach: B 1 / K 1215 Zählstelle: 3836 3819	9.700	815 (8,4%)	
5.875	916	B 309	BY	Von: OAL 23, Nesselwang Nach: B 310, Pfronten-Weissbach Zählstelle: 8329 9166	9.700	815 (8,4%)	
5.876	916	B 475	NW	Von: AS Soest-Ost (A44) Nach: L 747 Soest Zählstelle: 4414 2236	9.700	805 (8,3%)	
5.877	916	B 70	NW	Von: Stadtlohn Nach: L 608 Zählstelle: 3907 2400	9.700	776 (8,0%)	WB 02KK
5.878	916	B 420	RP	Von: B 50 b. Bickelheim Nach: K 18 Zählstelle: 6114 0130	9.700	776 (8,0%)	WB 02KK
5.879	916	B 516	NW	Von: K28 Allagen Nach: B55 Belecke Zählstelle: 4515 2202	9.700	757 (7,8%)	
5.880	916	B 83n	NI	Von: B 83 / K 1 Nach: B 83 / K 81 Zählstelle: 3821 0490	9.700	737 (7,6%)	
5.881	916	B 466	BY	Von: Barthelmesaurach Nach: Kammerstein Zählstelle: 6731 9162	9.700	708 (7,3%)	
5.882	916	B 472	BY	Von: Emd. B 23, AS Peiting Süd Nach: Emd. B 17, AS Peiting West Zählstelle: 8231 9214	9.700	689 (7,1%)	

Nr	Rang	Straße	BL	Infos	DTV	SV (SV%)	BVWP
5.883	916	B 13	BY	Von: OE Eichstätt Nach: St 2035 Zählstelle: 7133 9101	9.700	669 (6,9%)	WB 02KK
5.884	916	B 156	SN	Von: A 4 AS Bautzen-Ost (90) Nach: B 156/S 109 Niedergurig Zählstelle: 4752 1104	9.700	650 (6,7%)	VB 02KK
5.885	916	B 70	NI	Von: Papenburg Nach: Folmhusen Zählstelle: 2810 3326	9.700	640 (6,6%)	
5.886	916	B 23	BY	Von: Emd. St 2059, Echelsbacher Bruecke Nach: Emd. St 2062, Saulgrub Zählstelle: 8332 9165	9.700	631 (6,5%)	VB 02KK
5.887	916	B 32	BW	Von: B32/L455 Sigmaringendorf Nach: B32/L268 Mengen Zählstelle: 7921 1104	9.700	611 (6,3%)	
5.888	916	B 270	RP	Von: L 363 Nach: L 501 Zählstelle: 6611 0984	9.700	611 (6,3%)	
5.889	916	B 417	HE	Von: Emd. L 3031 (von Bechtheim) Nach: Landesgrenze Zählstelle: 5715 0425	9.700	601 (6,2%)	
5.890	916	B 158	BB	Von: L 337 Nach: Werneuchen, L 235 Zählstelle: 3348 2002	9.700	592 (6,1%)	VB 02KK
5.891	916	B 475	NW	Von: B 1 b. Soest Nach: L 746 Zählstelle: 4414 2238	9.700	592 (6,1%)	
5.892	916	B 7	TH	Von: AS Eisenach-West (A 4) Nach: K 120 I Zählstelle: 5028 4431	9.700	563 (5,8%)	
5.893	916	B 112	BB	Von: Neuzelle, L 452 Nach: L 372 Zählstelle: 3853 2001	9.700	563 (5,8%)	VB 02KK
5.894	916	B 8	HE	Von: Wolfgang Emd. K970 Nach: Emd. K869 Großauheim Zählstelle: 5819 0311	9.700	534 (5,5%)	
5.895	916	B 93	SN	Von: B 93/K 9171 Nach: B 93/K 9331/S 281 Zählstelle: 5341 1101	9.700	534 (5,5%)	
5.896	916	B 224	NW	Von: AS Gelsenkirchen-Hassel (A 52) Nach: K 33 Bellendorfweg Zählstelle: 4308 2333	9.700	534 (5,5%)	
5.897	916	B 257	RP	Von: L 2 Abfahrt Wolsfelderberg Nach: L 2 Abfahrt Meckel Zählstelle: 6004 0040	9.700	524 (5,4%)	VB 02KK
5.898	916	B 312	BW	Von: B312/L270 Uttenweiler Nach: B312/K7555 Biberach Zählstelle: 7824 1103	9.700	524 (5,4%)	VB 02KK
5.899	916	B 55	NW	Von: Horrem Nach: Quadrat-I Zählstelle: 5006 2205	9.700	485 (5,0%)	

Nr	Rang	Straße	BL	Infos	DTV	SV (SV%)	BVWP
5.900	916	B 441	NI	Von: LK Schaumburg Nach: B 442 Wunstorf Zählstelle: 3522 0453	9.700	485 (5,0%)	VB 02KK
5.901	916	B 106	MV	Von: OA Schwerin Nach: Kreuzung K42-Wismar Zählstelle: 2334 0097	9.700	456 (4,7%)	
5.902	916	B 255	HE	Von: Abzw. L 3387 Nach: Abzw. B 3 Zählstelle: 5218 0606	9.700	417 (4,3%)	VB 02KK
5.903	916	B 455	HE	Von: Emd. L 3139 Nach: Eichelsdorf Zählstelle: 5520 0611	9.700	417 (4,3%)	
5.904	916	B 188	NI	Von: L653, Danndorf Nach: B244, Velpke Zählstelle: 3531 1437	9.700	407 (4,2%)	VB 02KK
5.905	916	B 2	BE	Von: Ritterfelddamm Nach: Landesgrenze Zählstelle: 3544 0020	9.700	359 (3,7%)	
5.906	916	B 221	NW	Von: B 57 Alsdorf Nach: NL Mönchengladbach Zählstelle: 5102 4202	9.700	359 (3,7%)	
5.907	916	B 257	RP	Von: L78 Kalenborn-Altenahr Nach: Zählstelle: 5408 0053	9.700	330 (3,4%)	WB 02KK
5.908	916	B 308	BY	Von: OE Sonthofen-Binswangen Nach: OA 28 Zählstelle: 8428 9162	9.700	320 (3,3%)	
5.909	916	B 54	NW	Von: L 909 Nach: K 18 Zählstelle: 5114 2202	9.700	184 (1,9%)	VB 04KB
5.910	916	B 3	BW	Von: B3 Zöll Weil-Otterbach Nach: B3/B317 Weil a. Rh. Zählstelle: 8411 1106	9.700	165 (1,7%)	
5.911	917	B 25	BY	Von: OD Möttingen Emd. St2221 Nach: S Hoppingen Emd. St2221 Zählstelle: 7129 9149	9.600	2.006 (20,9%)	WB 02KK
5.912	917	B 16	BY	Von: St 2035 Nach: OA Neuburg Zählstelle: 7233 9486	9.600	1.709 (17,8%)	
5.913	917	B 281	TH	Von: K 1500 U Nach: K 1510 U Zählstelle: 5335 4475	9.600	1.661 (17,3%)	
5.914	917	B 243	NI	Von: Ortsanfang Barbis Nach: Osterhagen Zählstelle: 4328 0447	9.600	1.382 (14,4%)	VB 04KK
5.915	917	B 87	SN	Von: S 11/B 87 Nach: B 87/B 107 Eilenburg Zählstelle: 4541 1103	9.600	1.267 (13,2%)	VB 02KK WB* 24KK
5.916	917	B 6	SN	Von: B 6/K 8610/S 112 Nach: B 6/S 110 Zählstelle: 4853 1101	9.600	1.219 (12,7%)	

Nr	Rang	Straße	BL	Infos	DTV	SV (SV%)	BVWP
5.917	917	B 32	BW	Von: B32/B463 Nollhof Nach: B32/B313/L277 Sigmaringen Zählstelle: 7821 1104	9.600	1.200 (12,5%)	
5.918	917	B 20	BY	Von: Cham (B20 / CHA 3, Ri Sattelpeilst.) Nach: SR (AS Cham-Süd, B 20/B20/St 2146) Zählstelle: 6841 9154	9.600	1.181 (12,3%)	VB 02KK
5.919	917	B 178	SN	Von: B 178/S 115/S 148 Nach: B 178/S 151 Zählstelle: 4953 1107	9.600	1.123 (11,7%)	
5.920	917	B 20	BY	Von: MV Nach: Markt Zählstelle: 7842 9118	9.600	1.085 (11,3%)	
5.921	917	B 5	SH	Von: Landsgrenze MV Nach: Lauenburg (K 41) Zählstelle: 2629 1161	9.600	1.075 (11,2%)	WB* 02KK
5.922	917	B 254	HE	Von: AS K 115 (Grossenlüder-Ost) Nach: AS L 3141 (Grossenlüder-West) Zählstelle: 5423 0110	9.600	1.075 (11,2%)	
5.923	917	B 5	MV	Von: Abzweig B191 Nach: Grabow L 08 Zählstelle: 2735 1708	9.600	1.066 (11,1%)	VB 04KB als A 14
5.924	917	B 293	BW	Von: B293/L1110 bei Eppingen Nach: B293/L592 bei Gemmingen Zählstelle: 6819 1101	9.600	1.008 (10,5%)	
5.925	917	B 252	NW	Von: B 239, Brakel Nach: L 823, Steinheim Zählstelle: 4120 2304	9.600	941 (9,8%)	
5.926	917	B 249	HE	Von: Grebendorfer Hüttchen Nach: OD Frieda Zählstelle: 4826 0146	9.600	922 (9,6%)	VB 02KK
5.927	917	B 492	BW	Von: Allmendingen (Xaveruskreuzung) Nach: Schelklingen Zählstelle: 7624 1102	9.600	922 (9,6%)	
5.928	917	B 215	NI	Von: Dörverden Nach: Verden Zählstelle: 3121 0460	9.600	902 (9,4%)	WB* 02KK
5.929	917	B 59	NW	Von: K 31 Nach: AS Grevenbroich-Süd Zählstelle: 4905 2202	9.600	835 (8,7%)	WB 02KK
5.930	917	B 476	NW	Von: L 831 Nach: Beginn OD Versmold Zählstelle: 3914 2244	9.600	816 (8,5%)	
5.931	917	A 20	BB	Von: AS Pasewalk-Süd (36) Nach: AS Prenzlau-Ost (37) Zählstelle: 2649 1001	9.600	797 (8,3%)	
5.932	917	B 8	BY	Von: Unterferrieden Nach: Posbauer-Heng Zählstelle: 6634 9150	9.600	797 (8,3%)	
5.933	917	B 93	TH	Von: Kreuz B 7/L 1355 b. Windischleuba Nach: Landesgrenze Sachsen Zählstelle: 4940 0002	9.600	797 (8,3%)	

Nr	Rang	Straße	BL	Infos	DTV	SV (SV%)	BVWP
5.934	917	B 57	NW	Von: L 117 Nach: K 29 Zählstelle: 4903 2204	9.600	730 (7,6%)	WB 02KK
5.935	917	B 181	ST	Von: L 185, Günthersdorf Nach: L 184, Wallendorf Zählstelle: 4639 3099	9.600	730 (7,6%)	VB 02KK
5.936	917	B 287	BY	Von: KG 44 / OE Fuchsstadt Nach: AS Hammelburg (A 7) Zählstelle: 5825 9106	9.600	720 (7,5%)	
5.937	917	B 188	NI	Von: L289 Nach: B 188/B 248 Zählstelle: 3529 0438	9.600	710 (7,4%)	
5.938	917	B 45	HE	Von: B 460 Nach: K 46 Zählstelle: 6319 0201	9.600	701 (7,3%)	
5.939	917	B 28	BW	Von: B28/K4339 Nach: B28/K1025 Kreisgrenze Zählstelle: 7418 1106	9.600	682 (7,1%)	
5.940	917	B 27	BW	Von: B 27/ B 47 Walldürn Nach: B 27/ L 514 Hardheim Abzw. Bretzingen Zählstelle: 6322 1100	9.600	662 (6,9%)	WB 02KK
5.941	917	B 63	NW	Von: B7 b. Fröndenberg Nach: L673 Zählstelle: 4513 2402	9.600	634 (6,6%)	
5.942	917	B 94	SN	Von: B 94/S 295 Nach: AS Reichenbach (A 72) Zählstelle: 5440 1104	9.600	634 (6,6%)	
5.943	917	B 169	SN	Von: B 169/S 278 Nach: B 94/B 169/K 7820/K 7822/K 7827 Rodewisch Zählstelle: 5440 1101	9.600	614 (6,4%)	
5.944	917	B 51	RP	Von: L 137 Saarmündung Nach: Kreisel Konz (neu) Zählstelle: 6205 0560	9.600	595 (6,2%)	WB 02KK
5.945	917	B 8	HE	Von: OE Lindenhofshausen Nach: OA Niederbrechen Zählstelle: 5614 0203	9.600	576 (6,0%)	VB 02KK
5.946	917	A 7	BY	Von: AS Nesselwang (138) Nach: Anschluss OAL 1 Zählstelle: 8329 9001	9.600	547 (5,7%)	
5.947	917	B 31	BW	Von: B31/B34 Ludwigshafen Nach: B31/K7772 Goldbach Zählstelle: 8220 1101	9.600	518 (5,4%)	VB 24KK
5.948	917	B 112	BB	Von: AS Forst, A 15 Nach: Forst, B 122 Zählstelle: 4253 3001	9.600	499 (5,2%)	VB 02KK
5.949	917	B 51	SL	Von: B51/L168, Bous Nach: B51, Völklingen Zählstelle: 6706 0278	9.600	490 (5,1%)	
5.950	917	B 85	TH	Von: B 87 Bad Berka Nach: AS Weimar (A 4) Zählstelle: 5033 0005	9.600	490 (5,1%)	WB 02KK

Nr	Rang	Straße	BL	Infos	DTV	SV (SV%)	BVWP
5.951	917	B 48	RP	Von: B 41 b. Bad Kreuznach, Kreisel Nord Nach: K 49 Kreisel Bretzenheim Zählstelle: 6113 0039	9.600	480 (5,0%)	
5.952	917	B 23	BY	Von: Emd. St 2060, Ettal N Nach: Emd. B2, Oberau Zählstelle: 8432 9352	9.600	470 (4,9%)	VB 02KK
5.953	917	B 88	TH	Von: K 440 R Nach: K 510 R Zählstelle: 5331 0027	9.600	403 (4,2%)	
5.954	917	B 96	SN	Von: B 96/S 137 Nach: B 96/S 139 Zählstelle: 5054 1101	9.600	384 (4,0%)	WB* 02KK
5.955	917	B 286	BY	Von: B 287 / Bad Kissingen Nach: KG 6 / Arnshausen Zählstelle: 5826 9104	9.600	384 (4,0%)	VB 02KK
5.956	917	B 209	NI	Von: Walsrode Nach: Fallingbostel Zählstelle: 3123 0447	9.600	374 (3,9%)	
5.957	917	B 18	BW	Von: B18/L333 westl. Niederwangen Nach: B18/B32 Wangen Buchweg Zählstelle: 8324 1100	9.600	365 (3,8%)	
5.958	917	B 8	HE	Von: Emd. L 3449 Niederselters Nach: Emd. L 3030 Zählstelle: 5615 0207	9.600	326 (3,4%)	VB 02KK
5.959	917	B 295	BW	Von: B 295/L1136 bei Leonberg Nach: B295/L1177 Ditzingen Zählstelle: 7120 1103	9.600	317 (3,3%)	
5.960	917	B 59	NW	Von: L 71 Nach: KV Zählstelle: 4805 2210	9.600	298 (3,1%)	
5.961	917	B 519	HE	Von: Flörsheim L3028 Nach: Flörsheim (S) Zählstelle: 5916 0576	9.600	298 (3,1%)	VB 02KK
5.962	917	B 46	HE	Von: Neu-Isenburg L3317 Nach: AS Dreieich (A 661) Zählstelle: 5918 0450	9.600	288 (3,0%)	
5.963	917	B 111	MV	Von: Abzw, L 264 Nach: Abzw, L 265 Zählstelle: 1949 0227	9.600	288 (3,0%)	
5.964	917	B 405	SL	Von: B51L/B405, Fraulautern Nach: B405/L139, Saarlouis Zählstelle: 6606 0331	9.600	250 (2,6%)	
5.965	918	B 203	SH	Von: AS Heide-West (A 23) Nach: K 28 Zählstelle: 1820 0304 Anmerkung: Seltsam hohes Schwerverkehrsaufkommen. Wurde im Zweifelsfall belassen.	9.500	3.515 (37,0%)	
5.966	918	B 14	BY	Von: SCHNAITTENBACH Nach: HIRSCHAU Zählstelle: 6437 9102	9.500	2.404 (25,3%)	
5.967	918	A 38	TH	Von: AS Werther (10) Nach: AS Nordhausen (11) Zählstelle: 4528 0110	9.500	1.910 (20,1%)	

Nr	Rang	Straße	BL	Infos	DTV	SV (SV%)	BVWP
5.968	918	B 35	BW	Von: B35/L1131 Knoten bei Maulbronn Nach: B35/K4512 Zählstelle: 7019 1104	9.500	1.710 (18,0%)	
5.969	918	B 213	NI	Von: L874 Nach: K236 Zählstelle: 3017 0440	9.500	1.663 (17,5%)	
5.970	918	B 20	BY	Von: Anschlussast St2108 Nach: Anschlussast St2115 Zählstelle: 7542 9146	9.500	1.387 (14,6%)	
5.971	918	A 60	RP	Von: AS Wittlich-West (10) Nach: AK Kreuz Wittlich (A 1/B 50n) Zählstelle: 6007 0116	9.500	1.330 (14,0%)	
5.972	918	B 1	BB	Von: Herzfelde, L 23 Nach: L 233 Zählstelle: 3548 2001	9.500	1.283 (13,5%)	
5.973	918	B 70	NI	Von: B 402 Nach: B 408 Zählstelle: 3209 0414	9.500	1.273 (13,4%)	
5.974	918	B 64	NW	Von: B 475 Warendorf Nach: K 18 Zählstelle: 4014 2304	9.500	1.264 (13,3%)	
5.975	918	B 97	SN	Von: B 97/B 98/S 56 Laußnitz Nach: B 97/K 9275/S 100 Zählstelle: 4749 1102	9.500	1.216 (12,8%)	
5.976	918	B 25	BY	Von: Feuchtwangen Nach: Schopfloch Zählstelle: 6827 9302	9.500	1.169 (12,3%)	
5.977	918	B 25	BY	Von: Emd. St1066 noerdl. Nach: Emd. St1066 suedl. Zählstelle: 6827 9563	9.500	1.121 (11,8%)	WB 02KK
5.978	918	B 499	NW	Von: K 61 Nach: B 70 Zählstelle: 3710 2311	9.500	1.112 (11,7%)	
5.979	918	B 426	HE	Von: Pfungstadt/Hahn Nach: BAB A 67 Zählstelle: 6117 0505	9.500	1.102 (11,6%)	VB 02KK
5.980	918	B 64	NW	Von: K 10, Rietberg Nach: L 586, Delbrück Zählstelle: 4217 1316	9.500	1.074 (11,3%)	
5.981	918	B 68	NI	Von: Bersenbrück-Süd (B 68alt) Nach: L 76 Zählstelle: 3413 0424	9.500	1.064 (11,2%)	VB 24KK
5.982	918	B 327	RP	Von: B 269 Bilz Nach: K 99 Morbach Zählstelle: 6208 0106	9.500	1.064 (11,2%)	
5.983	918	B 97	BB	Von: Spremberg, B 156 Nach: Groß Oßnig, L 472 Zählstelle: 4352 3622	9.500	998 (10,5%)	VB 02KK
5.984	918	B 70	NW	Von: L 581 Nach: K 6 Zählstelle: 4107 2401	9.500	969 (10,2%)	

Nr	Rang	Straße	BL	Infos	DTV	SV (SV%)	BVWP
5.985	918	B 4	TH	Von: Brünn Nach: Brattendorf Zählstelle: 5531 000	9.500	912 (9,6%)	VB 04KB als A 73
5.986	918	B 104	MV	Von: OE Gadebusch Nach: Lützw L 05 Zählstelle: 2332 0057	9.500	912 (9,6%)	WB 02KK
5.987	918	A 71	TH	Von: AD Dreieck Suhl (A 73) Nach: AS Meiningen-Nord (21) Zählstelle: 5428 0021	9.500	874 (9,2%)	
5.988	918	B 293	BW	Von: B293/L592 bei Gemmingen Nach: B293/L1107/K2152 Schwaigern Zählstelle: 6820 1103	9.500	846 (8,9%)	
5.989	918	B 430	SH	Von: Emd. L121 Nach: K 68/K 34 Zählstelle: 1924 0709	9.500	846 (8,9%)	
5.990	918	A 480	HE	Von: AS Aßlar (B 277) Nach: AK Wetzlarer Kreuz (A 45) Zählstelle: 5416 0919	9.500	836 (8,8%)	WB 24KB
5.991	918	B 1	NI	Von: B 1 / L 425 Nach: Hemmendorf B 1 / K 7 Zählstelle: 3923 0406	9.500	798 (8,4%)	WB 02KK
5.992	918	B 428	RP	Von: L 411 Abzw. Hackenheim Nach: L 413 Abzw. Bosenheim Zählstelle: 6113 0044	9.500	798 (8,4%)	
5.993	918	B 3	HE	Von: Pohl-Göns Nach: Kreisgrenze Zählstelle: 5517 0201	9.500	694 (7,3%)	WB 02KK
5.994	918	B 8	RP	Von: B 8 Abzweig L 300 Guckheim Nach: B 8 Abzweig L 300 Meudt Zählstelle: 5413 0009	9.500	684 (7,2%)	
5.995	918	B 289	BY	Von: AS B4 Nach: BA-Grenze Zählstelle: 5831 9201	9.500	684 (7,2%)	
5.996	918	B 404	SH	Von: N Schwarzenbek Nach: L 159 Zählstelle: 2428 0701	9.500	684 (7,2%)	WB* 24KB als A 21
5.997	918	B 268	SL	Von: B268/L139, Riegelsberg Nach: AS SB-Neuhaus (147) Zählstelle: 6707 0305	9.500	656 (6,9%)	
5.998	918	B 2	BY	Von: AS BAB A 9 / ST 2181 Nach: Emd. ST 2183 (N BINDLACH) Zählstelle: 6035 9108	9.500	637 (6,7%)	
5.999	918	B 47	RP	Von: Kreisel Eisenberg Nach: K 76 Zählstelle: 6414 0065	9.500	627 (6,6%)	VB 02KK
6.000	918	B 96	MV	Von: Krzgg, L 301 Nach: Abzw, B 96b Zählstelle: 1447 0192	9.500	627 (6,6%)	
6.001	918	B 38	HE	Von: K 128 Nach: L 3115 Zählstelle: 6118 0585	9.500	618 (6,5%)	

Nr	Rang	Straße	BL	Infos	DTV	SV (SV%)	BVWP
6.002	918	B 37	BW	Von: B 45 Landesgrenze Hessen Nach: B 37 / L 595 Eberbach Zählstelle: 6519 1100	9.500	608 (6,4%)	
6.003	918	B 22	BY	Von: St 2166 bei Weiden Nach: Ortsstraße östl. Weiden (Butterhof) Zählstelle: 6339 9104	9.500	589 (6,2%)	
6.004	918	B 85	BY	Von: KRZ KR. KU 11 (HORNUNGSREUTH) Nach: Emd. ST 2189 (N ALTENPLOS) Zählstelle: 5934 9101	9.500	589 (6,2%)	
6.005	918	B 1	ST	Von: B 1 / L 47 / Irxleben Nach: B 1 / L 48 Zählstelle: 3834 5017	9.500	561 (5,9%)	
6.006	918	B 294	BW	Von: B294/L460/K4745 Lauterbad Nach: B28/B294 Bacherkreuzung Zählstelle: 7516 1117	9.500	542 (5,7%)	
6.007	918	B 53	RP	Von: L 199 Nach: B 49 b. Alf Zählstelle: 5908 0027	9.500	523 (5,5%)	
6.008	918	B 178	SN	Von: B 178/S 143 Nach: B 178/K 8681/S 115 Zählstelle: 4954 1102	9.500	523 (5,5%)	
6.009	918	B 86	ST	Von: L 223 Nach: Sangerhausen Ost Zählstelle: 4534 1267	9.500	504 (5,3%)	
6.010	918	B 427	RP	Von: L 486 Nach: K 39 Zählstelle: 6812 7111	9.500	504 (5,3%)	WB* 02KK
6.011	918	B 514	NW	Von: KP B 514 / L 781 Nach: KP B 514 / L 778 Zählstelle: 3819 2348	9.500	494 (5,2%)	
6.012	918	B 22	BY	Von: B 8 Nach: Dettelbach Zählstelle: 6226 9104	9.500	466 (4,9%)	
6.013	918	B 277	HE	Von: Emd. L 3282 Katzenfurt Nach: Emd. L 3052 Ehringshausen Zählstelle: 5316 0904	9.500	409 (4,3%)	
6.014	918	B 406	SL	Von: B406/B419, Kreisel Nennig Nach: Bundesgrenze Zählstelle: 6404 0394	9.500	409 (4,3%)	
6.015	918	B 115	SN	Von: B 6/B 115 Kodersdorf Nach: B 115/S 125 Zählstelle: 4855 1101	9.500	399 (4,2%)	
6.016	918	B 95	SN	Von: B 95/S 265 Nach: B 95/S 218 Zählstelle: 5444 1104	9.500	390 (4,1%)	
6.017	918	B 203	SH	Von: K 52 Edemannswisch Nach: K 29 Överwisch Zählstelle: 1820 0319	9.500	380 (4,0%)	
6.018	918	B 455	HE	Von: AS Wiesbaden/Niedernhausen (A 3) Nach: Bremthal L3028 Zählstelle: 5816 0515	9.500	333 (3,5%)	

Nr	Rang	Straße	BL	Infos	DTV	SV (SV%)	BVWP
6.019	919	B 51	RP	Von: Landesgrenze NRW Nach: B 421 Ri. Stadt Kyll Zählstelle: 5605 0032	9.400	3.102 (33,0%)	
6.020	919	B 16	BY	Von: B 301 Abensberg Nach: St 2144 Abensberg Zählstelle: 7137 9197	9.400	2.256 (24,0%)	
6.021	919	B 16	BY	Von: B 300 Nach: GVS Anschluß Ern Zählstelle: 7236 9170	9.400	2.134 (22,7%)	
6.022	919	B 169	SN	Von: B 169/S 201 Nach: B 169/S 199 Zählstelle: 5044 1104	9.400	1.466 (15,6%)	WB 02KK
6.023	919	B 300	BY	Von: B 13 Nord Nach: PAF 21 Zählstelle: 7334 9106	9.400	1.354 (14,4%)	
6.024	919	B 54	NW	Von: L 572 Nach: B 54a Zählstelle: 3807 2403	9.400	1.335 (14,2%)	
6.025	919	B 173	BY	Von: UEbfg. St2194 Nach: Emd. St2195 Zählstelle: 5636 9100	9.400	1.325 (14,1%)	
6.026	919	B 54	RP	Von: L 296 Neukirch Nach: B 414 b. Salzburg Zählstelle: 5314 0057	9.400	1.147 (12,2%)	
6.027	919	B 77	SH	Von: Busdorf Nach: Jagel Zählstelle: 1523 0626	9.400	1.090 (11,6%)	
6.028	919	A 62	RP	Von: AS Landstuhl-Atzel (11) Nach: AS Bann (12) Zählstelle: 6611 7150	9.400	1.015 (10,8%)	
6.029	919	B 71	NI	Von: L 131 Nach: L 132 Zählstelle: 2721 0416	9.400	968 (10,3%)	
6.030	919	B 6	NI	Von: OD Syke Nach: B 6 B 6/L 332 Zählstelle: 3119 0405	9.400	931 (9,9%)	
6.031	919	B 41	RP	Von: B 41a Nach: L 168 Zählstelle: 6308 0007	9.400	921 (9,8%)	
6.032	919	B 12	BY	Von: L2127 Aigenstadl Nach: B533 Freyung Zählstelle: 7147 9110	9.400	912 (9,7%)	
6.033	919	B 62a	HE	Von: AS B 253 Nach: AS Ludwigshütte Zählstelle: 5017 6101	9.400	902 (9,6%)	
6.034	919	B 6	SN	Von: B 6/S 30/S 38 Nach: B 6/S 29 Zählstelle: 4644 1101	9.400	893 (9,5%)	
6.035	919	B 81	ST	Von: B 81 / L 24 Nach: B 81 / 1. L 66 Zählstelle: 4033 5361	9.400	865 (9,2%)	

Nr	Rang	Straße	BL	Infos	DTV	SV (SV%)	BVWP
6.036	919	B 105	MV	Von: Abzw, L 21 KP L 22 Nach: OU Rdg. Zählstelle: 1740 0067	9.400	846 (9,0%)	
6.037	919	B 180	ST	Von: B 242 / L 159 b. Polleben Nach: L 72 Zählstelle: 4435 1068	9.400	846 (9,0%)	
6.038	919	B 51	NW	Von: B 64 Nach: L 588 Zählstelle: 4012 5329	9.400	837 (8,9%)	VB 24KB
6.039	919	B 468	BY	Von: B8 Nach: BAB A3 Zählstelle: 6224 9102	9.400	827 (8,8%)	
6.040	919	B 96	MV	Von: OA Neustrelitz (Kn. Nord) Nach: Kn. MST 19 (Tollenseheim) Zählstelle: 2644 1727	9.400	808 (8,6%)	VB 24KK
6.041	919	B 311	BW	Von: AS Geisingen (A 81) Nach: OD Grenze Tuttlingen Zählstelle: 8018 1101	9.400	808 (8,6%)	WB 02KK
6.042	919	B 58	NW	Von: L 1 Nach: L 104 Zählstelle: 4306 2203	9.400	799 (8,5%)	
6.043	919	B 436	NI	Von: Friedeburg Nach: Horsten Zählstelle: 2513 3312	9.400	790 (8,4%)	WB 02KK
6.044	919	B 62	TH	Von: OL Merkers Nach: L 1120 Zählstelle: 5126 6203	9.400	780 (8,3%)	VB 02KK
6.045	919	B 188	NI	Von: B 188 Nach: L 387 Zählstelle: 3526 0432	9.400	780 (8,3%)	
6.046	919	B 64	NW	Von: K 18, Paderborn Nach: ZSt. 2201, Brakel Zählstelle: 4220 2200	9.400	771 (8,2%)	
6.047	919	B 58	NW	Von: B 9 W Geldern Nach: L 480/K30 Zählstelle: 4403 5252	9.400	761 (8,1%)	WB* 02KK
6.048	919	B 6	SN	Von: B 6/S 159 Nach: B 6/K 6206 Zählstelle: 4949 1100	9.400	667 (7,1%)	
6.049	919	B 1	NW	Von: OD Geseke Nach: OD Salzkotten Zählstelle: 4317 2400	9.400	649 (6,9%)	VB 02KK
6.050	919	B 310	BY	Von: B 309 Pfronten Nach: AS Fuessen (A 7) Zählstelle: 8429 9172	9.400	649 (6,9%)	WB 02KK
6.051	919	B 43	HE	Von: Gustavsburg Nach: AS Gustavsburg (A 671) Zählstelle: 6016 0116	9.400	620 (6,6%)	
6.052	919	B 44	HE	Von: K158 Nach: K157 Zählstelle: 6116 0103	9.400	620 (6,6%)	

Nr	Rang	Straße	BL	Infos	DTV	SV (SV%)	BVWP
6.053	919	B 226	NW	Von: B 227 Gelsenkirchen, Münstersraße Nach: L 630 Wiedehopfstraße Zählstelle: 4408 2378	9.400	611 (6,5%)	
6.054	919	B 238	NW	Von: B 66 Lemgo Nach: L 712 Lemgo Zählstelle: 3919 2442	9.400	611 (6,5%)	
6.055	919	B 420	RP	Von: K 18 Nach: K 21 Zählstelle: 6114 0132	9.400	611 (6,5%)	WB 02KK
6.056	919	B 105	MV	Von: Knoten L11 Kröpelin Nach: Knoten DBR 6 Bad Doberan Zählstelle: 1837 0015	9.400	602 (6,4%)	VB 02KK
6.057	919	B 7	TH	Von: B 7a Nach: AS Eisenach-West (A 4) Zählstelle: 4927 0052	9.400	592 (6,3%)	
6.058	919	B 9	RP	Von: K 41 Nach: L 437 Zählstelle: 6116 0021	9.400	592 (6,3%)	
6.059	919	B 470	BY	Von: NEW 5 bei Schwarzenbach Nach: NEW 2 östl. Schwarzenbach Zählstelle: 6238 9110	9.400	592 (6,3%)	
6.060	919	B 73	NI	Von: L 118 Nach: K 5 Abz. Altenbruch Zählstelle: 2118 0420	9.400	583 (6,2%)	VB 02KK
6.061	919	B 1	ST	Von: B 1 / K 1215 Nach: AS Burg-Zentrum (A 2) Zählstelle: 3736 5013	9.400	555 (5,9%)	
6.062	919	B 268	SL	Von: B268/L369, Losheim am See Nach: B268/L148, Kreisel Nunkirchen Zählstelle: 6506 0318	9.400	545 (5,8%)	
6.063	919	B 474	NW	Von: K 63 Nach: K 17 Zählstelle: 3907 2405	9.400	545 (5,8%)	
6.064	919	B 7	TH	Von: K 150 A Nach: AS Erfurt-Bindersleben (A 71) Zählstelle: 5031 0002	9.400	536 (5,7%)	
6.065	919	B 233	NW	Von: K 19 Nach: L 676 Zählstelle: 4512 2205	9.400	526 (5,6%)	
6.066	919	B 96	MV	Von: Abzw, B 96b Nach: Abzw, L 30 Zählstelle: 1447 0189	9.400	508 (5,4%)	
6.067	919	B 55	NW	Von: Engelskirchen-Hardt Nach: Ränderoth Zählstelle: 5010 2204	9.400	489 (5,2%)	
6.068	919	B 256	NW	Von: Berghausen Nach: Kotthausen, Kotthäuser Höhe Zählstelle: 4911 2206	9.400	479 (5,1%)	
6.069	919	B 472	BY	Von: Emd. B11, Bichl W Nach: Emd. St2063, Bichl N Zählstelle: 8234 9251	9.400	479 (5,1%)	

Nr	Rang	Straße	BL	Infos	DTV	SV (SV%)	BVWP
6.070	919	B 296	BW	Von: B 296/L 1357 bei Deckenpfronn Nach: B 296/K 1047 bei Herrenberg Zählstelle: 7319 1101	9.400	470 (5,0%)	
6.071	919	B 420	RP	Von: L 362 Nach: B 423 Altenglan Zählstelle: 6410 0075	9.400	451 (4,8%)	
6.072	919	B 39	RP	Von: K 7 Nach: L 540 Zählstelle: 6615 0088	9.400	423 (4,5%)	
6.073	919	B 202	SH	Von: L 211 Nach: L 53 Zählstelle: 1728 9999	9.400	376 (4,0%)	WB 02KK
6.074	919	B 308	BY	Von: St2383 Lindenberg Nach: B 32, Kreisel Auers Zählstelle: 8325 9153	9.400	291 (3,1%)	
6.075	919	B 51	NW	Von: B 229 Nach: L 411 Zählstelle: 4809 2203	9.400	273 (2,9%)	
6.076	919	B 199	SH	Von: Kappeln Nach: Wassermuehlenholz Zählstelle: 1325 0702	9.400	226 (2,4%)	
6.077	920	B 213	NI	Von: B 402 Haselünne Nach: K 209 Zählstelle: 3311 0435	9.300	3.004 (32,3%)	WB* 24KK
6.078	920	A 57	NW	Von: Grenzübergang Goch-Autobahn (1) Nach: AS Kleve (2) Zählstelle: 4302 5050	9.300	2.139 (23,0%)	
6.079	920	B 214	NI	Von: L 347 Nach: B 61 b. Sulingen Zählstelle: 3318 0449	9.300	1.488 (16,0%)	
6.080	920	B 401	NI	Von: K321 Nach: K141 Zählstelle: 2914 0457	9.300	1.274 (13,7%)	
6.081	920	B 29	BW	Von: AS Aalen/Westhausen (A 7) Nach: B29/K3318 Abfahrt Lippach Zählstelle: 7127 1100	9.300	1.181 (12,7%)	
6.082	920	B 254	HE	Von: Brauerschwend Nach: Altenburg Zählstelle: 5221 0201	9.300	1.097 (11,8%)	
6.083	920	B 68	NI	Von: K 298 Nach: L 75 Zählstelle: 3313 0422	9.300	1.042 (11,2%)	VB 02KK
6.084	920	B 457	HE	Von: Emd. L 3271 Nach: Emd. K 227 Zählstelle: 5720 0298	9.300	1.042 (11,2%)	
6.085	920	B 67	NW	Von: B 70 Borken Nach: L 600 Zählstelle: 4107 2417	9.300	1.014 (10,9%)	
6.086	920	B 518	BW	Von: B518/L155 Wehr Nach: B518/B317/K6353 Schopfheim Zählstelle: 8313 1101	9.300	977 (10,5%)	VB 02KK

Nr	Rang	Straße	BL	Infos	DTV	SV (SV%)	BVWP
6.087	920	B 463	BW	Von: B463/L415 Winterlingen Nach: B32/B463 Nollhof Zählstelle: 7821 1103	9.300	958 (10,3%)	
6.088	920	B 219	NW	Von: B 481 Nach: B 475 Zählstelle: 3811 2305	9.300	902 (9,7%)	
6.089	920	B 480	NW	Von: L 742 Wiemeringhausen Nach: L 743 Olsberg Zählstelle: 4616 2203	9.300	884 (9,5%)	VB 02KK
6.090	920	B 475	NW	Von: L 831 Nach: B 64 Warendorf Zählstelle: 4014 2303	9.300	874 (9,4%)	
6.091	920	B 55	NW	Von: L 888 Nach: L 715 Zählstelle: 4914 2200	9.300	865 (9,3%)	
6.092	920	B 41	RP	Von: L 182 Nach: K 8 Zählstelle: 6210 0016	9.300	856 (9,2%)	
6.093	920	B 414	RP	Von: Schneidmühle Nach: Kr. L 293 Zählstelle: 5313 0120	9.300	856 (9,2%)	
6.094	920	B 64	NW	Von: ZSt. 2200, Paderborn Nach: K 50, Brakel Zählstelle: 4220 2201	9.300	837 (9,0%)	
6.095	920	B 533	BY	Von: AS Hengersberg (A 3) Nach: Schwarzach Zählstelle: 7244 9100	9.300	818 (8,8%)	VB 02KK
6.096	920	B 229	NW	Von: BA Grenze Nach: L 528/Radevormwald, Dortmunder Straße Zählstelle: 4810 2250	9.300	809 (8,7%)	WB 02KK
6.097	920	B 62	RP	Von: K 60 Roth Nach: K 133 Zählstelle: 5212 0045	9.300	763 (8,2%)	
6.098	920	B 5	SH	Von: K 63 Nach: B 404 Geesthacht Zählstelle: 2528 0704	9.300	753 (8,1%)	
6.099	920	B 13	BY	Von: Gunzenhausen/Sued Nach: Unterasbach Zählstelle: 6930 9221	9.300	753 (8,1%)	WB 02KK
6.100	920	B 70	NI	Von: L 62 Nach: L 51 Zählstelle: 2910 0410	9.300	735 (7,9%)	
6.101	920	B 322	NI	Von: B 51 b. Obernheide Nach: B 6 b. Weyhe Zählstelle: 3018 0473	9.300	725 (7,8%)	
6.102	920	B 525	NW	Von: L 580 Nach: K 13 Zählstelle: 4009 2402	9.300	716 (7,7%)	VB 02KK
6.103	920	B 112	BB	Von: Brieskow-Finkenh. L 373 Nach: Lossow, L 381 Zählstelle: 3753 2002	9.300	688 (7,4%)	VB 02KK

Nr	Rang	Straße	BL	Infos	DTV	SV (SV%)	BVWP
6.104	920	B 28a	BW	Von: B28a/L370/K4701 Baulbach, Dornstetten Nach: B28A/L370/K4701 Baulbach, Schopfloch Zählstelle: 7517 1208	9.300	660 (7,1%)	
6.105	920	A 33	NW	Von: AK Kreuz Wünnenberg-Haaren (A 44) Nach: Anschluss B 480 Zählstelle: 4418 2111	9.300	651 (7,0%)	
6.106	920	B 234	NW	Von: L 527n Nach: L 807 Zählstelle: 4610 2206	9.300	642 (6,9%)	
6.107	920	B 238	NW	Von: Ende OD Lemgo Nach: L861 Kalletal Zählstelle: 3919 2428	9.300	632 (6,8%)	VB 02KK
6.108	920	B 420	RP	Von: A 63 AS Wörrstadt (6) Nach: L 430 Zählstelle: 6114 0134	9.300	614 (6,6%)	
6.109	920	B 312	BW	Von: Emd. L 271 Zwiefalten Nach: B312/L277 Riedlingen Zählstelle: 7822 1102	9.300	605 (6,5%)	
6.110	920	B 173	SN	Von: B 173/B 180 OM Flöha Nach: B 173/K 7706 Zählstelle: 5144 1106	9.300	586 (6,3%)	VB 02KK
6.111	920	B 474	NW	Von: L 555 Nach: L 571 Zählstelle: 4008 2404	9.300	586 (6,3%)	
6.112	920	B 221	NW	Von: B 7 b. Breyell Nach: AS Kaldenkirchen-Süd (A 61) (3) Zählstelle: 4603 2203	9.300	530 (5,7%)	
6.113	920	B 95	SN	Von: B 95/S 232 Nach: B 95/S 233 Zählstelle: 5343 1109	9.300	521 (5,6%)	VB 02KK
6.114	920	B 279	BY	Von: VA zur L 2278 Nach: L 2274 / Rentweinsdorf Zählstelle: 5930 9200	9.300	512 (5,5%)	
6.115	920	B 472	BY	Von: L 2077 Nach: AS Irschenberg (A 8) Zählstelle: 8137 9201	9.300	512 (5,5%)	
6.116	920	B 7	HE	Von: L 3211 Nach: B 83 Zählstelle: 4522 0544	9.300	502 (5,4%)	
6.117	920	B 514	NW	Von: KP B 514 / L 778 Nach: B 514 / L 546n Zählstelle: 3819 5335	9.300	502 (5,4%)	
6.118	920	B 2	BY	Von: Emd. St 2038 Nach: Emd. B472 O Zählstelle: 8233 9112	9.300	474 (5,1%)	WB 02KK
6.119	920	B 96	SN	Von: B 96/S 135 Nach: B 96/S 144 Zählstelle: 5054 1104	9.300	474 (5,1%)	WB* 02KK
6.120	920	B 11	BY	Von: Regen Nach: Dreieck Zählstelle: 7044 9104	9.300	456 (4,9%)	VB 02KK

Nr	Rang	Straße	BL	Infos	DTV	SV (SV%)	BVWP
6.121	920	B 43a	HE	Von: AS Hanau-Bahnhof Nach: AS HU-Wolfgang Zählstelle: 5819 0824	9.300	456 (4,9%)	
6.122	920	B 236	NW	Von: L 507 Nach: K 2 Zählstelle: 4210 2200	9.300	456 (4,9%)	
6.123	920	B 310	BY	Von: OAL 2 Nach: B 16 Zählstelle: 8430 9179	9.300	456 (4,9%)	
6.124	920	B 444	NI	Von: AS Peine (A 2) Nach: L 320, Edemissen Zählstelle: 3627 0451	9.300	446 (4,8%)	
6.125	920	B 49	HE	Von: Reiskirchen Nach: Grünberg Zählstelle: 5419 0504	9.300	381 (4,1%)	VB 02KK
6.126	920	B 224	NW	Von: K 20 Nach: B 7 Zählstelle: 4708 2206	9.300	381 (4,1%)	
6.127	920	B 54	NW	Von: K 47 Nach: L 572 Zählstelle: 3708 2401	9.300	260 (2,8%)	
6.128	921	B 213	NI	Von: Kreisgrenze Nach: K 161 Zählstelle: 3212 0445	9.200	3.054 (33,2%)	WB* 24KK
6.129	921	B 16	BY	Von: N Asbach-Bäumenheim KRZ B 2 Nach: Genderkingen Emd. St 2027 Zählstelle: 7331 9140	9.200	2.144 (23,3%)	
6.130	921	B 54	NW	Von: A 31 Nach: B 474 Zählstelle: 3808 2402	9.200	1.444 (15,7%)	
6.131	921	B 62	HE	Von: Alsfeld Nach: AS Alsfeld-Ost (A 5) Zählstelle: 5221 0204	9.200	1.270 (13,8%)	WB 02KK
6.132	921	B 253	HE	Von: K 13 Nach: L 3148 Zählstelle: 4922 0185	9.200	1.260 (13,7%)	
6.133	921	B 175	SN	Von: B 175/K 7310/S 288 Nach: B 175/S 289 Zählstelle: 5141 1103	9.200	1.214 (13,2%)	VB 04KK
6.134	921	B 215	NI	Von: K 8 Nach: OD Nienburg Zählstelle: 3321 0458	9.200	1.113 (12,1%)	WB 02KK
6.135	921	B 294	BW	Von: BAG831/834 B294 Halbmeil Nach: B294/462 Schiltach Zählstelle: 7715 1104	9.200	1.095 (11,9%)	
6.136	921	B 206	SH	Von: L 79 Nach: L 78 Zählstelle: 2026 0311	9.200	1.086 (11,8%)	
6.137	921	B 253	HE	Von: B 450 Nach: AS Wabern (A 49) Zählstelle: 4821 0157	9.200	957 (10,4%)	

Nr	Rang	Straße	BL	Infos	DTV	SV (SV%)	BVWP
6.138	921	B 8	BY	Von: Emskirchen/Ost Nach: Braeuerdorf Zählstelle: 6430 9205	9.200	929 (10,1%)	
6.139	921	B 70	NW	Von: K 45 Nach: L 571 Zählstelle: 3808 2404	9.200	929 (10,1%)	
6.140	921	B 57	NW	Von: K 14 Nach: B 58 Zählstelle: 4405 2202	9.200	902 (9,8%)	
6.141	921	B 173	SN	Von: B 173/S 192 Nach: B 173/K 9080/S 36 Zählstelle: 4947 4231	9.200	902 (9,8%)	VB 02KK
6.142	921	B 180	ST	Von: B 80 b. Lutherstadt Eisleben Nach: L 151 Zählstelle: 4435 1063	9.200	856 (9,3%)	
6.143	921	B 64	NW	Von: B 239, Albaxen Nach: B 83, Holzminden Zählstelle: 4122 2300	9.200	828 (9,0%)	
6.144	921	B 299	BY	Von: Landshut Nach: Neumarkt (NM 12 in Mühlhausen) Zählstelle: 6734 9146	9.200	819 (8,9%)	VB 02KK
6.145	921	B 9	RP	Von: L 438 Nach: K 43 Zählstelle: 6216 0025	9.200	810 (8,8%)	
6.146	921	B 44	HE	Von: L3411 Nach: OU Biblis Zählstelle: 6316 0310	9.200	791 (8,6%)	
6.147	921	B 247	TH	Von: B 88 Ohrdruf-Süd Nach: B 88 Ohrdruf-Nord Zählstelle: 5130 0003	9.200	764 (8,3%)	WB 24KK
6.148	921	B 525	NW	Von: B 474 Coesfeld Nach: K 58 Zählstelle: 4008 2403	9.200	745 (8,1%)	
6.149	921	B 514	NW	Von: B514/L546 Nach: AK Bad Oeynhaus (A2/B514) Zählstelle: 3819 2100	9.200	718 (7,8%)	
6.150	921	B 210	NI	Von: L2-2609 010 Nach: AS Emden-Ost (A 31) Zählstelle: 2609 0421	9.200	708 (7,7%)	VB 02KK
6.151	921	B 7	NW	Von: B 68, Scherfede Nach: B 252, Warburg Zählstelle: 4420 2201	9.200	690 (7,5%)	WB 02KK
6.152	921	A 20	MV	Von: AS Friedland i. M. (33) Nach: AS Strasburg (Uckermark) (34) Zählstelle: 2447 0048	9.200	681 (7,4%)	
6.153	921	B 28a	BW	Von: B28a/K4776 Alte Poststraße Nach: B28a/L398 Martins Bühl Zählstelle: 7517 1102	9.200	672 (7,3%)	
6.154	921	B 327	RP	Von: L 214 Sauerbrunnen Nach: K 102 Reifental Zählstelle: 5811 0095	9.200	672 (7,3%)	

Nr	Rang	Straße	BL	Infos	DTV	SV (SV%)	BVWP
6.155	921	B 1	BB	Von: Lichtenow, L 232 Nach: Herzfelde, L 23 Zählstelle: 3549 2001	9.200	662 (7,2%)	
6.156	921	B 173	SN	Von: A 72 AS Plauen-Ost (7) Nach: B 169/B 173/K 7814 Neuensalz Zählstelle: 5439 1102	9.200	662 (7,2%)	
6.157	921	B 7	TH	Von: Kreuz B 7n Altenburg Nach: Kreuz B 93/L 1355 Altenburg-Nord Zählstelle: 4940 0003	9.200	626 (6,8%)	
6.158	921	B 457	HE	Von: Hungen Nach: Langsdorf Zählstelle: 5519 0776	9.200	616 (6,7%)	VB 24KK
6.159	921	B 57	NW	Von: K 9 Nach: L 117 Zählstelle: 4903 2205	9.200	607 (6,6%)	WB 02KK
6.160	921	B 41	SL	Von: B41/L310, Hirstein Nach: B41/L315, Asweiler Zählstelle: 6409 0261	9.200	589 (6,4%)	
6.161	921	B 472	BY	Von: L 2073 Nach: MB 18 Zählstelle: 8137 9200	9.200	580 (6,3%)	
6.162	921	B 6	SN	Von: B 6/S 101 Nach: B 6/K 7260 Zählstelle: 4851 4212	9.200	570 (6,2%)	
6.163	921	B 169	BB	Von: Senftenberg, K 6602 Nach: AS Ruhland (A 13) Zählstelle: 4549 2001	9.200	524 (5,7%)	VB 02KK
6.164	921	B 321	MV	Von: BAB A 241 AS Schwerin-Ost Nach: Abzweig L 09 Zählstelle: 2435 0147	9.200	506 (5,5%)	
6.165	921	B 244	NI	Von: L641 Nach: B1 Helmstedt Zählstelle: 3731 0451	9.200	442 (4,8%)	
6.166	921	B 70	NI	Von: Neermoor (L 2) Nach: AS Leer-Nord (A 31) Zählstelle: 2710 0409	9.200	423 (4,6%)	
6.167	921	B 299	BY	Von: OE Waldsassen Nach: St 2176 nördl. Mitterteich Zählstelle: 6039 9104	9.200	423 (4,6%)	VB 02KK
6.168	921	B 417	HE	Von: Kreuzung B 275 Nach: Emd. K 696 Zählstelle: 5815 0460	9.200	377 (4,1%)	
6.169	921	B 501	SH	Von: L 216 Nach: L 309 Zählstelle: 1830 0630	9.200	377 (4,1%)	
6.170	921	B 431	SH	Von: L 108 Uetersen Nach: Nordende Zählstelle: 2223 0610	9.200	368 (4,0%)	WB 02KK
6.171	921	B 43	HE	Von: AS Hanau-Nord (A 66) Nach: Emd. L 3195, Bruchköbel Zählstelle: 5819 0325	9.200	313 (3,4%)	

Nr	Rang	Straße	BL	Infos	DTV	SV (SV%)	BVWP
6.172	921	B 10	BY	Von: OD Unterknoeringen (St 2024) Nach: Burgau (OA) Zählstelle: 7528 9156	9.200	294 (3,2%)	
6.173	921	B 305	BY	Von: Bernau Nach: Grassau Zählstelle: 8240 9145	9.200	267 (2,9%)	
6.174	922	B 203	SH	Von: K 56 Emd. Westerdeichstrich Nach: L 156 Oesterdeichstrich Zählstelle: 1819 0303 Anmerkung: Seltsam hohes Schwerverkehrsaufkommen. Wurde im Zweifelsfall belassen.	9.100	3.458 (38,0%)	WB 02KK
6.175	922	B 203	SH	Von: Emd. L 27 Nach: Emd. K 58 Zählstelle: 1525 0409 Anmerkung: Seltsam hohes Schwerverkehrsaufkommen. Wurde im Zweifelsfall belassen.	9.100	3.458 (38,0%)	
6.176	922	B 20	BY	Von: St 2112 Nach: Simbach St 2083 Hainersdorf Zählstelle: 7442 9145	9.100	2.057 (22,6%)	
6.177	922	A 280	NI	Von: AS Bunde-West (2) Nach: AD Dreieck Bunde (A 31) Zählstelle: 2809 0010	9.100	1.811 (19,9%)	
6.178	922	B 251	HE	Von: OU Korbach, Arolser Landstr. Nach: OU Korbach, Strother Str. Zählstelle: 4719 0213	9.100	1.665 (18,3%)	
6.179	922	A 38	ST	Von: AS Roßla (14) Nach: AS Sangerhausen-West (15) Zählstelle: 4533 7052	9.100	1.574 (17,3%)	
6.180	922	B 54	NW	Von: L 566 Nach: B 54 Zählstelle: 3708 1407	9.100	1.474 (16,2%)	
6.181	922	B 85	BY	Von: BRUCK Nach: AS Schwandorf-Mitte (A 93) Zählstelle: 6739 9101	9.100	1.238 (13,6%)	WB 24KK
6.182	922	B 253	HE	Von: AS Wabern (A 49) Nach: K 13 Zählstelle: 4921 0180	9.100	1.229 (13,5%)	
6.183	922	B 219	NW	Von: B 475 Ostast Nach: B 475 Westast Zählstelle: 3811 2327	9.100	1.174 (12,9%)	
6.184	922	B 80	TH	Von: K 2160 G Nach: B 247 Leinefelde Zählstelle: 4627 0002	9.100	1.101 (12,1%)	VB 04KB als A 38
6.185	922	B 9	RP	Von: L 437 Nach: L 438 Zählstelle: 6216 0030	9.100	1.037 (11,4%)	
6.186	922	B 17	BY	Von: Emd. St 2014, AS Schongau-Mitte Nach: AS Schongau-N Zählstelle: 8131 9203	9.100	965 (10,6%)	
6.187	922	B 255	RP	Von: Emd. L 304 Nach: Emd. K 8 Hinterkirchen Zählstelle: 5413 0066	9.100	965 (10,6%)	VB 02KK
6.188	922	B 482	NW	Von: L 772 Nach: L 864/K 4 Zählstelle: 3520 2211	9.100	937 (10,3%)	

Nr	Rang	Straße	BL	Infos	DTV	SV (SV%)	BVWP
6.189	922	B 229	NW	Von: L 561 Nach: L 691 Zählstelle: 4711 2211	9.100	874 (9,6%)	
6.190	922	B 42	RP	Von: L 257 Bad Hönningen Nach: L 257 Zählstelle: 5409 0997	9.100	837 (9,2%)	
6.191	922	B 257	RP	Von: A 1 AS Daun (121) Nach: B 421 Daun Zählstelle: 5707 0058	9.100	828 (9,1%)	
6.192	922	B 70	NW	Von: K 50 Nach: B 67 Borken Zählstelle: 4107 2400	9.100	819 (9,0%)	
6.193	922	B 19	BW	Von: B19 Auf-und Abfahrt Oberkochen Zeiss Nach: B19 Auf-und Abfahrt Oberkochen Nord Zählstelle: 7226 1105	9.100	801 (8,8%)	
6.194	922	B 312	BW	Von: B312/K7503 Ringschnait Nach: B312/L265 Ochsenhausen Zählstelle: 7925 1102	9.100	801 (8,8%)	VB 02KK
6.195	922	B 55	NW	Von: AS Meschede (A 46) Nach: K45 Zählstelle: 4615 2223	9.100	792 (8,7%)	
6.196	922	B 58	NW	Von: B 221 Rampe Nach: B 9 W Geldern Zählstelle: 4503 2201	9.100	783 (8,6%)	
6.197	922	B 44	HE	Von: Gernsheim Nach: Biebesheim Zählstelle: 6216 0573	9.100	774 (8,5%)	
6.198	922	B 185	ST	Von: L 72 SBA-Gr. B 6 n Nach: AS Aschersleben Ost Zählstelle: 4235 4380	9.100	774 (8,5%)	
6.199	922	B 85	BY	Von: Emd. B 2 (NEUDORF) Nach: AS Pegnitz (A 9) Zählstelle: 6235 9107	9.100	764 (8,4%)	
6.200	922	B 466	BY	Von: Emd. St2222 Nach: Emd. B13 westl. Zählstelle: 6930 9153	9.100	746 (8,2%)	
6.201	922	B 62	HE	Von: Brungershausen Nach: Caldern Zählstelle: 5117 0403	9.100	710 (7,8%)	VB 02KK
6.202	922	B 510	NW	Von: AS Rheinberg (A 57) Nach: B 57 Zählstelle: 4405 2209	9.100	710 (7,8%)	
6.203	922	B 65	NI	Von: B444, Peine Nach: B444/K73 Zählstelle: 3627 0433	9.100	692 (7,6%)	
6.204	922	B 454	HE	Von: AS Ki-Ost Nach: Abzweig Langenstein Zählstelle: 5119 0567	9.100	692 (7,6%)	
6.205	922	B 32	BW	Von: B32/L286 Altshausen (Nord) Nach: B32/L291 b. Blitzenreute Zählstelle: 8023 1101	9.100	673 (7,4%)	WB 02KK

Nr	Rang	Straße	BL	Infos	DTV	SV (SV%)	BVWP
6.206	922	B 93	SN	Von: B 93/K 9331/S 281 Nach: B 93/S 277 Zählstelle: 5341 1102	9.100	673 (7,4%)	
6.207	922	B 111	MV	Von: Krzlg, B 109 Nach: Abzw, L 26 Schalense Zählstelle: 1947 0205	9.100	673 (7,4%)	
6.208	922	B 229	NW	Von: L 528/Radevormwald, Remscheider Straße Nach: K 37 Zählstelle: 4811 2250	9.100	673 (7,4%)	WB 02KK
6.209	922	B 323	HE	Von: B 254 Nach: K 40 Zählstelle: 4922 0447	9.100	664 (7,3%)	
6.210	922	B 475	NW	Von: L 747 Nach: B 1 b. Soest Zählstelle: 4414 2205	9.100	655 (7,2%)	
6.211	922	B 96	MV	Von: AS L 26 Nach: Anfang B 96a Zählstelle: 1846 0262	9.100	637 (7,0%)	
6.212	922	B 230	NW	Von: Holzheim Nach: AS NE Holzheim Zählstelle: 4805 5238	9.100	637 (7,0%)	
6.213	922	B 14	BY	Von: Sulzbach-Rosenberg (Hahnbn) N Nach: SULZBACH-ROSENBERG (B 85) Zählstelle: 6436 9104	9.100	619 (6,8%)	WB 02KK
6.214	922	B 454	HE	Von: K 123 Nach: B 254 Zählstelle: 5021 0707	9.100	610 (6,7%)	
6.215	922	B 229	NW	Von: L 86 Nach: B 54 Brügge, Halverstraße Zählstelle: 4711 2208	9.100	601 (6,6%)	WB* 02KK
6.216	922	B 478	NW	Von: L 317 Nach: L 312 Zählstelle: 5110 2204	9.100	582 (6,4%)	
6.217	922	B 444	NI	Von: B 1 Nach: K 26, Gr. Ilsede Zählstelle: 3727 0455	9.100	564 (6,2%)	
6.218	922	B 234	NW	Von: L 702 Nach: L 527n Zählstelle: 4609 2258	9.100	555 (6,1%)	
6.219	922	B 477	NW	Von: L 154 Nach: K 7 Zählstelle: 4806 2209	9.100	528 (5,8%)	
6.220	922	B 26	BY	Von: HAS 16 / Zeil Nach: L 2274 Zählstelle: 6029 9100	9.100	519 (5,7%)	
6.221	922	B 34	BW	Von: B34/K6332 Wyhlen Nach: B34/B316 Rheinfeldern Zählstelle: 8412 1100	9.100	519 (5,7%)	VB 02KK
6.222	922	B 229	NW	Von: L 686/K 11 Nach: K 12/Balve, Mellener Straße Zählstelle: 4613 2200	9.100	510 (5,6%)	WB 02KK

Nr	Rang	Straße	BL	Infos	DTV	SV (SV%)	BVWP
6.223	922	B 55	NW	Von: AS Jülich-Ost (A 44) Nach: KP -L241 Zählstelle: 5004 4208	9.100	501 (5,5%)	
6.224	922	B 76	SH	Von: Emd. K 57 Kosefeld Nach: Emd. K 86 Fleckeby Zählstelle: 1524 0427	9.100	491 (5,4%)	WB 02KK
6.225	922	B 236	NW	Von: Schmallenberg Nach: Kreisgrenze Zählstelle: 4815 2402	9.100	491 (5,4%)	
6.226	922	B 26	HE	Von: Wolfskehlen (K 158) Nach: Wolfskehlen (O) Zählstelle: 6117 0405	9.100	446 (4,9%)	
6.227	922	B 8	NW	Von: K 7 Nach: B 67 Zählstelle: 4204 2204	9.100	419 (4,6%)	
6.228	922	B 47	HE	Von: B 45 Nach: Landesgrenze Zählstelle: 6320 0111	9.100	410 (4,5%)	
6.229	922	B 26	BY	Von: L 2266 / Schonungen Nach: B 303 Zählstelle: 5927 9102	9.100	382 (4,2%)	
6.230	922	B 59	NW	Von: L 31 Nach: K 19 Zählstelle: 4804 2203	9.100	364 (4,0%)	
6.231	922	B 79	NI	Von: K3 Gr. Denkte Nach: L495/L630 Wendessen Zählstelle: 3829 1420	9.100	346 (3,8%)	
6.232	922	B 251	HE	Von: L 3220 Nach: L 3211 Zählstelle: 4621 0211	9.100	346 (3,8%)	WB 02KK
6.233	922	B 40	HE	Von: Hochheim L3028 Nach: Wicker L3017 Zählstelle: 5916 0511	9.100	337 (3,7%)	
6.234	922	B 172	SN	Von: B 172/S 169 Nach: B 172/S 168 Dresden Zählstelle: 5049 1101	9.100	328 (3,6%)	
6.235	922	B 16	BY	Von: OAL 5, KV Altdorf Nach: Kaufbeuren, Ganghoferstrasse Zählstelle: 8129 9182	9.100	300 (3,3%)	WB 02KK
6.236	922	B 450	HE	Von: Kreisel, L3150 Nach: OE Fritzlar Zählstelle: 4821 0311	9.100	282 (3,1%)	
6.237	922	B 9	NW	Von: K 31 Nach: B 504 Rampe Zählstelle: 4202 2203	9.100	273 (3,0%)	
6.238	922	B 521	HE	Von: Frankfurt-Bergen-Enkh. L3209 Nach: Niederdorffelden L3008 Zählstelle: 5818 0338	9.100	246 (2,7%)	
6.239	922	B 8	RP	Von: L 316/ B 8 "Wändleck" Nach: Abgang Molsberg Zählstelle: 5513 0011	9.100	173 (1,9%)	

Nr	Rang	Straße	BL	Infos	DTV	SV (SV%)	BVWP
6.240	923	B 51	NI	Von: B 51/L 346 Nach: B 51/L 345 Zählstelle: 3416 0423	9.000	- (-)	
6.241	923	B 244	NI	Von: B1 Helmstedt Nach: A2 Helmstedt-West (61) Zählstelle: 3731 1450	9.000	- (-)	
6.242	923	B 303	BY	Von: Emd. B 289 (W LUDWIGSCHORGAST) Nach: KRZ ST 2183 / KU 20 (WIRSBURG) Zählstelle: 5835 9141	9.000	- (-)	
6.243	923	B 437	NI	Von: L862 Nach: L855 Zählstelle: 2615 0455	9.000	- (-)	
6.244	923	B 437	NI	Von: L855 Nach: K191 Zählstelle: 2516 0456	9.000	- (-)	
6.245	923	B 480	NW	Von: L 740 Winterberg Nach: L 740 Winterberg Zählstelle: 4717 5325	9.000	- (-)	
6.246	923	B 169	SN	Von: B 98/B 169 b. Zeithain Nach: B 169/S 89 Zählstelle: 4646 1102	9.000	1.431 (15,9%)	VB 02KK
6.247	923	B 505	BY	Von: AS Hirschaid Nach: AS Bamberg Süd Zählstelle: 6131 9103	9.000	1.395 (15,5%)	WB 24KK
6.248	923	B 5	MV	Von: Landesgrenze Schleswig-Holstein Nach: OU Boizenburg, NK 132 Zählstelle: 2629 0001	9.000	1.341 (14,9%)	
6.249	923	B 72	NI	Von: L 847 Varrelbusch Nach: K 150 Petersfeld Zählstelle: 3013 0426	9.000	1.215 (13,5%)	
6.250	923	B 2	BB	Von: B 198 Nach: OE Angermünde, L 28 Zählstelle: 2949 3616	9.000	1.125 (12,5%)	
6.251	923	B 71	NI	Von: B 71/B74/B495 Glinde Nach: Basdahl Aufteilung B 71/B 74 Zählstelle: 2520 3319	9.000	1.098 (12,2%)	
6.252	923	B 282	TH	Von: B 2/B 282 Nach: AS Schleiz (A 9) Zählstelle: 5436 0004	9.000	1.098 (12,2%)	
6.253	923	B 21	BY	Von: Schneitzlreuth Nach: Unterjettenberg Zählstelle: 8342 9120	9.000	1.089 (12,1%)	
6.254	923	A 98	BW	Von: AS Tiengen-Ost (B 34) Nach: AS Lauchringen (B 314) Zählstelle: 8315 1001	9.000	1.044 (11,6%)	
6.255	923	B 252	NW	Von: L 823, Steinheim Nach: B 239, Wöbbel Zählstelle: 4120 2305	9.000	1.008 (11,2%)	
6.256	923	B 304	BY	Von: Kreuzung L 2092 Nach: L 2357 Zählstelle: 7939 9203	9.000	927 (10,3%)	

Nr	Rang	Straße	BL	Infos	DTV	SV (SV%)	BVWP
6.257	923	B 19	BY	Von: B 26 / Werneck Nach: AS Werneck (A 70) Zählstelle: 6026 9201	9.000	864 (9,6%)	VB 02KK
6.258	923	B 28	BW	Von: B28/L1230 bei Seissen (Hessenhöfe) Nach: Blaubeuren Zählstelle: 7524 1106	9.000	846 (9,4%)	
6.259	923	B 414	RP	Von: Kr. L 285 Kirburg Nach: Emd. K 31 Lautzenbrücken Zählstelle: 5313 0123	9.000	792 (8,8%)	WB 02KK
6.260	923	B 283	SN	Von: B 283/K 7841/K 7849 Nach: B 92/B 283/K 7846 Adorf Zählstelle: 5639 1103	9.000	756 (8,4%)	
6.261	923	B 62	HE	Von: OD Niederaula Nach: OD Asbach Zählstelle: 5123 0105	9.000	747 (8,3%)	
6.262	923	B 32	BY	Von: St 2002 Nach: St2383 Zählstelle: 8325 9100	9.000	729 (8,1%)	WB 02KK
6.263	923	B 4	TH	Von: L 2083 Nach: L 2079 Zählstelle: 4530 0003	9.000	720 (8,0%)	WB 24KK
6.264	923	B 3	NI	Von: Soltau Nach: Heber Zählstelle: 2925 0476	9.000	702 (7,8%)	
6.265	923	B 236	NW	Von: L 698 Nach: L 692 Zählstelle: 4611 2210	9.000	702 (7,8%)	WB 02KK
6.266	923	B 14	BW	Von: B14/B39 Mainhardt Nach: B14/L1046 bei Michelfeld Zählstelle: 6923 1101	9.000	630 (7,0%)	WB 02KK
6.267	923	B 101	SN	Von: B 101/S 210 Nach: B 101/S 235 Zählstelle: 5145 1103	9.000	630 (7,0%)	VB 24KK
6.268	923	B 247	TH	Von: L 1009 Nach: Landesgrenze Niedersachsen Zählstelle: 4527 0003	9.000	630 (7,0%)	
6.269	923	B 66	NW	Von: Ende OD Bartrup Nach: B1 östl. Bartrup Zählstelle: 4020 2449	9.000	594 (6,6%)	VB 02KK
6.270	923	B 212	NI	Von: B74 Berne Nach: L866 Zählstelle: 2816 0432	9.000	594 (6,6%)	VB 02KK
6.271	923	B 257	RP	Von: K 1 Nach: A 48 AS Ulmen (2) Zählstelle: 5707 0093	9.000	585 (6,5%)	
6.272	923	B 240	NI	Von: B 3 Eime Nach: Kreuz Eime Zählstelle: 3924 0589	9.000	576 (6,4%)	WB 02KK
6.273	923	B 420	RP	Von: K 36 Nach: L 425 Zählstelle: 6115 0137	9.000	567 (6,3%)	

Nr	Rang	Straße	BL	Infos	DTV	SV (SV%)	BVWP
6.274	923	B 96	SN	Von: B 96/K 8674 Nach: B 96/S 151 Zählstelle: 4953 1102	9.000	558 (6,2%)	
6.275	923	B 85	TH	Von: Kreuz B 7 Weimar Nach: L 2159/K 3050 S Zählstelle: 4934 0001	9.000	540 (6,0%)	WB 24KK
6.276	923	B 221	NW	Von: K 20 Nach: L 387 Zählstelle: 4703 2215	9.000	540 (6,0%)	
6.277	923	B 87	BB	Von: B 112n Nach: Müllrose, L 37 n. Dubrow Zählstelle: 3752 3633	9.000	531 (5,9%)	
6.278	923	B 54	RP	Von: Abgang Fachingen Nach: Diez, Holzheimer Kreuzung Zählstelle: 5614 0048	9.000	522 (5,8%)	WB* 02KK
6.279	923	B 223	NW	Von: AS Kirchhellen-Nord (A 31) Nach: Schwickingsfeld Zählstelle: 4307 2383	9.000	522 (5,8%)	VB 24KK
6.280	923	B 22	BY	Von: OE BAYREUTH Nach: Emd. KR. BT 17 (LEHEN) Zählstelle: 6035 9110	9.000	513 (5,7%)	
6.281	923	B 268	SL	Von: B268, Losheim am See Nach: B268 L157, Losheim am See Zählstelle: 6406 0072	9.000	504 (5,6%)	
6.282	923	B 452	HE	Von: Rondell Hoheneiche Nach: Abzweig L 3403 Zählstelle: 4825 0112	9.000	504 (5,6%)	VB 02KK
6.283	923	B 268	SL	Von: B268/L158, Losheim am See Nach: B268, Losheim am See Zählstelle: 6406 0071	9.000	468 (5,2%)	
6.284	923	B 47	HE	Von: K 77 Nach: L 3105 Zählstelle: 6219 0506	9.000	459 (5,1%)	
6.285	923	B 226	NW	Von: L 525 Nach: B 234 b. Wetter (Ruhr) Zählstelle: 4510 2203	9.000	450 (5,0%)	
6.286	923	B 256	NW	Von: Steinenbrück Nach: Kotthausen Zählstelle: 4911 2215	9.000	414 (4,6%)	
6.287	923	B 260	RP	Von: Bad Ems, Bahnhofsbrücke Nach: OD Nassau Schloßpark Zählstelle: 5612 0081	9.000	414 (4,6%)	VB 02KK
6.288	923	B 12	BY	Von: LI 2 Weißenberg Nach: B 18 Zählstelle: 8424 9113	9.000	405 (4,5%)	
6.289	923	B 455	HE	Von: Bremthal L3028 Nach: Bremthal L3026 Zählstelle: 5816 0509	9.000	405 (4,5%)	
6.290	923	B 455	HE	Von: Emd. B 3 Nach: Dorheim Zählstelle: 5618 0210	9.000	405 (4,5%)	VB 02KK

Nr	Rang	Straße	BL	Infos	DTV	SV (SV%)	BVWP
6.291	923	B 442	NI	Von: B 65/B 442 Nach: L 403 Haste Zählstelle: 3622 0476	9.000	378 (4,2%)	
6.292	923	B 454	HE	Von: Abzw. K 12 Nach: Neustadt/Queralle Zählstelle: 5120 0563	9.000	369 (4,1%)	WB 02KK
6.293	923	B 88	TH	Von: L 2119 Nach: K 140 I Zählstelle: 5028 0024	9.000	342 (3,8%)	
6.294	923	B 501	SH	Von: K 59 Nach: K 46 Zählstelle: 1831 1122	9.000	333 (3,7%)	WB 02KK
6.295	923	B 55	NW	Von: Loope Nach: Engelskirchen Zählstelle: 5010 5204	9.000	270 (3,0%)	
6.296	923	B 484	NW	Von: K 16 Nach: L 136 Zählstelle: 5009 2206	9.000	261 (2,9%)	
6.297	923	B 407	SL	Von: B407, Bundesgrenze Nach: Luxemburg B407/B419, Kreisel Perl Zählstelle: 6504 0429	9.000	135 (1,5%)	
6.298	924	B 3	HE	Von: Schönstadt Nach: Schöne Aussicht Zählstelle: 5119 0302	8.900	1.655 (18,6%)	
6.299	924	B 95	SN	Von: B 95 Nach: B 7/B 95 Zählstelle: 5041 1101	8.900	1.246 (14,0%)	
6.300	924	B 93	TH	Von: K 2070 Y/K 6010 Y Nach: K 2050 Y/K 5570 Y Zählstelle: 5040 4474	8.900	1.193 (13,4%)	VB 02KK
6.301	924	B 64	NW	Von: K 50 Nach: K 19 Zählstelle: 4013 2301	8.900	1.148 (12,9%)	
6.302	924	B 51	NI	Von: B 51/K 103 Nach: B 51/B 61 Zählstelle: 3118 0419	8.900	1.095 (12,3%)	
6.303	924	B 27	NI	Von: Gieboldehausen Nach: Herzberg Zählstelle: 4327 0414	8.900	1.050 (11,8%)	WB 02KK
6.304	924	B 12	BY	Von: Kreuzung Kr. PAN 26 Nach: Kreuzung St2112 Zählstelle: 7744 9135	8.900	1.015 (11,4%)	
6.305	924	B 27	BW	Von: B 27 Nordumgehung Rottweil Nach: BAG834/841 B27 Zählstelle: 7817 1103	8.900	1.006 (11,3%)	
6.306	924	B 67	NW	Von: L 600 Nach: K 55 Zählstelle: 4107 2419	8.900	997 (11,2%)	
6.307	924	B 61	NW	Von: KP B 61 / L 770 (Petershagen) Nach: KP B 61 / K 5 (Landesgrenze) Zählstelle: 3619 5336	8.900	970 (10,9%)	

Nr	Rang	Straße	BL	Infos	DTV	SV (SV%)	BVWP
6.308	924	B 15	BY	Von: BAB 93 Nach: Emd. HO4 Zählstelle: 5738 9256	8.900	952 (10,7%)	
6.309	924	B 4	SH	Von: L 75 Nach: L 210 Zählstelle: 2225 0502	8.900	926 (10,4%)	
6.310	924	B 58	NW	Von: L 104 Nach: L 607 Zählstelle: 4307 2201	8.900	917 (10,3%)	
6.311	924	B 85	BY	Von: Schlatzendorf Nach: Patersdorf Zählstelle: 6943 9100	8.900	846 (9,5%)	
6.312	924	B 474	NW	Von: B 525 b. Coesfeld Nach: L 581 Zählstelle: 4008 2422	8.900	819 (9,2%)	
6.313	924	B 55	NW	Von: K45 Nach: L856 Zählstelle: 4615 2203	8.900	810 (9,1%)	
6.314	924	B 93	TH	Von: Lamdesgremue Sachsen Nach: L 1354 Zählstelle: 5140 0001	8.900	792 (8,9%)	VB 02KK
6.315	924	B 169	BB	Von: Drebkau, L 52 Nach: Allmosen, B 96 Zählstelle: 4351 2002	8.900	783 (8,8%)	VB 02KK
6.316	924	B 247	TH	Von: B 88 Ohrdruf-Nord Nach: L 1028/L 2146 Zählstelle: 5130 0006	8.900	783 (8,8%)	WB 24KK
6.317	924	B 106	MV	Von: Ludwigslust B191 Nach: AS Ludwigslust (A 24) Zählstelle: 2634 0103	8.900	774 (8,7%)	VB 04KB als A 14
6.318	924	B 388	BY	Von: ED 15 Maria/Thalheim Nach: B 15/ED 26 Taufkirchen Zählstelle: 7638 9105	8.900	739 (8,3%)	VB 02KK
6.319	924	B 247	TH	Von: L 2045 Nach: K 2160 G Zählstelle: 4627 0004	8.900	712 (8,0%)	
6.320	924	B 5	SH	Von: K 69 Hochbrücke Nach: Brunsbüttel (L 138) Zählstelle: 2021 1120	8.900	685 (7,7%)	
6.321	924	B 481	NW	Von: L 578 Nach: K 69 Zählstelle: 3710 2302	8.900	685 (7,7%)	
6.322	924	B 212	NI	Von: L866 Nach: K213 Zählstelle: 2716 0431	8.900	676 (7,6%)	
6.323	924	B 4	TH	Von: L 2165 Nach: L 2142 Zählstelle: 4831 0001	8.900	659 (7,4%)	VB 02KK WB 24KK
6.324	924	B 413	RP	Von: Wied Fahrbt. Nach: Merkelbach Fahrbt. Zählstelle: 5312 0108	8.900	623 (7,0%)	WB 02KK

Nr	Rang	Straße	BL	Infos	DTV	SV (SV%)	BVWP
6.325	924	B 87	ST	Von: OE Weissenfels Nach: L 199 Zählstelle: 4837 3031	8.900	614 (6,9%)	WB 02KK
6.326	924	B 509	NW	Von: L 373 Nach: L 39 Zählstelle: 4603 2208	8.900	605 (6,8%)	
6.327	924	B 1	NI	Von: L631/L635 Cremlingen Nach: K637 Zählstelle: 3730 0404	8.900	596 (6,7%)	
6.328	924	B 237	NW	Von: Wipperfürth Nach: Ohl Zählstelle: 4810 2206	8.900	596 (6,7%)	VB 02KK
6.329	924	B 85	BY	Von: L2127 Tittling Nach: L2323 Ruderting Zählstelle: 7346 9140	8.900	587 (6,6%)	VB 02KK
6.330	924	B 7	TH	Von: L 1016/L 1017 Nach: K 30 I Zählstelle: 4927 0051	8.900	579 (6,5%)	
6.331	924	B 173	SN	Von: B 173/S 194/S 208 Nach: B 173/K 7712 Zählstelle: 5046 1110	8.900	579 (6,5%)	WB 02KK
6.332	924	B 423	RP	Von: L 367 Nach: B 420 Altenglan Zählstelle: 6410 0098	8.900	561 (6,3%)	
6.333	924	B 317	BW	Von: B317/L142 bei Aitern Nach: B317/L126 Todtnau Zählstelle: 8113 1101	8.900	543 (6,1%)	
6.334	924	B 9	NW	Von: K 18 Nach: L 280 Zählstelle: 4907 2215	8.900	534 (6,0%)	
6.335	924	B 271	RP	Von: L 453 Nach: A 6 AS Grünstadt (19) Zählstelle: 6415 0117	8.900	516 (5,8%)	
6.336	924	B 509	NW	Von: K 27 Nach: L 444 Zählstelle: 4604 2215	8.900	516 (5,8%)	
6.337	924	B 533	BY	Von: B85 Mitternach Nach: L2132 Grafenau Zählstelle: 7146 9420	8.900	507 (5,7%)	
6.338	924	B 34	BW	Von: B34/B313 Espasingen Nach: B31/B34 Ludwigshafen Zählstelle: 8120 1101	8.900	498 (5,6%)	
6.339	924	B 39	BW	Von: B39/K2142 Kirchartd Nach: B39/L1107 bei Fürfeld Zählstelle: 6720 1102	8.900	463 (5,2%)	
6.340	924	B 2	BY	Von: AS L2067(Traubing S) Nach: Pähl O(L-kr-Gr) Zählstelle: 8033 9200	8.900	365 (4,1%)	
6.341	924	B 112	BB	Von: OA Frankfurt (O), B 5 Nach: Lebus, B 167 Zählstelle: 3653 2005	8.900	365 (4,1%)	VB 02KK

Nr	Rang	Straße	BL	Infos	DTV	SV (SV%)	BVWP
6.342	924	B 221	NW	Von: L 19 Nach: KV Zählstelle: 4803 2202	8.900	356 (4,0%)	VB 02KK
6.343	924	B 65	NW	Von: KP B 65 / K 60 (Lübbecke) Nach: KP B 65 / OE Lübbecke Zählstelle: 3617 2221	8.900	329 (3,7%)	WB 02KK
6.344	924	B 104	MV	Von: OA Schwerin Nach: Emd. L 101-Sternberg Zählstelle: 2334 0111	8.900	329 (3,7%)	WB 02KK
6.345	924	B 251	HE	Von: AS Zierenberg (67) Nach: OA Ehlen, L 3220 Zählstelle: 4621 0212	8.900	329 (3,7%)	WB 02KK
6.346	924	B 3	BW	Von: B3/B500 OU Baden-Baden Nach: B3/K9611 Baden-Baden Sandweier Zählstelle: 7115 1112	8.900	196 (2,2%)	VB 02KK
6.347	925	B 169	SN	Von: B 169/S 30 Nach: B 169/S 86 Zählstelle: 4745 1105	8.800	1.734 (19,7%)	VB 04KK
6.348	925	B 252	HE	Von: Herzhausen Nach: Dorffitter Zählstelle: 4719 0210	8.800	1.672 (19,0%)	VB 02KK
6.349	925	B 61	NI	Von: B 61/B 214 Sulingen Nach: B 61/L 341 Neuenkirchen Zählstelle: 3218 0432	8.800	1.373 (15,6%)	
6.350	925	B 252	NW	Von: AS Warburg (A 44) Nach: B 7, Warburg Zählstelle: 4520 2305	8.800	1.188 (13,5%)	
6.351	925	B 311	BW	Von: B311/L227 Tuttlingen Nach: B311/L440 Neuhausen Zählstelle: 8019 1101	8.800	1.109 (12,6%)	VB 02KK
6.352	925	B 3	NI	Von: Banteln Nach: Brüggen Zählstelle: 3924 3333	8.800	1.082 (12,3%)	
6.353	925	B 169	SN	Von: B 169/S 257 Nach: B 169 Zählstelle: 5243 1108	8.800	1.082 (12,3%)	
6.354	925	B 2	TH	Von: L 1073 Nach: B 175 Großebersdorf Zählstelle: 5237 4473	8.800	1.003 (11,4%)	
6.355	925	B 206	SH	Von: AS Bad Bramstedt (A 7) Nach: K 89 Zählstelle: 2025 0357	8.800	845 (9,6%)	
6.356	925	B 175	SN	Von: B 175/B 180 Waldenburg Nach: A 4 AS Glauchau-Ost (64) Zählstelle: 5141 1102	8.800	792 (9,0%)	
6.357	925	B 70	NW	Von: K 21 Nach: K 14 Zählstelle: 4007 4425	8.800	766 (8,7%)	WB 02KK
6.358	925	B 454	HE	Von: L 3155 Nach: B 254, Trutzheimer Kreisel Zählstelle: 5021 0301	8.800	766 (8,7%)	

Nr	Rang	Straße	BL	Infos	DTV	SV (SV%)	BVWP
6.359	925	B 58	NW	Von: L 835 Nach: L 844 Zählstelle: 4211 2400	8.800	757 (8,6%)	
6.360	925	B 103	MV	Von: Knoten L 14 Güstrow Nach: AS Laage (A 19) Zählstelle: 2139 1714	8.800	748 (8,5%)	
6.361	925	B 316	BW	Von: AS B316/L139 Nach: Degerfelden Zählstelle: 8412 1101	8.800	748 (8,5%)	
6.362	925	B 83	NI	Von: B 83 / L 586 Hehlen Nach: B 83 / L 431 Emmern Zählstelle: 3922 0435	8.800	739 (8,4%)	WB 02KK
6.363	925	B 188	NI	Von: Altmerdingen Nach: K 126/K130 Zählstelle: 3526 0431	8.800	730 (8,3%)	
6.364	925	A 27	NI	Von: Anschluss Cuxhaven (1) Nach: AS Altenwalde (2) Zählstelle: 2118 0126	8.800	713 (8,1%)	
6.365	925	B 11	BY	Von: AS L2054 Nach: AS L2331 Zählstelle: 7537 9101	8.800	695 (7,9%)	
6.366	925	B 229	NW	Von: Eich Nach: Linde/NL Grenze Zählstelle: 4710 1203	8.800	695 (7,9%)	
6.367	925	B 416	RP	Von: L 82 Nach: K 70 Zählstelle: 5710 0097	8.800	669 (7,6%)	
6.368	925	B 96	BB	Von: Wünsdorf, L 74 Nach: Zossen, B 246n, Mittenwalde Zählstelle: 3846 2010	8.800	660 (7,5%)	WB 02KK
6.369	925	B 87	SN	Von: B 87/K 7424 Nach: B 87/K 7422 Zählstelle: 4541 1104	8.800	651 (7,4%)	VB 04KK
6.370	925	B 83	NI	Von: B 83 / K 12 Kernade Nach: B 83 / L 586 Hehlen Zählstelle: 4022 0489	8.800	642 (7,3%)	
6.371	925	B 12	BY	Von: Parkplatz Osterhofen Nach: AS Waltenhofen Zählstelle: 8327 9110	8.800	634 (7,2%)	
6.372	925	B 44	HE	Von: Goddelau Nach: B26 Zählstelle: 6116 0106	8.800	607 (6,9%)	
6.373	925	B 44	HE	Von: Groß Gerau Nach: Mörfelden Zählstelle: 6017 0197	8.800	590 (6,7%)	
6.374	925	B 80	TH	Von: B 4/L 1038 Nordhausen Nach: L 2076 Zählstelle: 4531 0002	8.800	581 (6,6%)	
6.375	925	B 12	BY	Von: AS Weitnau Nach: Parkplatz Osterhofen Zählstelle: 8327 9120	8.800	572 (6,5%)	

Nr	Rang	Straße	BL	Infos	DTV	SV (SV%)	BVWP
6.376	925	B 275	HE	Von: Nider-Mockstadt Nach: Ranstadt Zählstelle: 5619 0601	8.800	572 (6,5%)	WB 02KK
6.377	925	B 388	BY	Von: Emd. St2324 Nach: AS St2116 Zählstelle: 7544 9169	8.800	563 (6,4%)	
6.378	925	B 79	ST	Von: B 79 / K 1322 Nach: B 79 / L 24 / Harsleben Zählstelle: 4132 4032	8.800	519 (5,9%)	VB 02KK
6.379	925	B 53	RP	Von: L 158 Nach: K 101 Zählstelle: 6008 0087	8.800	502 (5,7%)	WB 02KK
6.380	925	B 504	NW	Von: B 9 Nach: K 28 Zählstelle: 4302 2201	8.800	466 (5,3%)	
6.381	925	B 280	TH	Von: Zella/Mehlis Nach: Benshausen Zählstelle: 5329 0001	8.800	458 (5,2%)	
6.382	925	B 521	HE	Von: Emd. L 3205 Nach: Büdesheim Zählstelle: 5718 0375	8.800	449 (5,1%)	WB 02KK
6.383	925	B 273	BB	Von: L 304 Nach: Wandlitz, B 109 Zählstelle: 3246 2003	8.800	440 (5,0%)	
6.384	925	B 275	HE	Von: Merzhausen K740 Nach: Usingen (W) Zählstelle: 5616 0305	8.800	440 (5,0%)	WB 02KK
6.385	925	B 27	NI	Von: L568 Niedernjesa Nach: L566 Friedland-Gr, Schn Zählstelle: 4525 0485	8.800	414 (4,7%)	
6.386	925	B 471	BY	Von: AS K18 Feldkirchen Nach: KRV K M1 Zählstelle: 7836 9107	8.800	396 (4,5%)	
6.387	925	B 19	BW	Von: Ulm Nach: S Ulm-Ost (A 8) Zählstelle: 7526 1100	8.800	378 (4,3%)	
6.388	925	B 54	NW	Von: K 36 Nach: K 15 Zählstelle: 4912 1398	8.800	378 (4,3%)	
6.389	925	B 230	NW	Von: L 382 Nach: L 32 Zählstelle: 4805 2205	8.800	370 (4,2%)	
6.390	925	B 308	BY	Von: AS Sigmarszell (A 96) Nach: St 2002, Niederstaufen Zählstelle: 8424 9151	8.800	370 (4,2%)	
6.391	925	B 417	HE	Von: Emd. L 3274 (von Oberlibbach) Nach: Emd. Kesselbach (ehemalig K 710) Zählstelle: 5715 0445	8.800	370 (4,2%)	
6.392	925	B 7	TH	Von: K 1010 S/G 7103 Nach: L 1060 Zählstelle: 5034 0003	8.800	343 (3,9%)	

Nr	Rang	Straße	BL	Infos	DTV	SV (SV%)	BVWP
6.393	925	B 456	HE	Von: Emd. K 412 / K423 Nach: Emd. K 411 Weilburg Zählstelle: 5515 6403	8.800	326 (3,7%)	VB 02KK
6.394	925	B 477	NW	Von: Mechernich Nach: Breitenbenden Zählstelle: 5406 1201	8.800	317 (3,6%)	
6.395	925	B 51	NW	Von: Bad Münstereifel Nach: Eicherscheid Zählstelle: 5406 2204	8.800	308 (3,5%)	
6.396	925	B 417	HE	Von: Emd. K 696 Nach: Emd. K 707 Zählstelle: 5815 0455	8.800	308 (3,5%)	
6.397	925	B 8n	NW	Von: B 8 Nach: L 137 Zählstelle: 4606 2307	8.800	150 (1,7%)	
6.398	926	B 8	BY	Von: Straubing (St2142) Nach: Aiterhofen (B20) Zählstelle: 7141 9102	8.700	1.905 (21,9%)	
6.399	926	B 169	SN	Von: B 169/S 35 Nach: B 169/S 30 Zählstelle: 4744 1103	8.700	1.775 (20,4%)	WB* 04KK
6.400	926	B 314	BW	Von: B314/L158/K6506 Untereggingen Nach: B315/K6597 Grimmelhofen Zählstelle: 8216 1103	8.700	1.653 (19,0%)	VB 02KK
6.401	926	B 69	NI	Von: AS Cloppenburg (A 1) Nach: BAB 1 Zählstelle: 3115 0486	8.700	1.444 (16,6%)	
6.402	926	B 4	NI	Von: K7 Nach: L284 Zählstelle: 3429 0418	8.700	1.436 (16,5%)	
6.403	926	B 72	NI	Von: K 150 Petersfeld Nach: K 300 Thülsfeld Zählstelle: 3013 0425	8.700	1.340 (15,4%)	
6.404	926	B 80	HE	Von: Landesgrenze Niederachsen Nach: OD Witzenhausen Zählstelle: 4624 0505	8.700	1.331 (15,3%)	
6.405	926	B 72	NI	Von: K 300 Thülsfeld Nach: L 831 Friesoythe Zählstelle: 3013 0424	8.700	1.227 (14,1%)	
6.406	926	B 426	HE	Von: L 3361 Nach: Pfungstadt/Hahn Zählstelle: 6217 0544	8.700	1.227 (14,1%)	VB 02KK
6.407	926	B 3	NI	Von: A7 Nach: AS Northeim-Nord (A 7) Zählstelle: 4225 0463	8.700	1.044 (12,0%)	
6.408	926	B 252	NW	Von: B 7, Warburg Nach: B 241, Hohenwepel Zählstelle: 4420 2302	8.700	1.018 (11,7%)	
6.409	926	B 281	TH	Von: L 1087/K 2160 W Tiptis Nach: B 2 b. Mittelpöllnitz Zählstelle: 5237 0003	8.700	974 (11,2%)	

Nr	Rang	Straße	BL	Infos	DTV	SV (SV%)	BVWP
6.410	926	B 8	BY	Von: Langenfeld Nach: Diebach Zählstelle: 6329 9202	8.700	966 (11,1%)	
6.411	926	B 254	HE	Von: AS L 3141 (Grossenlüder-West) Nach: AS L 3142 (Landenhsn.-Vogelsbergkrs.) Zählstelle: 5423 0103	8.700	966 (11,1%)	WB 02KK
6.412	926	B 254	HE	Von: B 454 Nach: L 3148 Zählstelle: 5021 6598	8.700	905 (10,4%)	
6.413	926	B 466	BW	Von: B466/L1160 Lauterstein Nach: B 466/L 1221 Böhmenkirch Zählstelle: 7325 1100	8.700	905 (10,4%)	WB 02KK
6.414	926	B 27	BW	Von: B 27/ L 522 Buchen Mitte Nach: B 27 Buchen Nord (kreuzungsfrei) Zählstelle: 6422 1105	8.700	887 (10,2%)	
6.415	926	B 525	NW	Von: K 58 Nach: K 46 Zählstelle: 4009 2400	8.700	879 (10,1%)	VB 02KK
6.416	926	B 92	TH	Von: L 1083 Nach: B 175/L 2330/K 1330 X Weida Zählstelle: 5238 0002	8.700	818 (9,4%)	
6.417	926	B 492	BW	Von: Schelklingen Nach: OD-Grenze Blaubeuren Zählstelle: 7624 1101	8.700	800 (9,2%)	
6.418	926	B 55	NW	Von: L 715 Nach: L 737 Zählstelle: 4814 2303	8.700	792 (9,1%)	
6.419	926	B 103	MV	Von: Knoten B104 Kluess Nach: Knoten GÜ 21 Zählstelle: 2239 0231	8.700	792 (9,1%)	
6.420	926	B 91	ST	Von: L 191 / Theißen Nach: L 190 Zählstelle: 4838 3049	8.700	766 (8,8%)	VB 02KK
6.421	926	B 253	HE	Von: Wega Nach: Ungedanken Zählstelle: 4821 0413	8.700	766 (8,8%)	
6.422	926	B 7	NW	Von: L 679 Nach: B 63 Zählstelle: 4512 2203	8.700	748 (8,6%)	
6.423	926	B 14	BW	Von: B14/L370 Horb a.N. Nach: B14/L355b Hohenberg Zählstelle: 7518 1110	8.700	748 (8,6%)	
6.424	926	B 290	BW	Von: AS Crailsheim (A 6) Nach: B 290 / L 1040 bei Rot am See Zählstelle: 6726 1100	8.700	748 (8,6%)	WB 02KK
6.425	926	B 474	NW	Von: K 33 Nach: AS Legden/Ahaus (A 31) Zählstelle: 3908 2403	8.700	740 (8,5%)	
6.426	926	B 176	SN	Von: B 176/S 11 Nach: B 95/B 176/S 50 Zählstelle: 4841 1101	8.700	731 (8,4%)	

Nr	Rang	Straße	BL	Infos	DTV	SV (SV%)	BVWP
6.427	926	B 70	NW	Von: L 608 Nach: K 22 Zählstelle: 3907 2401	8.700	713 (8,2%)	
6.428	926	B 59	NW	Von: K 26 Nach: K 31 Zählstelle: 4905 2201	8.700	687 (7,9%)	VB 02KK
6.429	926	A 20	MV	Von: AS Neubrandenburg-Ost (32) Nach: AS Friedland i. M. (33) Zählstelle: 2446 0046	8.700	661 (7,6%)	
6.430	926	B 185	ST	Von: OE Köthen Nach: L 148 Zählstelle: 4237 1394	8.700	635 (7,3%)	WB 02KK
6.431	926	B 236	NW	Von: L 715 Nach: B 55 Grevenbrück Zählstelle: 4814 2306	8.700	635 (7,3%)	VB 02KK
6.432	926	B 404	SH	Von: L 159 Nach: AS Schwarzenbek/Grande (A 24) Zählstelle: 2428 0748	8.700	635 (7,3%)	WB* 24KB als A 21
6.433	926	B 5	SH	Von: B 200 nördl. Hussum Nach: L 273 Zählstelle: 1420 0256	8.700	626 (7,2%)	VB 02KK
6.434	926	B 278	HE	Von: AS L 3174 (Lahrbach) Nach: AS K 31 (Günthers) Zählstelle: 5326 0403	8.700	626 (7,2%)	WB 02KK
6.435	926	B 1	BB	Von: Müncheberg, B 168 Nach: Lichtenow, L 232 Zählstelle: 3550 2001	8.700	618 (7,1%)	
6.436	926	B 236	NW	Von: L 697 Nach: K 9 Zählstelle: 4713 2206	8.700	618 (7,1%)	
6.437	926	B 426	HE	Von: B 45 Nach: Spange Neustadt Zählstelle: 6120 0117	8.700	618 (7,1%)	
6.438	926	B 59	NW	Von: KV L 375 Nach: K 26 Zählstelle: 4906 2203	8.700	592 (6,8%)	VB 02KK
6.439	926	B 54	NW	Von: L 850 Nach: K 41 Zählstelle: 4111 2301	8.700	513 (5,9%)	
6.440	926	B 95	SN	Von: B 95/S 259 Nach: B 95/B 180 Burkhardtsdorf Zählstelle: 5343 1108	8.700	496 (5,7%)	VB 02KK
6.441	926	B 7	TH	Von: B 88 Jena Nach: L 2316/K 1570 V Zählstelle: 5035 0002	8.700	487 (5,6%)	
6.442	926	B 436	NI	Von: AS Weener (A 31) Nach: Leer Zählstelle: 2809 0431	8.700	470 (5,4%)	
6.443	926	B 28	BW	Von: B28/B28a Zuber Nach: B28/K4729 Waldsägmühle Zählstelle: 7517 1101	8.700	444 (5,1%)	

Nr	Rang	Straße	BL	Infos	DTV	SV (SV%)	BVWP
6.444	926	B 417	HE	Von: Emd. Kesselbach (ehemals K710) Nach: Emd. L 3274 Zählstelle: 5715 0440	8.700	444 (5,1%)	
6.445	926	B 8	NW	Von: NK 5108 050 Nach: NK 5108 017 Zählstelle: 5108 2210	8.700	418 (4,8%)	
6.446	926	B 54	HE	Von: OD-Grenze Bleidenstadt Nach: Emd. K 702 Zählstelle: 5814 0300	8.700	400 (4,6%)	
6.447	926	B 287	BY	Von: L 2292 / Bad Kissingen Nach: B 19 / Nüdlingen Zählstelle: 5726 9101	8.700	383 (4,4%)	WB 02KK
6.448	926	B 39	RP	Von: L 530 Nach: L 529 Zählstelle: 6615 0091	8.700	374 (4,3%)	
6.449	926	B 457	HE	Von: Emd. K 203 Nach: Emd. K 196 Zählstelle: 5520 0605	8.700	365 (4,2%)	
6.450	926	B 457	HE	Von: Nidda Nach: Harb Zählstelle: 5519 0606	8.700	252 (2,9%)	
6.451	926	B 502	SH	Von: Emd. K 33 Nach: Ende B 502 Zählstelle: 1528 0308	8.700	209 (2,4%)	
6.452	926	B 502	SH	Von: Emd. K 24 Nach: Emd. K 44 Zählstelle: 1627 0306	8.700	165 (1,9%)	VB 04KK
6.453	927	B 4	NI	Von: Holdenstedt (AS K 17) Nach: Uelzen (S), (AS L 270) Zählstelle: 3029 4235	8.600	1.746 (20,3%)	VB 02KK
6.454	927	B 67	NW	Von: L 604 Nach: B 473 Bocholt Zählstelle: 4105 2281	8.600	1.479 (17,2%)	
6.455	927	B 27	HE	Von: Bad Sooden-Allendorf Nach: Abzweig L 3464 Zählstelle: 4725 0504	8.600	1.247 (14,5%)	
6.456	927	B 311	BW	Von: Datthausen Nach: Untermarchtal Zählstelle: 7723 1100	8.600	1.221 (14,2%)	
6.457	927	B 80	TH	Von: L 2049 Nach: L 1035 Zählstelle: 4529 0002	8.600	1.178 (13,7%)	VB 04KB als A 38
6.458	927	B 254	HE	Von: Maar Nach: Reuters Zählstelle: 5322 0310	8.600	1.118 (13,0%)	VB 02KK
6.459	927	B 87	SN	Von: B 87/B 183 Torgau Nach: B 87/K 8985 Zählstelle: 4443 4205	8.600	1.109 (12,9%)	WB* 04KK
6.460	927	B 327	RP	Von: K 126 Nach: L 159 Zählstelle: 6108 0039	8.600	1.109 (12,9%)	

Nr	Rang	Straße	BL	Infos	DTV	SV (SV%)	BVWP
6.461	927	B 15	BY	Von: Regensburg (B 15/ St 2144 / R1 b. Eggmühl) Nach: Landshut (B 15/ St 2329 in Köfering) Zählstelle: 7039 9117	8.600	1.101 (12,8%)	WB 02KK
6.462	927	B 214	NI	Von: Schwarmstedt Nach: AS Schwarmstedt (A 7) Zählstelle: 3324 0462	8.600	1.101 (12,8%)	WB 02KK
6.463	927	B 465	BW	Von: B465/L317 Rimmeldingen Nach: B465/L314 S Bad Wurzach Zählstelle: 8125 1100	8.600	1.066 (12,4%)	
6.464	927	B 17	BY	Von: Emd. B472, AS Schongau-W Nach: Emd. St2014, AS Schongau-Mitte Zählstelle: 8131 9202	8.600	1.041 (12,1%)	
6.465	927	B 15	BY	Von: Regensburg(B 15/ St 2145 Ri Neutraublg.) Nach: LA (Baulastgr. Stadt Bund.) Zählstelle: 7039 9176	8.600	1.015 (11,8%)	
6.466	927	A 62	RP	Von: AS Thaleischweiler-Fröschen (14) Nach: AS Pirmasens (15) Zählstelle: 6711 0140	8.600	980 (11,4%)	WB 24KB
6.467	927	B 279	BY	Von: NES 22 / N Kollertshof Nach: GVS / N Brendlorenzen Zählstelle: 5627 9104	8.600	894 (10,4%)	
6.468	927	B 437	NI	Von: Grenze Bauamtsbezirk Nach: Aurich K197 Zählstelle: 2615 0454	8.600	869 (10,1%)	
6.469	927	B 588	BY	Von: Neuoetting Nach: Kager Zählstelle: 7742 9205	8.600	860 (10,0%)	
6.470	927	B 253	HE	Von: K 75 Nach: B 450 Zählstelle: 4821 0365	8.600	843 (9,8%)	
6.471	927	B 173	BY	Von: Emd. HO33 Nach: Emd. St2692 Zählstelle: 5636 9104	8.600	834 (9,7%)	
6.472	927	B 289	BY	Von: BAG Nach: AS KR. KU 6 (MAINLEUS-WEST) Zählstelle: 5834 9170	8.600	834 (9,7%)	VB 02KK
6.473	927	B 13	BY	Von: AS Ansbach (A 6) Nach: Merkendorf Zählstelle: 6730 9216	8.600	791 (9,2%)	VB 02KK
6.474	927	B 3	NI	Von: Gerzen Nach: Delligsen Zählstelle: 4024 0414	8.600	783 (9,1%)	
6.475	927	B 47	RP	Von: B 47neu Nach: AS B 47 Zählstelle: 6315 0213	8.600	783 (9,1%)	
6.476	927	B 73	NI	Von: L 116 Nach: B 495 Hemmoor Zählstelle: 2321 0423	8.600	765 (8,9%)	WB* 02KK
6.477	927	B 466	BY	Von: Gunzenhausen-Ost Nach: Geislohe Zählstelle: 6830 9105	8.600	671 (7,8%)	VB 02KK

Nr	Rang	Straße	BL	Infos	DTV	SV (SV%)	BVWP
6.478	927	B 173	SN	Von: B 173/S 295 Nach: B 94/B 173 Reichenbach Zählstelle: 5339 1103	8.600	662 (7,7%)	VB 02KK
6.479	927	B 54	RP	Von: Diez, Knoten 10 Nach: Diez, Aartalbrücke Zählstelle: 5614 0400	8.600	654 (7,6%)	WB* 02KK
6.480	927	B 428	RP	Von: B 420 Abzw. Frei Laubersheim Nach: L 412 Abzw. Volxheim Zählstelle: 6113 0042	8.600	654 (7,6%)	
6.481	927	B 41	RP	Von: L 174 Nach: L 173 Zählstelle: 6309 0011	8.600	645 (7,5%)	VB 02KK
6.482	927	B 265	NW	Von: Schleiden Nach: Hellenthal Zählstelle: 5404 1206	8.600	645 (7,5%)	
6.483	927	B 6	ST	Von: B 6 / A 9 / LG SN Nach: B 6 / L 168 / Gröbers Zählstelle: 4538 3009	8.600	628 (7,3%)	VB 02KB
6.484	927	B 15	BY	Von: Kreuzung BAB A93 Nach: Raubling Zählstelle: 8238 9200	8.600	628 (7,3%)	
6.485	927	B 96	SN	Von: B 96/S 151 Nach: B 96/B 98 Oppach Zählstelle: 4953 1103	8.600	619 (7,2%)	
6.486	927	B 41	RP	Von: L 416 Nach: L 414 Zählstelle: 6013 0843	8.600	602 (7,0%)	
6.487	927	B 58	NW	Von: K 28 Nach: L 794 Zählstelle: 4213 2302	8.600	593 (6,9%)	VB 02KK
6.488	927	B 41	RP	Von: L 167 Nach: L 172 Zählstelle: 6309 0009	8.600	576 (6,7%)	
6.489	927	B 317	BW	Von: B317/L146 Mambach Nach: B317/L142 bei Aitern Zählstelle: 8213 1100	8.600	550 (6,4%)	WB 02KK
6.490	927	B 466	BW	Von: B466/L1165 Sontheimer Wirtshäusle Nach: B466/L1163 Abzw. Steinheim Zählstelle: 7326 1102	8.600	550 (6,4%)	
6.491	927	B 430	SH	Von: L 127 Nach: A 23 AS Schenefeld (7) Zählstelle: 1922 0208	8.600	542 (6,3%)	
6.492	927	B 28	BW	Von: B28/K4729 Waldsägmühle Nach: B28/L353 Zählstelle: 7417 1103	8.600	525 (6,1%)	
6.493	927	B 463	BW	Von: B463/L572 Dillweissenstein Nach: B463/L338 Unterreichenbach Zählstelle: 7118 1102	8.600	525 (6,1%)	VB 02KK
6.494	927	B 14	BY	Von: Gleizendorf Nach: Emd. AN22 Zählstelle: 6630 9116	8.600	516 (6,0%)	

Nr	Rang	Straße	BL	Infos	DTV	SV (SV%)	BVWP
6.495	927	B 74	NI	Von: B 73 Stade Nach: L 114 Elm Zählstelle: 2422 0433	8.600	499 (5,8%)	
6.496	927	B 173	SN	Von: B 173/K 7331 Nach: B 173/K 7307 Zählstelle: 5241 1101	8.600	482 (5,6%)	VB 02KK
6.497	927	B 430	SH	Von: L 68 Nach: L 67 Zählstelle: 1828 0607	8.600	464 (5,4%)	WB 02KK
6.498	927	B 16	BY	Von: B 310, Füssen Nach: AS 2059, Rosshaupten Zählstelle: 8330 9121	8.600	439 (5,1%)	
6.499	927	B 271	RP	Von: L 516n Nach: L 453 Zählstelle: 6415 0116	8.600	421 (4,9%)	
6.500	927	B 275	HE	Von: Emd. K 702 Nach: Emd. K 663 Zählstelle: 5814 0295	8.600	370 (4,3%)	WB 02KK
6.501	927	B 54	NW	Von: L 693 Nach: K 4 Zählstelle: 4611 1223	8.600	353 (4,1%)	
6.502	927	B 244	ST	Von: L 86 OA Wernigerode Nach: L 86 OE Wernigerode Zählstelle: 4130 4087	8.600	353 (4,1%)	WB* 02KK
6.503	927	B 244	NI	Von: B82 Schöningen Nach: L641, Esbeck Zählstelle: 3831 0452	8.600	353 (4,1%)	
6.504	927	B 203	SH	Von: K 51 Emd. Nach: Domstag Eck Zählstelle: 1524 0411	8.600	344 (4,0%)	
6.505	927	B 9	NW	Von: K 14 Nach: L 478 Zählstelle: 4604 2210	8.600	310 (3,6%)	WB 02KK
6.506	927	B 502	SH	Von: Emd. K 44 Nach: Emd. K 33 Zählstelle: 1527 0307	8.600	301 (3,5%)	
6.507	927	B 506	NW	Von: Neuensaal Nach: Eisenkaul Zählstelle: 4909 2203	8.600	292 (3,4%)	
6.508	927	B 275	HE	Von: Emd. L 3273 (Maisel) Nach: Emd. K 708 Zählstelle: 5815 0360	8.600	284 (3,3%)	
6.509	927	B 54	HE	Von: Abzweig L 3032 Nach: OE Bleidenstadt Zählstelle: 5814 0311	8.600	267 (3,1%)	
6.510	927	B 507	NW	Von: Lohmar Nach: Pohlhausen Zählstelle: 5109 2216	8.600	267 (3,1%)	
6.511	927	B 199	SH	Von: Wees Nach: Munkrarup Zählstelle: 1123 0106	8.600	181 (2,1%)	

Nr	Rang	Straße	BL	Infos	DTV	SV (SV%)	BVWP
6.512	928	B 25	BY	Von: Wallerstein Emd. St 1060 W Nach: Nördlingen Emd. B 29 Zählstelle: 7128 9155	8.500	1.649 (19,4%)	VB 02KK
6.513	928	B 54	NW	Von: L 572 Nach: B 474 Zählstelle: 3807 2401	8.500	1.479 (17,4%)	
6.514	928	B 3	NI	Von: Elstorf (L 235) Nach: Ketzendorf (Kreisgrenze) Zählstelle: 2524 0401	8.500	1.250 (14,7%)	WB 02KK
6.515	928	B 50	RP	Von: B 50 AS Gau-Bickelheim Nach: B 420 b. Bickelheim Zählstelle: 6113 0098	8.500	1.241 (14,6%)	
6.516	928	B 54	RP	Von: Zollhaus Nach: L 296 Neukirch Zählstelle: 5314 0058	8.500	1.190 (14,0%)	
6.517	928	B 465	BW	Von: AS Leutkirch-West (A 96) Nach: B465/L317 Rimmeldingen Zählstelle: 8125 1101	8.500	1.148 (13,5%)	
6.518	928	B 55	NW	Von: B 54 Olpe Nach: K 18 Zählstelle: 4913 1207	8.500	1.088 (12,8%)	
6.519	928	B 437	NI	Von: Varel Nach: Rodenkirchen Zählstelle: 2615 0488	8.500	1.054 (12,4%)	
6.520	928	B 67	NW	Von: AS Borken (A 31) Nach: Zählstelle: 4108 2417	8.500	978 (11,5%)	
6.521	928	B 104	SH	Von: Schlutup K 16 (Westen) Nach: Landesgrenze MV (Osten) Zählstelle: 2130 0201	8.500	978 (11,5%)	VB 02KK
6.522	928	B 75	NI	Von: Bremen Nach: Hamburg Zählstelle: 2724 0445	8.500	969 (11,4%)	
6.523	928	B 54	NW	Von: L 323 Nach: L 694 Zählstelle: 4811 2251	8.500	910 (10,7%)	
6.524	928	B 169	BB	Von: AS Ruhland (A 13) Nach: Lauchhammer, L 63 Zählstelle: 4548 2001	8.500	901 (10,6%)	VB 02KK
6.525	928	B 5	BB	Von: Bückwitz, B 102 Nach: Wusterh, L 142 Zählstelle: 3140 2040	8.500	884 (10,4%)	VB 02KK
6.526	928	B 77	SH	Von: K1 Nach: Emd. 44 Zählstelle: 1623 0101	8.500	876 (10,3%)	
6.527	928	B 189	ST	Von: L 16 Nach: L 35 / K 1051 / SM-Gr. Zählstelle: 3337 6035	8.500	842 (9,9%)	VB 04KB als A 14
6.528	928	B 215	NI	Von: B 6 OU Nienburg Nach: B 214 Nienburg, Celler Straße Zählstelle: 3321 0414	8.500	842 (9,9%)	WB 02KK

Nr	Rang	Straße	BL	Infos	DTV	SV (SV%)	BVWP
6.529	928	B 96	BB	Von: Löwenberg, B 167 n, Liebenw Nach: Gransee, L 22 n, Zehdenick Zählstelle: 3044 2050	8.500	825 (9,7%)	VB 02KK
6.530	928	B 189	ST	Von: L 53 / K 1187 Nach: 2. L 30 Zählstelle: 3436 6031	8.500	782 (9,2%)	VB 04KB als A 14
6.531	928	B 26	BY	Von: Gemuenden Nach: Lohr Zählstelle: 5923 9101	8.500	757 (8,9%)	
6.532	928	B 109	MV	Von: Abzw, L 31 (Ducherow) Nach: Anklam (Pasewalker Allee) Zählstelle: 2148 1736	8.500	740 (8,7%)	VB 02KK
6.533	928	B 294	BW	Von: B294/L611 Neulingen-Bauschlott-Mitte Nach: B294/L1103 Bretten Zählstelle: 6918 1107	8.500	731 (8,6%)	WB 02KK
6.534	928	B 16	BY	Von: B 18 Nach: Mindelheim N Zählstelle: 7929 9222	8.500	663 (7,8%)	
6.535	928	B 39	BW	Von: B39/L1035 Willsbach Nach: B39/L1111 Löwenstein Zählstelle: 6822 1101	8.500	655 (7,7%)	VB 02KK
6.536	928	B 388	BY	Von: AS St2112 Nach: AS 2109 Zählstelle: 7543 9170	8.500	621 (7,3%)	
6.537	928	B 420	RP	Von: L 415 Nach: B 50 b. Bickelheim Zählstelle: 6113 0129	8.500	621 (7,3%)	
6.538	928	B 1	NI	Von: B 1 / K 15 Nach: B 1 / B 442 Coppenbrügge Zählstelle: 3823 0404	8.500	595 (7,0%)	
6.539	928	B 426	HE	Von: L 3303 Nach: Eberstadt Zählstelle: 6117 0508	8.500	570 (6,7%)	
6.540	928	B 14	BW	Von: Abz. B462/14 Nach: B14/K5563 Epfendorf Zählstelle: 7817 1109	8.500	553 (6,5%)	
6.541	928	B 88	TH	Von: L 2148 Crawinkel Nach: L 2148 Ohrdruf Zählstelle: 5130 0001	8.500	553 (6,5%)	WB 02KK
6.542	928	B 112	BB	Von: L 37 Nach: Ziltendorf, L 372 Zählstelle: 3753 2001	8.500	553 (6,5%)	
6.543	928	B 274	RP	Von: Kreisel Nastätten Nach: Hahnenmühle Nastätten Zählstelle: 5813 0282	8.500	553 (6,5%)	
6.544	928	B 115	SN	Von: B 115/S 125 Nach: A 4 AS Kodersdorf (93) Zählstelle: 4755 4209	8.500	476 (5,6%)	
6.545	928	B 275	HE	Von: Emd. L 3351 Ossenheim Nach: Emd. L 3187 Zählstelle: 5618 0382	8.500	468 (5,5%)	WB 02KK

Nr	Rang	Straße	BL	Infos	DTV	SV (SV%)	BVWP
6.546	928	B 450	HE	Von: B 251/K 102 Nach: OA Wolfhagen Zählstelle: 4621 6588	8.500	459 (5,4%)	
6.547	928	B 313	BW	Von: B34/B313 Espasingen Nach: B31/B313 Stochach Rißtorf Zählstelle: 8120 1102	8.500	451 (5,3%)	
6.548	928	B 257	RP	Von: L 76 Nach: K 29 Zählstelle: 5507 0051	8.500	442 (5,2%)	
6.549	928	B 509	NW	Von: L 361 Nach: K 23 Zählstelle: 4604 2214	8.500	442 (5,2%)	
6.550	928	B 438	NI	Von: Folmhusen Nach: Strücklingen Zählstelle: 2811 0455	8.500	417 (4,9%)	
6.551	928	B 86	ST	Von: K 2310 Nach: AS Sangerhausen-Süd (A 38) Zählstelle: 4533 1911	8.500	408 (4,8%)	
6.552	928	B 270	RP	Von: L 356 Nach: L 388 Zählstelle: 6412 0057	8.500	408 (4,8%)	WB 02KK
6.553	928	B 310	BY	Von: AS Fuessen (A 7) Nach: OAL 2 Zählstelle: 8430 9103	8.500	400 (4,7%)	WB 02KK
6.554	928	B 246	BB	Von: Wendisch Rietz, L 412 Nach: Storkow, L 23 Zählstelle: 3749 2001	8.500	374 (4,4%)	
6.555	928	B 43	HE	Von: L 3040 Nach: Amtsgrenze Zählstelle: 6015 0113	8.500	349 (4,1%)	
6.556	928	B 57	NW	Von: L 370 Nach: ????? Zählstelle: 4804 2215	8.500	349 (4,1%)	
6.557	928	B 2	BY	Von: Emd. St 2562 Nach: OE Murnau S Zählstelle: 8333 9110	8.500	340 (4,0%)	WB 02KK
6.558	928	B 257	RP	Von: L 10 Nach: K 18 Zählstelle: 5607 0048	8.500	315 (3,7%)	
6.559	928	B 66	NW	Von: L936 Nach: Beginn OD Lemgo Zählstelle: 3919 2382	8.500	306 (3,6%)	VB 02KK
6.560	928	B 40	HE	Von: Wicker L3017 Nach: Weilbach B519 Zählstelle: 5916 0501	8.500	289 (3,4%)	
6.561	928	B 221	NW	Von: L 117 Heinsberg Nach: OD Heinsberg Zählstelle: 4902 2201	8.500	264 (3,1%)	VB 02KK
6.562	928	B 26	BY	Von: L 2427 Mainuebergang Nach: L 2427 / Zeil Zählstelle: 5929 9106	8.500	247 (2,9%)	

Nr	Rang	Straße	BL	Infos	DTV	SV (SV%)	BVWP
6.563	928	B 57	NW	Von: AS Köpfchen Nach: KP -L260 Zählstelle: 5202 5263	8.500	230 (2,7%)	
6.564	929	B 35	BW	Von: B35/L555 Rheinsheim Nach: B35/B36 Graben-Neudorf Zählstelle: 6816 1100	8.400	1.630 (19,4%)	
6.565	929	B 80	TH	Von: L 1001/L 2009 Nach: L 2003 Zählstelle: 4625 4444	8.400	1.378 (16,4%)	VB 04KB als A 38
6.566	929	B 303	BY	Von: AS St2204 Nach: Emd. St2202 (Tambach) Zählstelle: 5731 9100	8.400	1.294 (15,4%)	
6.567	929	B 206	SH	Von: L 167 Nach: K 88 Zählstelle: 2026 0310	8.400	1.025 (12,2%)	
6.568	929	B 6	SN	Von: B 6/B 169 Seerhausen Nach: B 6/S 31 Zählstelle: 4744 1105	8.400	1.016 (12,1%)	
6.569	929	B 63	NW	Von: L795 Nach: AS Wickede (445) Zählstelle: 4413 2429	8.400	916 (10,9%)	WB 02KK
6.570	929	B 254	HE	Von: L 3148 Nach: B 323 Zählstelle: 4922 0406	8.400	899 (10,7%)	
6.571	929	B 42	RP	Von: L 257 Nach: L 87 Zählstelle: 5409 7996	8.400	857 (10,2%)	
6.572	929	B 96	BB	Von: Landesgrenze Sachsen Nach: Senftenberg, B 169 Zählstelle: 4450 2005	8.400	823 (9,8%)	
6.573	929	B 44	HE	Von: Amtsgrenze Nach: Klein Rohrheim Zählstelle: 6216 0501	8.400	748 (8,9%)	VB 02KK
6.574	929	B 173	SN	Von: B 173/K 9304 Nach: B 173/S 282a Zählstelle: 5340 4232	8.400	739 (8,8%)	
6.575	929	B 84	HE	Von: OE Hünfeld Nach: AS L 3173 (Abzweig Grossentaft) Zählstelle: 5324 0504	8.400	722 (8,6%)	VB 02KK
6.576	929	B 216	NI	Von: Bavendorf (K 14) Nach: Dahlenburg (L 232) Zählstelle: 2829 4711	8.400	714 (8,5%)	VB 02KK
6.577	929	B 237	NW	Von: Bergisch Born Nach: L 68/K 3 Zählstelle: 4809 2207	8.400	664 (7,9%)	VB 02KK
6.578	929	B 7	NW	Von: K 14, Ossendorf Nach: B 252, Warburg Zählstelle: 4520 2200	8.400	647 (7,7%)	WB 02KK
6.579	929	A 20	MV	Von: AS Strasburg (Uckermark) Nach: (34) AS Pasewalk-Nord (35) Zählstelle: 2448 1610	8.400	630 (7,5%)	

Nr	Rang	Straße	BL	Infos	DTV	SV (SV%)	BVWP
6.580	929	B 212	NI	Von: K213 Nach: K213 / K211 Zählstelle: 2716 0430	8.400	630 (7,5%)	
6.581	929	B 80	TH	Von: B 247 Leinefelde Nach: L 1015 Zählstelle: 4528 0001	8.400	605 (7,2%)	
6.582	929	B 26	BY	Von: L 2275 / W Hassfurt Nach: L 2275 / Hassfurt (EZO) Zählstelle: 5929 9102	8.400	596 (7,1%)	
6.583	929	B 28	BW	Von: B28/K5301 Oberkirch, Obere Linde Nach: B28/L92 Oppenau Zählstelle: 7514 1101	8.400	588 (7,0%)	VB 02KK
6.584	929	B 27	BW	Von: B 27/ L 523 Abzw. Langenelz Nach: B 27/ L 519 Buchen Süd Zählstelle: 6421 1103	8.400	580 (6,9%)	
6.585	929	B 523	BW	Von: B27 Schwenningen-Messegelände Nach: AS Tuningen (A 81) Zählstelle: 7917 1103	8.400	571 (6,8%)	
6.586	929	B 56	NW	Von: Essig Nach: Kuchenheim Zählstelle: 5307 2205	8.400	554 (6,6%)	VB 02KK
6.587	929	B 247	TH	Von: B 247 Ende GVF Nach: L 2123 Zählstelle: 5030 0003	8.400	554 (6,6%)	WB 24KK
6.588	929	B 494	NI	Von: L 479 Nach: K40 Zählstelle: 3726 0572	8.400	554 (6,6%)	
6.589	929	B 22	BY	Von: Emd. KR. BT 17 (LEHEN) Nach: Emd. KR. BT 3 (SEYBOTHENREUTH) Zählstelle: 6035 9165	8.400	546 (6,5%)	VB 02KK
6.590	929	B 54	NW	Von: B 58 Nach: L 850 Zählstelle: 4112 2301	8.400	538 (6,4%)	
6.591	929	B 47	HE	Von: L 3105 Nach: B 38 Ri. Reinheim Zählstelle: 6219 0507	8.400	529 (6,3%)	
6.592	929	B 420	RP	Von: L 425 Nach: K 39 Zählstelle: 6115 0139	8.400	529 (6,3%)	
6.593	929	B 185	ST	Von: B 71 Bernburg Nach: L 65 Zählstelle: 4236 1399	8.400	521 (6,2%)	
6.594	929	B 27	BW	Von: B 27/L 1113 Besigheim Nach: B 27/K 1625 bei Kirchheim/Neckar Zählstelle: 6920 1102	8.400	512 (6,1%)	
6.595	929	B 266	NW	Von: B56 Euenheim Nach: K61 Zählstelle: 5307 1206	8.400	512 (6,1%)	
6.596	929	B 32	BY	Von: St2383 Nach: St 2378 Zählstelle: 8325 9148	8.400	504 (6,0%)	WB 02KK

Nr	Rang	Straße	BL	Infos	DTV	SV (SV%)	BVWP
6.597	929	B 49	HE	Von: AS Alsfeld-West (A 5) Nach: Alsfeld Zählstelle: 5221 0210	8.400	504 (6,0%)	
6.598	929	B 287	BY	Von: AS Hammelburg (A 7) Nach: L 2290 / Euerdorf Zählstelle: 5825 9107	8.400	487 (5,8%)	
6.599	929	B 420	RP	Von: K 16 Nach: A 62 AS Kusel (7) Zählstelle: 6410 0071	8.400	487 (5,8%)	
6.600	929	B 50	RP	Von: K 59 Ri. Platten Nach: B 53 Ri. Kreisel Zeltingen Zählstelle: 6007 0033	8.400	470 (5,6%)	VB 04KK
6.601	929	B 178	SN	Von: B 99/B 178 b. Zittau Nach: B 178/K 8617 Zählstelle: 5054 1107	8.400	454 (5,4%)	VB 02KK
6.602	929	B 273	BB	Von: Wensickendorf, L 21 Nach: Oranienburg, L 211 Zählstelle: 3245 2020	8.400	454 (5,4%)	
6.603	929	B 515	NW	Von: B 229 Nach: K 26 Zählstelle: 4613 2205	8.400	454 (5,4%)	
6.604	929	B 257	RP	Von: K 94 Abfahrt Alsdorf Nach: K 94 Abfahrt Niederweis Zählstelle: 6104 7139	8.400	445 (5,3%)	VB 02KK
6.605	929	B 275	HE	Von: Selters Nach: Ortenberg Zählstelle: 5620 0603	8.400	395 (4,7%)	WB 02KK
6.606	929	B 509	NW	Von: K 23 Nach: B 9 Zählstelle: 4604 2209	8.400	395 (4,7%)	
6.607	929	B 427	RP	Von: K 39 Nach: K 39 Zählstelle: 6812 0112	8.400	378 (4,5%)	WB* 02KK
6.608	929	B 56	NW	Von: AS Miel (A 61) Nach: L 163 Zählstelle: 5307 2201	8.400	370 (4,4%)	
6.609	929	B 258	NW	Von: K2 Nach: L214 Zählstelle: 5403 2203	8.400	370 (4,4%)	VB 02KK
6.610	929	B 56	NW	Von: K 1 KV Nach: L 410 Zählstelle: 5001 1202	8.400	353 (4,2%)	VB 02KK
6.611	929	B 430	SH	Von: Emd. L 55 Nach: Emd. B 202 Lütjenburg Zählstelle: 1729 0611	8.400	353 (4,2%)	
6.612	929	B 23	BY	Von: AS Oberammgerau-N Nach: AS Oberammgau-S Zählstelle: 8432 9264	8.400	344 (4,1%)	
6.613	929	B 23	BY	Von: AS Oberammgau-S Nach: Emd. St 2060, Ettal N Zählstelle: 8432 9163	8.400	344 (4,1%)	WB 02KK

Nr	Rang	Straße	BL	Infos	DTV	SV (SV%)	BVWP
6.614	929	B 31	BW	Von: B31/B313 Stockach Nach: B31/B34 Ludwigshafen Zählstelle: 8120 1100	8.400	269 (3,2%)	
6.615	930	B 203	SH	Von: L 316 Nach: K 41 Süderholm Zählstelle: 1820 1125 Anmerkung: Seltsam hohes Schwerverkehrsaufkommen. Wurde im Zweifelsfall belassen.	8.300	3.486 (42,0%)	
6.616	930	B 3	HE	Von: Schöne Aussicht Nach: Kreisel "Halsdorf" Zählstelle: 5019 0427	8.300	1.677 (20,2%)	
6.617	930	B 303	BY	Von: AS Bad Berneck/Himmelkron (A 9) Nach: Emd. B 2 (OD BAD BERNECK) Zählstelle: 5935 9143	8.300	1.594 (19,2%)	WB 04KB
6.618	930	A 11	MV	Von: Grenzübergang Pomellen (1) Nach: AS Penkun (3) Zählstelle: 2651 1607	8.300	1.527 (18,4%)	
6.619	930	B 311	BW	Von: B32/B311 Herberlingen Nach: B311 Riedlingen Zählstelle: 7822 1107	8.300	1.394 (16,8%)	WB* 02KK
6.620	930	B 70	NI	Von: B 213 Nach: L 67 Zählstelle: 3409 0416	8.300	1.370 (16,5%)	
6.621	930	B 213	NI	Von: A28, Delmenhorst Nach: Deichhorst L 874 Zählstelle: 2917 0441	8.300	1.162 (14,0%)	
6.622	930	B 27	HE	Von: Abzweig Sontra Mitte (K 28) Nach: Abzweig B 400 Zählstelle: 4925 0406	8.300	1.145 (13,8%)	
6.623	930	B 187	ST	Von: L 127 SM-Gr. Nach: OA Wittenberg Zählstelle: 4142 3847	8.300	1.112 (13,4%)	WB* 04KK
6.624	930	B 277	HE	Von: Knoten B 54 Nach: Emd. K43 Zählstelle: 5214 0203	8.300	1.004 (12,1%)	
6.625	930	B 71	ST	Von: B 71 / L 149 Nach: B 71 / OA Bernburg Zählstelle: 4236 3806	8.300	955 (11,5%)	
6.626	930	B 89	BY	Von: Emd. St2708 Nach: B85 (Hasslach) Zählstelle: 5733 9206	8.300	955 (11,5%)	
6.627	930	B 286	BY	Von: L 2275 / Gerolzhofen Nach: L 2274 / Gerolzhofen Zählstelle: 6028 9102	8.300	955 (11,5%)	
6.628	930	B 1	NW	Von: L 828 Nach: L 616 Zählstelle: 4119 2292	8.300	863 (10,4%)	
6.629	930	B 19	TH	Von: Nähe Stillhof Nach: L 1124 Zählstelle: 5428 1901	8.300	847 (10,2%)	
6.630	930	B 312	BW	Von: B 312 nördl Honau Nach: B 312/ B 313 Abzweig Großengstingen Zählstelle: 7521 1103	8.300	838 (10,1%)	WB 02KK

Nr	Rang	Straße	BL	Infos	DTV	SV (SV%)	BVWP
6.631	930	B 215	NI	Von: AS Verden-Nord (A27) Nach: Verden-Walle (K11) Zählstelle: 3021 0459	8.300	830 (10,0%)	
6.632	930	B 299	BY	Von: Lengloh Nach: Trostberg Zählstelle: 7941 9186	8.300	822 (9,9%)	WB 02KK
6.633	930	B 209	NI	Von: Drögnendorf (K 23) Nach: Oerzen (K 10) Zählstelle: 2827 0463	8.300	813 (9,8%)	
6.634	930	B 248	NI	Von: Abzweig B 82 Nach: Abzweig K 53 Zählstelle: 4027 0468	8.300	805 (9,7%)	
6.635	930	B 273	BB	Von: Oranienburg, B 96 Nach: Germendorf, L 172 Zählstelle: 3245 2010	8.300	805 (9,7%)	
6.636	930	B 413	RP	Von: L 305 Herschbach Nach: L 292 Herschbach Zählstelle: 5412 0106	8.300	789 (9,5%)	
6.637	930	B 2	TH	Von: B 7 Gera Nach: Kreuz K 70 Zählstelle: 5038 0004	8.300	764 (9,2%)	
6.638	930	B 184	ST	Von: K 1776 Nach: B 184 OA Zerbst Zählstelle: 4139 2086	8.300	764 (9,2%)	VB 02KK
6.639	930	B 96	SN	Von: B 96/K 7274/S 106 Nach: B 96/S 107 Zählstelle: 4752 1101	8.300	755 (9,1%)	
6.640	930	B 3	NI	Von: Gr. Hehlen Nach: Wolthausen Zählstelle: 3326 0402	8.300	714 (8,6%)	VB 02KK
6.641	930	B 73	NI	Von: L 111 Nach: L 144 Cadenberge Zählstelle: 2120 0926	8.300	714 (8,6%)	VB 02KK
6.642	930	B 388	BY	Von: AS K15 Nach: Unterstrogn Zählstelle: 7638 9104	8.300	697 (8,4%)	
6.643	930	B 198	MV	Von: Knotenpunkt L 252 Nach: OE Neustrelitz Zählstelle: 2644 0119	8.300	689 (8,3%)	VB 02KK
6.644	930	B 200	SH	Von: Haurup / K126 Nach: AS Flensburg (A 7) Zählstelle: 1222 0152	8.300	689 (8,3%)	
6.645	930	B 239	NW	Von: L 918 Nach: K 81 Zählstelle: 3617 2220	8.300	681 (8,2%)	
6.646	930	B 457	HE	Von: Langsdorf Nach: Lich Zählstelle: 5418 6703	8.300	672 (8,1%)	
6.647	930	B 470	BY	Von: Dottenheim Nach: Dietersheim Zählstelle: 6429 9104	8.300	656 (7,9%)	WB 02KK

Nr	Rang	Straße	BL	Infos	DTV	SV (SV%)	BVWP
6.648	930	B 83	HE	Von: L 3228 Nach: OD Körle Zählstelle: 4823 0702	8.300	639 (7,7%)	
6.649	930	B 12	BY	Von: Landesgrenze BY/BW Nach: St 2001 (Seltmans) Zählstelle: 8326 9410	8.300	631 (7,6%)	
6.650	930	B 297	BW	Von: B297/L1154 Lorch Ri. Kloster Nach: B29 Auf-und Abfahrt Lorch Ost Zählstelle: 7224 1108	8.300	623 (7,5%)	VB 02KK
6.651	930	B 18	BW	Von: B18/B32 Wangen Nach: AS Wangen-Nord (A 96) Zählstelle: 8225 1100	8.300	556 (6,7%)	
6.652	930	B 26	BY	Von: HAS 33 b. Dippach Nach: Abzweig L 2262 Trosdorf Zählstelle: 6030 9100	8.300	548 (6,6%)	
6.653	930	B 56	NW	Von: L 227 Nach: L 272 Zählstelle: 5002 2201	8.300	540 (6,5%)	VB 02KK
6.654	930	A 29	NI	Von: AS Fedderwardergroden (2) Nach: AS Wilhelmshaven (3) Zählstelle: 2414 0130	8.300	531 (6,4%)	
6.655	930	B 420	RP	Von: L 412 Nach: L 400 Zählstelle: 6113 0127	8.300	531 (6,4%)	
6.656	930	B 3	NI	Von: AS Göttingen (A 7) Nach: Emd. L560 Zählstelle: 4424 0468	8.300	498 (6,0%)	
6.657	930	B 299	BY	Von: St 2169 Kreisverkehr Nach: A 93 AS Mitterteich-Süd Zählstelle: 6039 9116	8.300	465 (5,6%)	
6.658	930	B 48	RP	Von: A 6 AS Enkenbach-Alsenborn (17) Nach: L 395 Zählstelle: 6513 0040	8.300	440 (5,3%)	
6.659	930	B 235	NW	Von: L 835 Nach: L 884 Zählstelle: 4110 2401	8.300	423 (5,1%)	
6.660	930	B 89	TH	Von: K 120 T Nach: L 2657 Zählstelle: 5632 0001	8.300	374 (4,5%)	
6.661	930	B 275	HE	Von: Emd. K 663 Nach: Emd. B 54 Zählstelle: 5814 0280	8.300	374 (4,5%)	WB 02KK
6.662	930	B 485	HE	Von: Abzweig Alt Wildungen Nach: K 40 Mehlen Zählstelle: 4820 0406	8.300	357 (4,3%)	
6.663	930	B 56	NW	Von: B266 Nach: K67 Zählstelle: 5307 2204	8.300	332 (4,0%)	
6.664	930	B 266	NW	Von: K32/L160 Nach: L246 Zählstelle: 5303 1407	8.300	232 (2,8%)	

Nr	Rang	Straße	BL	Infos	DTV	SV (SV%)	BVWP
6.665	931	B 213	NI	Von: K 161 Nach: L 837 Zählstelle: 3212 0446	8.200	2.558 (31,2%)	VB 02KK
6.666	931	B 9	RP	Von: L 554 Nach: Bundesgrenze Zählstelle: 7015 0024	8.200	2.468 (30,1%)	
6.667	931	B 189	ST	Von: L 29 Dolle Nach: SBA-Gr. Stendal Zählstelle: 3535 5068	8.200	1.173 (14,3%)	VB 04KB als A 14
6.668	931	B 189	ST	Von: SBA-Gr. Magdeburg Nach: L 53 / K 1187 Zählstelle: 3536 6030	8.200	1.173 (14,3%)	VB 04KB als A 14
6.669	931	B 12	BY	Von: AS B12(Grenze) Nach: Kreuzung Kr.PAN 26 Zählstelle: 7744 9862	8.200	1.140 (13,9%)	
6.670	931	B 311	BW	Von: B311/B312 Riedlingen Nach: B311/K7588 Unlingen Zählstelle: 7823 1100	8.200	1.132 (13,8%)	VB 02KK
6.671	931	B 175	SN	Von: A 4 AS Glauchau-Ost (64) Nach: B 175/K 7310/S 288 Zählstelle: 5141 1108	8.200	1.050 (12,8%)	VB 04KK
6.672	931	B 311	BW	Von: B311/L456 Krauchenwies Nach: B311/L268 Mengen Zählstelle: 7921 1102	8.200	968 (11,8%)	WB 02KK
6.673	931	B 65	NI	Von: B 65 / L 371 / K24 Ehlen Nach: B 65 / L 445 Stadthagen Zählstelle: 3621 0419	8.200	943 (11,5%)	
6.674	931	B 189	ST	Von: L 35 / K 1051 / SM-Gr. Nach: L 13 / L 14 / Osterburg Zählstelle: 3236 3829	8.200	902 (11,0%)	VB 04KB als A 14
6.675	931	B 72	NI	Von: Bagband Nach: Großefehn Zählstelle: 2611 0417	8.200	845 (10,3%)	
6.676	931	B 64	NI	Von: L 489 Dannhausen Nach: Bad Gandersheim-Ost (Kellermann) Zählstelle: 4126 0413	8.200	795 (9,7%)	WB 02KK
6.677	931	B 175	SN	Von: B 169/B 175 Döbeln Nach: B 175/B 176 b. Hartha Zählstelle: 4843 1102	8.200	795 (9,7%)	VB 02KK
6.678	931	B 77	SH	Von: Emd. L 127 Nach: AS 328 Zählstelle: 1723 1147	8.200	771 (9,4%)	
6.679	931	B 27	NI	Von: Gieboldehausen Nach: Ebergötzen Zählstelle: 4426 0483	8.200	763 (9,3%)	
6.680	931	B 93	TH	Von: K 5120 Y Nach: K 5150 Y Zählstelle: 5040 0010	8.200	763 (9,3%)	WB 02KK
6.681	931	B 413	RP	Von: Kreisel Mündersbach Nach: Einfahrt Blindenheim Zählstelle: 5312 0107	8.200	763 (9,3%)	WB 02KK

Nr	Rang	Straße	BL	Infos	DTV	SV (SV%)	BVWP
6.682	931	B 1	NI	Von: Burgstemmen Nach: Heyersum Zählstelle: 3824 0407	8.200	738 (9,0%)	WB 02KK
6.683	931	B 5	SH	Von: B 209 Lauenburg Nach: K 3 Zählstelle: 2629 0705	8.200	738 (9,0%)	WB* 02KK
6.684	931	B 5	SH	Von: A 23 Heide-West (2) Nach: L 156 Hemme Zählstelle: 1720 0695	8.200	730 (8,9%)	
6.685	931	B 62	HE	Von: Abzweig L 3140 Nach: OD Niederaula Zählstelle: 5223 6668	8.200	730 (8,9%)	
6.686	931	B 84	TH	Von: AS Eisenach-Ost (A 4) Nach: L 2113 Zählstelle: 5028 0031	8.200	713 (8,7%)	
6.687	931	B 247	TH	Von: L 2017 Worbis Nach: L 20177 Teistungen Zählstelle: 4527 0002	8.200	705 (8,6%)	VB 02KK
6.688	931	B 299	BY	Von: Altötting Nach: Hilgerberg Zählstelle: 7841 9184	8.200	705 (8,6%)	
6.689	931	B 6	ST	Von: B 6 / OE Quedlinburg Nach: B 6 / K 2358 / K 2359 / Westerhausen Zählstelle: 4232 4319	8.200	689 (8,4%)	VB 04KB
6.690	931	B 269	SL	Von: B269, Kreisel Körprich Nach: B269/L143, Nalbach Zählstelle: 6606 0336	8.200	681 (8,3%)	WB 02KK
6.691	931	B 588	BY	Von: PAN 31 Mitterskirchen Nach: AS B20 S Eggenfelden Zählstelle: 7642 9423	8.200	664 (8,1%)	
6.692	931	B 299	BY	Von: Wiesmuehl Nach: Lengloh Zählstelle: 7941 9127	8.200	648 (7,9%)	
6.693	931	B 229	NW	Von: B 236 Werdohl Nach: L 656 Zählstelle: 4712 2207	8.200	640 (7,8%)	VB 02KK
6.694	931	B 73	NI	Von: L 144 Nach: K 16 Ottendorf Zählstelle: 2119 0421	8.200	631 (7,7%)	VB 02KK
6.695	931	B 470	BY	Von: B 299 südl. Pressath Nach: NEW 5 bei Schwarzenbach Zählstelle: 6237 9106	8.200	631 (7,7%)	
6.696	931	B 12	BY	Von: St2001 (Seltmans) Nach: AS Weitnau Zählstelle: 8326 9130	8.200	615 (7,5%)	
6.697	931	B 187	ST	Von: L 113 Nach: OA Jessen Zählstelle: 4244 2102	8.200	599 (7,3%)	WB 02KK
6.698	931	B 73	NI	Von: K 24 Nach: L 111 Zählstelle: 2220 0422	8.200	574 (7,0%)	WB* 02KK

Nr	Rang	Straße	BL	Infos	DTV	SV (SV%)	BVWP
6.699	931	B 210	NI	Von: Wittmund Nach: Jever Zählstelle: 2413 0491	8.200	566 (6,9%)	
6.700	931	B 224	NW	Von: B 58 Grenze NL Nach: Bochum Grenze NL Coesfeld Zählstelle: 4207 2201	8.200	549 (6,7%)	
6.701	931	B 62	HE	Von: Eckelshausen Nach: Abzw. Friedensdorf Zählstelle: 5117 0117	8.200	541 (6,6%)	VB 02KK
6.702	931	B 388	BY	Von: L2116 Schwaim Nach: L2117 Unterschwarzenbach Zählstelle: 7545 9110	8.200	525 (6,4%)	
6.703	931	B 483	NW	Von: K 8 Nach: L 527 Zählstelle: 4709 2253	8.200	517 (6,3%)	VB 02KK
6.704	931	B 47	RP	Von: K 35n Nach: K 73 Zählstelle: 6414 0101	8.200	508 (6,2%)	
6.705	931	B 19	TH	Von: OE Barchfeld Nach: Kreuz B 62/L 1027 Barchfeld Zählstelle: 5227 1908	8.200	500 (6,1%)	
6.706	931	B 169	BB	Von: Allmosen, B 156 Nach: Senftenberg, B 96 Zählstelle: 4450 2003	8.200	492 (6,0%)	VB 02KK
6.707	931	B 22	BY	Von: Abzweig L 2262 Burgebrach Nach: Abzweig L 2263 b. Unterneuses Zählstelle: 6130 9100	8.200	476 (5,8%)	
6.708	931	B 491	BW	Von: AS Engen (A 81) Nach: B491/L191 Engen Eselsbrücke Zählstelle: 8118 1103	8.200	476 (5,8%)	
6.709	931	B 270	RP	Von: L 497 Nach: K 17 Zählstelle: 6711 0045	8.200	459 (5,6%)	
6.710	931	B 306	BY	Von: Siegsdorf Nach: Inzell Zählstelle: 8242 9161	8.200	443 (5,4%)	
6.711	931	B 510	NW	Von: L 491 Nach: AS Rheinberg (A 57) Zählstelle: 4405 2207	8.200	443 (5,4%)	
6.712	931	B 7	TH	Von: K 3 Nach: K 180 N Zählstelle: 5031 0001	8.200	418 (5,1%)	
6.713	931	B 43	HE	Von: Amtsgrenze Nach: Gustavsburg Zählstelle: 6015 0112	8.200	418 (5,1%)	
6.714	931	B 178	SN	Von: B 178/K 8617 Nach: B 178/S 128 Zählstelle: 5054 1108	8.200	402 (4,9%)	VB 02KK
6.715	931	B 260	HE	Von: Emd. L 3031 Nach: Emd. L 3455 Zählstelle: 5813 0510	8.200	402 (4,9%)	

Nr	Rang	Straße	BL	Infos	DTV	SV (SV%)	BVWP
6.716	931	B 11	BY	Von: Emd. St2064, OE Koenigsdorf S Nach: Emd. St2369, Geretsried Zählstelle: 8134 9124	8.200	394 (4,8%)	
6.717	931	B 258	NW	Von: L106 Nach: L106/K20 Zählstelle: 5403 2209	8.200	385 (4,7%)	
6.718	931	B 179	BB	Von: Bestensee, B 246 Nach: Königs Wusterhausen L 30 Zählstelle: 3747 2050	8.200	344 (4,2%)	VB 02KK
6.719	931	B 519	HE	Von: Flörsheim L3006 Nach: Weilbach B40 Zählstelle: 5916 0515	8.200	312 (3,8%)	VB 02KK
6.720	931	B 419	RP	Von: L 138 Wasserliesch Nach: B 51 Saarmündungsbrücke Zählstelle: 6205 0146	8.200	279 (3,4%)	
6.721	931	B 75	SH	Von: K 227 Nach: Lübeck Zählstelle: 2129 0205	8.200	230 (2,8%)	
6.722	931	B 416	RP	Von: L 125 Nach: K 5 Zählstelle: 5611 0099	8.200	205 (2,5%)	
6.723	931	B 484	NW	Von: K 34 Nach: K 49 Zählstelle: 5109 2201	8.200	189 (2,3%)	
6.724	931	B 49	RP	Von: L 208 Nach: K 2 Zählstelle: 5611 7039	8.200	180 (2,2%)	
6.725	932	B 16	BY	Von: OA Neuburg Nach: St 2050 Zählstelle: 7232 9102	8.100	1.669 (20,6%)	
6.726	932	B 35	BW	Von: B35/K4521 Maulbronn Nach: B35/L1131 Knoten bei Maulbronn Zählstelle: 7018 1105	8.100	1.652 (20,4%)	
6.727	932	B 70	NI	Von: K 319 Nach: L 58 Zählstelle: 3610 0418	8.100	1.515 (18,7%)	
6.728	932	B 247	TH	Von: L 2123 Nach: L 2124 Zählstelle: 5030 4416	8.100	1.272 (15,7%)	WB 24KK
6.729	932	B 466	BY	Von: NO Oettingen Emd. ST 2214 Nach: N Oettingen Emd. St 2221 Zählstelle: 7029 9186	8.100	1.183 (14,6%)	
6.730	932	B 198	BB	Von: AS Joachimsthal A 11 Nach: B 2 Zählstelle: 3049 2002	8.100	1.077 (13,3%)	
6.731	932	B 253	HE	Von: L 3148 Nach: B 254 Zählstelle: 4922 0190	8.100	1.069 (13,2%)	
6.732	932	B 5	BB	Von: Berge, L 173 Nach: L 99 n, Retzow Zählstelle: 3342 2010	8.100	1.037 (12,8%)	VB 02KK

Nr	Rang	Straße	BL	Infos	DTV	SV (SV%)	BVWP
6.733	932	B 64	NW	Von: L 782, Rietberg Nach: L 586, Delbrück Zählstelle: 4216 2300	8.100	1.021 (12,6%)	
6.734	932	B 54	NW	Von: L 723 Nach: BAG Zählstelle: 5214 2201	8.100	996 (12,3%)	VB 04KB
6.735	932	B 218	NI	Von: B 68 b. Hespe Nach: L 78 Zählstelle: 3614 0447	8.100	948 (11,7%)	
6.736	932	B 27	BW	Von: B 27/ L 582 Buchen Ost Nach: B 27/ L 522 Buchen Mitte Zählstelle: 6422 1106	8.100	923 (11,4%)	
6.737	932	B 64	NW	Von: L 890, Brakel Nach: B 83, Höxter Zählstelle: 4221 2203	8.100	907 (11,2%)	VB 02KK
6.738	932	B 14	BW	Von: B14/B463 Riedboden Nach: B14/L356 Zählstelle: 7518 1101	8.100	899 (11,1%)	
6.739	932	B 6	ST	Von: B 6 / K 2362 Nach: B 6 / L 66 Zählstelle: 4233 3853	8.100	891 (11,0%)	VB 04KB
6.740	932	B 256	RP	Von: K 48 Nach: K 47 Zählstelle: 5212 0064	8.100	834 (10,3%)	
6.741	932	B 253	HE	Von: Abzweig Schreufa L 3076 Nach: Abzweig B 252 Direktrampe Zählstelle: 4918 0702	8.100	818 (10,1%)	
6.742	932	B 65	NI	Von: B 51 Nach: L 85 Zählstelle: 3615 0416	8.100	810 (10,0%)	
6.743	932	A 1	RP	Von: AS Daun (119) Nach: AD Dreieck Vulkaneifel (A 48) Zählstelle: 5707 0002	8.100	786 (9,7%)	
6.744	932	B 70	NW	Von: L 558 Nach: K 21 Zählstelle: 4007 2400	8.100	786 (9,7%)	
6.745	932	B 3	NI	Von: OE/OA Pattensen Nach: B3n/B443 Zählstelle: 3724 0441	8.100	761 (9,4%)	
6.746	932	B 93	TH	Von: L 2171 Nach: K 2060 Y Zählstelle: 5040 0002	8.100	761 (9,4%)	VB 02KK
6.747	932	B 209	NI	Von: Amelinghausen (NO), (L 234) Nach: Drögennindorf (K 23) Zählstelle: 2827 0498	8.100	761 (9,4%)	WB 02KK
6.748	932	B 107	SN	Von: A 14 AS Grimma (31) Nach: B 107/S 47 Zählstelle: 4742 1101	8.100	737 (9,1%)	WB 02KK
6.749	932	B 244	NI	Von: B1 Helmstedt Nach: A2 Helmstedt-West (61) Zählstelle: 3731 1451	8.100	721 (8,9%)	

Nr	Rang	Straße	BL	Infos	DTV	SV (SV%)	BVWP
6.750	932	B 246	ST	Von: L 66 Nach: OA Oschersleben Zählstelle: 3933 3876	8.100	713 (8,8%)	WB* 02KK
6.751	932	B 421	RP	Von: B 53 b. Zell Nach: L 194 Zählstelle: 5909 0130	8.100	697 (8,6%)	
6.752	932	B 26	BY	Von: Karlstadt Nach: Wernfeld Zählstelle: 6024 9105	8.100	689 (8,5%)	
6.753	932	B 64	NI	Von: B 64 / L 580 / K 71 Negenborn Nach: B 64 / B 240 Eschershausen Zählstelle: 4023 0407	8.100	689 (8,5%)	VB 02KK
6.754	932	B 1	NI	Von: Elze Nach: Burgstemmen Zählstelle: 3824 0408	8.100	672 (8,3%)	WB 02KK
6.755	932	B 58	NW	Von: L 89 Nach: L 362/L 481 Zählstelle: 4404 2203	8.100	672 (8,3%)	WB* 02KK
6.756	932	B 55	NW	Von: Bergheim Nach: BAB 44 Zählstelle: 5005 2215	8.100	656 (8,1%)	
6.757	932	B 248	NI	Von: Kreuzung B 6 (Salzgitter) Nach: Lobmachersen Zählstelle: 3928 0438	8.100	656 (8,1%)	WB 02KK
6.758	932	B 287	BY	Von: L 2293 / W Fuchsstadt Nach: KG 44 / Fuchsstadt Zählstelle: 5825 9109	8.100	640 (7,9%)	
6.759	932	B 169	SN	Von: B 169/K 7827/S 280 Nach: B 169/S 277 Zählstelle: 5440 1105	8.100	624 (7,7%)	
6.760	932	B 109	MV	Von: Redoute Nach: Krzg, B 111 Zählstelle: 2047 0203	8.100	616 (7,6%)	
6.761	932	B 247	TH	Von: L 2125 Nach: B 84 Bad Langensalza Zählstelle: 4929 0035	8.100	616 (7,6%)	WB 24KK
6.762	932	B 1	BB	Von: Jahnsfelde, L 36 Nach: Müncheberg, B 5 Zählstelle: 3451 2002	8.100	599 (7,4%)	
6.763	932	B 41	RP	Von: K 8 Nach: K 45 Zählstelle: 6309 7510	8.100	599 (7,4%)	
6.764	932	B 110	MV	Von: Knoten DBR 20 Hohenfelde Nach: Knoten L19 Sanitz Zählstelle: 1939 1717	8.100	575 (7,1%)	
6.765	932	B 185	ST	Von: Baulastgrenze Nach: Dessau K 2080 Zählstelle: 4238 1388	8.100	575 (7,1%)	WB 02KK
6.766	932	B 57	NW	Von: L 8 Nach: B 67 b. Kehrum Zählstelle: 4204 2209	8.100	559 (6,9%)	

Nr	Rang	Straße	BL	Infos	DTV	SV (SV%)	BVWP
6.767	932	B 98	SN	Von: B 98/S 116 Nach: B 98/K 7247/S 154 Zählstelle: 4952 1103	8.100	559 (6,9%)	
6.768	932	B 8	NW	Von: L 458 Nach: K 16 Zählstelle: 4103 2209	8.100	551 (6,8%)	
6.769	932	B 210	NI	Von: Aurich Nach: Ogenbargen Zählstelle: 2411 0441	8.100	535 (6,6%)	VB 02KK
6.770	932	B 85	BY	Von: Wieshof Nach: Rinchnach (St 2134) Zählstelle: 7044 9100	8.100	527 (6,5%)	
6.771	932	B 22	BY	Von: Ortsstraße östlich Weiden (Butterhof) Nach: NEW 29 östl. Weiden Zählstelle: 6339 9100	8.100	510 (6,3%)	
6.772	932	B 54	NW	Von: L 507 Nach: L 518 Zählstelle: 4311 2202	8.100	478 (5,9%)	
6.773	932	B 478	NW	Von: B507 Nach: L86 Zählstelle: 5110 2203	8.100	470 (5,8%)	
6.774	932	B 168	BB	Von: Fürstenwalde, L 36 Nach: Fürstenwalde, L 35 Zählstelle: 3550 3009	8.100	462 (5,7%)	
6.775	932	B 58	NW	Von: L 652 Flaesheimer/Stockwieser Damm Nach: K 8 Emkum (Lüdinghausen) Zählstelle: 4209 2311	8.100	454 (5,6%)	
6.776	932	B 443	NI	Von: B 3 b. Schillerslage Nach: B 188 Burgdorf Zählstelle: 3525 0479	8.100	454 (5,6%)	
6.777	932	B 241	NI	Von: Abzweig L 525 Nach: Ortsende Osterode Zählstelle: 4227 0461	8.100	446 (5,5%)	
6.778	932	B 192	MV	Von: Knotenpunkt MST 20 Wulkenzin Nach: OE Neubrandenburg Zählstelle: 2445 0155	8.100	421 (5,2%)	
6.779	932	B 45	HE	Von: L 3108 Nach: B 460 Zählstelle: 6319 0202	8.100	405 (5,0%)	
6.780	932	B 455	HE	Von: Eichelsdorf Nach: Schotten Zählstelle: 5520 0403	8.100	405 (5,0%)	
6.781	932	B 9	RP	Von: K 28 Nach: K 8 Zählstelle: 5913 0002	8.100	356 (4,4%)	
6.782	932	B 45	HE	Von: Kaichen Nach: Emd. L 3187 Zählstelle: 5718 0312	8.100	356 (4,4%)	
6.783	932	B 8	BY	Von: N KAHL in Ri Kahl N Nach: KAHL in Ri Landesgrenze Zählstelle: 5920 9205	8.100	324 (4,0%)	

Nr	Rang	Straße	BL	Infos	DTV	SV (SV%)	BVWP
6.784	932	B 61	NW	Von: KP B 61 / K 46 (MI-Todtenhausen) Nach: KP B 61 / L 770 (Petershagen) Zählstelle: 3619 2268	8.100	300 (3,7%)	
6.785	932	B 51	NW	Von: L 412 Nach: B 229 Zählstelle: 4809 2205	8.100	284 (3,5%)	
6.786	932	B 37	RP	Von: B 48 Hochspeyer Nach: B 48 Fischbach Zählstelle: 6513 0017	8.100	267 (3,3%)	VB 02KK
6.787	932	B 221	NW	Von: B 57/L47 Alsdorf Nach: L232 Zählstelle: 5102 2201	8.100	251 (3,1%)	
6.788	932	B 48	RP	Von: L 379 Abzw. Feilbingert Nach: L 235 Abzw. Norheim Zählstelle: 6113 0036	8.100	235 (2,9%)	
6.789	932	B 27	BW	Von: B27/K6582 Altenburg-Hardt Nach: B27 BA-Grenze Schweiz Zählstelle: 8317 1102	8.100	211 (2,6%)	VB 02KK
6.790	932	B 51	NW	Von: Dünnwald Nach: Waldsiedlung Zählstelle: 4908 2211	8.100	178 (2,2%)	
6.791	933	B 203	SH	Von: K 58 Nach: K 61 Zählstelle: 1425 0400 Anmerkung: Seltsam hohes Schwerverkehrsaufkommen. Wurde im Zweifelsfall belassen.	8.000	3.120 (39,0%)	
6.792	933	B 35	BW	Von: B35/K4512 Nach: B10/B35 Illinger Eck Zählstelle: 7019 1110	8.000	1.808 (22,6%)	
6.793	933	B 299	BY	Von: K B85 (Ursensollen) W Nach: AMBERG (Neumühle) Zählstelle: 6537 9110	8.000	1.648 (20,6%)	WB 02KK
6.794	933	A 38	ST	Von: AS Allstedt (18) Nach: AS Eisleben (19) Zählstelle: 4534 7056	8.000	1.608 (20,1%)	
6.795	933	B 71	ST	Von: B 71 / L 15 Nach: B 71 / B 248 Zählstelle: 3133 6009	8.000	1.296 (16,2%)	
6.796	933	B 7	NW	Von: B480 Altenbüren Nach: B480 Brilon Zählstelle: 4517 2414	8.000	1.248 (15,6%)	VB 02KK
6.797	933	B 186	SN	Von: AS Leipzig-Südwest (A 38) Nach: B 87/B 186 Zählstelle: 4739 1102	8.000	1.232 (15,4%)	
6.798	933	A 38	TH	Von: Behelfs-AS (B 80) Nach: AS Großwechungen (9) Zählstelle: 4530 0108	8.000	1.216 (15,2%)	
6.799	933	B 12	BY	Von: L2131 Deching Nach: FRG 2 Roehrbach Zählstelle: 7247 9130	8.000	1.192 (14,9%)	
6.800	933	B 87	SN	Von: B 87/K 7403 Nach: B 87/S 11 Zählstelle: 4542 1100	8.000	1.128 (14,1%)	WB* 04KK

Nr	Rang	Straße	BL	Infos	DTV	SV (SV%)	BVWP
6.801	933	A 11	BB	Von: AS Penkun (3) Nach: AS Schmölln (4) Zählstelle: 2750 1001	8.000	1.096 (13,7%)	
6.802	933	B 475	NW	Von: B 476 nördl. Sassberg Nach: K 51 Zählstelle: 3914 2301	8.000	1.056 (13,2%)	
6.803	933	B 8	BY	Von: Regensburg Nach: Nbg. Zählstelle: 6734 9171	8.000	976 (12,2%)	
6.804	933	B 67	NW	Von: B 473 Bocholt Nach: L 602 Zählstelle: 4105 2280	8.000	976 (12,2%)	
6.805	933	B 215	NI	Von: L 200 Nach: Krs Grenze Zählstelle: 3221 0455	8.000	960 (12,0%)	
6.806	933	B 4	TH	Von: Ratscher Nach: Schleusingen Zählstelle: 5430 0005	8.000	904 (11,3%)	VB 04KB als A 73
6.807	933	B 58	NW	Von: L 607 Nach: AS Schermbeck (A 31) Zählstelle: 4207 2202	8.000	864 (10,8%)	
6.808	933	B 246a	ST	Von: OE Burg Nach: AS Burg-Ost (A 2) Zählstelle: 3737 5082	8.000	848 (10,6%)	
6.809	933	B 525	NW	Von: K 46 Nach: L 581 Zählstelle: 4008 2402	8.000	840 (10,5%)	
6.810	933	B 1	NW	Von: L536 Nach: OD Geseke Zählstelle: 4316 2402	8.000	832 (10,4%)	
6.811	933	B 101	BB	Von: Elsterwerda, B 169 Nach: Bad Liebenwerda, B 183 Zählstelle: 4446 2002	8.000	800 (10,0%)	VB 02KK
6.812	933	B 52	RP	Von: A 602 AS Trier-Ehrang (ohne Nummer) Nach: K 77 Mertesdorf Zählstelle: 6206 0903	8.000	792 (9,9%)	
6.813	933	B 64	NI	Von: Bad Gandersheim-West (Kläranlage) Nach: K 651 Zählstelle: 4125 0412	8.000	792 (9,9%)	WB 02KK
6.814	933	B 209	NI	Von: Etzen (K 9) Nach: Amelinghausen (S), (L 234) Zählstelle: 2827 4621	8.000	784 (9,8%)	WB 02KK
6.815	933	B 414	RP	Von: Emd. K 32 Nach: Hof, Sägewerk Zählstelle: 5313 0124	8.000	784 (9,8%)	
6.816	933	B 5	SH	Von: L 156 Hemme Nach: L 155 Karolinenkoog Zählstelle: 1619 0700	8.000	752 (9,4%)	
6.817	933	B 54	NW	Von: K 6 Nach: B 55 Olpe Zählstelle: 4913 2223	8.000	744 (9,3%)	

Nr	Rang	Straße	BL	Infos	DTV	SV (SV%)	BVWP
6.818	933	B 289	BY	Von: Buch a. Forst (BAG) Nach: Lichtenfels (OA) Zählstelle: 5832 9106	8.000	712 (8,9%)	
6.819	933	B 214	NI	Von: Ovelgönne Nach: Wietze Zählstelle: 3325 0451	8.000	704 (8,8%)	
6.820	933	B 180	ST	Von: L 72 Nach: OA Hettstedt Zählstelle: 4335 1069	8.000	696 (8,7%)	
6.821	933	B 246	BB	Von: Gallun, L 745 Nach: Mittenwalde, L 30 Zählstelle: 3747 2010	8.000	696 (8,7%)	
6.822	933	B 12	BY	Von: Emd. St 2003 Nach: Landesgrenze BY/BW Zählstelle: 8325 9107	8.000	664 (8,3%)	
6.823	933	B 1	NW	Von: B475 Nach: L808/K59 Zählstelle: 4415 2200	8.000	632 (7,9%)	
6.824	933	B 62	NW	Von: L 720 Nach: K 42 Zählstelle: 4915 2200	8.000	616 (7,7%)	VB 02KK
6.825	933	B 470	BY	Von: Lonnerstadt Nach: Höchststadt a. d. Aisch Zählstelle: 6330 9170	8.000	616 (7,7%)	
6.826	933	B 88	TH	Von: L 1025/L 1028 Nach: L 1028 Zählstelle: 5129 0001	8.000	608 (7,6%)	VB 02KK
6.827	933	B 62	NW	Von: K 9 Landesgrenze RP Nach: L 531 Zählstelle: 5113 2201	8.000	592 (7,4%)	VB 02KK
6.828	933	B 6	SN	Von: B 6/B 98/K 7260 Bischofswerda Nach: B 6/S 159 Zählstelle: 4850 1101	8.000	584 (7,3%)	
6.829	933	B 1	BB	Von: AS Groß Kreuz, A 10 Nach: Groß Kreuz, L 86 Zählstelle: 3642 2010	8.000	568 (7,1%)	WB 02KK
6.830	933	B 19	BW	Von: Kreuzung B 19 -L 1025 -K 2312 Nach: Kreuzung B 19 -B 290 bei Bad Mergentheim Zählstelle: 6524 1100	8.000	560 (7,0%)	VB 02KK
6.831	933	B 169	SN	Von: B 169/B 180 Frankenberg Nach: B 169/K 8232/S 203 Zählstelle: 5044 1107	8.000	560 (7,0%)	
6.832	933	B 441	NI	Von: Landesgrenze NRW Nach: Lankreisgrenze Hannover Zählstelle: 3521 0470	8.000	552 (6,9%)	
6.833	933	B 28	BW	Von: OD Grenze Gerhausen Nach: B28/K7387 bei Arnegg Zählstelle: 7524 1101	8.000	544 (6,8%)	WB 02KK
6.834	933	B 7	TH	Von: K 1620 V Nach: L 1070 Zählstelle: 5036 0001	8.000	528 (6,6%)	

Nr	Rang	Straße	BL	Infos	DTV	SV (SV%)	BVWP
6.835	933	B 85	TH	Von: L 2159/K 3050 S Nach: L 1055 Zählstelle: 4934 0002	8.000	512 (6,4%)	WB 24KK
6.836	933	B 85	TH	Von: L 1106/L 2384 Nach: L 1107 Zählstelle: 5334 0001	8.000	504 (6,3%)	VB 24KK
6.837	933	B 104	MV	Von: OA Pasewalk Nach: OE Löcknitz Zählstelle: 2550 1739	8.000	496 (6,2%)	VB 02KK
6.838	933	B 45	HE	Von: L 3119 Nach: L 3108 Zählstelle: 6419 0203	8.000	488 (6,1%)	
6.839	933	B 101	SN	Von: B 101/S 267 Nach: B 101/S 266 Zählstelle: 5443 1102	8.000	472 (5,9%)	VB 02KK
6.840	933	B 436	NI	Von: Bunde Nach: Leer Zählstelle: 2710 0433	8.000	472 (5,9%)	
6.841	933	B 57	NW	Von: AS Erkelenz-Süd (A 46) Nach: L 19 Zählstelle: 4903 2202	8.000	464 (5,8%)	
6.842	933	B 70	NI	Von: Leer Nach: AS Neermoor (A 31) Zählstelle: 2610 0462	8.000	464 (5,8%)	
6.843	933	B 251	HE	Von: Landesgrenze NRW Nach: Willingen-Abzweig L 3393 Zählstelle: 4717 0201	8.000	448 (5,6%)	WB 02KK
6.844	933	B 299	BY	Von: B 15 südl. Tirschenreuth Nach: Kreisverkehr St 2169 Zählstelle: 6039 9131	8.000	448 (5,6%)	
6.845	933	B 178	SN	Von: B 178/S 128 Nach: B 178/S 144 Zählstelle: 4954 1105	8.000	432 (5,4%)	VB 02KK
6.846	933	B 158	BB	Von: Tiefensee, L 23 Nach: L 337 Zählstelle: 3348 3706	8.000	408 (5,1%)	
6.847	933	B 463	BW	Von: B463 im Krappen Calw Nach: B463 Sommenhardt Zählstelle: 7318 1100	8.000	400 (5,0%)	
6.848	933	B 463	BW	Von: B463/K4312 Nach: B463/K4308 in Hirsau Zählstelle: 7218 1106	8.000	392 (4,9%)	VB 02KK
6.849	933	B 438	NI	Von: Folmhusen Nach: Strücklingen Zählstelle: 2811 0456	8.000	384 (4,8%)	
6.850	933	B 456	HE	Von: Kreuzung L 3451 Nach: Emd. K 412 / K 423 Zählstelle: 5515 0505	8.000	384 (4,8%)	
6.851	933	B 20	BY	Von: Strub Nach: Bischofswiesen Zählstelle: 8343 9167	8.000	376 (4,7%)	

Nr	Rang	Straße	BL	Infos	DTV	SV (SV%)	BVWP
6.852	933	B 8	HE	Von: Emd. K869 Großauheim Krzg. Nach: B8/ L2305/ L3308 Zählstelle: 5819 0312	8.000	368 (4,6%)	
6.853	933	B 241	NI	Von: OE Northeim-West Nach: AS A7 Northeim-West Zählstelle: 4225 0494	8.000	368 (4,6%)	
6.854	933	B 507	NW	Von: Wahnbachtal Nach: Neunkirchen Zählstelle: 5109 2210	8.000	352 (4,4%)	
6.855	933	B 275	HE	Von: Emd. L 3026 Esch Nach: Emd. L 3026 Idstein Zählstelle: 5715 0375	8.000	312 (3,9%)	WB 02KK
6.856	933	B 9	RP	Von: K 123 Spay Nach: L 207 Boppard Zählstelle: 5711 0004	8.000	304 (3,8%)	
6.857	933	B 2	BY	Von: GUE Scharnitz Nach: AS Mittenwald-Sued Zählstelle: 8533 9101	8.000	264 (3,3%)	
6.858	933	B 49	RP	Von: B 416, Karden Nach: L 108, Treis Zählstelle: 5809 0021	8.000	256 (3,2%)	
6.859	933	B 37	RP	Von: L 504 Nach: B 48 Hochspeyer Zählstelle: 6513 7017	8.000	248 (3,1%)	VB 02KK
6.860	933	B 49	RP	Von: K 70 Nach: K 68 Zählstelle: 5610 0080	8.000	248 (3,1%)	
6.861	933	B 226	NW	Von: AS Gelsenkirchen-Buer-West (A 52) Nach: Devesestraße Zählstelle: 4408 2377	8.000	216 (2,7%)	
6.862	933	B 229	NW	Von: L 407 Nach: L 74 Zählstelle: 4808 2201	8.000	216 (2,7%)	VB 02KK
6.863	934	B 13	BY	Von: MB19 Nach: BA-Grenze SBA Weilheim Zählstelle: 8136 9202	7.900	- (-)	WB 02KK
6.864	934	B 203	SH	Von: AS Rendsburg/Büdelndorf (A 7) Nach: Emd. K 2 Zählstelle: 1624 0532 Anmerkung: Seltsam hohes Schwerverkehrsaufkommen. Wurde im Zweifelsfall belassen.	7.900	4.266 (54,0%)	
6.865	934	B 213	NI	Von: L 67 Nach: B 402 Haselünne Zählstelle: 3310 0434	7.900	2.157 (27,3%)	WB 02KK
6.866	934	B 12	BY	Von: AS B20 Nach: AS B12(Grenze) Zählstelle: 7744 9863	7.900	1.517 (19,2%)	
6.867	934	B 20	BY	Von: Furth.i.W. (As Arnschw.B 20/ CHA 5) Nach: Cham (re. Abfahrt / B 20 / CHA 55) Zählstelle: 6742 9187	7.900	1.240 (15,7%)	WB 24KK
6.868	934	B 252	HE	Von: Münchhausen Nach: Abzweig K 117 (Ernstshn.) Zählstelle: 5018 0609	7.900	1.201 (15,2%)	VB 02KK

Nr	Rang	Straße	BL	Infos	DTV	SV (SV%)	BVWP
6.869	934	B 475	NW	Von: B 513 b. Sassberg Nach: K 18 Zählstelle: 4014 2315	7.900	1.201 (15,2%)	
6.870	934	B 176	ST	Von: B 180 Freyburg-Nord, Kreisverkehr Nach: L 207 b. Freyburg Zählstelle: 4736 3081	7.900	1.122 (14,2%)	
6.871	934	B 44	HE	Von: L3112 Nach: Biebesheim Zählstelle: 6217 0522	7.900	1.106 (14,0%)	
6.872	934	B 55	NW	Von: B516 Belecke Nach: L734 Zählstelle: 4416 2206	7.900	1.106 (14,0%)	VB 02KK
6.873	934	B 95	SN	Von: B 7/B 95 Nach: B 95/S 11 Zählstelle: 4941 1102	7.900	1.043 (13,2%)	
6.874	934	B 238	NI	Von: Landesgrenze NRW Nach: L 435 Zählstelle: 3820 0445	7.900	1.003 (12,7%)	WB 02KK
6.875	934	B 214	NI	Von: L 58 Nach: Kreisgrenze Zählstelle: 3511 0442	7.900	948 (12,0%)	
6.876	934	B 85	BY	Von: AS Pegnitz (A 9) Nach: BA-GRENZE Zählstelle: 6235 9108	7.900	916 (11,6%)	
6.877	934	B 251	HE	Von: OU Korbach, Briloner Landstr Nach: OU Korbach, Arolser Landstr. Zählstelle: 4719 0212	7.900	909 (11,5%)	
6.878	934	B 413	RP	Von: L 267 Nach: Marienrachdorf Zählstelle: 5412 0090	7.900	909 (11,5%)	WB 02KK
6.879	934	B 462	BW	Von: B462/L175 Schramberg Nach: B294/462 Schiltach Zählstelle: 7716 1100	7.900	901 (11,4%)	WB* 02KK
6.880	934	B 83	HE	Von: K 135 Nach: B 487 Zählstelle: 4823 6716	7.900	893 (11,3%)	
6.881	934	B 465	BW	Von: B18/B465 Leutkirch Neue Welt Nach: AS Leutkirch-West (A 96) Zählstelle: 8126 1102	7.900	893 (11,3%)	
6.882	934	A 98	BW	Von: AS L 151a Nach: AS (K 6542) Zählstelle: 8414 1000	7.900	885 (11,2%)	
6.883	934	B 279	BY	Von: L 2429 / S Wuelfershausen Nach: NES 2 / N Grosseibstadt Zählstelle: 5628 9100	7.900	790 (10,0%)	
6.884	934	B 86	ST	Von: L 219 / Oberröblingen Nach: L 220 / K 2284 / Edersleben Zählstelle: 4533 3812	7.900	782 (9,9%)	
6.885	934	B 7	TH	Von: K 1010 X Nach: B 2 Gera Zählstelle: 5038 0007	7.900	743 (9,4%)	

Nr	Rang	Straße	BL	Infos	DTV	SV (SV%)	BVWP
6.886	934	B 62	HE	Von: Caldern Nach: Gossfelden Zählstelle: 5118 0404	7.900	719 (9,1%)	VB 02KK
6.887	934	B 2	SN	Von: B 2/B 176 b. Pegau Nach: B 2/B 186 Löbschütz Zählstelle: 4839 1101	7.900	703 (8,9%)	WB* 02KK
6.888	934	B 200	SH	Von: Viöl Nach: Jörfeld Zählstelle: 1421 0153	7.900	695 (8,8%)	
6.889	934	B 475	NW	Von: L 822 Lippborg Nach: L 822 Zählstelle: 4314 2214	7.900	679 (8,6%)	
6.890	934	B 27	BW	Von: B 27/ L 520/ L 584 Waldhausen Nach: B 27/ L 523 Abzw. Langenelz Zählstelle: 6521 1102	7.900	656 (8,3%)	
6.891	934	B 287	BY	Von: B 27 / W Hammelburg Nach: GVS / Hammelburg Zählstelle: 5825 9110	7.900	656 (8,3%)	
6.892	934	B 87	SN	Von: B 87 Nach: B 87/S 79 Zählstelle: 4541 1101	7.900	640 (8,1%)	VB 04KK
6.893	934	B 420	RP	Von: L 430 Nach: L 436 Zählstelle: 6115 0135	7.900	640 (8,1%)	
6.894	934	B 5	SH	Von: L 6 Bordelumfeld Nach: K 38 Stollberg Zählstelle: 1319 0260	7.900	624 (7,9%)	
6.895	934	B 50	RP	Von: L 46 Spangdahlem Nach: L 46 Binsfeld Zählstelle: 6006 0025	7.900	608 (7,7%)	
6.896	934	B 62	HE	Von: AS Ludwigshütte Nach: AS Seewasem Zählstelle: 5017 0109	7.900	600 (7,6%)	
6.897	934	B 83	HE	Von: OE Melsungen Nach: L 3228 Zählstelle: 4823 0703	7.900	600 (7,6%)	
6.898	934	B 49	RP	Von: B 259 Cochem-Sehl, Panoramastr. Nach: K 20, Coc.-Sehl Zählstelle: 5809 0368	7.900	585 (7,4%)	
6.899	934	B 2	BY	Von: AS K2(Mammendorf) Nach: AS K3(Hattenhofen) Zählstelle: 7732 9200	7.900	553 (7,0%)	WB 02KK
6.900	934	B 101	SN	Von: B 101/S 215 Nach: B 101/S 210 Zählstelle: 5245 1106	7.900	537 (6,8%)	WB* 02KK
6.901	934	A 20	MV	Von: AS Grimmen-Ost (23) Nach: AS Stralsund (24) Zählstelle: 1944 0035	7.900	521 (6,6%)	
6.902	934	B 314	BW	Von: B314/K6126 Binningen Nach: B34/B314 Singen Zählstelle: 8218 1104	7.900	521 (6,6%)	

Nr	Rang	Straße	BL	Infos	DTV	SV (SV%)	BVWP
6.903	934	B 80	NI	Von: AS Hedemünden-Mitte Nach: A7 L564 (Hedemünden) Zählstelle: 4624 0973	7.900	506 (6,4%)	
6.904	934	B 201	SH	Von: L 23 Nach: Süderbrarup Zählstelle: 1324 0301	7.900	482 (6,1%)	WB 02KK
6.905	934	B 474	NW	Von: K 17 Nach: K 25 Zählstelle: 3907 2404	7.900	466 (5,9%)	
6.906	934	B 17	BY	Von: St 2016 Nach: OAL 1 Zählstelle: 8430 9101	7.900	458 (5,8%)	
6.907	934	B 478	NW	Von: Benroth Nach: Waldbröl Zählstelle: 5111 5222	7.900	458 (5,8%)	
6.908	934	B 223	NW	Von: L 462 Oberhausen, Dinslakener Straße Nach: L 104 Oberhausen, Gahlener Straße Zählstelle: 4307 2382	7.900	442 (5,6%)	
6.909	934	B 9	NW	Von: K 44 Nach: Landesgrenze Zählstelle: 4101 5255	7.900	411 (5,2%)	
6.910	934	B 11	BY	Von: Zwiesel Sued Nach: Zwiesel Ost (St2132) Zählstelle: 6945 9103	7.900	411 (5,2%)	
6.911	934	B 221	NW	Von: L 126 Nach: K 9 Zählstelle: 4803 2206	7.900	395 (5,0%)	VB 02KK
6.912	934	B 465	BW	Von: B465/L273 Biberach (Bismarkring) Nach: B465/K7528 Schemmerhofen Zählstelle: 7824 1105	7.900	395 (5,0%)	VB 02KK
6.913	934	B 5	BB	Von: OA Frankfurt (O), B 112 Nach: Kliestow, L 382 Zählstelle: 3653 2001	7.900	387 (4,9%)	
6.914	934	B 417	HE	Von: Emd. L 3022 Nach: Kreuzung K 502 Zählstelle: 5614 0201	7.900	371 (4,7%)	
6.915	934	B 49	HE	Von: Saasen Nach: Grünberg Zählstelle: 5419 0565	7.900	348 (4,4%)	
6.916	934	B 23	BY	Von: Emd. B2, Farchanter Gabel Nach: OE Burgrain W Zählstelle: 8432 9161	7.900	332 (4,2%)	
6.917	934	B 3	HE	Von: Bickenbach Nach: L 3103 Zählstelle: 6217 0516	7.900	324 (4,1%)	
6.918	934	B 99	SN	Von: B 99/S 128 Nach: B 99/S 111 Zählstelle: 4955 1102	7.900	324 (4,1%)	
6.919	934	B 7	NW	Von: L 674 Nach: B 7/L 743 Zählstelle: 4611 2202	7.900	300 (3,8%)	

Nr	Rang	Straße	BL	Infos	DTV	SV (SV%)	BVWP
6.920	934	B 13	BY	Von: BA-Grenze SBA Muenchen Nach: Otterfing Zählstelle: 8036 9200	7.900	292 (3,7%)	WB 02KK
6.921	934	B 291	BW	Von: B 291 / L 598 Walldorf Nach: B 291 / L 544 Oftersheim Zählstelle: 6617 1107	7.900	229 (2,9%)	
6.922	934	B 267	RP	Von: Römervilla Nach: A 61 Autobahn (31) Zählstelle: 5408 0103	7.900	205 (2,6%)	
6.923	935	B 8	BY	Von: Passau (AS Rosenhof, A 3/B 8) Nach: Rbg. (B 8/ St 2146, westl. Pfatter) Zählstelle: 7039 9114	7.800	- (-)	
6.924	935	B 26	BY	Von: Lohr am Main Nach: Rechtenbach Zählstelle: 6023 9100	7.800	- (-)	
6.925	935	A 38	NI	Von: AS Deiderode (2b) Nach: AS Friedland (3) Zählstelle: 4525 0480	7.800	1.513 (19,4%)	
6.926	935	B 4	TH	Von: Kreuz L 1034 Sondershausen Nach: L 2083 Zählstelle: 4530 4421	7.800	1.201 (15,4%)	VB 02KK
6.927	935	B 16	BY	Von: Hoehstaedt OE Nach: Donaumuenster Zählstelle: 7329 9125	7.800	1.131 (14,5%)	VB 02KK
6.928	935	B 8	BY	Von: Strasskirchen(St2325) Nach: AS Plattling-West (A 92) Zählstelle: 7242 9202	7.800	1.108 (14,2%)	Wb 02KK
6.929	935	B 252	NW	Von: K 43, Rheder Nach: B 64, Brakel Zählstelle: 4221 5340	7.800	1.084 (13,9%)	WB 02KK
6.930	935	B 5	BB	Von: B 189 Perleberg Nach: Premslin, K 7920 Zählstelle: 2937 2010	7.800	1.076 (13,8%)	VB 04KB als A 14
6.931	935	B 6	SN	Von: B 6/S 31 Nach: B 6/S 30 Zählstelle: 4744 1101	7.800	1.053 (13,5%)	
6.932	935	B 215	NI	Von: Barme Nach: Dörverden Zählstelle: 3121 0455	7.800	1.022 (13,1%)	
6.933	935	B 327	RP	Von: L 190 Nach: K 78 Zählstelle: 6009 0065	7.800	1.014 (13,0%)	
6.934	935	B 279	HE	Von: AS B 27 (Döllbach) Nach: AS L 3458 (Schmalnau) Zählstelle: 5524 0302	7.800	967 (12,4%)	
6.935	935	B 12	BY	Von: L2116 Malching Nach: B388 Ruhstorf a.d.Rott Zählstelle: 7645 9110	7.800	913 (11,7%)	
6.936	935	B 229	NW	Von: L 691 Nach: L 694 Zählstelle: 4712 2201	7.800	881 (11,3%)	

Nr	Rang	Straße	BL	Infos	DTV	SV (SV%)	BVWP
6.937	935	B 12	BY	Von: FRG 2 Roehrbach Nach: L2127 Aigenstadl Zählstelle: 7247 9120	7.800	866 (11,1%)	
6.938	935	B 279	BY	Von: NES 16 / Wegfurt Nach: NES 22 / N Kollertshof Zählstelle: 5626 9100	7.800	858 (11,0%)	WB 02KK
6.939	935	B 5	SH	Von: L 136 Nach: IZ N-O Kanal Zählstelle: 2022 0519	7.800	850 (10,9%)	
6.940	935	B 15	BY	Von: AS L2084 Scheideck Nach: AS B 388/ED 26 OD Taufkirchen Zählstelle: 7638 9100	7.800	757 (9,7%)	
6.941	935	B 96	SN	Von: B 96/K 9207 Nach: B 96/S 108 Zählstelle: 4551 1100	7.800	733 (9,4%)	VB 02KK
6.942	935	B 247	TH	Von: L 2123 Nach: L 2124 Zählstelle: 4930 0001	7.800	733 (9,4%)	WB 24KK
6.943	935	B 41	RP	Von: B 41a Abfahrt Ri. Saarland Nach: B 41a Ri. A 62 Zählstelle: 6308 0172	7.800	710 (9,1%)	
6.944	935	B 53	RP	Von: K 35 Nach: K 35 Zählstelle: 6106 0079	7.800	710 (9,1%)	
6.945	935	B 266	NW	Von: L471 Nach: AS Rheinbach (A 61) Zählstelle: 5307 1214	7.800	702 (9,0%)	
6.946	935	B 15	BY	Von: BURGLENGENFELD Nach: AS Pohnholz (A 93) Zählstelle: 6838 9101	7.800	694 (8,9%)	
6.947	935	B 67	NW	Von: B 57 Kleve Nach: L 8 Rampe Zählstelle: 4204 2208	7.800	663 (8,5%)	
6.948	935	B 39	BW	Von: B39/L1111 Löwenstein Nach: B39/L1066 bei Löwenstein Zählstelle: 6922 1100	7.800	608 (7,8%)	
6.949	935	B 209	NI	Von: AS Walsrode-West (A 27) Nach: Rethem Zählstelle: 3123 0445	7.800	608 (7,8%)	
6.950	935	B 192	MV	Von: Penzlin Kn. B 193 / B 192 Nach: Knotenpunkt MST 20 Wulkenzin Zählstelle: 2444 0121	7.800	585 (7,5%)	
6.951	935	B 480	NW	Von: L 553 Nach: L 906 Zählstelle: 4916 2200	7.800	585 (7,5%)	
6.952	935	B 426	HE	Von: BAB A 67 Nach: Hahn, Eschollbrückerstr. Zählstelle: 6117 0506	7.800	554 (7,1%)	
6.953	935	B 184	SN	Von: B 2/B 184 Nach: B 184/S 8 Zählstelle: 4540 1103	7.800	546 (7,0%)	

Nr	Rang	Straße	BL	Infos	DTV	SV (SV%)	BVWP
6.954	935	B 183	ST	Von: L 183 / K 2077 Prosigk Nach: L 145 Köthen Zählstelle: 4238 1370	7.800	538 (6,9%)	WB 02KK
6.955	935	B 56	NW	Von: Essig Nach: Kuchenheim Zählstelle: 5307 2211	7.800	523 (6,7%)	VB 02KK
6.956	935	B 57	NW	Von: KP -B56 b. Setterich Nach: KP -K6 Zählstelle: 5003 2204	7.800	523 (6,7%)	VB 02KK
6.957	935	B 101n	BB	Von: B 101 Nach: OE Luckenwalde Zählstelle: 3944 2050	7.800	523 (6,7%)	
6.958	935	B 304	BY	Von: Oberteisendorf Nach: Teisendorf Süd/Ost Zählstelle: 8142 9145	7.800	507 (6,5%)	
6.959	935	B 2	BB	Von: Schwanebeck, L 313 Nach: AS Bernau-Süd (A 11) Zählstelle: 3347 2003	7.800	484 (6,2%)	
6.960	935	B 32	BW	Von: B 32 östl. Hechingen Nach: B 27 Hechingen Mitte Zählstelle: 7619 1211	7.800	484 (6,2%)	
6.961	935	B 488	HE	Von: Emd. L3134 bei Butzbach Nach: Emd. L3136 bei Ober-Hörgern Zählstelle: 5518 0213	7.800	476 (6,1%)	
6.962	935	B 5	SH	Von: L 8 Deichskopf Nach: B 199 Klixbüll Zählstelle: 1219 0502	7.800	460 (5,9%)	
6.963	935	B 480	NW	Von: K 15 Olsberg Nach: B 7 Altenbüren Zählstelle: 4617 2403	7.800	460 (5,9%)	VB 02KK
6.964	935	B 86	ST	Von: B 80 Riestedt Nach: L 223 Zählstelle: 4534 1259	7.800	452 (5,8%)	VB 02KK
6.965	935	B 102	BB	Von: OA Brandenburg Nach: Pritzerbe, L 99 Zählstelle: 3540 2050	7.800	445 (5,7%)	VB 02KK
6.966	935	B 275	HE	Von: Emd. L 3026 Nach: Emd. K 715 Zählstelle: 5715 0380	7.800	445 (5,7%)	
6.967	935	B 208	SH	Von: AS Bad Oldesloe (A 1) Nach: K 58 Zählstelle: 2228 0210	7.800	437 (5,6%)	
6.968	935	B 6	NI	Von: Hildesheim Nach: Wendhausen Zählstelle: 3826 0424	7.800	421 (5,4%)	
6.969	935	B 10	BY	Von: St 2028 Nach: OD Unterknoeringen (St 2024) Zählstelle: 7528 9102	7.800	398 (5,1%)	
6.970	935	B 265	NW	Von: Gemünd Nach: Schleiden Zählstelle: 5404 2204	7.800	398 (5,1%)	WB 02KK

Nr	Rang	Straße	BL	Infos	DTV	SV (SV%)	BVWP
6.971	935	B 320	BB	Von: Guben, B 112 Nach: L 50 Zählstelle: 4053 3623	7.800	398 (5,1%)	
6.972	935	B 55	NW	Von: Quadrat-I Nach: Bergheim Zählstelle: 5006 2203	7.800	382 (4,9%)	
6.973	935	B 66	NW	Von: L961 Nach: L964 Zählstelle: 3920 2447	7.800	367 (4,7%)	
6.974	935	B 260	RP	Von: K 65 Nievern Nach: Trog-Abfahrt Kreisel Zählstelle: 5612 0951	7.800	367 (4,7%)	VB 02KK
6.975	935	B 226	NW	Von: B 234 b. Wetter (Ruhr) Nach: L 675 Zählstelle: 4610 2205	7.800	343 (4,4%)	VB 02KK
6.976	935	B 96	MV	Von: Abzw, L 30 Nach: Abzw, L 29 Zählstelle: 1447 0201	7.800	304 (3,9%)	
6.977	935	B 308	BY	Von: B 32, Kreisel Auers Nach: LI 4, Simmerberg Zählstelle: 8325 9101	7.800	289 (3,7%)	
6.978	935	B 172	SN	Von: B 172/S 165 Nach: B 172/S 171 Pirna Zählstelle: 5050 1101	7.800	234 (3,0%)	VB 04KK
6.979	935	B 271	RP	Von: K 1 Nach: K 2 Zählstelle: 6415 0120	7.800	211 (2,7%)	VB 02KK
6.980	936	B 20	BY	Von: Cham (B20 / 3, Ri Sattelpeilst.) Nach: SR (B20 / SR 43, Ri Gossersdf.) Zählstelle: 6841 9186	7.700	1.247 (16,2%)	VB 02KK
6.981	936	B 27	HE	Von: AS L 3171 (Hünfeld-Nord) Nach: AS K 47 (Lkrs. HEF-ROF) Zählstelle: 5224 0613	7.700	1.155 (15,0%)	
6.982	936	B 69	NI	Von: Vechta, Diepholzer Str. Nach: Kreisgrenze Vechta -Diepholz Zählstelle: 3215 0491	7.700	1.140 (14,8%)	
6.983	936	B 87	SN	Von: B 87/S 16 Nach: B 87/K 7403 Zählstelle: 4442 1100	7.700	1.132 (14,7%)	WB* 04KK
6.984	936	B 189	BB	Von: Pritzwalk, L 154 Nach: AS Pritzwalk, A 24 Zählstelle: 2840 3679	7.700	1.070 (13,9%)	VB 02KK
6.985	936	B 97	SN	Von: B 97/S 177 Nach: B 97/B 98/S 56 Laußnitz Zählstelle: 4749 1101	7.700	1.040 (13,5%)	
6.986	936	B 19	TH	Von: Nähe Untermaßfeld Nach: L 2621 Zählstelle: 5428 4466	7.700	993 (12,9%)	VB 02KK
6.987	936	B 91	ST	Von: L 182 OD Weißenfels Nach: B 176 OD Weißenfels Zählstelle: 4737 3908	7.700	978 (12,7%)	

Nr	Rang	Straße	BL	Infos	DTV	SV (SV%)	BVWP
6.988	936	B 215	NI	Von: B 441 OD Leese Nach: B 441 OD Leese Zählstelle: 3420 0460	7.700	847 (11,0%)	WB 02KK
6.989	936	B 191	NI	Von: Garßen Nach: Hornshof Zählstelle: 3326 0444	7.700	832 (10,8%)	
6.990	936	B 97	SN	Von: B 97/K 9202/S 92 Nach: B 97/S 198 Zählstelle: 4650 1101	7.700	824 (10,7%)	WB* 02KK
6.991	936	B 303	BY	Von: Emd. St2191 Nach: Emd. St2208 Zählstelle: 5733 9200	7.700	793 (10,3%)	
6.992	936	B 322	NI	Von: B 439 b. Groß Mackenstedt Nach: B 51 b. Obernheide Zählstelle: 3018 0472	7.700	793 (10,3%)	
6.993	936	B 466	BW	Von: B 466/K 1401 Donzdorf Nach: B466/L1160 Lauterstein Zählstelle: 7225 1100	7.700	785 (10,2%)	WB 02KK
6.994	936	B 192	MV	Von: Autobahnanschluß BAB A20 Nach: Abzw, L 101 Neukloster Zählstelle: 2135 1711	7.700	778 (10,1%)	
6.995	936	B 454	HE	Von: L 3263 Nach: L 3158 Zählstelle: 5121 0303	7.700	762 (9,9%)	
6.996	936	B 58	NW	Von: Wittenberger Damm Nach: K 55 Lembecker Straße Zählstelle: 4208 2301	7.700	755 (9,8%)	
6.997	936	B 4	SH	Von: Bilsen Nach: L 75 Zählstelle: 2225 0503	7.700	739 (9,6%)	
6.998	936	B 52	RP	Von: K 77 Mertesdorf Nach: K 83 Thomm Zählstelle: 6206 0071	7.700	732 (9,5%)	
6.999	936	B 248	NI	Von: L636 Nach: L495 Zählstelle: 3828 0468	7.700	732 (9,5%)	
7.000	936	B 6	SN	Von: B 6/S 119 Nach: B 6/K 7274/S 106 Zählstelle: 4852 1107	7.700	716 (9,3%)	
7.001	936	B 80	TH	Von: B 4/L 1038 Nordhausen Nach: L 2079 Zählstelle: 4531 4443	7.700	708 (9,2%)	
7.002	936	B 247	TH	Von: L 2017 Nach: L 1009 Zählstelle: 4527 0001	7.700	685 (8,9%)	VB 02KK
7.003	936	B 470	BY	Von: Emd. NEA12 Nach: Gerhardshofen Zählstelle: 6330 9108	7.700	685 (8,9%)	
7.004	936	B 1	NW	Von: L735 Nach: L536 Zählstelle: 4316 5503	7.700	670 (8,7%)	

Nr	Rang	Straße	BL	Infos	DTV	SV (SV%)	BVWP
7.005	936	B 523	BW	Von: AS Tuningen (A 81) Nach: B14/523 Tuttlingen Zählstelle: 8018 1107	7.700	670 (8,7%)	
7.006	936	B 167	BB	Von: AS Finowfurt, A 11 Nach: B 198 Zählstelle: 3147 2001	7.700	662 (8,6%)	
7.007	936	B 270	RP	Von: L 501 Nach: L 499 Zählstelle: 6611 7982	7.700	639 (8,3%)	
7.008	936	B 487	HE	Von: B 83 Nach: K 137 Zählstelle: 4823 0745	7.700	631 (8,2%)	
7.009	936	B 403	NI	Von: L 44 Nach: L 43 Zählstelle: 3507 0472	7.700	601 (7,8%)	VB 02KK
7.010	936	B 19	BW	Von: B 19 / K 2616 Gaild.-Großaltdorf Nach: B 19 / L 1055 bei Westheim Zählstelle: 6924 1100	7.700	585 (7,6%)	
7.011	936	B 266	RP	Von: Überführung Lohrsdorf Nach: Überführung Heimersheim Zählstelle: 5409 0464	7.700	578 (7,5%)	VB 02KK
7.012	936	B 327	RP	Von: K 110 Ehr Nach: K 96 Halsenbach Zählstelle: 5811 7097	7.700	562 (7,3%)	
7.013	936	B 436	NI	Von: Bunde Nach: Leer Zählstelle: 2810 0432	7.700	524 (6,8%)	
7.014	936	B 443	NI	Von: AS Laatzen (A 7) (59) Nach: K 147 Zählstelle: 3625 0483	7.700	516 (6,7%)	
7.015	936	B 304	BY	Von: Hallabruck Nach: Oberteisendorf Zählstelle: 8142 9142	7.700	508 (6,6%)	
7.016	936	B 446	NI	Von: Seulingen Nach: Westeroode Zählstelle: 4427 0479	7.700	508 (6,6%)	VB 02KK
7.017	936	B 489	HE	Von: Utphe Nach: Hungen Zählstelle: 5519 0706	7.700	493 (6,4%)	
7.018	936	B 57	NW	Von: K 32 Nach: L 8 Zählstelle: 4304 2201	7.700	485 (6,3%)	WB 02KK
7.019	936	B 457	HE	Von: Ranstadt Nach: Emd. K 203 Zählstelle: 5619 0604	7.700	485 (6,3%)	
7.020	936	B 410	RP	Von: K 34 Nach: K 33 Zählstelle: 5706 0077	7.700	477 (6,2%)	
7.021	936	B 80	NI	Von: K226 Nach: Hedemünden-West Zählstelle: 4624 0422	7.700	470 (6,1%)	

Nr	Rang	Straße	BL	Infos	DTV	SV (SV%)	BVWP
7.022	936	B 173	SN	Von: B 173/S 203 Nach: B 101/B 173 Freiberg Zählstelle: 5045 1108	7.700	462 (6,0%)	VB 02KK
7.023	936	B 88	TH	Von: L 1062 Nach: K 1730 V Zählstelle: 5235 0002	7.700	431 (5,6%)	
7.024	936	B 50	RP	Von: L 36 Nach: K 200 Zählstelle: 6005 0009	7.700	408 (5,3%)	
7.025	936	B 286	BY	Von: OD / Bad Brueckenau Nach: L 2289 / O Roemershag Zählstelle: 5624 9104	7.700	400 (5,2%)	
7.026	936	B 521	HE	Von: Heldenbergen Nach: Emd. K 851 Zählstelle: 5719 0369	7.700	370 (4,8%)	
7.027	936	B 59	NW	Von: AS MG-Odenkirchen (A 44) Nach: K 17 Zählstelle: 4804 2205	7.700	339 (4,4%)	
7.028	936	B 96	SN	Von: B 96/S 128 Nach: B 96/S 135 Zählstelle: 5054 1103	7.700	339 (4,4%)	WB* 02KK
7.029	936	B 260	HE	Von: Emd. K 667 Nach: Emd. L 3374 Zählstelle: 5814 0525	7.700	339 (4,4%)	
7.030	936	B 175	SN	Von: B 175/K 6713 Nach: B 175/K 9314 Zählstelle: 5240 1103	7.700	316 (4,1%)	
7.031	936	B 303	BY	Von: L 2290 / Euerbach Nach: B 19/A 71 Makredwitz Zählstelle: 5926 9205	7.700	277 (3,6%)	WB 02KK
7.032	936	B 15	BY	Von: Bundesstr.85 N Nach: SCHWANDORF Zählstelle: 6638 9108	7.700	262 (3,4%)	
7.033	936	B 410	RP	Von: B 265 Prüm, Parkplatz-Dausfelderhöhe Nach: B 51 Prüm, Dausfeld Zählstelle: 5704 0303	7.700	262 (3,4%)	
7.034	936	B 51	NW	Von: Euskirchen Nach: Bad Münstereifel Zählstelle: 5306 2212	7.700	254 (3,3%)	
7.035	936	B 42a	HE	Von: Emd. in B 42 Nach: Emd. L 3272 Zählstelle: 6013 0140	7.700	246 (3,2%)	
7.036	936	B 267	RP	Von: Dernau Nach: Marienthal Zählstelle: 5408 0102	7.700	231 (3,0%)	
7.037	936	B 271	RP	Von: K 27 Nach: L 516n Zählstelle: 6415 0115	7.700	169 (2,2%)	WB 02KK
7.038	937	B 69	NI	Von: Vechta, L 843 Nach: Vechta, L 846 Zählstelle: 3215 0488	7.600	1.657 (21,8%)	

Nr	Rang	Straße	BL	Infos	DTV	SV (SV%)	BVWP
7.039	937	B 251	HE	Von: OU Korbach, Strother Str. Nach: OU Korbach, Meininghausen Zählstelle: 4719 0214	7.600	1.581 (20,8%)	WB 02KK
7.040	937	B 27	HE	Von: Abzweig B 80 (Landesgrenze Thüringen) Nach: Landesgrenze Niedersachsen Zählstelle: 4625 0501	7.600	1.573 (20,7%)	
7.041	937	B 20	BY	Von: Ascha Nach: Landkreisgrenze Zählstelle: 6941 9100	7.600	1.558 (20,5%)	VB 02KK
7.042	937	B 252	HE	Von: Abzweig B 253 Heimbach Nach: Schmittlotheim Zählstelle: 4819 0701	7.600	1.315 (17,3%)	
7.043	937	B 401	NI	Von: L 831 Nach: K321 Zählstelle: 2913 3316	7.600	1.284 (16,9%)	
7.044	937	B 69	NI	Von: B 69/B 51 OU DH Nach: B 69/Krs Grenze Zählstelle: 3316 0440	7.600	1.246 (16,4%)	
7.045	937	B 173	BY	Von: Emd. St2207 Nach: OU Wallenfels Zählstelle: 5734 9255	7.600	1.155 (15,2%)	VB 02KK
7.046	937	B 80	TH	Von: L 1011 Nach: L 1016 Zählstelle: 4529 0001	7.600	1.140 (15,0%)	VB 04KB als A 38
7.047	937	B 71	ST	Von: B 71 / OE Salzwedel Nach: B 71 / LG NS Zählstelle: 3132 6011	7.600	1.049 (13,8%)	
7.048	937	B 3	NI	Von: B64 (Brunsen) Nach: L580 Zählstelle: 4125 0911	7.600	1.026 (13,5%)	
7.049	937	B 51	NI	Von: B 51/L 345/L 853 Nach: B 51/B 214 Diepholz Zählstelle: 3416 0422	7.600	1.018 (13,4%)	VB 02KK
7.050	937	B 61	NI	Von: B 61/L 349 Barenburg Nach: B 61/B 214 Sulingen Zählstelle: 3318 0433	7.600	1.018 (13,4%)	VB 02KK
7.051	937	B 214	NI	Von: Eicklingen Nach: Ohof (Kreisgrenze) Zählstelle: 3527 0455	7.600	988 (13,0%)	
7.052	937	B 475	NW	Von: K 57 Ennigerloh Nach: L 793 Zählstelle: 4114 2302	7.600	973 (12,8%)	
7.053	937	B 236	HE	Von: B 253 OU Allendorf Nach: Abzweig L 3382 Zählstelle: 4918 0602	7.600	912 (12,0%)	
7.054	937	B 88	TH	Von: K 1230 U Nach: K 1160 U Zählstelle: 5333 4417	7.600	889 (11,7%)	
7.055	937	B 108	MV	Von: OA Teterow Nach: Knotenpunkt L 23 Zählstelle: 2141 0021	7.600	882 (11,6%)	

Nr	Rang	Straße	BL	Infos	DTV	SV (SV%)	BVWP
7.056	937	B 97	BB	Von: Landesgrenze Sachsen Nach: Schwarze Pumpe, B 156 Zählstelle: 4451 2003	7.600	866 (11,4%)	
7.057	937	B 5	SH	Von: IZ N-O Kanal Nach: Itzehoe Zählstelle: 2022 0520	7.600	859 (11,3%)	
7.058	937	B 98	SN	Von: B 98/K 8570 Nach: B 98/B 169 b. Zeithain Zählstelle: 4646 1100	7.600	844 (11,1%)	WB 02KK
7.059	937	B 4	BY	Von: AS Coburg COs 27 Nach: AS Coburg A 73 Zählstelle: 5731 9116	7.600	836 (11,0%)	VB 04KK
7.060	937	B 71	NI	Von: Zeven Nach: Rotenburg Zählstelle: 2721 0417	7.600	836 (11,0%)	WB 02KK
7.061	937	B 6	SN	Von: B 6 Leipzig Nach: A 9 AS Großkugel (16) Zählstelle: 4539 1101	7.600	828 (10,9%)	
7.062	937	B 5	SH	Von: Itzehoe Nach: Wilster Zählstelle: 2021 0521	7.600	806 (10,6%)	
7.063	937	B 83	HE	Von: Abzweig L 3208 (OD Rotenburg) Nach: Abzweig L 3304 Zählstelle: 4924 0402	7.600	790 (10,4%)	
7.064	937	B 54	NW	Von: L 711 Nach: K 6 Zählstelle: 4913 2202	7.600	775 (10,2%)	VB 04KB
7.065	937	B 189	BB	Von: AS Pritzwalk, A 24 Nach: AS Wittstock, A 19 Zählstelle: 2840 3110	7.600	775 (10,2%)	VB 02KK
7.066	937	B 191	MV	Von: AS Neustadt-Glewe (A 24) Nach: OE Parchim Zählstelle: 2536 0173	7.600	775 (10,2%)	VB 02KK
7.067	937	B 466	BY	Von: Pfäfflingen Emd. DON 5 Nach: NO Oettingen Emd. St2214 Zählstelle: 7029 9185	7.600	775 (10,2%)	
7.068	937	B 588	BY	Von: Kager Nach: Reischach Zählstelle: 7742 9182	7.600	768 (10,1%)	WB 02KK
7.069	937	B 8	BY	Von: Maedelhofen Nach: Rossbrunn Zählstelle: 6224 9101	7.600	752 (9,9%)	
7.070	937	B 27	BW	Von: Kreisgrenze B 27 Neckar-Odenwald Kreuzung Nach: B 27 -L 578 bei TBB Zählstelle: 6323 1101	7.600	752 (9,9%)	
7.071	937	B 28	BW	Von: B28/K7387 bei Arnegg Nach: B28/L1236 Herlingen (Richt.Wippingen) Zählstelle: 7525 1104	7.600	752 (9,9%)	
7.072	937	B 105	MV	Von: Krzgg, L 212 Nach: Krzgg, L 21 Zählstelle: 1642 1722	7.600	752 (9,9%)	

Nr	Rang	Straße	BL	Infos	DTV	SV (SV%)	BVWP
7.073	937	B 470	BY	Von: AS 80 Höchststadt Ost (A 3) Nach: Hemhofen Zählstelle: 6231 9176	7.600	722 (9,5%)	
7.074	937	B 9	RP	Von: L 439 Nach: L 437 Zählstelle: 6216 0003	7.600	699 (9,2%)	
7.075	937	B 89	TH	Von: Kloster Veßra Nach: Themar Zählstelle: 5429 0009	7.600	684 (9,0%)	
7.076	937	B 26	BY	Von: Wernfeld Nach: Gemuenden Zählstelle: 5924 9104	7.600	661 (8,7%)	
7.077	937	B 1	ST	Von: B 1 / OE Burg Nach: B 1 / L 54 / Hohenseeden / SM-Gr. Zählstelle: 3737 5007	7.600	646 (8,5%)	VB 02KK
7.078	937	B 252	NW	Von: Seitenarm B239 Nach: B1 Zählstelle: 4020 2210	7.600	646 (8,5%)	
7.079	937	B 94	SN	Von: B 94/S 293a Nach: B 94/S 295 Zählstelle: 5440 1103	7.600	638 (8,4%)	
7.080	937	B 47	RP	Von: Kirchheimbolanden Nach: Dreisen Zählstelle: 6314 0042	7.600	616 (8,1%)	
7.081	937	B 74	NI	Von: L 122 Nach: L 128 Zählstelle: 2619 0420	7.600	616 (8,1%)	
7.082	937	B 247	TH	Von: L 1005 Nach: L 2045 Zählstelle: 4627 0003	7.600	608 (8,0%)	
7.083	937	B 173	SN	Von: B 173/K 7817 Nach: B 173/S 289 Zählstelle: 5340 1103	7.600	600 (7,9%)	VB 02KK
7.084	937	B 62	HE	Von: OD Sorga Nach: Abzweig L 3171 Zählstelle: 5124 0109	7.600	593 (7,8%)	
7.085	937	B 436	NI	Von: Bagband Nach: Wiesmoor Zählstelle: 2612 0450	7.600	593 (7,8%)	
7.086	937	B 286	BY	Von: VA zur L 2271 / Unterspiessheim Nach: L 2272 / Alitzheim Zählstelle: 6027 9101	7.600	585 (7,7%)	
7.087	937	B 109	MV	Von: Greifswald Nach: KP Anklamer Str. KP B96 Greifswald Zählstelle: 1946 0266	7.600	570 (7,5%)	
7.088	937	B 107	SN	Von: A 4 AS Chemnitz-Glösa (70) Nach: B 107/K 8250 Zählstelle: 5043 1104	7.600	555 (7,3%)	
7.089	937	B 65	NI	Von: Dungenbeck Nach: K71 Zählstelle: 3727 0432	7.600	540 (7,1%)	WB 02KK

Nr	Rang	Straße	BL	Infos	DTV	SV (SV%)	BVWP
7.090	937	B 426	HE	Von: Hahn, Eschollbrückerstr. Nach: L 3303 Zählstelle: 6117 0507	7.600	540 (7,1%)	
7.091	937	B 185	ST	Von: L 148 Nach: L 149 Kleinpaschleben Zählstelle: 4237 1255	7.600	502 (6,6%)	
7.092	937	B 275	HE	Von: Ranstadt Nach: Selters Zählstelle: 5620 0602	7.600	471 (6,2%)	WB 02KK
7.093	937	B 237	NW	Von: Wiehagen Nach: Hückeswagen Zählstelle: 4809 2209	7.600	456 (6,0%)	VB 02KK
7.094	937	B 275	HE	Von: Nieder Florstadt Nach: Staden Zählstelle: 5619 0383	7.600	456 (6,0%)	WB 02KK
7.095	937	B 7	TH	Von: B 250 b. Creuzburg Nach: K 60 I Zählstelle: 4927 0054	7.600	448 (5,9%)	
7.096	937	B 57	NW	Von: Ortsausgang Setterich Nach: KP -K6 Zählstelle: 5003 2205	7.600	448 (5,9%)	VB 02KK
7.097	937	B 2	BY	Von: Emd. HO37 Nach: AS B15 Zählstelle: 5737 9101	7.600	433 (5,7%)	
7.098	937	B 7	TH	Von: K 1590 V Nach: K 1620 V Zählstelle: 5036 0005	7.600	418 (5,5%)	
7.099	937	B 515	NW	Von: B 229 Nach: L 682 Zählstelle: 4613 2203	7.600	418 (5,5%)	
7.100	937	B 17	BY	Von: OAL 1 Nach: St 2059, Steingaden Zählstelle: 8330 9231	7.600	410 (5,4%)	VB 02KK
7.101	937	B 22	BY	Von: A 93 AS-Altenstadt/WN Nach: B 15 südl. Altenstadt/WN Zählstelle: 6238 9101	7.600	403 (5,3%)	
7.102	937	B 517	NW	Von: B 54 Kromabach Nach: K 18 Zählstelle: 4913 2208	7.600	395 (5,2%)	VB 02KK
7.103	937	B 7	NW	Von: AS Breyell Nach: L 373 Zählstelle: 4703 2202	7.600	342 (4,5%)	
7.104	937	B 64	NI	Von: Landesgrenze Nach: B 64 / L 583 Lobach Zählstelle: 4122 3339	7.600	319 (4,2%)	WB 02KK
7.105	937	B 455	HE	Von: Grund-Schwalheim Nach: Emd. K 195 Zählstelle: 5519 0672	7.600	312 (4,1%)	
7.106	937	B 83	HE	Von: OE Hofgeismar Nach: K55 Zählstelle: 4422 0250	7.600	296 (3,9%)	

Nr	Rang	Straße	BL	Infos	DTV	SV (SV%)	BVWP
7.107	937	B 270	RP	Von: L 389 Nach: K 8 Zählstelle: 6512 0986	7.600	289 (3,8%)	
7.108	937	B 14	BY	Von: Rückersdorf/Nbg. St 2241 Nach: Lauf a. d. Pegnitz Zählstelle: 6433 9154	7.600	258 (3,4%)	
7.109	937	B 8	NW	Von: L 468 Nach: K 7 Zählstelle: 4204 2205	7.600	236 (3,1%)	
7.110	937	B 399	NW	Von: K29 Nach: K27 Zählstelle: 5204 2204	7.600	236 (3,1%)	VB 02KK
7.111	938	B 3	HE	Von: L 3342 Nach: L 3155 Zählstelle: 5020 0702	7.500	1.838 (24,5%)	
7.112	938	B 80	TH	Von: L 1015 Nach: L 2048 Zählstelle: 4528 4445	7.500	1.710 (22,8%)	VB 04KB als A 38
7.113	938	B 303	BY	Von: AS Marktredwitz-Nord (A 93) Nach: AS N SEUSSEN Zählstelle: 5938 9154	7.500	1.635 (21,8%)	
7.114	938	B 475	NW	Von: B 58 Neubeckum Nach: L 882 Zählstelle: 4214 2320	7.500	1.470 (19,6%)	VB 02KK
7.115	938	B 98	SN	Von: A 13 AS Thiendorf (20) Nach: B 98/S 91 Zählstelle: 4648 1100	7.500	1.448 (19,3%)	VB 02KK
7.116	938	B 20	BY	Von: Anschlussast St2115 Nach: Anschlussast St2112 Zählstelle: 7442 9146	7.500	1.365 (18,2%)	
7.117	938	A 11	BB	Von: AS Schmölln (4) Nach: AD Kreuz Uckermark (A 20) Zählstelle: 2750 1002	7.500	1.080 (14,4%)	
7.118	938	B 8	BY	Von: Aiterhofen (B20) Nach: Strasskirchen (St2325) Zählstelle: 7142 9100	7.500	1.065 (14,2%)	WB 02KK
7.119	938	B 29	BW	Von: B29/L1070 Bopfinger Nach: B29 Landesgr. Bayern Nördlingen Zählstelle: 7128 1100	7.500	1.028 (13,7%)	
7.120	938	B 67	NW	Von: L 600 Nach: K 12 Zählstelle: 4108 2418	7.500	960 (12,8%)	
7.121	938	B 64	NI	Von: B 64 / L 583 Lobach Nach: B 64 / L 580 Negenborn Zählstelle: 4123 0487	7.500	863 (11,5%)	WB 02KK
7.122	938	B 54	HE	Von: OA Langendernbach Nach: Landesgrenze Zählstelle: 5414 0120	7.500	810 (10,8%)	WB 02KK
7.123	938	B 104	MV	Von: OA Brüel Nach: Abzw, L 141-Sternberg Zählstelle: 2236 0165	7.500	803 (10,7%)	

Nr	Rang	Straße	BL	Infos	DTV	SV (SV%)	BVWP
7.124	938	B 249	TH	Von: L 1008 Nach: K 2060 K Zählstelle: 4728 0044	7.500	795 (10,6%)	
7.125	938	B 6	ST	Von: B 6 / 2. L 75 Nach: B 6 / K 2362 Zählstelle: 4233 4312	7.500	780 (10,4%)	VB 04KB
7.126	938	B 247	TH	Von: K 2160 G Nach: K 2170 G Zählstelle: 4627 0013	7.500	735 (9,8%)	VB 02KK
7.127	938	B 239	NW	Von: K 81 Nach: L 765/K 58 Zählstelle: 3517 2204	7.500	713 (9,5%)	
7.128	938	B 327	RP	Von: K 25 Bell Nach: K 67 Rothenbergerhof Zählstelle: 5910 0088	7.500	713 (9,5%)	
7.129	938	B 86	TH	Von: L 1216 Nach: L 2287 Zählstelle: 4633 0205	7.500	698 (9,3%)	
7.130	938	B 185	ST	Von: K 2304 nach Amesdorf Nach: L 72 SBA-Gr. Zählstelle: 4235 1374	7.500	668 (8,9%)	
7.131	938	B 85	TH	Von: B 90 b. Hockeroda Nach: L 1106/L 2384 Zählstelle: 5334 0020	7.500	660 (8,8%)	
7.132	938	B 9	RP	Von: L 437 Nach: K 53 Zählstelle: 6216 0001	7.500	638 (8,5%)	
7.133	938	B 428	RP	Von: L 412 Abzw. Hackenheim Nach: L 411 Abzw. Hackenheim Zählstelle: 6113 0047	7.500	623 (8,3%)	
7.134	938	B 588	BY	Von: Kronberg Nach: Neuoetting Zählstelle: 7742 9197	7.500	623 (8,3%)	
7.135	938	B 74	NI	Von: L 114 Elm Nach: B 71/B 74 Bremervörde Zählstelle: 2521 0434	7.500	615 (8,2%)	VB 02KK
7.136	938	B 84	TH	Von: B 247 Bad Langensalza Nach: B 176 nördl. Bad Langensalza Zählstelle: 4829 0039	7.500	608 (8,1%)	
7.137	938	B 327	RP	Von: A 61 AS Koblenz/Waldesch (40) Nach: K 71 Pfaffenheck Zählstelle: 5711 0075	7.500	563 (7,5%)	
7.138	938	B 32	BW	Von: B 32/L 442 Hausen Nach: B 32 OD-Grenze Burladingen Zählstelle: 7720 1100	7.500	555 (7,4%)	WB 02KK
7.139	938	B 169	SN	Von: B 169/S 204 Nach: B 169/B 180 Frankenberg Zählstelle: 5044 1106	7.500	495 (6,6%)	
7.140	938	B 101	SN	Von: B 101/B 171/K 8150 b. Wolkenstein Nach: B 101/B 174 b. Hilmersdorf Zählstelle: 5344 1107	7.500	480 (6,4%)	

Nr	Rang	Straße	BL	Infos	DTV	SV (SV%)	BVWP
7.141	938	B 36	BW	Von: B36/L104 Allmannsweier Ost Nach: Kehl Zählstelle: 7512 1100	7.500	473 (6,3%)	
7.142	938	B 41	SL	Von: B41/L315, Asweiler Nach: B41/L322, Wolfersweiler Zählstelle: 6409 0262	7.500	473 (6,3%)	VB 02KK
7.143	938	B 80	NI	Von: OE H, Münden Ost Nach: K226 Zählstelle: 4524 0487	7.500	473 (6,3%)	
7.144	938	B 446	NI	Von: Ebergötzen Nach: Westerode Zählstelle: 4426 0478	7.500	473 (6,3%)	
7.145	938	B 474n	NW	Von: AS Dülmen-Nord (A 43) Nach: L 551 Zählstelle: 4109 2426	7.500	458 (6,1%)	
7.146	938	B 4	NI	Von: Abzweig B 242 Nach: AS Bad Harzburg Zählstelle: 4129 0404	7.500	398 (5,3%)	
7.147	938	B 54	NW	Von: L 507 Nach: L 507/B 233 Zählstelle: 4311 2201	7.500	398 (5,3%)	
7.148	938	B 239	NW	Von: Bad Meinberg, Brunnenstraße Nach: L 954 Zählstelle: 4119 2283	7.500	390 (5,2%)	VB 02KK
7.149	938	B 179	BB	Von: AS Bln-Grünau, A 113 Nach: Landesgrenze Zählstelle: 3647 2040	7.500	375 (5,0%)	
7.150	938	B 471	BY	Von: AS K 24 Hohenbrunn Nach: AS K12 Zählstelle: 7936 9120	7.500	368 (4,9%)	
7.151	938	B 2	BY	Von: AS Mittenwald-Sued Nach: AS Mittenwald-Nord Zählstelle: 8533 9102	7.500	293 (3,9%)	
7.152	938	B 299	BY	Von: NEW 5 in Pressath Nach: B 299a südl. Pressath Zählstelle: 6237 9104	7.500	263 (3,5%)	VB 02KK
7.153	938	B 264	NW	Von: Rurdammweg Nach: Valenciener Straße Zählstelle: 5204 6201	7.500	180 (2,4%)	
7.154	938	B 54	NW	Von: L 723 Nach: L 909 Zählstelle: 5114 2201	7.500	128 (1,7%)	VB 04KB
7.155	939	B 213	NI	Von: K 161 Nach: K 161 Zählstelle: 3212 0443	7.400	2.753 (37,2%)	WB* 24KK
7.156	939	B 16	BY	Von: B 299 Neustadt Nach: B 301 Abensberg Zählstelle: 7236 9190	7.400	1.857 (25,1%)	
7.157	939	B 299	BY	Von: AS Siegenburg (A 93) Nach: St 2643 Pfeffenhausen Zählstelle: 7237 9250	7.400	1.613 (21,8%)	

Nr	Rang	Straße	BL	Infos	DTV	SV (SV%)	BVWP
7.158	939	B 16	BY	Von: St2232 Nord Nach: B 300 Zählstelle: 7235 9111	7.400	1.606 (21,7%)	
7.159	939	B 189	ST	Von: L 9 Nach: L 12 / K 1020 Zählstelle: 3136 3844	7.400	1.561 (21,1%)	VB 04KB als A 14
7.160	939	B 3	HE	Von: L 3234 Nach: L3235 Zählstelle: 4623 0579	7.400	1.399 (18,9%)	
7.161	939	B 71	ST	Von: B 71 / B 188 Nach: B 71 / L 12 Zählstelle: 3434 6003	7.400	1.347 (18,2%)	
7.162	939	B 214	NI	Von: K 16 Nach: B 6 Zählstelle: 3320 0451	7.400	1.347 (18,2%)	
7.163	939	B 475	NW	Von: L 792 Nach: K 23 Zählstelle: 4114 2325	7.400	1.243 (16,8%)	
7.164	939	B 80	TH	Von: L 2011 Nach: L 2005 Zählstelle: 4626 0002	7.400	1.103 (14,9%)	VB 04KB als A 38
7.165	939	B 214	NI	Von: L 74 Nach: B 68neu Bersenbrück Zählstelle: 3413 0436	7.400	977 (13,2%)	WB 02KK
7.166	939	B 20	BY	Von: Tittmoning Nach: Hochoester Zählstelle: 7942 9114	7.400	910 (12,3%)	
7.167	939	B 188	ST	Von: B 189 Stendal Nach: L 32 Zählstelle: 3437 6908	7.400	903 (12,2%)	
7.168	939	B 282	SN	Von: B 92/B 282 b. Jössnitz Nach: B 282/K 7871/S 316 Zählstelle: 5438 1103	7.400	888 (12,0%)	WB 02KK
7.169	939	B 413	RP	Von: Marienrachdorf Nach: L 305 Herschbach Zählstelle: 5412 0105	7.400	881 (11,9%)	
7.170	939	B 169	BB	Von: Lauchhammer, L 63 Nach: Elsterwerda, B 101 Zählstelle: 4547 3635	7.400	866 (11,7%)	VB 02KK
7.171	939	B 12	BY	Von: B533 Freyung Nach: L2130 Philippsreut Zählstelle: 7147 9160	7.400	821 (11,1%)	
7.172	939	B 516	NW	Von: L735 Nach: L776 Zählstelle: 4516 2201	7.400	762 (10,3%)	
7.173	939	B 7	NW	Von: L743 Nach: B480 Altenbüren Zählstelle: 4616 2202	7.400	740 (10,0%)	VB 02KK
7.174	939	B 252	NW	Von: L 755, Nieheim Nach: L 616, Bergheim Zählstelle: 4120 2302	7.400	740 (10,0%)	

Nr	Rang	Straße	BL	Infos	DTV	SV (SV%)	BVWP
7.175	939	B 301	BY	Von: B 299 Siegenburg Nach: B 16 Abensberg Zählstelle: 7237 9370	7.400	740 (10,0%)	
7.176	939	B 3	NI	Von: Welle Nach: Sprötze Zählstelle: 2724 0404	7.400	710 (9,6%)	
7.177	939	B 4	TH	Von: Straußfurt Nach: Greußen Zählstelle: 4831 0002	7.400	710 (9,6%)	VB 02KK
7.178	939	B 13	BY	Von: OA Eitensheim Nach: St 2214 Zählstelle: 7133 9100	7.400	710 (9,6%)	
7.179	939	B 4	TH	Von: L 2130 Nach: L 2133 Zählstelle: 4731 0100	7.400	681 (9,2%)	VB 02KK
7.180	939	B 251	HE	Von: OU Korbach, Sachsenhausen Nach: B 485 Zählstelle: 4719 0207	7.400	681 (9,2%)	
7.181	939	B 16	BY	Von: Ellzee (GZ1) Nach: Emd. GZ 6 Zählstelle: 7627 9137	7.400	666 (9,0%)	
7.182	939	B 480	NW	Von: L 549, Wünnenberg Nach: L 754, Haaren Zählstelle: 4418 2201	7.400	659 (8,9%)	VB 02KK
7.183	939	B 185	ST	Von: Übergang auf B 185n Nach: L 71 Zählstelle: 4236 1400	7.400	614 (8,3%)	
7.184	939	B 70	NW	Von: K 22 Nach: K 20 Zählstelle: 3907 2406	7.400	607 (8,2%)	WB 02KK
7.185	939	B 16	BY	Von: Mindelheim N Nach: OD Pfaffenhausen (St 2037) Zählstelle: 7828 9142	7.400	592 (8,0%)	WB 02KK
7.186	939	B 32	BY	Von: B 12 Hergaz Nach: St 2002 Zählstelle: 8324 9149	7.400	577 (7,8%)	WB 02KK
7.187	939	B 258	RP	Von: K 23 Nach: L 98 Zählstelle: 5608 0069	7.400	570 (7,7%)	
7.188	939	B 294	BW	Von: B294/L409 Obermusbach Nach: B294/L409 Krähenhart Zählstelle: 7416 1104	7.400	548 (7,4%)	
7.189	939	B 327	RP	Von: L 207 Udenhausen Nach: L 209 Buchholz Zählstelle: 5711 0099	7.400	548 (7,4%)	
7.190	939	B 290	BW	Von: B 290 / L 1068 Steinbach a. d. Jagst Nach: B 290 / L 2218 Ingersheim Zählstelle: 6826 1103	7.400	525 (7,1%)	
7.191	939	B 85	BY	Von: Emd. KC5 Nach: BA-Grenze Zählstelle: 5734 9252	7.400	518 (7,0%)	

Nr	Rang	Straße	BL	Infos	DTV	SV (SV%)	BVWP
7.192	939	B 173	SN	Von: B 173/K 7712 Nach: B 173/S 192 Zählstelle: 4947 1101	7.400	518 (7,0%)	
7.193	939	B 184	ST	Von: L 140 Nach: AS Dessau-Süd (A 9) Zählstelle: 4239 3823	7.400	518 (7,0%)	
7.194	939	B 210	NI	Von: Updorf Nach: Aasel Zählstelle: 2412 0422	7.400	503 (6,8%)	
7.195	939	B 471	BY	Von: AS Hohenbrunn A 99 Nach: AS K24 Hohenbrunn Zählstelle: 7936 9101	7.400	503 (6,8%)	
7.196	939	B 1	NI	Von: B 1 / Hameln Fluthamelstraße Nach: B 1 / K 15 Zählstelle: 3822 3364	7.400	496 (6,7%)	VB 02KK
7.197	939	B 55	NW	Von: KP -L241 Nach: KP -L264 Zählstelle: 5004 2209	7.400	496 (6,7%)	
7.198	939	B 68	NW	Von: K 26, Lichtenau Nach: K 1, Grundsteinheim Zählstelle: 4319 5351	7.400	496 (6,7%)	
7.199	939	B 321	MV	Von: Abzweig K22 Nach: Kreuzung BAB A 24 Zählstelle: 2533 0071	7.400	488 (6,6%)	VB 02KK
7.200	939	B 436	NI	Von: Wiesede Nach: Friedeburg Zählstelle: 2512 0452	7.400	488 (6,6%)	WB 02KK
7.201	939	B 533	BY	Von: FRG 16 Hohenau Nach: L2127 Speltenbach Zählstelle: 7147 9420	7.400	481 (6,5%)	
7.202	939	B 7	HE	Von: L 3211 Nach: OD Calden K 46 Zählstelle: 4522 0543	7.400	451 (6,1%)	VB 02KK
7.203	939	B 32	BY	Von: St 2378 Nach: B 308 Zählstelle: 8325 9116	7.400	451 (6,1%)	
7.204	939	B 223	NW	Von: L 104 Oberhausen, Gahlener Straße Nach: AS Kirchhellen-Nord (A 31) Zählstelle: 4307 2398	7.400	444 (6,0%)	
7.205	939	B 66	NW	Von: L 945 Nach: Beginn OD Lage Zählstelle: 4018 2267	7.400	429 (5,8%)	VB 02KK
7.206	939	B 5	SH	Von: L 138 Nach: L173 Zählstelle: 2020 0522	7.400	422 (5,7%)	
7.207	939	B 446	NI	Von: AS B 241 Hardeggen Nach: AS A7 Nörten-Hardenberg Zählstelle: 4325 3365	7.400	422 (5,7%)	WB 02KK
7.208	939	B 301	BY	Von: Zolling AS L2054 Nach: Attenkirchen AS FS16 Zählstelle: 7536 9104	7.400	407 (5,5%)	

Nr	Rang	Straße	BL	Infos	DTV	SV (SV%)	BVWP
7.209	939	B 521	HE	Von: Emd. K 851 Nach: Emd. L 3189 Zählstelle: 5719 0643	7.400	407 (5,5%)	VB 02KK
7.210	939	B 5	BB	Von: Kliestow, L 382 Nach: L 38 Zählstelle: 3652 2001	7.400	385 (5,2%)	
7.211	939	B 276	BY	Von: Lohr Nach: Partenstein Zählstelle: 5923 9100	7.400	377 (5,1%)	
7.212	939	B 1	ST	Von: B 1 / LG NS Nach: B 1 / L 41 / Morsleben Zählstelle: 3732 5027	7.400	370 (5,0%)	
7.213	939	B 19	TH	Von: OU Barchfeld Nach: Kreuz L 1027 Zählstelle: 5227 1907	7.400	355 (4,8%)	WB 24KK
7.214	939	B 8	HE	Von: Emd. L 3021 Oberbrechen Nach: Emd. K 407 Niederselters Zählstelle: 5615 0204	7.400	340 (4,6%)	
7.215	939	B 224	NW	Von: K 33 Bellendorfweg Nach: L 601 Altendorfer Straße (Dorsten) Zählstelle: 4308 2232	7.400	340 (4,6%)	
7.216	939	B 1	NW	Von: L 881 Nach: K 35 Zählstelle: 4412 2204	7.400	333 (4,5%)	
7.217	939	B 255	HE	Von: Abzw. B 3 Nach: Marburg Zählstelle: 5218 6604	7.400	333 (4,5%)	VB 02KK
7.218	939	B 27	BW	Von: B27 Anfang Seitenarm Nach: B27/B27 Seitenarm Zählstelle: 7121 1110	7.400	311 (4,2%)	
7.219	939	B 475	NW	Von: L 578 Nach: K 79 Rheine Zählstelle: 3711 2302	7.400	281 (3,8%)	
7.220	939	B 419	SL	Von: B419, Bundesgrenze Frankreich Nach: B407/B419, Kreisel Perl Zählstelle: 6504 0404	7.400	207 (2,8%)	
7.221	939	B 3	HE	Von: Landesgrenze Nach: L 3120/L 3398 Zählstelle: 6317 0337	7.400	155 (2,1%)	
7.222	939	B 47	RP	Von: K 3 Nach: K 1 Zählstelle: 6315 0077	7.400	118 (1,6%)	
7.223	940	B 307	BY	Von: Kreuth Nach: Reitrain Zählstelle: 8336 9200	7.300	- (-)	
7.224	940	B 170	SN	Von: B 170 Bundesgrenze Tschechien Nach: B 170/S 178 Altenberg Zählstelle: 5248 4228	7.300	2.628 (36,0%)	
7.225	940	B 203	SH	Von: K 54 Warwerort Nach: K 33 Großbüttel Zählstelle: 1819 1117 Anmerkung: Seltsam hohes Schwerverkehrsaufkommen. Wurde im Zweifelsfall belassen.	7.300	2.555 (35,0%)	

Nr	Rang	Straße	BL	Infos	DTV	SV (SV%)	BVWP
7.226	940	B 203	SH	Von: Brodersby K 62 Nach: Kappeln-Ellenberg Zählstelle: 1325 0406 Anmerkung: Seltsam hohes Schwerverkehrsaufkommen. Wurde im Zweifelsfall belassen.	7.300	2.336 (32,0%)	VB 04KK
7.227	940	B 2	BY	Von: W Monheim KRZ St 2214 Nach: Sö Treuchtlingen KRZ St 2230 Zählstelle: 7131 9122	7.300	2.000 (27,4%)	
7.228	940	B 27	HE	Von: Abzweig Vierbach (L3243) Nach: Weidenhäuser Kreuz Zählstelle: 4825 0104	7.300	1.409 (19,3%)	WB* 02KK
7.229	940	B 252	HE	Von: Abzweig Marsberger Str. L 3078/B 450 Nach: Abzweig Schmillinghausen K 5 Zählstelle: 4520 0103	7.300	1.263 (17,3%)	
7.230	940	B 8	BY	Von: Iphofen Nach: Bauamtsgrenze Zählstelle: 6327 9100	7.300	1.190 (16,3%)	
7.231	940	B 64	NW	Von: B 51 b. Telgte Nach: K 50 Zählstelle: 4012 2333	7.300	1.132 (15,5%)	
7.232	940	B 496	NI	Von: L 562 (Lutterberg) Nach: AS A7 Hann, Münden/Lutterberg Zählstelle: 4623 0960	7.300	1.110 (15,2%)	
7.233	940	B 27	HE	Von: Abzweig Rotenburg (B 83) Nach: Abzweig Berneburg (L3249) Zählstelle: 5024 0407	7.300	1.102 (15,1%)	
7.234	940	B 525	NW	Von: L 558 Nach: L 608 Zählstelle: 4007 1404	7.300	1.059 (14,5%)	
7.235	940	B 5	MV	Von: OU Boizenburg, NK-150 Nach: OU Boizenburg, NK-132 Zählstelle: 2630 0002	7.300	1.022 (14,0%)	
7.236	940	B 254	HE	Von: Maar Nach: Brauerschwend Zählstelle: 5322 0311	7.300	1.007 (13,8%)	
7.237	940	B 243	NI	Von: Ortsmitte Seesen Nach: AS Seesen (A7) Zählstelle: 4126 0469	7.300	978 (13,4%)	
7.238	940	B 21	BY	Von: Unterjettenberg Nach: Bad Reichenhall Zählstelle: 8343 9121	7.300	956 (13,1%)	WB 02KK
7.239	940	B 27	HE	Von: Hornel (L 3249) Nach: Berneburg (L 3249) Zählstelle: 4925 6671	7.300	913 (12,5%)	
7.240	940	A 62	RP	Von: AS Bann (12) Nach: AS Weselberg (13) Zählstelle: 6611 0137	7.300	883 (12,1%)	WB 24KB
7.241	940	B 414	RP	Von: B 256 b. Altenkirchen Nach: K 151 Zählstelle: 5311 0089	7.300	876 (12,0%)	
7.242	940	B 304	BY	Von: St.Georgen Nach: Matzing Zählstelle: 8041 9194	7.300	854 (11,7%)	WB* 02KK

Nr	Rang	Straße	BL	Infos	DTV	SV (SV%)	BVWP
7.243	940	B 183	ST	Von: 2. L 141 Nach: SBA-Gr. Sangerhausen Zählstelle: 4338 2203	7.300	818 (11,2%)	
7.244	940	B 183	ST	Von: SBA-Gr. Wittenberg Nach: L 142 / K 2071 Zählstelle: 4338 1371	7.300	818 (11,2%)	WB 02KK
7.245	940	B 4	TH	Von: Brattendorf Nach: Ratscher Zählstelle: 5530 0004	7.300	767 (10,5%)	VB 04KB als A 73
7.246	940	B 247	TH	Von: L 1012 Nach: L 2017 Zählstelle: 4527 4442	7.300	767 (10,5%)	VB 02KK
7.247	940	B 3	NI	Von: Hassel Nach: Offen (Grünewald) Zählstelle: 3225 0401	7.300	752 (10,3%)	
7.248	940	B 27	BW	Von: B 27/ L 508 Hardheim Kreisgrenze Nach: B 27 Neckar-Odenwald Zählstelle: 6322 1101	7.300	752 (10,3%)	WB 02KK
7.249	940	B 2	BY	Von: Emd. ST 2183 (N BINDLACH) Nach: Emd. GV-STR. "PANZERSTRASSE" Zählstelle: 6035 9103	7.300	730 (10,0%)	
7.250	940	B 50	RP	Von: L 415 Nach: B 50 AS Gau-Bickelheim Zählstelle: 6113 0100	7.300	708 (9,7%)	
7.251	940	B 1	NI	Von: B 1 / B 442 Nach: Coppenbrügge B 1 / L 455 Zählstelle: 3823 0405	7.300	701 (9,6%)	VB 02KK
7.252	940	B 55	NW	Von: Bergheim Nach: BAB 44 Zählstelle: 5005 1245	7.300	701 (9,6%)	
7.253	940	B 513	NW	Von: K 11 Kreis Gütersloh Nach: Beginn OD Harsewinkel Zählstelle: 4015 2211	7.300	701 (9,6%)	WB 02KK
7.254	940	B 13	BY	Von: N Hohenkammer Nach: Niernsdorf Zählstelle: 7535 9201	7.300	694 (9,5%)	
7.255	940	B 388	BY	Von: LA 1 Nach: St 2083 Vilsbiburg Zählstelle: 7540 9390	7.300	694 (9,5%)	
7.256	940	B 248	NI	Von: Grenze SWF/SGO Nach: L636 Zählstelle: 3828 0467	7.300	686 (9,4%)	
7.257	940	B 1	NW	Von: OU Werl Nach: OU Werl Zählstelle: 4413 2402	7.300	672 (9,2%)	
7.258	940	B 19	TH	Von: Untermaßfeld Nach: L 2621 Zählstelle: 5428 1902	7.300	672 (9,2%)	
7.259	940	B 12	BW	Von: B12 bayer. Grenze Nach: Eglofs B12/K2378 b. Gründels Zählstelle: 8325 1110	7.300	650 (8,9%)	VB 02KK

Nr	Rang	Straße	BL	Infos	DTV	SV (SV%)	BVWP
7.260	940	B 264	NW	Von: L264 Nach: L327 Zählstelle: 5105 2207	7.300	628 (8,6%)	VB 02KK
7.261	940	B 1	NI	Von: K637 Nach: L 290, WOB Zählstelle: 3730 0405	7.300	621 (8,5%)	
7.262	940	B 212	NI	Von: L867 Nach: L875 Zählstelle: 2817 0434	7.300	599 (8,2%)	WB 02KK
7.263	940	B 53	RP	Von: L 47 Nach: K 35 Zählstelle: 6106 0062	7.300	591 (8,1%)	
7.264	940	B 455	HE	Von: Berstadt Nach: Grund-Schwalheim Zählstelle: 5519 0260	7.300	584 (8,0%)	
7.265	940	B 6	NI	Von: Heersum Nach: Grasdorf (B 444) Zählstelle: 3826 0426	7.300	569 (7,8%)	
7.266	940	B 109	BB	Von: B 273 Nach: L 29 Zählstelle: 3246 2002	7.300	562 (7,7%)	
7.267	940	B 18	BW	Von: AS Leutkirch-Süd (A 96) Nach: B18/K7906 Leutkirch Zählstelle: 8126 1100	7.300	555 (7,6%)	
7.268	940	B 96	SN	Von: B 96/S 152 Nach: B 96/S 115 Zählstelle: 4952 1101	7.300	548 (7,5%)	
7.269	940	B 22	BY	Von: Emd. KR. BT 3 (SEYBOTHENREUTH) Nach: AS ST 2184 (ZEULENREUTH) Zählstelle: 6136 9122	7.300	526 (7,2%)	
7.270	940	B 85	BY	Von: Emd. KR. KU 9 (S LOESAU) Nach: Emd. KR. KU 3 (HOEFERAENGER) Zählstelle: 5834 9131	7.300	526 (7,2%)	
7.271	940	B 496	NI	Von: Emd. K226 OD H Münden Nach: Emd. K218 (Bonaforth) Zählstelle: 4523 0959	7.300	518 (7,1%)	
7.272	940	B 8	BY	Von: AS Marktheidenfeld (A 3) Nach: Altfeld Zählstelle: 6123 9401	7.300	489 (6,7%)	
7.273	940	B 47	RP	Von: L 401 Nach: K 57 Zählstelle: 6314 0041	7.300	489 (6,7%)	
7.274	940	B 474n	NW	Von: AS Dülmen-Nord (A43/B474) Nach: B474/L551 Zählstelle: 4109 2102	7.300	475 (6,5%)	
7.275	940	B 85	BY	Von: SULZBACH-ROSENBERG Nach: AS Pegnitz (A 9) Zählstelle: 6235 9110	7.300	460 (6,3%)	
7.276	940	B 475	NW	Von: K 2 Saerbeck Nach: L 590 Emsdetten Zählstelle: 3811 2304	7.300	453 (6,2%)	VB 02KK

Nr	Rang	Straße	BL	Infos	DTV	SV (SV%)	BVWP
7.277	940	B 48	RP	Von: Winnweiler Nach: K 10 Zählstelle: 6413 0083	7.300	431 (5,9%)	VB 02KK
7.278	940	B 266	NW	Von: Wallenthaler Höhe Nach: Gemünd Zählstelle: 5405 2206	7.300	409 (5,6%)	
7.279	940	B 431	SH	Von: L 100 Nach: L 288 Zählstelle: 2223 0414	7.300	409 (5,6%)	
7.280	940	B 436	NI	Von: Bagband Nach: Sande Zählstelle: 2513 0459	7.300	409 (5,6%)	
7.281	940	B 235	NW	Von: B 236 b. Olfen Nach: K 61 Zählstelle: 4210 2406	7.300	365 (5,0%)	
7.282	940	B 239	NW	Von: B 64, Höxter Nach: K 59, Brenkhausen Zählstelle: 4222 2207	7.300	350 (4,8%)	
7.283	940	B 37	HE	Von: L 3105 Nach: Landesgrenze Zählstelle: 6519 0209	7.300	329 (4,5%)	WB* 02KK
7.284	940	B 99	SN	Von: B 99/K 8636 Nach: B 99/K 8631 Zählstelle: 5055 1101	7.300	321 (4,4%)	
7.285	940	B 308	BY	Von: LI 4, Simmerberg Nach: St 2004, Oberreute Zählstelle: 8425 9154	7.300	314 (4,3%)	
7.286	940	B 500	BW	Von: B500/L173 Neueck Nach: B500/K5732 Furtwangen Zählstelle: 7915 1100	7.300	263 (3,6%)	
7.287	940	B 519	HE	Von: Kelkheim L3014 Nach: Hornau B8 Zählstelle: 5816 0710	7.300	226 (3,1%)	
7.288	940	B 56	NW	Von: KP -K28 Nach: KP -L33 Zählstelle: 5205 2203	7.300	139 (1,9%)	VB 02KK
7.289	941	B 236	NW	Von: K 9 Nach: B 229 Ütterlingsen, Neuenrader Straße Zählstelle: 4712 5309	7.200	- (-)	
7.290	941	B 213	NI	Von: L 55 Nach: Kreisgrenze Zählstelle: 3211 0449	7.200	2.837 (39,4%)	WB* 24KK
7.291	941	B 402	NI	Von: B 70 Meppen Nach: K 224 / K 205 Zählstelle: 3209 0454	7.200	2.225 (30,9%)	
7.292	941	A 15	BB	Von: AS Bademeusel (8) Nach: Grenzübergang Forst/Olszyna (9) Zählstelle: 4354 3684	7.200	1.742 (24,2%)	
7.293	941	B 70	NI	Von: L 58 Nach: B 213 Zählstelle: 3510 0417	7.200	1.570 (21,8%)	

Nr	Rang	Straße	BL	Infos	DTV	SV (SV%)	BVWP
7.294	941	B 303	BY	Von: Emd. ST 2981 (O FICHTELBERG) Nach: Emd. ST 2665 (TROESTAU) Zählstelle: 5937 9146	7.200	1.426 (19,8%)	WB 04KB
7.295	941	B 188	ST	Von: L 27 östlich Gardelegen Nach: B 71 östl. Gardelegen Zählstelle: 3434 6906	7.200	1.346 (18,7%)	
7.296	941	B 169	SN	Von: B 169/S 36 Nach: B 169/S 32 Zählstelle: 4944 1104	7.200	1.318 (18,3%)	
7.297	941	B 311	BW	Von: B311/B313 bei Meßkirch Nach: B311/K8238 Krauchenwies Zählstelle: 8020 1101	7.200	1.260 (17,5%)	
7.298	941	B 54	NW	Von: B 70 Nach: K 73 Zählstelle: 3809 2317	7.200	1.073 (14,9%)	
7.299	941	B 252	HE	Von: Schmittlotheim Nach: Zählstelle: 4819 6202	7.200	1.037 (14,4%)	
7.300	941	B 8	BY	Von: Osterhofen Nach: Vilshofen L2119 Zählstelle: 7344 9110	7.200	986 (13,7%)	WB 02KK
7.301	941	B 51	NI	Von: L 98 Nach: B 475 Glandorf Zählstelle: 3814 0409	7.200	979 (13,6%)	
7.302	941	B 105	MV	Von: KP L 22 OU Rdg. Nach: KP L 181 Zählstelle: 1740 0071	7.200	979 (13,6%)	
7.303	941	B 6	NI	Von: B 6/L 352 Nach: B 6/B 214 Zählstelle: 3320 0407	7.200	943 (13,1%)	
7.304	941	B 289	BY	Von: Abzweig L 2191 b. Weidnitz Nach: Mainroth (BAG) Zählstelle: 5833 9100	7.200	886 (12,3%)	VB 02KK
7.305	941	B 50	RP	Von: L 413 Nach: L 415 Zählstelle: 6113 0101	7.200	871 (12,1%)	
7.306	941	B 4	TH	Von: Landesgrenze Bayern, Amtsgrenze Suhl Nach: Eisfeld Zählstelle: 5531 0001	7.200	857 (11,9%)	
7.307	941	B 4	TH	Von: Greußen Nach: Kirchengel Zählstelle: 4731 0102	7.200	799 (11,1%)	VB 02KK
7.308	941	B 104	MV	Von: OU Schönberg Nach: A 20 Zählstelle: 2131 0034	7.200	792 (11,0%)	
7.309	941	B 240	NI	Von: B 83 b. Hehlen Nach: L 588 Halle Zählstelle: 4023 0425	7.200	770 (10,7%)	WB 02KK
7.310	941	B 4	TH	Von: K 60 L Nach: L 2091 Zählstelle: 4731 0104	7.200	713 (9,9%)	WB 02KK

Nr	Rang	Straße	BL	Infos	DTV	SV (SV%)	BVWP
7.311	941	B 9	RP	Von: K 53 Nach: L 439 Zählstelle: 6216 0002	7.200	698 (9,7%)	
7.312	941	B 183	ST	Von: B 184 Sandersdorf Nach: AS Bitterfeld / Wolfen (A 9) Zählstelle: 4339 2904	7.200	684 (9,5%)	VB 02KK
7.313	941	B 410	RP	Von: B 51 b. Weinsheim Nach: K 179 Zählstelle: 5704 0071	7.200	684 (9,5%)	
7.314	941	B 248	NI	Von: Platenlaase (K 31) Nach: Schaafhausen (B 248a) Zählstelle: 2932 0480	7.200	670 (9,3%)	WB 02KK
7.315	941	B 87	ST	Von: OE Naumburg Nach: OA Bad Kösen Zählstelle: 4836 3843	7.200	655 (9,1%)	VB 02KK
7.316	941	A 571	RP	Von: AS Ehlingen Nach: AS Löhndorf Zählstelle: 5409 0152	7.200	641 (8,9%)	
7.317	941	B 13	BY	Von: PAF 9 Nach: OA Pfaffenhofen Zählstelle: 7435 9105	7.200	626 (8,7%)	
7.318	941	B 92	TH	Von: L 1085 Nach: L 1083 Zählstelle: 5238 0003	7.200	547 (7,6%)	
7.319	941	B 408	NI	Von: AS Haren (Ems) (A 31) Nach: L 48 Zählstelle: 3109 0455	7.200	547 (7,6%)	
7.320	941	B 23	BY	Von: Emd. St 2058, Rottenbuch Nach: Emd. B472, AS Peiting Sued Zählstelle: 8231 9167	7.200	533 (7,4%)	
7.321	941	B 436	NI	Von: Wiesmoor (OE) Nach: Wiesede (L 34) Zählstelle: 2512 0451	7.200	533 (7,4%)	
7.322	941	B 88	TH	Von: K 1280 U Nach: L 1114/K 1220 U Zählstelle: 5333 0024	7.200	518 (7,2%)	
7.323	941	B 89	TH	Von: Neuhaus-Schierschnitz Nach: Sonneberg Zählstelle: 5633 0002	7.200	511 (7,1%)	
7.324	941	B 264	NW	Von: K18 Nach: L12 Zählstelle: 5104 2213	7.200	511 (7,1%)	VB 02KK
7.325	941	B 5	SH	Von: L 273 Nach: L 278 Struckum Zählstelle: 1420 0258	7.200	497 (6,9%)	VB 02KK
7.326	941	B 31	BW	Von: B31/L440 Eigeltingen Nach: B31/B313 Stochach Rißtorf Zählstelle: 8119 1101	7.200	497 (6,9%)	
7.327	941	B 243	NI	Von: Nette Nach: B 243b zur A 7 AS-Bockenem Zählstelle: 3926 0443	7.200	475 (6,6%)	

Nr	Rang	Straße	BL	Infos	DTV	SV (SV%)	BVWP
7.328	941	B 221	NW	Von: L 373 Nach: L 373 Zählstelle: 4703 2214	7.200	432 (6,0%)	
7.329	941	B 49	HE	Von: Romrod Nach: AS Alsfeld-West (A 5) Zählstelle: 5221 0211	7.200	418 (5,8%)	
7.330	941	B 251	HE	Von: Willingen Nach: Usseln Zählstelle: 4717 0211	7.200	410 (5,7%)	WB 02KK
7.331	941	B 432	SH	Von: L 69 Nach: L 184 Zählstelle: 1929 0008	7.200	410 (5,7%)	
7.332	941	B 269	SL	Von: B269/L135, Tholey Nach: B269/L324, Sotzweiler Zählstelle: 6508 0343	7.200	403 (5,6%)	
7.333	941	B 92	TH	Von: L 1296 Nach: L 1295 Zählstelle: 5339 0022	7.200	382 (5,3%)	
7.334	941	B 88	TH	Von: K 1190 U Nach: K 180 U Zählstelle: 5234 0023	7.200	367 (5,1%)	VB 02KK
7.335	941	B 305	BY	Von: Inzell Nach: Weinkaser Zählstelle: 8242 9150	7.200	367 (5,1%)	
7.336	941	B 115	SN	Von: A 4 AS Kodersdorf (93) Nach: B 115/S 122 Zählstelle: 4755 1100	7.200	353 (4,9%)	
7.337	941	B 42a	HE	Von: Emd. L 3320 Nach: Emd. in B 42 Zählstelle: 5914 0165	7.200	346 (4,8%)	
7.338	941	B 174	SN	Von: B 174/S 219 Nach: B 174/S 221 Zählstelle: 5344 4202	7.200	324 (4,5%)	
7.339	941	B 423	SL	Von: B423/L231, Erfweiler-Ehlingen Nach: B423/L237, Aßweiler Zählstelle: 6709 0420	7.200	324 (4,5%)	
7.340	941	B 44	HE	Von: L3261 Nach: Kreisgrenze Zählstelle: 6216 0312	7.200	302 (4,2%)	
7.341	941	B 427	RP	Von: B 38 b. Bad Bergzabern Nach: K 16 Zählstelle: 6814 0141	7.200	281 (3,9%)	
7.342	941	B 8	NW	Von: L 480 Nach: L 602 Zählstelle: 4205 2206	7.200	252 (3,5%)	
7.343	941	B 8	HE	Von: Emd. L 3023 Nach: Oberems Kreisgrenze HTK Zählstelle: 5716 0420	7.200	245 (3,4%)	
7.344	941	B 57	NW	Von: L 488 Nach: B 9 Kleve Zählstelle: 4202 2210	7.200	238 (3,3%)	

Nr	Rang	Straße	BL	Infos	DTV	SV (SV%)	BVWP
7.345	941	B 11	BY	Von: OA Wolfratshausen N Nach: Emd. Toel 19, OE Schaeftlarn S Zählstelle: 8034 9127	7.200	223 (3,1%)	
7.346	941	B 174	SN	Von: B 174/S 218 Nach: B 174/S 219 Zählstelle: 5445 1100	7.200	187 (2,6%)	VB 02KK
7.347	942	B 170	SN	Von: B 170/K 9026 Nach: B 170/B 171 b. Naundorf Zählstelle: 5148 1101	7.100	2.705 (38,1%)	WB 02KK
7.348	942	B 170	SN	Von: B 170/S 178 Altenberg Nach: B 170/K 9026 Zählstelle: 5248 1102	7.100	2.648 (37,3%)	WB 02KK
7.349	942	A 38	TH	Von: AS Nordhausen (11) Nach: AS Heringen (12) Zählstelle: 4531 0111	7.100	1.477 (20,8%)	
7.350	942	B 4	NI	Von: L284 Nach: K87 Zählstelle: 3328 0419	7.100	1.377 (19,4%)	
7.351	942	B 16	BY	Von: Emd. St 1167 Nach: Lauingen OE Zählstelle: 7428 9151	7.100	1.335 (18,8%)	
7.352	942	B 303	BY	Von: Emd. B 2 (OD BAD BERNECK) Nach: Emd. ST 2163 (GOLDMUEHL) Zählstelle: 5936 9144	7.100	1.257 (17,7%)	WB 04KB
7.353	942	B 175	SN	Von: B 175/S 289 Nach: B 93/B 175 b. Zwickau, Mosel Zählstelle: 5140 1105	7.100	1.136 (16,0%)	
7.354	942	B 327	RP	Von: B 50 b. Hinzerath Nach: K 122 Zählstelle: 6108 0120	7.100	1.072 (15,1%)	
7.355	942	B 293	BW	Von: B293/L553 bei Eppingen Nach: B293/K2054 Stebbach Zählstelle: 6819 1103	7.100	1.044 (14,7%)	
7.356	942	B 104	MV	Von: Knoten L20 Nach: Knoten DM2 Malchin Zählstelle: 2242 0061	7.100	1.008 (14,2%)	WB 02KK
7.357	942	B 303	BY	Von: KRZ ST 2183 / KU 20 (WIRSBERG) Nach: Emd. ST 2182 (HIMMELKRON) Zählstelle: 5935 9142	7.100	980 (13,8%)	
7.358	942	B 16n	BY	Von: Nittenau (B16n / B16 AS Bernhardsw.) Nach: Regensburg (B16/ R25 AS Hauzendf.) Zählstelle: 6939 9180	7.100	930 (13,1%)	
7.359	942	B 293	BW	Von: B293/L618 Zaisenhausen Nach: B293/L593 Sulzfeld Zählstelle: 6818 1101	7.100	902 (12,7%)	
7.360	942	B 188	ST	Von: L 32 Nach: B 188alt geplante OU B 189 Stendal Zählstelle: 3437 6909	7.100	888 (12,5%)	
7.361	942	B 1	NI	Von: B 1 / Landesgrenze Nach: B 1 / L 432 Groß Berkel Zählstelle: 3921 0401	7.100	824 (11,6%)	VB 02KK

Nr	Rang	Straße	BL	Infos	DTV	SV (SV%)	BVWP
7.362	942	B 82	NI	Von: AS Rhüden (A 7) Nach: Abfahrt Hahausen Zählstelle: 4027 0457	7.100	824 (11,6%)	
7.363	942	B 96	BB	Von: Gransee, L 22n Nach: Zehdenick Altlüderdorf, K 6514 Zählstelle: 2945 2050	7.100	760 (10,7%)	VB 02KK
7.364	942	B 55	NW	Von: Bremke Nach: Nichtinghausen Zählstelle: 4715 2216	7.100	753 (10,6%)	
7.365	942	B 55	NW	Von: L 737, westl. Nach: L 737, östl. Zählstelle: 4814 2304	7.100	738 (10,4%)	
7.366	942	B 8	BY	Von: OE Plattling Nach: Osterhofen(St2114) Zählstelle: 7243 9102	7.100	717 (10,1%)	WB 02KK
7.367	942	B 299	BY	Von: Erharting Nach: Töging Zählstelle: 7741 9207	7.100	717 (10,1%)	
7.368	942	B 3	NI	Von: Welle Nach: Soltau Zählstelle: 2724 0405	7.100	710 (10,0%)	
7.369	942	B 248	NI	Von: L 615, Thiede Nach: K 24 Zählstelle: 3728 0464	7.100	696 (9,8%)	
7.370	942	B 474	NW	Von: L 571 Nach: K 33 Zählstelle: 3908 2400	7.100	675 (9,5%)	
7.371	942	B 1	NI	Von: Mehle Nach: Elze Zählstelle: 3824 0409	7.100	653 (9,2%)	VB 02KK
7.372	942	B 304	BY	Von: Obing Nach: Altenmarkt Zählstelle: 7941 9134	7.100	653 (9,2%)	VB 02KK
7.373	942	B 256	RP	Von: K 49 Nach: B 62 b. Roth Zählstelle: 5212 0065	7.100	646 (9,1%)	WB 02KK
7.374	942	B 312	BW	Von: B 312/L 245 Ziefalten Nach: B 312/L 271 Ri. Zwiefaltendorf Zählstelle: 7722 1101	7.100	639 (9,0%)	WB 02KK
7.375	942	B 255	RP	Von: OD Oberahr Nach: OD Ettinghausen Zählstelle: 5413 0064	7.100	632 (8,9%)	VB 02KK
7.376	942	B 327	RP	Von: L 218 Braunshorner Lücke Nach: L 216 Braunshorn Zählstelle: 5911 0093	7.100	604 (8,5%)	
7.377	942	B 83	NW	Von: K 48, Beverungen Nach: B 64, Höxter Zählstelle: 4222 2205	7.100	596 (8,4%)	VB 02KK
7.378	942	B 23	BY	Von: Emd. St 2059, Echelsbacher Bruecke Nach: Emd. St 2058, Rottenbuch Zählstelle: 8231 9166	7.100	589 (8,3%)	

Nr	Rang	Straße	BL	Infos	DTV	SV (SV%)	BVWP
7.379	942	B 494	NI	Von: K40 Nach: L 413 Zählstelle: 3726 0573	7.100	589 (8,3%)	
7.380	942	B 457	HE	Von: Rodheim Nach: Hungen Zählstelle: 5519 0704	7.100	575 (8,1%)	VB 24KK
7.381	942	B 515	NW	Von: L 682 Nach: L 537 Zählstelle: 4613 2204	7.100	575 (8,1%)	
7.382	942	B 221	NW	Von: L 230 Heinsberg Nach: K 5 Heinsberg Zählstelle: 4902 2203	7.100	561 (7,9%)	
7.383	942	B 304	BY	Von: Heidenpoint Nach: Freilassing/Süd Zählstelle: 8143 9203	7.100	561 (7,9%)	
7.384	942	B 105	MV	Von: Abzw, B 192 Nach: Emd. L 10 Zählstelle: 2135 1710	7.100	525 (7,4%)	
7.385	942	B 57	NW	Von: KP -K6 Nach: KP -L228 Zählstelle: 5003 2203	7.100	511 (7,2%)	VB 02KK
7.386	942	B 44	HE	Von: AS Groß-Gerau (A 67) Nach: Mörfelden Zählstelle: 6017 0106	7.100	490 (6,9%)	
7.387	942	B 66n	NW	Von: L 941 Nach: L 712 Zählstelle: 3919 2447	7.100	490 (6,9%)	
7.388	942	B 47	RP	Von: L 401 Nach: A 63 AS Göllheim (13) Zählstelle: 6314 0002	7.100	483 (6,8%)	
7.389	942	B 14	BW	Von: B14/B313/K6180 Hindelwangen Nach: B14/311 Tuttlingen Zählstelle: 8019 1100	7.100	476 (6,7%)	
7.390	942	B 236	NW	Von: BAG Nach: K 27 Zählstelle: 4814 2309	7.100	476 (6,7%)	WB 02KK
7.391	942	B 279	BY	Von: HAS 46 / S Pfarrweisach Nach: VA zur L 2278 Zählstelle: 5830 9201	7.100	476 (6,7%)	WB 02KK
7.392	942	B 1	BB	Von: Plaue, L 962 Nach: Neubensdorf, L 96 Zählstelle: 3540 2010	7.100	469 (6,6%)	
7.393	942	B 80	ST	Von: L 230 Nach: B 86 Zählstelle: 4533 1035	7.100	419 (5,9%)	
7.394	942	B 98	SN	Von: B 98/K 7247/S 154 Nach: B 98/S 119 Zählstelle: 4951 1101	7.100	419 (5,9%)	
7.395	942	B 224	NW	Von: L 601 Altendorfer Straße (Dorsten) Nach: Zum Alten Kreuz Zählstelle: 4307 2375	7.100	412 (5,8%)	

Nr	Rang	Straße	BL	Infos	DTV	SV (SV%)	BVWP
7.396	942	B 89	TH	Von: Veilsdorf Nach: Hildburghausen Zählstelle: 5530 0007	7.100	405 (5,7%)	VB 02KK
7.397	942	B 38	HE	Von: B 47 Nach: L 3260 Zählstelle: 6219 0511	7.100	391 (5,5%)	
7.398	942	B 268	SL	Von: B268 L157, Losheim am See Nach: B268/L369, Losheim am See Zählstelle: 6406 0073	7.100	391 (5,5%)	
7.399	942	B 88	TH	Von: OL Seebach Nach: L 2119 Zählstelle: 5028 0023	7.100	376 (5,3%)	
7.400	942	B 22	BY	Von: Abzweig L 2263 b. Unterneuses Nach: AS Stegaurach (L 2276) Zählstelle: 6130 9101	7.100	369 (5,2%)	
7.401	942	B 427	RP	Von: B 10 Hinterweidenthal Nach: L 486 Zählstelle: 6812 0110	7.100	369 (5,2%)	WB* 02KK
7.402	942	B 16	BY	Von: OAL 12, KV Leinau Nach: St 2015 Zählstelle: 8029 9127	7.100	355 (5,0%)	
7.403	942	B 478	NW	Von: NL Grenze Nach: Benroth Zählstelle: 5111 2201	7.100	327 (4,6%)	
7.404	942	B 87	ST	Von: L 210 Eckartsberga Nach: Landesgrenze Thüringen Zählstelle: 4835 3042	7.100	320 (4,5%)	WB 02KK
7.405	942	B 104	MV	Von: Emd. L 101 Nach: Cambs L 101 Zählstelle: 2335 0112	7.100	305 (4,3%)	VB 02KK
7.406	942	B 180	TH	Von: L 1357 Nach: B 93 Altenburg Zählstelle: 5040 0003	7.100	291 (4,1%)	
7.407	942	B 3	BW	Von: B3 Ettlingen (Wattkopfportal west) Nach: B3/L623 Karlsruhe-Wolfartsweier Zählstelle: 7016 1112	7.100	256 (3,6%)	VB 02KK
7.408	942	B 48	RP	Von: L 242 Abzw. Gensingen Nach: L 242 Abzw. Guldental Zählstelle: 6113 0040	7.100	234 (3,3%)	
7.409	943	B 303	BY	Von: OA STADTSTEINACH Nach: Emd. B 289 (OD UNTERSTEINACH) Zählstelle: 5835 9139	7.000	- (-)	VB 02KK
7.410	943	B 403	NI	Von: L 39 Nach: OD Bad Bentheim Zählstelle: 3609 0403	7.000	- (-)	
7.411	943	B 71	ST	Von: B 71 / L 11 / K 1386 / Cheinitz Nach: B 71 / L 1 / SM-Gr. / Winterfeld Zählstelle: 3233 6007	7.000	1.589 (22,7%)	
7.412	943	B 71	ST	Von: L 20 Nach: L 11 / K 1386 / Cheinitz Zählstelle: 3333 3820	7.000	1.589 (22,7%)	

Nr	Rang	Straße	BL	Infos	DTV	SV (SV%)	BVWP
7.413	943	B 71	ST	Von: L 21 Nach: L 20 Zählstelle: 3333 6006	7.000	1.589 (22,7%)	
7.414	943	B 16	BY	Von: St 2144 Abensberg Nach: St 2230 Kelheim Zählstelle: 7137 9200	7.000	1.575 (22,5%)	
7.415	943	B 188	ST	Von: B 71 westl. Gardelegen Nach: L 27 östl. Gardelegen Zählstelle: 3434 6904	7.000	1.484 (21,2%)	
7.416	943	B 254	HE	Von: Altenburg Nach: Alsfeld Zählstelle: 5221 0202	7.000	1.078 (15,4%)	
7.417	943	B 189	BB	Von: Landesgrenze Thüringen Nach: Wittenberge, B 195 Zählstelle: 3036 2010	7.000	1.071 (15,3%)	VB 04KB als A 14 VB 02KK als B 189
7.418	943	B 198	MV	Von: AS Röbel/Müritz (A 19) Nach: Knotenpunkt L 241 Zählstelle: 2640 0025	7.000	1.050 (15,0%)	
7.419	943	B 279	BY	Von: L 2289 / W Oberweissenbrunn Nach: B 278-NES 10 Zählstelle: 5525 9102	7.000	910 (13,0%)	
7.420	943	A 62	RP	Von: AS Weselberg (13) Nach: AS Thaleischweiler-Fröschen (14) Zählstelle: 6711 0139	7.000	882 (12,6%)	WB 24KB
7.421	943	B 7	NW	Von: OD Bredelar Nach: L870 Zählstelle: 4518 2401	7.000	854 (12,2%)	
7.422	943	B 86	TH	Von: Edersleben Nach: Artern Zählstelle: 4633 0202	7.000	854 (12,2%)	
7.423	943	B 312	BW	Von: B312/L302 Ochsenhausen Nach: Berkheim Zählstelle: 7925 1101	7.000	854 (12,2%)	VB 02KK
7.424	943	B 83	HE	Von: Abzweig L 3304 Nach: OD Heinebach Zählstelle: 4924 0401	7.000	812 (11,6%)	
7.425	943	B 3	NI	Von: Sprötze (K 45, K 72) Nach: Trelder Berg (B 75) Zählstelle: 2624 3320	7.000	784 (11,2%)	
7.426	943	B 20	BY	Von: Laufen Nach: Fridolfing Zählstelle: 8043 9178	7.000	763 (10,9%)	VB 02KK
7.427	943	B 68	NI	Von: Kreisgrenze Nach: L 838 Hemmelte Zählstelle: 3213 0403	7.000	756 (10,8%)	VB 02KK
7.428	943	B 299	BY	Von: Wiesmuehl Nach: Garching Zählstelle: 7841 9185	7.000	756 (10,8%)	WB* 02KK
7.429	943	B 55	NW	Von: L856 Nach: OD Warstein Zählstelle: 4516 2218	7.000	735 (10,5%)	VB 02KK

Nr	Rang	Straße	BL	Infos	DTV	SV (SV%)	BVWP
7.430	943	B 58	NW	Von: B 63 Drensteinfurt Nach: K 26 Zählstelle: 4212 2302	7.000	721 (10,3%)	VB 02KK
7.431	943	B 7	NW	Von: K59 Brilon Nach: L913/K60 Zählstelle: 4517 2413	7.000	693 (9,9%)	
7.432	943	B 96	SN	Von: B 96/S 107 Nach: B 96/S 101 Zählstelle: 4752 1102	7.000	693 (9,9%)	WB 02KK
7.433	943	B 2	SN	Von: B 2/S 4 Nach: B 2/K 7449 Zählstelle: 4540 1100	7.000	672 (9,6%)	VB 02KK
7.434	943	B 59	NW	Von: Rommerskirchen Nach: AS Köln-Bocklemünd Zählstelle: 5006 2212	7.000	651 (9,3%)	VB 02KK
7.435	943	B 71	NI	Von: L 123 Nach: K 107 Zählstelle: 2521 0477	7.000	623 (8,9%)	
7.436	943	B 13	BY	Von: AS Gollhofen (A 7) Nach: Uffenheim Zählstelle: 6427 9231	7.000	574 (8,2%)	WB 02KK
7.437	943	B 51	RP	Von: K 130 Abzweig. Biebelhausen Nach: B 407 Saarburg-Ost Zählstelle: 6305 0062	7.000	574 (8,2%)	
7.438	943	B 185	ST	Von: Dessau K 2080 Nach: B 187a Porst Zählstelle: 4238 1389	7.000	567 (8,1%)	
7.439	943	B 301	BY	Von: FS42 Kirchdorf Nach: St 2049 Mainburg Zählstelle: 7336 9320	7.000	567 (8,1%)	WB 02KK
7.440	943	B 98	SN	Von: B 98/S 119 Nach: B 98/S 120 Zählstelle: 4951 1102	7.000	532 (7,6%)	
7.441	943	B 253	HE	Von: Röddenau Nach: Frankenberg (OD Grenze) Zählstelle: 4918 0604	7.000	532 (7,6%)	VB 02KK
7.442	943	B 299	BY	Von: (OE) Beilngries Nach: St 2229 Zählstelle: 6934 9100	7.000	511 (7,3%)	
7.443	943	B 432	SH	Von: K 55 Nach: L 309 Zählstelle: 1930 0611	7.000	511 (7,3%)	
7.444	943	B 96	SN	Von: B 96/S 145 Nach: B 96/K 8671 Zählstelle: 5054 1106	7.000	490 (7,0%)	
7.445	943	B 233	NW	Von: K 16 Nach: B 515 Langschede Zählstelle: 4512 2250	7.000	490 (7,0%)	WB 02KK
7.446	943	B 6	ST	Von: AS Halle-Trotha (A 14) Nach: B 6 / L 161 Zählstelle: 4437 3013	7.000	483 (6,9%)	VB 02KB

Nr	Rang	Straße	BL	Infos	DTV	SV (SV%)	BVWP
7.447	943	B 14	BW	Von: B14/L1066, Sulzbach a.d.M. (Nord) Nach: B14/B39 Mainhardt Zählstelle: 6923 1102	7.000	483 (6,9%)	
7.448	943	B 14	BW	Von: B14/L398 Dießener Tal Nach: B14/B32 Dammstraße Zählstelle: 7517 1100	7.000	469 (6,7%)	
7.449	943	B 47	RP	Von: L 449 Nach: K 80 Zählstelle: 6414 0069	7.000	469 (6,7%)	
7.450	943	B 255	HE	Von: Rüchenbacher Hecke Nach: Niederweimar Zählstelle: 5217 0607	7.000	469 (6,7%)	VB 02KK
7.451	943	B 407	RP	Von: L 148 Reinsfeld Nach: B 52 b. Höfchen Zählstelle: 6307 0132	7.000	469 (6,7%)	
7.452	943	B 48	RP	Von: Alsenz Nach: Hochstätten Zählstelle: 6212 0093	7.000	441 (6,3%)	
7.453	943	B 442	NI	Von: B 442/B 6-NRÜ Nach: B 442/K347 Zählstelle: 3422 0406	7.000	434 (6,2%)	
7.454	943	B 65	NW	Von: KP B 65 / K 31 Nach: KP B 65 / L 772 (Hille-Rothenuffeln) Zählstelle: 3718 2293	7.000	427 (6,1%)	
7.455	943	B 460	HE	Von: B 38/K 207 Nach: L 3105 Wegscheide Zählstelle: 6318 0514	7.000	427 (6,1%)	
7.456	943	B 65	NW	Von: KP B 65 / L 557 (Preuß. Oldendorf) Nach: KP B 65 / L 557 (Holzhausen) Zählstelle: 3717 2230	7.000	392 (5,6%)	VB 02KK
7.457	943	B 236	NW	Von: Oberkirchen Nach: Gleidorf Zählstelle: 4815 5310	7.000	385 (5,5%)	
7.458	943	B 48	RP	Von: L 493 Nach: L 508 Zählstelle: 6814 0109	7.000	336 (4,8%)	VB 02KK
7.459	943	B 258	NW	Von: L214 Nach: B399 nördl. Imgenbroich Zählstelle: 5403 1208	7.000	336 (4,8%)	VB 02KK
7.460	943	B 281	TH	Von: L 2382 Nach: K 1530 U Zählstelle: 5333 0032	7.000	336 (4,8%)	VB 02KK
7.461	943	B 38	RP	Von: K 15 Nach: L 510 Zählstelle: 6814 0068	7.000	329 (4,7%)	WB 02KK
7.462	943	B 271	RP	Von: K 7 Nach: L 406 Zählstelle: 6214 0048	7.000	301 (4,3%)	
7.463	943	B 2	BY	Von: Emd. BAB A 95 Nach: Emd. St 2562 Zählstelle: 8333 9360	7.000	294 (4,2%)	

Nr	Rang	Straße	BL	Infos	DTV	SV (SV%)	BVWP
7.464	943	B 417	HE	Von: Emd. L 3031 Nach: OA Kirberg Zählstelle: 5614 6664	7.000	294 (4,2%)	
7.465	943	B 196	MV	Von: Abzw, L 293 Nach: Abzw, L 29 (Binz) Zählstelle: 1647 0197	7.000	287 (4,1%)	
7.466	943	B 455	HE	Von: Fischbach L3016 Nach: Schneidhain Zählstelle: 5816 0603	7.000	266 (3,8%)	
7.467	943	B 57	NW	Von: B 67 Kalkar Nach: L 18 Zählstelle: 4203 2203	7.000	252 (3,6%)	
7.468	943	B 51	NW	Von: Leverkusen-Neuenbодdenberg Nach: Eichenplätzchen Zählstelle: 4908 2209	7.000	231 (3,3%)	
7.469	943	B 53y	RP	Von: L 187 Nach: B 53 Zählstelle: 6008 0905	7.000	231 (3,3%)	
7.470	943	B 3	BW	Von: B3/K5115 Kenzingen Nach: B3/L111 Herbolzheim Zählstelle: 7712 1101	7.000	119 (1,7%)	
7.471	944	B 426	BY	Von: W MOEMLINGEN Nach: Landesgrenze HE/Breuberg Zählstelle: 6120 9203	6.900	- (-)	
7.472	944	B 203	SH	Von: Emd. K 61 Vogelsang Nach: Emd. K 62 Karby Zählstelle: 1425 0432 Anmerkung: Seltsam hohes Schwerverkehrsaufkommen. Wurde im Zweifelsfall belassen.	6.900	2.691 (39,0%)	
7.473	944	B 299	BY	Von: B 301 Siegenburg Nach: AS Siegenburg (A 93) Zählstelle: 7237 9245	6.900	1.580 (22,9%)	
7.474	944	B 303	BY	Von: Emd. ST 2163 (GOLDMUEHL) Nach: KRZ KR. BT 4 (GLASERMUEHLE) Zählstelle: 5936 9101	6.900	1.249 (18,1%)	WB 04KB
7.475	944	B 87	SN	Von: B 87/K 8985 Nach: B 87/S 16 Zählstelle: 4443 1100	6.900	1.208 (17,5%)	WB* 04KK
7.476	944	B 92	TH	Von: K 5060 X Nach: K 2080 X/K 3220 X Zählstelle: 5338 4476	6.900	1.070 (15,5%)	
7.477	944	B 80	TH	Von: L 1002/K 1220 G Nach: K 1060 G Zählstelle: 4625 0001	6.900	1.028 (14,9%)	VB 04KB als A 38
7.478	944	B 7	NW	Von: L549 Marsberg Nach: L636 Westheim Zählstelle: 4519 2400	6.900	938 (13,6%)	
7.479	944	B 187	ST	Von: AS Coswig (A 9) Nach: OA Roßlau Zählstelle: 4139 3808	6.900	932 (13,5%)	WB 02KK
7.480	944	B 87	BB	Von: AS Lübben, A 13 Nach: Luckau, L 52 Zählstelle: 4148 2003	6.900	918 (13,3%)	VB 02KK

Nr	Rang	Straße	BL	Infos	DTV	SV (SV%)	BVWP
7.481	944	B 8	BY	Von: Oberlaimbach Nach: Langenfeld Zählstelle: 6328 9201	6.900	904 (13,1%)	
7.482	944	B 9	NW	Von: B 58 Nach: Rampe K 17 Zählstelle: 4403 5251	6.900	869 (12,6%)	
7.483	944	B 279	BY	Von: B 19 / S Heustreu Nach: L 2429 / S Wuelfershausen Zählstelle: 5627 9105	6.900	849 (12,3%)	
7.484	944	B 6	ST	Von: B 6 / L 151 / Alsleben Nach: B 6 / L 74 Zählstelle: 4236 1319	6.900	828 (12,0%)	VB 04KB
7.485	944	B 180	ST	Von: AS Naumburg (A 9) Nach: L 199 Zählstelle: 4837 3092	6.900	787 (11,4%)	WB 02KK
7.486	944	B 180	ST	Von: B 180n OU Querfurt Nach: SBA-Gr. Sangerhausen Zählstelle: 4535 3359	6.900	773 (11,2%)	
7.487	944	B 180	ST	Von: SBA-Gr. Halle Nach: AS Eisleben (A 38) Zählstelle: 4435 1060	6.900	773 (11,2%)	
7.488	944	B 104	MV	Von: Emd. L 09 Nach: OE Brüel Zählstelle: 2236 0154	6.900	766 (11,1%)	
7.489	944	B 512	BY	Von: L2110 Neuhaus a. Inn Nach: Grenze A Zählstelle: 7546 9870	6.900	759 (11,0%)	
7.490	944	B 19	BY	Von: SW 13 / Essleben Nach: SW 15 / Werneck Zählstelle: 6026 9200	6.900	752 (10,9%)	VB 02KK
7.491	944	B 4	TH	Von: K 100 L Nach: K 60 L Zählstelle: 4731 0103	6.900	745 (10,8%)	
7.492	944	B 104	MV	Von: Knoten Güstrow 42 Nach: OE Teterow Zählstelle: 2241 0017	6.900	738 (10,7%)	WB 02KK
7.493	944	B 13	BY	Von: Anschl. Unterwurbach Nach: Aha Zählstelle: 6830 9102	6.900	725 (10,5%)	
7.494	944	B 255	HE	Von: Emd. L 3391 Nach: Emd. K 72 Zählstelle: 5315 0395	6.900	725 (10,5%)	
7.495	944	B 77	SH	Von: AS B 203 Nach: Emd. K1 Zählstelle: 1623 0131	6.900	711 (10,3%)	
7.496	944	B 317	BW	Von: B317/B500 Bärenthal Nach: B315/B317 bei Titisee Zählstelle: 8114 1102	6.900	697 (10,1%)	
7.497	944	B 13	BY	Von: St 2047 Nach: OA Eichstätt Zählstelle: 7032 9101	6.900	669 (9,7%)	WB 02KK

Nr	Rang	Straße	BL	Infos	DTV	SV (SV%)	BVWP
7.498	944	B 206	SH	Von: Hitzhusen Nach: Bad Bramstedt Zählstelle: 2025 0306	6.900	669 (9,7%)	VB 02KK
7.499	944	B 1	NW	Von: L948 Nach: L947 Zählstelle: 4020 2218	6.900	662 (9,6%)	
7.500	944	B 209	NI	Von: Walsrode Nach: AS Bad Fallingbostal (A 7) Zählstelle: 3124 5141	6.900	635 (9,2%)	
7.501	944	B 19	TH	Von: L 1121 Nach: L 1126 Zählstelle: 5127 1911	6.900	621 (9,0%)	VB 02KK
7.502	944	B 13	BY	Von: Kreuzung B 470 Nach: Ottenhofen Zählstelle: 6528 9231	6.900	614 (8,9%)	
7.503	944	B 50	RP	Von: AS Bingen-Mitte (A 61) Nach: B 41 b. Gensingen Zählstelle: 6013 0104	6.900	587 (8,5%)	
7.504	944	B 420	RP	Von: L 436 Nach: L 432 Zählstelle: 6115 0136	6.900	587 (8,5%)	
7.505	944	B 80	TH	Von: L 1015 Nach: L 1014 Zählstelle: 4528 0004	6.900	573 (8,3%)	
7.506	944	B 456	HE	Von: Kreuzung L 3054 Nach: Emd. K 424 / K 372 Zählstelle: 5516 0502	6.900	573 (8,3%)	
7.507	944	B 101	SN	Von: B 101/S 268 Nach: B 101/S 267 Zählstelle: 5443 1101	6.900	552 (8,0%)	WB 02KK
7.508	944	B 10	SL	Von: B10/B269, Neububach Nach: B10/B269, Neububach Zählstelle: 6507 0376	6.900	545 (7,9%)	
7.509	944	B 44	HE	Von: Stockstadt Nach: Erfelden Zählstelle: 6116 0105	6.900	545 (7,9%)	
7.510	944	B 37	BW	Von: B 37/L 636 Diedesheim Nach: B 27/B37/B 292 Mosbacher Kreuz Zählstelle: 6620 1112	6.900	531 (7,7%)	
7.511	944	B 47	BY	Von: O AMORBACH in Ri Abzw MIL9 Nach: O AMORBACH in Ri Abzw St2311 Zählstelle: 6321 9202	6.900	497 (7,2%)	
7.512	944	B 32	BW	Von: B32/K8258 Bad Saulgau Nach: B32/L286 Altshausen (Nord) Zählstelle: 8023 1100	6.900	476 (6,9%)	WB 02KK WB* 02KK (OU Bad Saulgau)
7.513	944	B 79	ST	Von: B 79 / OE Halberstadt Nach: B 79 / K 1327 Zählstelle: 4032 4038	6.900	462 (6,7%)	
7.514	944	B 180	SN	Von: B 180/K 8870 Nach: B 173/B 180 Oberlungwitz Zählstelle: 5242 1104	6.900	455 (6,6%)	

Nr	Rang	Straße	BL	Infos	DTV	SV (SV%)	BVWP
7.515	944	B 246a	ST	Von: K 1296 Nach: L 51 Schönebeck Zählstelle: 3936 5085	6.900	435 (6,3%)	VB 02KK
7.516	944	B 486	HE	Von: Urberach L3097 Nach: Rödermark L3095 Zählstelle: 6018 0920	6.900	428 (6,2%)	WB 02KK
7.517	944	B 485	HE	Von: Mehlen Nach: Abzweig Waldeck L 3256 Zählstelle: 4820 0405	6.900	421 (6,1%)	
7.518	944	B 32	BW	Von: B32/L395 Unterm Wiesenhag Nach: AS Horb a.N. (A 81) Zählstelle: 7518 1109	6.900	414 (6,0%)	WB 02KK
7.519	944	B 1	BB	Von: Seelow, B 167 Nach: Jahnsfelde, L 36 Zählstelle: 3451 2001	6.900	400 (5,8%)	
7.520	944	B 88	TH	Von: L 2302 Nach: B 7 Jena Zählstelle: 5035 0001	6.900	380 (5,5%)	
7.521	944	B 98	SN	Von: B 96/B 98 Oppach Nach: B 98/S 116 Zählstelle: 4952 1102	6.900	380 (5,5%)	
7.522	944	B 423	SL	Von: B423/L107, Aßweiler Nach: B423/L113, Blieskastel Zählstelle: 6709 0423	6.900	380 (5,5%)	VB 02KK
7.523	944	B 88	TH	Von: K 180 U Nach: B 85 Rudolstadt Zählstelle: 5234 0022	6.900	366 (5,3%)	WB 02KK
7.524	944	B 88	TH	Von: L 1026/Reinhardtsbrunn Nach: L 1024/Waltershausen Zählstelle: 5129 0004	6.900	359 (5,2%)	
7.525	944	B 257	RP	Von: L 85 Nach: K 28 Zählstelle: 5507 7050	6.900	338 (4,9%)	
7.526	944	B 110	MV	Von: Zecheriner Brücke (OVP 46) Nach: Abzw, L 265 Zählstelle: 2149 1738	6.900	324 (4,7%)	
7.527	944	B 257	RP	Von: L 73 Nach: K 22 Zählstelle: 5507 0049	6.900	324 (4,7%)	
7.528	944	B 483	NW	Von: Herweg Nach: Hückeswagen Zählstelle: 4810 1202	6.900	317 (4,6%)	
7.529	944	B 6	ST	Von: OE Aschersleben Nach: AS Ascherleben West, NK 404 Zählstelle: 4234 4215	6.900	311 (4,5%)	
7.530	944	B 58	NW	Von: L 551 Recklinghäuser Damm Nach: L 652 Flaesheimer/Stockwieser Damm Zählstelle: 4209 2310	6.900	297 (4,3%)	
7.531	944	B 167	BB	Von: Hohenfinow, L 29 Nach: Eberswalde, B 2 Zählstelle: 3149 2002	6.900	297 (4,3%)	VB 02KK

Nr	Rang	Straße	BL	Infos	DTV	SV (SV%)	BVWP
7.532	944	B 49	RP	Von: K 41 Nach: L 106 Zählstelle: 5908 0016	6.900	290 (4,2%)	
7.533	944	B 49	RP	Von: L 106 Nach: K 20 Zählstelle: 5808 0017	6.900	276 (4,0%)	
7.534	944	B 236	NW	Von: K 2 Nach: K 14 Zählstelle: 4210 2206	6.900	276 (4,0%)	
7.535	944	B 287	BY	Von: L 2290 / Euerdorf Nach: B 286 / Bad Kissingen Zählstelle: 5826 9106	6.900	269 (3,9%)	
7.536	944	B 305	BY	Von: Unterau Nach: Bundesgrenze Zählstelle: 8244 9156	6.900	269 (3,9%)	
7.537	944	B 1	BB	Von: Bundesgrenze Nach: Manschnow, B 112 Zählstelle: 3453 3666	6.900	262 (3,8%)	
7.538	944	B 57	NW	Von: L 18 Nach: L 488 Zählstelle: 4203 2201	6.900	255 (3,7%)	
7.539	944	B 180	SN	Von: B 180/K 8203 Frankenberg Nach: B 173/B 180 Flöha Zählstelle: 5144 1101	6.900	255 (3,7%)	
7.540	944	B 416	RP	Von: L 117 Nach: L 125 Zählstelle: 5610 0098	6.900	214 (3,1%)	
7.541	944	B 407	RP	Von: K 121 Trassem Nach: L 132 Auto Werner Zählstelle: 6405 0047	6.900	200 (2,9%)	
7.542	944	B 432	SH	Von: L 309 Nach: B 76 b. Scharbeutz Zählstelle: 1930 0635	6.900	179 (2,6%)	
7.543	945	B 213	NI	Von: K 209 Nach: L 55 Zählstelle: 3311 0448	6.800	2.761 (40,6%)	WB* 24KK
7.544	945	B 402	NI	Von: Bundesgrenze NL/D Nach: K 202 Zählstelle: 3208 3359	6.800	2.196 (32,3%)	VB 24KK
7.545	945	B 3	HE	Von: Kreisel "Petersburg" Nach: Abzw. L 3342 Zählstelle: 5019 0301	6.800	1.714 (25,2%)	
7.546	945	B 475	NW	Von: K 23 Nach: K 57 Ennigerloh Zählstelle: 4114 2328	6.800	1.544 (22,7%)	
7.547	945	B 27	HE	Von: Abzweig L 3464 Nach: Abzweig B 80 (Witzenhausen) Zählstelle: 4625 0534	6.800	1.455 (21,4%)	
7.548	945	B 71	ST	Von: B 71 / L 12 Nach: B 71 / L 19 Zählstelle: 3434 6004	6.800	1.360 (20,0%)	

Nr	Rang	Straße	BL	Infos	DTV	SV (SV%)	BVWP
7.549	945	B 51	NI	Von: B 51/B 214 Diepholz Nach: B 51/B 69 Diepholz Zählstelle: 3316 0437	6.800	1.333 (19,6%)	VB 02KK
7.550	945	B 6	ST	Von: B 6n NK 051 Nach: B 6n NK 069 Zählstelle: 4131 3845	6.800	1.183 (17,4%)	
7.551	945	B 61	NI	Von: B 61/K 5 Abz. Wedehorn Nach: B 61/B 51 Bassum Zählstelle: 3118 0430	6.800	1.176 (17,3%)	
7.552	945	B 4	SH	Von: L 210 Nach: L 320 Zählstelle: 2125 0501	6.800	1.047 (15,4%)	
7.553	945	B 252	NW	Von: L 763, Niesen Nach: K 43, Siddessen Zählstelle: 4320 2200	6.800	945 (13,9%)	WB 02KK
7.554	945	B 279	HE	Von: AS L 3458 (Schmalnau) Nach: AS L 3330 (Abzweig Poppenhausen) Zählstelle: 5524 0341	6.800	877 (12,9%)	
7.555	945	B 300	BY	Von: Ziemetshausen Emd. ST 2027 Nach: Uttenhofen Emd. St 2027 Zählstelle: 7729 9155	6.800	775 (11,4%)	
7.556	945	B 54	RP	Von: OD Waldmühlen Nach: L 299 Zählstelle: 5414 0051	6.800	768 (11,3%)	WB 02KK
7.557	945	B 286	BY	Von: L 2272 / Alitzheim Nach: L 2275 / Gerolzhofen Zählstelle: 6028 9101	6.800	768 (11,3%)	
7.558	945	B 4	TH	Von: Eisfeld Nach: Brünn Zählstelle: 5531 0002	6.800	755 (11,1%)	VB 04KB als A 73
7.559	945	B 2	ST	Von: B 2 / L 129 / Kemberg Nach: B 2 / K 2024 Zählstelle: 4241 2004	6.800	721 (10,6%)	
7.560	945	B 2	ST	Von: B 2 / K 2024 Nach: B 2 / B 182 b. Lutherstadt Wittenberg Zählstelle: 4241 2005	6.800	721 (10,6%)	
7.561	945	B 254	HE	Von: Alsfeld Nach: Schrecksbach Zählstelle: 5221 0214	6.800	714 (10,5%)	WB 02KK
7.562	945	B 477	NW	Von: autom. Dauerezählstelle Roki L 213 Nach: B 59 Rommerskirchen Zählstelle: 4906 5268	6.800	694 (10,2%)	
7.563	945	B 191	NI	Von: Uelzen (O), (B 4) Nach: Oldenstadt (B 493) Zählstelle: 3029 0452	6.800	646 (9,5%)	WB 02KK
7.564	945	B 1	NW	Von: L 616 Nach: B 239 Zählstelle: 4120 2210	6.800	605 (8,9%)	
7.565	945	B 27	BW	Von: B 27/ K 3970 Rittersbach Nach: B 27/ L 520/ L 584 Waldhausen Zählstelle: 6521 1101	6.800	605 (8,9%)	

Nr	Rang	Straße	BL	Infos	DTV	SV (SV%)	BVWP
7.566	945	B 110	MV	Von: Knoten L232 Nach: Knoten L23 Gnoien Zählstelle: 2042 0051	6.800	598 (8,8%)	
7.567	945	B 253	HE	Von: Abzweig B 252 Heimbach Nach: Dainrode Zählstelle: 4919 0708	6.800	578 (8,5%)	WB 02KK
7.568	945	B 175	TH	Von: Kreuz B 92 Weida Nach: K 1250 X Zählstelle: 5238 0004	6.800	564 (8,3%)	VB 02KK
7.569	945	A 20	MV	Von: AS Pasewalk-Nord (35) Nach: AS Pasewalk-Süd (36) Zählstelle: 2549 0052	6.800	551 (8,1%)	
7.570	945	B 86	TH	Von: Artern Nach: Reinsdorf Zählstelle: 4633 0203	6.800	524 (7,7%)	
7.571	945	B 105	MV	Von: OA Grevesmühlen Nach: Abzw, L 012 Zählstelle: 2133 0073	6.800	517 (7,6%)	
7.572	945	B 1	NI	Von: B244 Helmstedt Nach: Magdeburger Warte Zählstelle: 3732 0408	6.800	483 (7,1%)	
7.573	945	B 53	RP	Von: K 56 Nach: L 199 Zählstelle: 5908 0026	6.800	483 (7,1%)	
7.574	945	B 2	BY	Von: Emd. B 470 (O BRONN) Nach: Emd. B 85 (NEUDORF) Zählstelle: 6234 9101	6.800	462 (6,8%)	
7.575	945	B 57	NW	Von: L 19 Nach: KV Erkelenz Zählstelle: 4903 2201	6.800	456 (6,7%)	
7.576	945	B 16	BY	Von: AS 2059, Rosshaupten KV Nach: St 2008, Marktoberdorf Zählstelle: 8230 9122	6.800	449 (6,6%)	VB 02KK
7.577	945	B 48	RP	Von: K 7 Nach: K 36 Zählstelle: 6312 0087	6.800	449 (6,6%)	VB 02KK
7.578	945	B 256	RP	Von: L 272 Nach: K 8 Zählstelle: 5311 0059	6.800	449 (6,6%)	
7.579	945	B 5	SH	Von: L 173 Nach: K 8 Marne Zählstelle: 2020 0503	6.800	442 (6,5%)	WB 02KK
7.580	945	B 37	BW	Von: B 37/L 595 Eberbach Nach: B 37 Lindach Kreisgrenze Zählstelle: 6519 1103	6.800	442 (6,5%)	
7.581	945	B 188	ST	Von: L 30 / K 1057 Vinzelberg Nach: B 189 Stendal Zählstelle: 3336 6022	6.800	435 (6,4%)	VB 02KK
7.582	945	B 41	RP	Von: B 269 Birkenfeld Nach: L 167 Zählstelle: 6309 0012	6.800	428 (6,3%)	

Nr	Rang	Straße	BL	Infos	DTV	SV (SV%)	BVWP
7.583	945	B 96	SN	Von: B 96/B 98 Oppach Nach: B 96/S 152 Zählstelle: 4953 1104	6.800	428 (6,3%)	
7.584	945	B 275	HE	Von: Emd. K 715 Nach: Ortsmitte Esch Zählstelle: 5715 0385	6.800	428 (6,3%)	
7.585	945	B 450	HE	Von: L 3075/L 3198 Nach: LK Waldeck/Frankenberg Zählstelle: 4620 0208	6.800	428 (6,3%)	
7.586	945	B 8	BY	Von: Erlenbach am Main Nach: Marktheidenfeld Zählstelle: 6123 9100	6.800	408 (6,0%)	
7.587	945	B 105	MV	Von: Dassow Emd. K45 Nach: OE Grevesmühlen Zählstelle: 2132 0054	6.800	408 (6,0%)	
7.588	945	B 38	RP	Von: K 25 Nach: K 22 Zählstelle: 6913 0067	6.800	381 (5,6%)	WB 02KK
7.589	945	B 276	HE	Von: OD Schotten (Amt) Nach: OD Schotten (Laubach) Zählstelle: 5420 0406	6.800	374 (5,5%)	
7.590	945	B 273	BB	Von: AS Wandlitz (A 11) Nach: L 304 Zählstelle: 3247 2002	6.800	354 (5,2%)	
7.591	945	B 12	BY	Von: B 18 Nach: AS Weißensberg (A96) Zählstelle: 8424 9106	6.800	333 (4,9%)	
7.592	945	B 15	BY	Von: B 22 westl. Altstadt/WN Nach: B 15 OM Altstadt/WN Zählstelle: 6238 9103	6.800	320 (4,7%)	
7.593	945	B 3	BW	Von: B3/L137/K6351 Efringen-Kirchen Nach: B3/L134 Schliengen Zählstelle: 8211 1101	6.800	313 (4,6%)	
7.594	945	B 301	BY	Von: NW Au i.d. Hallertau AS Nach: FS42 Kirchdorf Zählstelle: 7436 9101	6.800	306 (4,5%)	VB 02KK
7.595	945	B 202	SH	Von: Fockbek Nach: Emd. K98 Zählstelle: 1623 0108	6.800	299 (4,4%)	
7.596	945	B 407	SL	Von: B407/B419, Kreisel Perl Nach: AS Perl-Borg (A 8) Zählstelle: 6504 0398	6.800	299 (4,4%)	
7.597	945	B 48	RP	Von: K 1 Nach: K 2 Zählstelle: 6713 0107	6.800	279 (4,1%)	
7.598	945	B 53	RP	Von: K 52 Nach: B 421 b. Zell (Mosel) Zählstelle: 5908 0025	6.800	258 (3,8%)	
7.599	945	B 172	SN	Von: B 172/S 171 Pirna Nach: B 172/S 169 Zählstelle: 5050 1102	6.800	252 (3,7%)	VB 04KK

Nr	Rang	Straße	BL	Infos	DTV	SV (SV%)	BVWP
7.600	945	B 286	BY	Von: KG 6 / S Arnshausen Nach: B 19 / Örlenbach Zählstelle: 5826 9105	6.800	204 (3,0%)	VB 02KK
7.601	945	B 327	RP	Von: K 97 Nach: Hermeskeil Zählstelle: 6307 0365	6.800	190 (2,8%)	
7.602	945	B 174	SN	Von: B 174 Bundesgrenze Tschechien Nach: B 174/S 218 Zählstelle: 5445 4221	6.800	122 (1,8%)	VB 02KK
7.603	945	B 33	BW	Von: B28/B33/L90 Sand Nach: B3/B33 Offenburg, Querspange b. Freiburger Platz Zählstelle: 7413 1104	6.800	88 (1,3%)	
7.604	946	B 505	BY	Von: AS 79 Pommersfelden (A 3) Nach: Pommersfelden Zählstelle: 6230 9053	6.700	1.387 (20,7%)	WB 24KK
7.605	946	B 61	NI	Von: B 61/L 341 Neuenkirchen Nach: B 61/K 5 Abz. Wedehorn Zählstelle: 3218 0431	6.700	1.173 (17,5%)	
7.606	946	B 388	BY	Von: St 2083 Vilsbiburg Nach: B 299 Zählstelle: 7540 9395	6.700	1.112 (16,6%)	
7.607	946	B 3	NI	Von: L572 Nach: K503 Zählstelle: 4125 0403	6.700	1.072 (16,0%)	
7.608	946	B 254	HE	Von: B 323 Nach: K 26 Zählstelle: 4922 0461	6.700	1.039 (15,5%)	
7.609	946	B 299	BY	Von: Landshut (St 2237) Nach: Neumarkt (Bauamtsgrenze) Zählstelle: 6934 9145	6.700	1.005 (15,0%)	
7.610	946	B 62	HE	Von: Gossfelden Nach: Göttingen Zählstelle: 5118 0428	6.700	958 (14,3%)	VB 02KK
7.611	946	B 243	TH	Von: B 80 Nordhausen Nach: L 2070 Zählstelle: 4530 0005	6.700	945 (14,1%)	
7.612	946	B 83	HE	Von: OD Ahlheim Nach: L 3225 Zählstelle: 4923 0707	6.700	864 (12,9%)	
7.613	946	B 236	NW	Von: Hallenberg Nach: Züschen Zählstelle: 4817 2400	6.700	824 (12,3%)	WB 02KK
7.614	946	B 414	RP	Von: Kr. L 293 Nach: Kr. 26 Norken Zählstelle: 5313 0121	6.700	817 (12,2%)	
7.615	946	B 279	BY	Von: NES 2 / N Grosseibstadt Nach: L 2282 / Bad Koenigshofen S Zählstelle: 5628 9101	6.700	797 (11,9%)	
7.616	946	B 87	SN	Von: B 87/S 25 Nach: B 87/S 25 Zählstelle: 4444 1106	6.700	784 (11,7%)	

Nr	Rang	Straße	BL	Infos	DTV	SV (SV%)	BVWP
7.617	946	B 58	NW	Von: L 586 Nach: B 475 b. Backup (A 2) Zählstelle: 4214 2306	6.700	777 (11,6%)	VB 02KK
7.618	946	B 252	NW	Von: K 50, Riesel Nach: L 825, Steinheim Zählstelle: 4221 2300	6.700	771 (11,5%)	
7.619	946	B 252	NW	Von: L 827, Steinheim Nach: B 239, Brakel Zählstelle: 4120 2303	6.700	737 (11,0%)	
7.620	946	B 430	SH	Von: Emd. L 121 Nach: Emd. L 123 Zählstelle: 1924 0727	6.700	730 (10,9%)	
7.621	946	B 72	NI	Von: Hesel (B 436) Nach: AS Filsum (A 28) Zählstelle: 2711 0419	6.700	704 (10,5%)	
7.622	946	B 8	BY	Von: Vilshofen L2119 Nach: B12 Passau-Auerbach Zählstelle: 7345 9110	6.700	690 (10,3%)	
7.623	946	B 180	ST	Von: OE Hettstedt Nach: Hettstedt L 229 Zählstelle: 4334 3813	6.700	683 (10,2%)	VB 02KK
7.624	946	B 169	SN	Von: B 169/K 8580/S 90 Nach: B 169 Landesgrenze Brandenburg Zählstelle: 4546 1100	6.700	677 (10,1%)	VB 02KK
7.625	946	B 299	BY	Von: B 299a südl. Pressath Nach: B 470 südl. Pressath Zählstelle: 6237 9107	6.700	657 (9,8%)	VB 02KK
7.626	946	B 290	BW	Von: B 290 / L 1033 Rot am See Nach: B 290 / L 1008 Blaufelden Zählstelle: 6726 1102	6.700	630 (9,4%)	VB 02KK
7.627	946	B 19	TH	Von: L 2118 Nach: K 100 I Zählstelle: 5027 4434	6.700	616 (9,2%)	
7.628	946	B 96	SN	Von: B 96/S 115 Nach: B 96/K 7241/S 116 Zählstelle: 4852 1101	6.700	616 (9,2%)	
7.629	946	B 51	SL	Von: B51/B405, Saarlouis Nach: B51/L139, Ensdorf Zählstelle: 6606 0280	6.700	610 (9,1%)	
7.630	946	B 70	NW	Von: K 61 Nach: K 60 Zählstelle: 3710 2303	6.700	603 (9,0%)	
7.631	946	B 206	SH	Von: L 295 Nach: K 32 Zählstelle: 2024 0126	6.700	603 (9,0%)	
7.632	946	B 22	BY	Von: AS ST 2184 (ZEULENREUTH) Nach: KRZ ST 2168 / ST 2665 Zählstelle: 6137 9123	6.700	549 (8,2%)	
7.633	946	B 247	TH	Von: K 2170 G Nach: B 80 Leinefelde Zählstelle: 4627 0014	6.700	543 (8,1%)	

Nr	Rang	Straße	BL	Infos	DTV	SV (SV%)	BVWP
7.634	946	B 253	HE	Von: OD Felsberg/K21 Nach: AS Melsungen (A 7) Zählstelle: 4822 0710	6.700	536 (8,0%)	WB 02KK
7.635	946	B 388	BY	Von: AS B 15 Taufkirchen Nach: St. 2087 in Velden Zählstelle: 7638 9103	6.700	523 (7,8%)	VB 02KK
7.636	946	B 256	RP	Von: Ehem. K 151 Leuzbach Nach: K 12 Zählstelle: 5311 0061	6.700	516 (7,7%)	
7.637	946	B 477	NW	Von: autom. Dauerzählstelle Gohr K 33 Nach: L 142 Zählstelle: 4906 5262	6.700	516 (7,7%)	
7.638	946	B 180	TH	Von: K 860 Y/G 7702 Nach: L 2174 Zählstelle: 4940 0006	6.700	509 (7,6%)	WB 02KK
7.639	946	B 236	NW	Von: L 655 Nach: L 656 Zählstelle: 4712 2214	6.700	503 (7,5%)	
7.640	946	B 5	SH	Von: L 7 Nach: L 8 Deichskopf Zählstelle: 1219 0401	6.700	489 (7,3%)	
7.641	946	B 62	NW	Von: B 508 b. Grund Nach: L 722 Zählstelle: 5015 2200	6.700	489 (7,3%)	VB 02KK
7.642	946	B 19	TH	Von: K 100 I Nach: OE Eisenach Zählstelle: 5027 0026	6.700	476 (7,1%)	
7.643	946	B 19	TH	Von: Nähe KP LIO 23 Nach: L 1023 Zählstelle: 5127 1909	6.700	456 (6,8%)	VB 02KK
7.644	946	B 32	BY	Von: Landesgrenze BY/BW Nach: B 12, oestlich Hergatz Zählstelle: 8325 9150	6.700	456 (6,8%)	
7.645	946	B 254	HE	Von: L 3220 Nach: AS Felsberg (A 49) Zählstelle: 4722 0307	6.700	456 (6,8%)	
7.646	946	B 280	TH	Von: nach Utendorf Nach: B 19/B 280 Zählstelle: 5428 2801	6.700	456 (6,8%)	
7.647	946	B 66	NW	Von: K25 Kreis Lippe Nach: L936 Zählstelle: 3918 2350	6.700	449 (6,7%)	VB 02KK
7.648	946	B 313	BW	Von: B312/K6767 Großengstingen-Haid Nach: B313/B312 N Großengstingen Zählstelle: 7621 1100	6.700	436 (6,5%)	WB 02KK
7.649	946	B 96	SN	Von: B 96/S 144 Nach: B 96/S 145 Zählstelle: 5054 1105	6.700	429 (6,4%)	WB* 02KK
7.650	946	B 281	TH	Von: K 1440 U/K 1780 U Nach: L 2382 Zählstelle: 5333 0031	6.700	382 (5,7%)	WB 02KK

Nr	Rang	Straße	BL	Infos	DTV	SV (SV%)	BVWP
7.651	946	B 509	NW	Von: B 221 Nach: K 30 Zählstelle: 4603 1204	6.700	382 (5,7%)	
7.652	946	B 290	BW	Von: Beginn K 2887 Herbsthausen Nach: Kreuzung B 19 b. Bad Mergentheim Zählstelle: 6524 1107	6.700	362 (5,4%)	WB 02KK
7.653	946	B 454	HE	Von: Stadttallend./Knoten 1 Nach: Abzw. K 12 Zählstelle: 5120 0506	6.700	362 (5,4%)	
7.654	946	B 54	HE	Von: Knoten B 277 Nach: Landesgrenze Zählstelle: 5214 0829	6.700	355 (5,3%)	
7.655	946	B 184	ST	Von: B 183 Bitterfeld Nach: OA Wolfen Zählstelle: 4339 2204	6.700	355 (5,3%)	
7.656	946	B 404	SH	Von: B 5 Geesthacht Nach: B 207 Schwarzenbeck Zählstelle: 2528 0718	6.700	355 (5,3%)	WB* 24KB als A 21
7.657	946	B 14	BW	Von: B14/L415 Oberndorf am Neckar Nach: B14/L409 Sulz am Neckar Zählstelle: 7617 1100	6.700	322 (4,8%)	
7.658	946	B 488	HE	Von: Ober-Hörgern Nach: Lich Zählstelle: 5518 0751	6.700	322 (4,8%)	
7.659	946	B 1	NI	Von: L626 Nach: B244 Helmstedt Zählstelle: 3731 0407	6.700	315 (4,7%)	
7.660	946	B 7	NW	Von: L 704 Nach: K 1 Zählstelle: 4611 2200	6.700	315 (4,7%)	
7.661	946	B 167	BB	Von: Wriezen, L 33 Nach: Bad Freienwalde, B 158 Zählstelle: 3250 2010	6.700	315 (4,7%)	VB 02KK
7.662	946	B 54	NW	Von: L 561 Nach: L 701 Zählstelle: 4711 2206	6.700	308 (4,6%)	
7.663	946	B 483	NW	Von: Rädereichen Nach: Herweg Zählstelle: 4810 2203	6.700	308 (4,6%)	
7.664	946	B 504	NW	Von: K 28 Nach: L 484 Zählstelle: 4202 1206	6.700	302 (4,5%)	
7.665	946	B 47	HE	Von: K 50 Nach: B 45 Zählstelle: 6319 0605	6.700	295 (4,4%)	
7.666	946	B 3	NI	Von: Landesgrenze Hessen Nach: OD-Grenze Hann, Münden Zählstelle: 4523 0481	6.700	288 (4,3%)	
7.667	946	B 39	RP	Von: L 540 Nach: L 530 Zählstelle: 6615 0089	6.700	288 (4,3%)	

Nr	Rang	Straße	BL	Infos	DTV	SV (SV%)	BVWP
7.668	946	B 305	BY	Von: Weinkaser Nach: Schneizreuth Zählstelle: 8342 9151	6.700	261 (3,9%)	
7.669	946	B 258	NW	Von: B258 Nach: B399 b. Lammersdorf Zählstelle: 5303 1306	6.700	255 (3,8%)	WB* 02KK
7.670	946	B 56	NW	Von: Drabenderhöhe Nach: AS Bielstein (A 4) (24) Zählstelle: 5010 1209	6.700	248 (3,7%)	VB 02KK
7.671	946	B 9	RP	Von: B 9, 4-steif. Ausbaustrecke Nach: L 417 Zählstelle: 6013 0007	6.700	235 (3,5%)	
7.672	946	B 44	HE	Von: Biebesheim Nach: Stockstadt Zählstelle: 6216 0505	6.700	208 (3,1%)	
7.673	946	B 416	RP	Von: K 43 Nach: L 82 Zählstelle: 5710 0096	6.700	208 (3,1%)	
7.674	946	B 44	HE	Von: Stockstadt Süd Nach: Stockstadt Nord Zählstelle: 6116 0578	6.700	201 (3,0%)	
7.675	946	B 275	HE	Von: ????? Nach: ????? Zählstelle: 5814 0590	6.700	161 (2,4%)	WB 02KK
7.676	947	B 299	BY	Von: Neumarkt 7 NM Nach: Amberg zur A 3 Zählstelle: 6635 9151	6.600	- (-)	VB 02KK
7.677	947	B 300	BY	Von: Krumbach OE Nach: Ursberg Emd. GZ 25 Zählstelle: 7728 9181	6.600	- (-)	WB 02KK
7.678	947	B 16	BY	Von: NW Rain KRZ DON 29 Nach: BA Grenze KRZ ND 11 Zählstelle: 7231 9139	6.600	1.808 (27,4%)	
7.679	947	B 71	ST	Von: B 71 / SBA-Gr. Magdeburg Nach: B 71 / B 188 Zählstelle: 3534 6001	6.600	1.564 (23,7%)	
7.680	947	B 71	ST	Von: B 245 Haldensleben Nach: SBA-Gr. Stendal Zählstelle: 3634 5036	6.600	1.564 (23,7%)	
7.681	947	B 95	SN	Von: B 95/B 175/S 57 b. Penig Nach: B 95 Zählstelle: 5041 1110	6.600	1.069 (16,2%)	
7.682	947	B 16	BY	Von: Emd. St 1168 Nach: Emd. St 1167 Zählstelle: 7428 9189	6.600	1.063 (16,1%)	
7.683	947	B 388	BY	Von: Anschlussast St2111 Nach: Emd. St2086 Zählstelle: 7541 9160	6.600	944 (14,3%)	
7.684	947	B 101	SN	Von: A 4 AS Siebenlehn (75) Nach: B 101/B 175/S 36 Nossen Zählstelle: 4945 1102	6.600	911 (13,8%)	

Nr	Rang	Straße	BL	Infos	DTV	SV (SV%)	BVWP
7.685	947	B 188	NI	Von: Grenze SHN/SWF Nach: L299 Zählstelle: 3527 0434	6.600	832 (12,6%)	
7.686	947	B 20	BY	Von: Friedolfing Nach: Abtenham Zählstelle: 7942 9113	6.600	825 (12,5%)	
7.687	947	B 15	BY	Von: AS B 388 Taufkirchen(Vils)/Velden Nach: AS L2330 Zählstelle: 7638 9106	6.600	772 (11,7%)	VB 02KK
7.688	947	B 218	NI	Von: L 70 Nach: B 68 b. Hespe Zählstelle: 3513 0446	6.600	772 (11,7%)	WB 02KK
7.689	947	B 3	NI	Von: Hoop Nach: Wardböhmen Zählstelle: 3125 0409	6.600	766 (11,6%)	WB 02KK
7.690	947	B 51	NI	Von: B 51/OU Diepholz Nach: B 51/L 344 Zählstelle: 3316 0421	6.600	766 (11,6%)	VB 02KK
7.691	947	B 180	ST	Von: L 199 Nach: B 87 b. Wthau, SM-Gr. Zählstelle: 4837 3093	6.600	746 (11,3%)	WB 02KK
7.692	947	B 103	MV	Von: Knoten B 108 Nach: A 20 AST Dummersdorf L191 Zählstelle: 2039 0260	6.600	739 (11,2%)	
7.693	947	B 253	HE	Von: Abzw. K 6 Nach: Breidenbach Zählstelle: 5116 0106	6.600	726 (11,0%)	VB 02KK
7.694	947	B 408	NI	Von: K 202 Nach: AS Haren (Ems) (A 31) Zählstelle: 3108 0421	6.600	726 (11,0%)	
7.695	947	B 480	NW	Von: L 740 Winterberg Nach: L 742 Wiemeringhausen Zählstelle: 4717 2401	6.600	700 (10,6%)	WB 02KK
7.696	947	B 104	MV	Von: Kreuzung L 02 Nach: Emd. B208 Zählstelle: 2232 0041	6.600	686 (10,4%)	WB 02KK
7.697	947	B 214	NI	Von: L414 Nach: L320 Zählstelle: 3528 1435	6.600	686 (10,4%)	
7.698	947	B 192	MV	Von: Knotenpunkt B 194 (Klein Plasten) Nach: Penzlin Kn. B 193 / B 192 Zählstelle: 2443 0107	6.600	673 (10,2%)	
7.699	947	B 388	BY	Von: AS Kr. PAN17 Nach: AS St2112 Zählstelle: 7543 9180	6.600	673 (10,2%)	
7.700	947	B 420	RP	Von: K 87 Abzw. Fürfeld Nach: B 428 Abzw. Frei Laubersheim Zählstelle: 6213 0109	6.600	667 (10,1%)	
7.701	947	B 188	NI	Von: L299 Nach: L283 Zählstelle: 3528 0435	6.600	647 (9,8%)	

Nr	Rang	Straße	BL	Infos	DTV	SV (SV%)	BVWP
7.702	947	B 421	RP	Von: K 17 Nach: B 50 b. Kirchberg Zählstelle: 6010 0121	6.600	640 (9,7%)	
7.703	947	B 71	NI	Von: K 107 Nach: K 101 Zählstelle: 2621 0414	6.600	634 (9,6%)	
7.704	947	B 241	NI	Von: B247 Katlenburg Nach: Dorste-K 28 Zählstelle: 4326 0496	6.600	634 (9,6%)	WB 02KK
7.705	947	B 437	NI	Von: Friedeburg Nach: Varel Zählstelle: 2613 0474	6.600	601 (9,1%)	
7.706	947	B 57	NW	Von: KP -K14 Nach: KP -L253 Zählstelle: 5003 2202	6.600	581 (8,8%)	
7.707	947	B 187	ST	Von: OE Jessen Nach: L 127 Zählstelle: 4143 2105	6.600	581 (8,8%)	WB 02KK
7.708	947	B 62	HE	Von: Abzweig L 3171 Nach: OD Friedewald Zählstelle: 5124 0220	6.600	574 (8,7%)	
7.709	947	B 103	MV	Von: Knoten L 191 AST A19 Nach: Knoten B 103 Zählstelle: 1939 1728	6.600	568 (8,6%)	
7.710	947	B 255	HE	Von: Knoten L 3049 Nach: Knoten L 3053 Zählstelle: 5216 0109	6.600	568 (8,6%)	
7.711	947	B 466	BY	Von: Wassermungenau Nach: Hergersbach Zählstelle: 6731 9161	6.600	568 (8,6%)	WB 02KK
7.712	947	B 8	BY	Von: AS Plattling-West (A 92) Nach: OA Plattling Zählstelle: 7243 9100	6.600	554 (8,4%)	
7.713	947	B 209	NI	Von: Walsrode Nach: Kirchboitzen Zählstelle: 3123 0448	6.600	548 (8,3%)	
7.714	947	B 496	NI	Von: AS Hann.Münden/Lutterberg (A 7) Nach: Emd., L562 (Lutterberg) Zählstelle: 4523 0610	6.600	535 (8,1%)	
7.715	947	B 466	BY	Von: Hergersbach Nach: Barthelmesaurach Zählstelle: 6731 9164	6.600	521 (7,9%)	
7.716	947	B 47	RP	Von: B 271 Monsheim-Süd Nach: B 47 Zählstelle: 6315 0214	6.600	508 (7,7%)	
7.717	947	B 15	BY	Von: St 2170 bei Schönficht Nach: St 2173 südl. Tirschenreuth Zählstelle: 6139 9101	6.600	502 (7,6%)	
7.718	947	B 101	SN	Von: B 101/B 174 b. Hilmersdorf Nach: B 101/S 225 Zählstelle: 5244 1106	6.600	502 (7,6%)	

Nr	Rang	Straße	BL	Infos	DTV	SV (SV%)	BVWP
7.719	947	B 253	HE	Von: Abzweig Reinhardshausen K 43 Nach: Abzweig Bad Wildungen B 485 Zählstelle: 4920 0409	6.600	502 (7,6%)	
7.720	947	B 1	NI	Von: Bettmar Nach: Schellerten Zählstelle: 3826 0410	6.600	488 (7,4%)	WB 04KK
7.721	947	B 8	NW	Von: B 67 Nach: L 458 Zählstelle: 4204 2201	6.600	488 (7,4%)	
7.722	947	B 470	BY	Von: St 2168 bei Eschenbach Nach: B 299 südl. Pressath Zählstelle: 6237 9103	6.600	488 (7,4%)	
7.723	947	B 105	MV	Von: Knoten DBR 7 Neubukow Nach: Knoten L11 Kröpelin Zählstelle: 1936 0005	6.600	482 (7,3%)	VB 02KK
7.724	947	B 22	BY	Von: NEW 29 östl. Weiden Nach: NEW 28 bei Michldorf Zählstelle: 6339 9106	6.600	462 (7,0%)	
7.725	947	B 210	NI	Von: Ogenbargen Nach: Wittmund Zählstelle: 2411 0442	6.600	462 (7,0%)	
7.726	947	B 27	BW	Von: B27/K6582 Altenburg-Hardt Nach: B27 BA-Grenze Schweiz Zählstelle: 8317 1101	6.600	455 (6,9%)	VB 02KK
7.727	947	B 37	BW	Von: B 37/L 527 Neckargerach Nach: B37/L 636 Diedesheim Zählstelle: 6620 1106	6.600	455 (6,9%)	
7.728	947	B 206	SH	Von: L 121 Nach: K 32 Zählstelle: 2023 0121	6.600	422 (6,4%)	
7.729	947	B 89	TH	Von: L 1133 Nach: L 2637 Zählstelle: 5530 0009	6.600	409 (6,2%)	
7.730	947	B 166	BB	Von: Bundesgrenze Nach: Schwedt, B 2 Zählstelle: 2951 3672	6.600	403 (6,1%)	VB 02KK
7.731	947	B 173	BY	Von: OD Hof Nach: OD Grenze Hof Zählstelle: 5637 9101	6.600	403 (6,1%)	
7.732	947	B 224	NW	Von: L 357 Nach: B 228 Zählstelle: 4708 2210	6.600	403 (6,1%)	
7.733	947	B 258	RP	Von: K 1 Nach: B 412 west. Döttingen Zählstelle: 5607 0066	6.600	396 (6,0%)	WB 02KK
7.734	947	A 571	RP	Von: AS Löhndorf Nach: AD Dreieck Sinzig (A 61) Zählstelle: 5409 0150	6.600	389 (5,9%)	
7.735	947	B 88	TH	Von: K 1270 U Nach: L 2389 Zählstelle: 5332 0025	6.600	389 (5,9%)	

Nr	Rang	Straße	BL	Infos	DTV	SV (SV%)	BVWP
7.736	947	B 49	HE	Von: Grünberg Nach: Flensburg Zählstelle: 5320 0102	6.600	356 (5,4%)	
7.737	947	B 176	ST	Von: B 180 Freyburg-Süd Nach: L 209 / L 212 / Laucha Zählstelle: 4736 3082	6.600	323 (4,9%)	
7.738	947	B 158	BB	Von: L 35 Nach: Tiefensee, L 23 Zählstelle: 3249 2001	6.600	310 (4,7%)	
7.739	947	B 242	ST	Von: 1. L 235 (aus Neudorf kommend) Nach: 2. L 235 (nach Mägdesprung) Zählstelle: 4332 4231	6.600	310 (4,7%)	
7.740	947	B 1	BB	Von: Manschnow, B 112 Nach: Seelow, B 167 Zählstelle: 3453 2002	6.600	304 (4,6%)	WB 02KK
7.741	947	B 456	HE	Von: Kreuzung K 424 / K 372 Nach: Kreuzung L 3451 Zählstelle: 5516 0506	6.600	297 (4,5%)	
7.742	947	B 44	HE	Von: Mörfelden Nach: Walldorf Zählstelle: 6017 0196	6.600	290 (4,4%)	WB 24KK
7.743	947	B 71	ST	Von: OE Magdeburg Nach: AS Magdeburg-Kannenstieg (A 2) Zählstelle: 3835 5903	6.600	271 (4,1%)	VB 02KK
7.744	947	B 242	ST	Von: B 180 / L 159 Nach: L 225 / L 226 / Klostermansfeld Zählstelle: 4435 1093	6.600	271 (4,1%)	
7.745	947	B 8	NW	Von: L 602 Nach: L 468 Zählstelle: 4204 2206	6.600	224 (3,4%)	
7.746	947	B 101	SN	Von: B 95/B 101 Annaberg-Buchholz Nach: B 101/S 261 Zählstelle: 5344 1102	6.600	224 (3,4%)	WB* 02KK
7.747	947	B 305	BY	Von: Wachterl Nach: Stangenwald Zählstelle: 8343 9152	6.600	218 (3,3%)	
7.748	947	B 156	SN	Von: B 156/S 126 Nach: B 115/B 156/S 123 b. Krauschwitz Zählstelle: 4454 1105	6.600	211 (3,2%)	
7.749	947	B 38	RP	Von: B 38x Nach: K 16 Zählstelle: 6814 0067	6.600	198 (3,0%)	
7.750	947	B 44	HE	Von: Biebesheim Nach: Stockstadt Zählstelle: 6216 0504	6.600	198 (3,0%)	
7.751	947	B 76	SH	Von: B 75 Nach: K 15 Zählstelle: 2031 0401	6.600	191 (2,9%)	
7.752	947	B 38	RP	Von: L 493 Nach: L 544 Zählstelle: 6814 0069	6.600	178 (2,7%)	

Nr	Rang	Straße	BL	Infos	DTV	SV (SV%)	BVWP
7.753	947	B 423	SL	Von: B423/L118, Jägersburg Nach: Landesgrenze RP Zählstelle: 6609 0516	6.600	165 (2,5%)	
7.754	947	B 180	SN	Von: B 180/S 257 Nach: B 180/S 258 Zählstelle: 5243 1102	6.600	13 (0,2%)	
7.755	948	B 203	SH	Von: Emd. K 2 Nach: K 51 Emd. Zählstelle: 1624 0428 Anmerkung: Seltsam hohes Schwerverkehrsaufkommen. Wurde im Zweifelsfall belassen.	6.500	2.860 (44,0%)	
7.756	948	B 402	NI	Von: K 202 Nach: AS Meppen (A 31) Zählstelle: 3208 0462	6.500	2.132 (32,8%)	VB 24KK
7.757	948	B 3	HE	Von: OE Jesberg Nach: B 485 Zählstelle: 4920 0102	6.500	1.716 (26,4%)	
7.758	948	B 3	HE	Von: L 3155 Nach: L 3145 Zählstelle: 5020 0701	6.500	1.560 (24,0%)	
7.759	948	B 480	NW	Von: B 7 Altenbüren Nach: B 516 b. Wülffe Zählstelle: 4517 2402	6.500	1.164 (17,9%)	
7.760	948	A 60	RP	Von: AS Bleialf (3) Nach: AS Prüm (4) Zählstelle: 5804 0052	6.500	1.138 (17,5%)	WB 24KB
7.761	948	B 72	NI	Von: B 401 Nach: L 831 Friesoythe Zählstelle: 2912 0423	6.500	1.099 (16,9%)	
7.762	948	B 239	NI	Von: L 343 Wagenfeld Nach: L 344 b. Bockel Zählstelle: 3417 0466	6.500	1.021 (15,7%)	WB 02KK
7.763	948	B 104	MV	Von: Knoten Güstrow 50 Nach: Knoten L20 Zählstelle: 2242 0039	6.500	943 (14,5%)	VB 02KK
7.764	948	B 71	ST	Von: B 71 / L 63 / Förderstedt Nach: B 71 / L 70 / Atzendorf Zählstelle: 4035 3894	6.500	910 (14,0%)	
7.765	948	B 253	HE	Von: Emd. K 7 Nach: Emd. K 6 Zählstelle: 5116 0709	6.500	819 (12,6%)	WB 02KK
7.766	948	A 20	MV	Von: AS Gützkow (27) Nach: AS Jarmen (28) Zählstelle: 2046 0038	6.500	780 (12,0%)	
7.767	948	A 143	ST	Von: AS Halle-Neustadt (3) Nach: AS Teutschenthal (4) Zählstelle: 4537 3840	6.500	774 (11,9%)	
7.768	948	A 143	ST	Von: AS Teutschenthal (4) Nach: AS Holleben (5) Zählstelle: 4537 7068	6.500	774 (11,9%)	
7.769	948	A 143	ST	Von: AS Holleben (5) Nach: AD Dreieck Halle-Süd (A 38) Zählstelle: 4537 7067	6.500	774 (11,9%)	

Nr	Rang	Straße	BL	Infos	DTV	SV (SV%)	BVWP
7.770	948	A 38	ST	Von: AD Dreieck Halle-Süd (A 14) Nach: AS Bad Lauchstädt (23) Zählstelle: 4537 7060	6.500	774 (11,9%)	
7.771	948	B 70	NW	Von: B 224 Nach: L 829 Zählstelle: 4207 2405	6.500	774 (11,9%)	
7.772	948	B 240	NI	Von: L 588/K 7 Halle Nach: K 17 Scharfoldendorf Zählstelle: 4023 0426	6.500	774 (11,9%)	WB 02KK
7.773	948	B 191	MV	Von: Abzw, L 16 Lübz Nach: K17 Zählstelle: 2537 1712	6.500	728 (11,2%)	
7.774	948	B 96	SN	Von: B 96/S 234 Nach: B 96/K 6403/S 198 Zählstelle: 4551 1101	6.500	722 (11,1%)	VB 02KK
7.775	948	B 255	RP	Von: Emd. K 8 Hinterkirchen Nach: Emd. Ast B 255 Zählstelle: 5413 0067	6.500	722 (11,1%)	
7.776	948	B 300	BY	Von: Uttenhofen Emd. St 2027 Nach: OD Gessertshausen Emd. St 2026 Zählstelle: 7629 9161	6.500	722 (11,1%)	VB 02KK
7.777	948	B 273	BB	Von: L 201 Nach: Nauen, B 5 Zählstelle: 3343 2050	6.500	689 (10,6%)	
7.778	948	B 327	RP	Von: K 24 Nach: L 226 Zählstelle: 5910 0095	6.500	689 (10,6%)	
7.779	948	B 299	BY	Von: Bauamtsgrenze Regensburg Nach: (OA) Beilngries Zählstelle: 6934 9102	6.500	676 (10,4%)	
7.780	948	B 1	NW	Von: Ende OD Blomberg Nach: L 948 Zählstelle: 4020 2220	6.500	657 (10,1%)	VB 02KK
7.781	948	B 6	SN	Von: B 6/K 8071/S 32 Nach: B 6/S 87 Zählstelle: 4746 1100	6.500	624 (9,6%)	
7.782	948	B 256	RP	Von: K 17 Nach: K 10 Zählstelle: 5311 0060	6.500	624 (9,6%)	
7.783	948	B 410	RP	Von: K 112 Nach: L 18 Zählstelle: 5804 0069	6.500	605 (9,3%)	WB 02KK
7.784	948	B 188	ST	Von: L 25 Nach: L 27 westl. Gardelegen Zählstelle: 3434 6025	6.500	566 (8,7%)	
7.785	948	B 327	RP	Von: A 61 AS Boppard (41) Nach: L 210 Zählstelle: 5711 0098	6.500	566 (8,7%)	
7.786	948	B 109	MV	Von: Knotenpunkt K 52 Nach: OVP Ducherow Zählstelle: 2248 1723	6.500	559 (8,6%)	

Nr	Rang	Straße	BL	Infos	DTV	SV (SV%)	BVWP
7.787	948	B 248	NI	Von: Lübbow (L 262) Nach: Lüchow (SO), (B 493) Zählstelle: 3033 3364	6.500	559 (8,6%)	VB 02KK
7.788	948	B 299	BY	Von: St 2232 Nach: St 2233 Neustadt a. d. Donau Zählstelle: 7136 9220	6.500	559 (8,6%)	
7.789	948	B 55	NW	Von: KP -L264 Nach: KP -L12 Zählstelle: 5004 2210	6.500	546 (8,4%)	
7.790	948	B 85	TH	Von: K 1120 U Nach: L 1050 Zählstelle: 5233 0001	6.500	546 (8,4%)	
7.791	948	B 254	HE	Von: B 253 Nach: K 12 Zählstelle: 4922 0153	6.500	540 (8,3%)	WB 02KK
7.792	948	B 249	TH	Von: L 2085 Nach: B 4 südl. Sondershausen Zählstelle: 4630 0150	6.500	527 (8,1%)	
7.793	948	B 6	SN	Von: B 6/K 7274/S 106 Nach: B 6/K 7271/S 107 Zählstelle: 4852 1108	6.500	520 (8,0%)	
7.794	948	B 19	BY	Von: Giebelstadt Nach: Herchsheim Zählstelle: 6325 9101	6.500	507 (7,8%)	VB 02KK
7.795	948	B 192	MV	Von: Knotenpunkt L 206 Nach: Knotenpunkt L 24 Zählstelle: 2540 0026	6.500	507 (7,8%)	
7.796	948	B 86	ST	Von: L 220 / K 2284 / Edersleben Nach: LG TH Zählstelle: 4533 1053	6.500	501 (7,7%)	
7.797	948	B 84	TH	Von: K 150 F Nach: B 7 Eisenach Zählstelle: 5027 0030	6.500	488 (7,5%)	
7.798	948	B 286	BY	Von: L 2289 / O Roemershag Nach: AS Bad Brueckenau/Wildflecken (A 7) Zählstelle: 5625 9100	6.500	488 (7,5%)	
7.799	948	B 495	NI	Von: L 111 S Nach: L 111 N Zählstelle: 2221 0445	6.500	488 (7,5%)	
7.800	948	A 20	MV	Von: AS Stralsund (24) Nach: AS Greifswald (25) Zählstelle: 1944 0036	6.500	481 (7,4%)	
7.801	948	B 15	BY	Von: OE Tirschenreuth Nach: B 299 südl. Mitterteich Zählstelle: 6039 9100	6.500	475 (7,3%)	
7.802	948	B 8	RP	Von: Abgang Molsberg Nach: Markwald Zählstelle: 5513 0012	6.500	468 (7,2%)	
7.803	948	B 248	ST	Von: OE Salzwedel Nach: Landesgrenze ST / NI Zählstelle: 3132 6046	6.500	462 (7,1%)	

Nr	Rang	Straße	BL	Infos	DTV	SV (SV%)	BVWP
7.804	948	B 14	BY	Von: AS Aurach (A 6) Nach: Neunstetten Zählstelle: 6728 9106	6.500	449 (6,9%)	
7.805	948	B 199	SH	Von: Stadum Nach: Hörup Zählstelle: 1220 0801	6.500	449 (6,9%)	
7.806	948	B 80	NI	Von: OE H, Münden Nord Nach: Landesgrenze Niedersachsen Zählstelle: 4523 0486	6.500	442 (6,8%)	
7.807	948	B 7	TH	Von: L 1044 Nach: K 18 Zählstelle: 5031 4412	6.500	436 (6,7%)	
7.808	948	B 235	NW	Von: L 884 Nach: K 23 Zählstelle: 4110 2418	6.500	410 (6,3%)	
7.809	948	B 83	HE	Von: L3460 Nach: K 14/L 3203 Zählstelle: 4723 0609	6.500	397 (6,1%)	
7.810	948	B 5	SH	Von: K 22 Busenwurth Nach: L 138 Meldorf Zählstelle: 1920 0401	6.500	390 (6,0%)	WB 02KK
7.811	948	B 7	TH	Von: K 20 N Nach: L 2145 Zählstelle: 5030 0001	6.500	345 (5,3%)	
7.812	948	B 42	RP	Von: B 274 St. Goarshausen Nach: St. Goarshausen, Abzweig Forstbach Zählstelle: 5812 0018	6.500	345 (5,3%)	
7.813	948	B 53	RP	Von: Ri. K 70 Kinnheim Nach: L 58 Kröv Zählstelle: 6008 0090	6.500	345 (5,3%)	
7.814	948	B 156	SN	Von: B 156/S 109 Niedergurig Nach: B 156/S 107 Zählstelle: 4752 1105	6.500	332 (5,1%)	VB 02KK
7.815	948	B 510	NW	Von: L 478 Nach: L 287 Zählstelle: 4504 2206	6.500	332 (5,1%)	
7.816	948	B 277	HE	Von: Emd. K 64 Nach: Emd. L 3283 Katzenfurt Zählstelle: 5316 0903	6.500	306 (4,7%)	
7.817	948	B 236	NW	Von: K 2 Nach: B 235 b. Olfen Zählstelle: 4210 2409	6.500	286 (4,4%)	
7.818	948	B 271	RP	Von: B 47n b. Monsheim Nach: L 450 Zählstelle: 6315 0115	6.500	273 (4,2%)	
7.819	948	B 11	BY	Von: Zwiesel Nord (REG 10) Nach: Regenhuetten Zählstelle: 6945 9104	6.500	247 (3,8%)	
7.820	948	B 271	RP	Von: B 420 Wörrstadt Nach: K 17 Zählstelle: 6114 0050	6.500	241 (3,7%)	

Nr	Rang	Straße	BL	Infos	DTV	SV (SV%)	BVWP
7.821	948	B 8	HE	Von: Emd. L 3026 (Würges) Nach: Emd. K 714 (Esch) Zählstelle: 5715 0410	6.500	228 (3,5%)	VB 02KK
7.822	948	B 271	RP	Von: L 444 Nach: K 28 Zählstelle: 6314 0118	6.500	182 (2,8%)	
7.823	949	B 214	NI	Von: L 850 Nach: B 51 Diepholz Zählstelle: 3315 0445	6.400	1.357 (21,2%)	VB 02KK
7.824	949	B 475	NW	Von: K 6 Nach: L 792 Zählstelle: 4114 1309	6.400	1.325 (20,7%)	VB 02KK
7.825	949	B 20	BY	Von: AS B12 Nach: Emd. St2090 Zählstelle: 7743 9150	6.400	1.203 (18,8%)	
7.826	949	B 475	NI	Von: B 51 Nach: Landesgrenze NRW Zählstelle: 3914 0465	6.400	1.165 (18,2%)	
7.827	949	B 54	RP	Von: B 414 b. Salzburg Nach: B 255 nördl. Rennerod Zählstelle: 5314 0056	6.400	992 (15,5%)	
7.828	949	B 82	NI	Von: AS Rhüden (Harz) (A 7) Nach: Ortsanfang Rhüden Zählstelle: 4026 0418	6.400	986 (15,4%)	
7.829	949	B 44	HE	Von: B426 Nach: L3361 Zählstelle: 6216 0503	6.400	941 (14,7%)	
7.830	949	B 243	TH	Von: L 2071 Nach: L 1039 Zählstelle: 4430 0003	6.400	851 (13,3%)	VB 02KK
7.831	949	B 51	NI	Von: B 475 Glandorf Nach: Landesgrenze NRW Zählstelle: 3913 0410	6.400	755 (11,8%)	
7.832	949	B 189	ST	Von: B 190 b. Seehausen Nach: L 2 Zählstelle: 3136 6040	6.400	742 (11,6%)	VB 04KB als A 14
7.833	949	B 462	BW	Von: B462/Kreisgrenze Schön Münzsch Nach: B462/L79 Forbach Zählstelle: 7316 1101	6.400	704 (11,0%)	WB 02KK
7.834	949	B 70	NW	Von: L 829 Nach: K 50 Zählstelle: 4207 2410	6.400	691 (10,8%)	
7.835	949	B 186	SN	Von: B 181/B 186 Nach: B 186/S 8 Zählstelle: 4639 1103	6.400	691 (10,8%)	
7.836	949	B 62	HE	Von: Kirtorf Nach: Ailsfeld Zählstelle: 5221 0208	6.400	685 (10,7%)	WB 02KK
7.837	949	B 70	NI	Von: B 401 Nach: L 62 Zählstelle: 3010 0411	6.400	685 (10,7%)	

Nr	Rang	Straße	BL	Infos	DTV	SV (SV%)	BVWP
7.838	949	B 412	RP	Von: A 61/L 114 AS Wehr (33) Nach: Zählstelle: 5509 0516	6.400	672 (10,5%)	
7.839	949	B 64	NW	Von: K19, Bad Driburg Nach: B 252, Höxter Zählstelle: 4320 1202	6.400	659 (10,3%)	
7.840	949	B 189	ST	Von: L 2 Nach: Landesgrenze BB südl. Wittenberge Zählstelle: 3036 6041	6.400	659 (10,3%)	VB 04KB als A 14
7.841	949	B 323	HE	Von: L 3254 Nach: AS Homberg (Efze) (A 7) Zählstelle: 4922 0409	6.400	646 (10,1%)	
7.842	949	B 47	RP	Von: B 47 Nach: L 453 Zählstelle: 6414 0067	6.400	634 (9,9%)	
7.843	949	B 107	ST	Von: L 54 Nach: SBA-Gr. Stendal Zählstelle: 3538 3855	6.400	634 (9,9%)	
7.844	949	B 107	ST	Von: SBA-Gr. Magdeburg Nach: B 188 b. Tangermünde Zählstelle: 3438 6012	6.400	634 (9,9%)	
7.845	949	B 101	SN	Von: B 98/B 101 Grossenhain Nach: B 101/K 8512 Zählstelle: 4647 1100	6.400	614 (9,6%)	
7.846	949	B 16a	BY	Von: St 2335 Nord Nach: OA Vohburg Zählstelle: 7235 9108	6.400	608 (9,5%)	
7.847	949	B 244	NI	Von: L286 Wittingen Nach: L280 Hankensbüttel Zählstelle: 3230 0489	6.400	576 (9,0%)	WB 02KK
7.848	949	B 475	NW	Von: L 738 Oestinghausen Nach: L 636 Zählstelle: 4314 2228	6.400	576 (9,0%)	VB 02KK
7.849	949	B 180	SN	Von: B 180/S 245/S 255 Nach: B 175/B 180 Waldenburg Zählstelle: 5141 1105	6.400	570 (8,9%)	
7.850	949	B 475	NW	Von: L 736 Nach: L 822 Lippborg Zählstelle: 4314 2221	6.400	557 (8,7%)	
7.851	949	B 109	MV	Von: A 20 AS Pasewalk-Süd Nach: OE Pasewalk Zählstelle: 2549 0241	6.400	550 (8,6%)	
7.852	949	B 294	BW	Von: B294/L405 Nordumgehung Nach: B294/L409 Obermusbach Zählstelle: 7516 1102	6.400	550 (8,6%)	
7.853	949	B 6	SN	Von: B 6 Nach: B 6/S 177 Zählstelle: 4846 1101	6.400	525 (8,2%)	
7.854	949	B 22	BY	Von: St 2665 westl Kernath Nach: TIR 8 in Waldeck Zählstelle: 6137 9251	6.400	518 (8,1%)	VB 02KK

Nr	Rang	Straße	BL	Infos	DTV	SV (SV%)	BVWP
7.855	949	B 47	RP	Von: K 1 Nach: B 271 Monsheim-Nord Zählstelle: 6314 0073	6.400	506 (7,9%)	WB 02KK
7.856	949	B 62	NW	Von: L 722 Nach: OD Erndtebrück Zählstelle: 5015 1201	6.400	506 (7,9%)	VB 02KK
7.857	949	B 465	BW	Von: Weisel Nach: Ehingen (SAPI) Zählstelle: 7724 1100	6.400	499 (7,8%)	VB 02KK
7.858	949	B 483	NW	Von: L 700 Nach: K 8 Zählstelle: 4710 2262	6.400	499 (7,8%)	VB 02KK
7.859	949	B 57	NW	Von: KP -L253 Nach: KP -K9 Zählstelle: 5003 2201	6.400	467 (7,3%)	
7.860	949	B 259	RP	Von: L 100 Martental Nach: L 16 Gevenich Zählstelle: 5808 0086	6.400	461 (7,2%)	
7.861	949	B 388	BY	Von: L2117 Unterschwärzenbach Nach: B12 Koenigswiese Zählstelle: 7545 9120	6.400	442 (6,9%)	
7.862	949	B 89	TH	Von: Sonneberg Nach: Grümpen Zählstelle: 5632 0003	6.400	435 (6,8%)	
7.863	949	B 221	NW	Von: L 387 Nach: B 7 b. Breyell Zählstelle: 4703 2208	6.400	435 (6,8%)	
7.864	949	B 32	BW	Von: B32/L321 Wangen Nach: B32 bayer. Landesgrenze b. Wangen Zählstelle: 8325 1100	6.400	429 (6,7%)	
7.865	949	B 430	SH	Von: A 21 AS Bornhöved (8) Nach: Emd. L 68 Zählstelle: 1927 0607	6.400	429 (6,7%)	WB 02KK
7.866	949	B 495	NI	Von: L 113 Nach: B 73 Zählstelle: 2321 0443	6.400	422 (6,6%)	
7.867	949	B 415	BW	Von: B415/L102 bei Reichenbach Nach: B33/B415 Biberach-Süd Zählstelle: 7613 1101	6.400	416 (6,5%)	
7.868	949	B 54	NW	Von: L 518 Nach: L 507 Zählstelle: 4311 2200	6.400	410 (6,4%)	
7.869	949	B 474	NW	Von: K 45 Nach: K 27 Zählstelle: 4109 2423	6.400	410 (6,4%)	
7.870	949	B 1	NI	Von: L290 , Elm Nach: L641 Lelm Zählstelle: 3731 0406	6.400	384 (6,0%)	
7.871	949	B 186	SN	Von: B 6/B 186 Nach: B 186/K 6521 Zählstelle: 4641 1103	6.400	378 (5,9%)	

Nr	Rang	Straße	BL	Infos	DTV	SV (SV%)	BVWP
7.872	949	B 423	SL	Von: B423/L237, Aßweiler Nach: B423/L107, Aßweiler Zählstelle: 6709 0421	6.400	346 (5,4%)	
7.873	949	B 202	SH	Von: B 5 Bütteleck Nach: L 156 Zählstelle: 1620 0201	6.400	333 (5,2%)	
7.874	949	B 48	RP	Von: Kreisel L 490 Annweiler, Schwimmbad Nach: B 10 Annweiler Zählstelle: 6713 0040	6.400	326 (5,1%)	
7.875	949	B 52	RP	Von: B 407 Höfchen Nach: L 147 Abf. Gusenburg Zählstelle: 6307 0067	6.400	326 (5,1%)	
7.876	949	B 202	SH	Von: Emd. B 430 Lütjenburg Nach: Emd. L 53 Zählstelle: 1729 0605	6.400	301 (4,7%)	WB 02KK
7.877	949	B 258	NW	Von: L12 Nach: K14 Zählstelle: 5203 2201	6.400	294 (4,6%)	
7.878	949	B 55	NW	Von: Vilkerath Nach: Loope Zählstelle: 5009 2211	6.400	275 (4,3%)	
7.879	949	B 416	RP	Von: B 49 Brücke Treis Nach: L 108 Karden Zählstelle: 5809 0081	6.400	275 (4,3%)	
7.880	949	B 453	HE	Von: Dautphe Nach: Eckelshausen Zählstelle: 5117 0113	6.400	269 (4,2%)	
7.881	949	B 269	SL	Von: Lebach (B268) Nach: Lebach (OE) Zählstelle: 6507 0337	6.400	205 (3,2%)	
7.882	949	B 399	NW	Von: L11 Nach: K31 Zählstelle: 5204 1205	6.400	154 (2,4%)	VB 02KK
7.883	950	B 203	SH	Von: B 202 Fockbek Nach: Emd. L 126 Zählstelle: 1723 0109 Anmerkung: Sehr seltsam hohes Schwerverkehrsaufkommen. Wurde im Zweifelsfall belassen.	6.300	5.166 (82,0%)	
7.884	950	B 8	BY	Von: Pfatter Nach: Rinkam Zählstelle: 7040 9100	6.300	1.676 (26,6%)	
7.885	950	B 303	BY	Von: Emd. ST 2180 (N ARZBERG) Nach: AS ST 2178 (N SCHIRNDING) Zählstelle: 5939 9169	6.300	1.657 (26,3%)	VB 24KB
7.886	950	B 16	BY	Von: ND 11 Nach: St 2050 Zählstelle: 7232 9100	6.300	1.544 (24,5%)	
7.887	950	B 214	NI	Von: AS Holdorf (A 1) Nach: L 846 Zählstelle: 3415 0493	6.300	1.411 (22,4%)	
7.888	950	B 71	ST	Von: B 71 / L 1 / SM-Gr. / Winterfeld Nach: B 71 / L 15 Zählstelle: 3233 6008	6.300	1.273 (20,2%)	

Nr	Rang	Straße	BL	Infos	DTV	SV (SV%)	BVWP
7.889	950	B 183	ST	Von: 1. L 141 Nach: 2. L 141 Zählstelle: 4338 2906	6.300	1.184 (18,8%)	
7.890	950	B 109	MV	Von: Anklam (Pasewalker Allee) Nach: KP B 197 Zählstelle: 2148 0264	6.300	1.071 (17,0%)	VB 02KK
7.891	950	B 215	NI	Von: B 441 OD Leese Nach: K 8 Zählstelle: 3420 0459	6.300	951 (15,1%)	WB 02KK
7.892	950	B 5	BB	Von: Premslin, K 7920 Nach: L 13, Ri Lenzen Zählstelle: 2836 2010	6.300	945 (15,0%)	VB 04KB als A 14
7.893	950	B 5	BB	Von: L 99 n, Retzow Nach: Briesen, B 188 Zählstelle: 3341 2010	6.300	832 (13,2%)	
7.894	950	B 512	BY	Von: AS Pocking (A 3) Nach: L2110 Neuhaus a. Inn Zählstelle: 7546 9871	6.300	806 (12,8%)	
7.895	950	B 304	BY	Von: Frabertsham Nach: Obing Zählstelle: 7940 9133	6.300	800 (12,7%)	WB 02KK
7.896	950	B 441	NI	Von: B 482 südl. Leese Nach: L 360 Zählstelle: 3520 0483	6.300	800 (12,7%)	
7.897	950	B 74	NI	Von: L 122 N Nach: L 122 S Zählstelle: 2619 0436	6.300	794 (12,6%)	
7.898	950	B 19	BY	Von: B 285 / Mellrichstadt Nach: Landesgrenze Thuringen Zählstelle: 5527 9103	6.300	781 (12,4%)	
7.899	950	B 483	NW	Von: BA Grenze Nach: L 700 Zählstelle: 4710 2250	6.300	750 (11,9%)	VB 02KK
7.900	950	B 64	NW	Von: L 863, Bad Driburg Nach: L 890, Höxter Zählstelle: 4221 2205	6.300	699 (11,1%)	
7.901	950	B 115	BB	Von: OA Lübben Nach: AS Freiwalde, A 13 Zählstelle: 4049 2002	6.300	699 (11,1%)	
7.902	950	B 1	ST	Von: B 1 / L 54 / Hohenseeden / SM-Gr. Nach: B 1 / K 1206 / Parchen Zählstelle: 3638 5006	6.300	680 (10,8%)	
7.903	950	B 1	ST	Von: B 1 / K 1206 / Parchen Nach: B 1 / 1. B 107 Genthin Zählstelle: 3638 3893	6.300	680 (10,8%)	
7.904	950	B 27	BW	Von: B 27/ B 292 bei Auerbach Nach: B 27/ K 3970 Rittersbach Zählstelle: 6521 1100	6.300	662 (10,5%)	
7.905	950	B 470	BY	Von: Demantsfuertth Nach: Uehlfeld Zählstelle: 6330 9109	6.300	662 (10,5%)	VB 02KK

Nr	Rang	Straße	BL	Infos	DTV	SV (SV%)	BVWP
7.906	950	B 22	BY	Von: Oberviechtach S Nach: TEUNZ Zählstelle: 6540 9101	6.300	599 (9,5%)	
7.907	950	B 107	SN	Von: B 107/S 241 Rochlitz Nach: B 107/S 241 Chemnitz Zählstelle: 5043 1103	6.300	592 (9,4%)	
7.908	950	B 247	NI	Von: Gieboldehausen Nach: Duderstadt Zählstelle: 4427 0457	6.300	580 (9,2%)	VB 02KK
7.909	950	B 2	ST	Von: B 2 / LG TH Nach: B 2 / 2. K 2214 (nach Golben) Zählstelle: 4938 3897	6.300	542 (8,6%)	
7.910	950	B 432	SH	Von: L 184 Nach: K 36 Zählstelle: 1929 1151	6.300	529 (8,4%)	
7.911	950	A 71	TH	Von: AS Sömmerda-Ost (5) Nach: AS Sömmerda-Süd (6) Zählstelle: 4832 0055	6.300	510 (8,1%)	
7.912	950	B 22	BY	Von: Cham (B22/St 2150 ö. Rötz) Nach: Weiden (B 22/St2400 b. Schönthal) Zählstelle: 6641 9138	6.300	510 (8,1%)	
7.913	950	B 4	NI	Von: Abzweig B 242 Nach: Abzweig K 68 Zählstelle: 4229 3338	6.300	504 (8,0%)	
7.914	950	A 241	MV	Von: AS Schwerin-Ost (B 321) Nach: AD Dreieck Schwerin (A 24) Zählstelle: 2535 1602	6.300	498 (7,9%)	
7.915	950	B 426	HE	Von: L 3259 Nach: Landesgrenze BY Zählstelle: 6120 0116	6.300	498 (7,9%)	
7.916	950	B 2	BY	Von: AS K3(Hattenhofen) Nach: AS K4(Mittelstetten) Zählstelle: 7732 9201	6.300	460 (7,3%)	WB 02KK
7.917	950	B 245	ST	Von: B 1 b. Uhrleben Nach: OA Haldensleben Zählstelle: 3734 5073	6.300	454 (7,2%)	VB 02KK
7.918	950	B 81	ST	Von: B 81 / L 94 Nach: B 81 / L 93 / Cattenstedt Zählstelle: 4231 4051	6.300	447 (7,1%)	
7.919	950	B 81	ST	Von: B 81 / L 93 / Cattenstedt Nach: B 81 / L 92 / Blankenburg Zählstelle: 4231 4052	6.300	447 (7,1%)	VB 02KK
7.920	950	B 313	BW	Von: B32/B313 Gammertingen Nach: B313/K6736 Trochtelfingen Zählstelle: 7721 1101	6.300	447 (7,1%)	
7.921	950	B 1	NW	Von: B 239 Nach: B 252 / L 712 Zählstelle: 4020 2464	6.300	435 (6,9%)	
7.922	950	B 266	RP	Von: OU Lagerplatz SM-Autobahn Nach: OU Lagerplatz SM-Bad Neuenahr Zählstelle: 5409 0156	6.300	416 (6,6%)	WB* 24KK

Nr	Rang	Straße	BL	Infos	DTV	SV (SV%)	BVWP
7.923	950	B 254	HE	Von: K 12 Nach: L 3220 Zählstelle: 4822 0152	6.300	410 (6,5%)	WB 02KK
7.924	950	B 7	NW	Von: L 423 Nach: K 18 Zählstelle: 4707 2205	6.300	403 (6,4%)	
7.925	950	B 1	BB	Von: L 861 Nach: AS Groß Kreutz, A 10 Zählstelle: 3643 3701	6.300	397 (6,3%)	VB 02KK
7.926	950	B 81	ST	Von: B 81 / 1. B 242 Nach: B 81 / 2. B 242 Hassenfelde Zählstelle: 4331 4048	6.300	391 (6,2%)	WB 02KK
7.927	950	B 431	SH	Von: L 288 Nach: Glückstadt Zählstelle: 2222 0413	6.300	391 (6,2%)	WB 02KK
7.928	950	B 6	NI	Von: Wendhausen Nach: Heersum Zählstelle: 3826 0425	6.300	372 (5,9%)	
7.929	950	B 51	SL	Von: L139 Ensdorf Nach: Bous Zählstelle: 6606 0300	6.300	372 (5,9%)	
7.930	950	B 67	NW	Von: Goch, Ostring Nach: L 362 Zählstelle: 4303 2206	6.300	347 (5,5%)	
7.931	950	B 67	NW	Von: L 362 Nach: K 27 Zählstelle: 4203 2204	6.300	347 (5,5%)	
7.932	950	B 275	HE	Von: Ziegenberg Nach: OE Ober-Mörlen Zählstelle: 5618 0267	6.300	347 (5,5%)	WB* 02KK
7.933	950	B 450	HE	Von: Abzweig L 3198 Bühle Nach: Abzweig L 3080 (Alte AOK) Zählstelle: 4620 0110	6.300	340 (5,4%)	
7.934	950	B 221	NW	Von: K 23 Nach: L 367 Zählstelle: 4803 2203	6.300	321 (5,1%)	VB 02KK
7.935	950	B 48	RP	Von: B 37 Hochspeyer Nach: A 6 AS Enkenbach-Alsenborn (17) Zählstelle: 6513 0039	6.300	309 (4,9%)	
7.936	950	B 453	HE	Von: Gladenbach Nach: Runzhausen Zählstelle: 5217 0115	6.300	309 (4,9%)	
7.937	950	B 95	SN	Von: B 95/S 262 Nach: B 95/S 265 Zählstelle: 5444 1101	6.300	302 (4,8%)	
7.938	950	B 79	NI	Von: L513 Remlingen Nach: K3 Gr. Denkte Zählstelle: 3829 0421	6.300	296 (4,7%)	WB 02KK
7.939	950	B 521	HE	Von: Düdelsheim Nach: Emd. B 457 Zählstelle: 5620 0124	6.300	290 (4,6%)	

Nr	Rang	Straße	BL	Infos	DTV	SV (SV%)	BVWP
7.940	950	B 421	RP	Von: K 82 Nach: K 67 Zählstelle: 5605 0113	6.300	284 (4,5%)	WB 02KK
7.941	950	B 53	RP	Von: L 50 Nach: L 156 Zählstelle: 6107 0085	6.300	265 (4,2%)	
7.942	950	B 241	NI	Von: AS Northeim-West (A 7) Nach: L547 OD Moringen Zählstelle: 4325 0493	6.300	265 (4,2%)	
7.943	950	B 71	NI	Von: Soltau Nach: Rotenburg Zählstelle: 2922 0412	6.300	258 (4,1%)	WB 02KK
7.944	950	B 49	RP	Von: K 35, Ernst Nach: B 259, Cochem-Sehl Zählstelle: 5809 0369	6.300	252 (4,0%)	
7.945	950	B 39	RP	Von: K 38 Nach: L 499 Zählstelle: 6614 0085	6.300	246 (3,9%)	
7.946	950	B 56	NW	Von: NK 5110 008 Nach: NK 5110 034 Zählstelle: 5110 1201	6.300	233 (3,7%)	
7.947	950	B 53	RP	Von: L 105 Nach: K 52 Zählstelle: 5908 0094	6.300	214 (3,4%)	
7.948	950	B 399	NW	Von: B266 Lammersdorf Nach: B399 Spange Lammersdorf Zählstelle: 5303 1203	6.300	183 (2,9%)	
7.949	950	B 299	BY	Von: Landesgrenze Nach: St 2178 nördl. Waldsassen Zählstelle: 5939 9252	6.300	170 (2,7%)	VB 02KK
7.950	950	B 11	BY	Von: Emd. 2062, Kochel Nach: Emd. B472, Bichl W Zählstelle: 8334 9121	6.300	164 (2,6%)	
7.951	950	B 223	NW	Von: L 641 Oberhausen, Hans-Böckler-Straße Nach: L 631 Oberhausen, Kirchhellener Straße Zählstelle: 4407 2388	6.300	164 (2,6%)	
7.952	951	B 402	NI	Von: L 65 Nach: B 213 b. Haselnünne Zählstelle: 3311 0447	6.200	2.337 (37,7%)	
7.953	951	A 15	BB	Von: AS Forst (7) Nach: AS Bademeusel (8) Zählstelle: 4354 1002	6.200	1.662 (26,8%)	
7.954	951	B 5	MV	Von: Kreuzung L 04 Nach: Ludwigslust Zählstelle: 2634 0105	6.200	1.457 (23,5%)	
7.955	951	B 3	NI	Von: K503 Nach: L580 Zählstelle: 4125 0402	6.200	1.116 (18,0%)	
7.956	951	B 299	BY	Von: St 2643 Pfeffenhausen Nach: LA 12 Weihmichl Zählstelle: 7337 9270	6.200	1.004 (16,2%)	WB* 02KK

Nr	Rang	Straße	BL	Infos	DTV	SV (SV%)	BVWP
7.957	951	B 55	NW	Von: L734 Nach: L808 Zählstelle: 4415 2229	6.200	992 (16,0%)	
7.958	951	B 85	BY	Von: Cham (B85 / CHA 23 in Neubäu) Nach: Schwandorf (B85/St 2149 b.Altlenkr.) Zählstelle: 6740 9140	6.200	942 (15,2%)	VB 24KK
7.959	951	B 68	NI	Von: L 838 Hemmelte Nach: L 837 Stapelfeld Zählstelle: 3213 0402	6.200	794 (12,8%)	
7.960	951	B 104	MV	Von: Kreuzung L 11 Nach: Kreuzung L 171 Zählstelle: 2238 0209	6.200	763 (12,3%)	
7.961	951	B 55	NW	Von: L 715 Nach: K 7 Zählstelle: 4814 5342	6.200	713 (11,5%)	
7.962	951	B 247	TH	Von: K 70n Nach: L 2125 Zählstelle: 4930 0002	6.200	676 (10,9%)	WB 24KK
7.963	951	B 189	ST	Von: L 12 / K 1020 Nach: B 190 b. Seehausen Zählstelle: 3136 6039	6.200	632 (10,2%)	VB 04KB als A 14
7.964	951	B 194	MV	Von: AS A 20 Grimmen Ost Nach: KP L 19 Zählstelle: 1844 0263	6.200	614 (9,9%)	
7.965	951	B 44	HE	Von: K153 Nach: K154 Zählstelle: 6116 0107	6.200	608 (9,8%)	
7.966	951	B 4	TH	Von: L 2073 Nach: L 2075 Zählstelle: 4430 0002	6.200	601 (9,7%)	VB 02KK
7.967	951	B 253	HE	Von: Abzweig Holzhausen L 3090 Nach: Abzweig B 236 OU Allendorf Zählstelle: 4917 0606	6.200	577 (9,3%)	
7.968	951	B 185	ST	Von: L 149 Kleinpaschleben Nach: L 73 Zählstelle: 4237 1256	6.200	558 (9,0%)	
7.969	951	B 248	NI	Von: L 614 Nach: L 615 Zählstelle: 3828 0465	6.200	546 (8,8%)	
7.970	951	B 313	BW	Von: B313/K6736 Trochtelfingen Nach: B313/K6767 Großengstingen-Haid Zählstelle: 7621 1101	6.200	533 (8,6%)	WB 02KK
7.971	951	B 445	NI	Von: K 616 (Kalefeld) Nach: K602 OD Sebexen Zählstelle: 4126 0947	6.200	521 (8,4%)	VB 02KK
7.972	951	B 2	BY	Von: KM 55,8% (OD PEGNITZ) Nach: Emd. ST 2120 (S CREUSSEN) Zählstelle: 6135 9104	6.200	515 (8,3%)	
7.973	951	B 36	BW	Von: B36/K5316 KG bei Muckenschopf Nach: B36/B500 Iffezheim Zählstelle: 7214 1101	6.200	515 (8,3%)	

Nr	Rang	Straße	BL	Infos	DTV	SV (SV%)	BVWP
7.974	951	B 294	BW	Von: B28/B294 Bacherkreuzung Nach: B294/L405 Nordumgehung Zählstelle: 7516 1118	6.200	515 (8,3%)	
7.975	951	B 6	SN	Von: B 6/K 7271/S 107 Nach: B 6/S 101 Zählstelle: 4851 1101	6.200	508 (8,2%)	
7.976	951	B 323	HE	Von: K 40 Nach: L 3254 Zählstelle: 4922 0448	6.200	484 (7,8%)	
7.977	951	B 426	HE	Von: Gernsheim Nach: L 3361 Zählstelle: 6216 0507	6.200	471 (7,6%)	
7.978	951	A 20	MV	Von: AS Grimmen-West (22) Nach: AS Grimmen-Ost (23) Zählstelle: 1944 0034	6.200	446 (7,2%)	
7.979	951	B 66n	NW	Von: B 238 Nach: L 941 Zählstelle: 4019 2242	6.200	446 (7,2%)	
7.980	951	B 300	BY	Von: Emd. St 2031 Nach: Boos Emd. MN14 Zählstelle: 7926 9180	6.200	440 (7,1%)	WB 02KK
7.981	951	B 28	BW	Von: B28/L352 Altensteig Nach: B28/K4337 Zählstelle: 7417 1102	6.200	422 (6,8%)	
7.982	951	B 37	BW	Von: B 37/L 595 Eberbach Nach: B 37 / L 527 Neckargerach Zählstelle: 6520 1100	6.200	403 (6,5%)	
7.983	951	B 260	HE	Von: Landesgrenze Rheinland-Pfalz Nach: Emd. K 678 Zählstelle: 5713 0500	6.200	378 (6,1%)	
7.984	951	B 173	SN	Von: B 173/S 255 Nach: B 173/K 7331 Zählstelle: 5241 1207	6.200	366 (5,9%)	
7.985	951	B 299	BY	Von: Landshut Nach: Amberg (St 2238) Zählstelle: 6734 9166	6.200	366 (5,9%)	
7.986	951	B 443	NI	Von: B 443/K 134 Sehnde Nach: L 385 Zählstelle: 3625 0482	6.200	366 (5,9%)	
7.987	951	B 516	NW	Von: K2 Nach: K8 Zählstelle: 4413 2406	6.200	366 (5,9%)	
7.988	951	B 474	NW	Von: B 58 b. Seppenrade Nach: K 45 Zählstelle: 4210 2404	6.200	353 (5,7%)	
7.989	951	B 104	MV	Von: OA Löcknitz Nach: Knotenpunkt B113 Zählstelle: 2551 0271	6.200	347 (5,6%)	WB 02KK
7.990	951	B 260	HE	Von: Emd. K 678 Nach: Emd. L 3031 Zählstelle: 5813 0505	6.200	347 (5,6%)	

Nr	Rang	Straße	BL	Infos	DTV	SV (SV%)	BVWP
7.991	951	B 453	HE	Von: Runzhausen Nach: Amelose Zählstelle: 5117 0116	6.200	335 (5,4%)	
7.992	951	B 457	HE	Von: Emd. B 521 Nach: Bleichenbach Zählstelle: 5620 0612	6.200	316 (5,1%)	
7.993	951	B 57	NW	Von: B 67 b. Kehrum Nach: B 67 Kalkar Zählstelle: 4203 2205	6.200	310 (5,0%)	
7.994	951	B 268	RP	Von: Trier Nach: K 6 Zählstelle: 6205 0101	6.200	310 (5,0%)	
7.995	951	B 11	BY	Von: Emd. B2, OE Kruen S Nach: OA Wallgau N Zählstelle: 8433 9220	6.200	260 (4,2%)	WB 02KK
7.996	951	B 56	NW	Von: K67/Essig Nach: Miel Zählstelle: 5307 2203	6.200	260 (4,2%)	VB 02KK
7.997	951	B 49	RP	Von: K 71 Nach: K 70 Zählstelle: 5710 0037	6.200	248 (4,0%)	
7.998	951	B 418	RP	Von: L 42 Ralinger-Mühle Nach: L 42 Ralingen Zählstelle: 6105 0137	6.200	198 (3,2%)	
7.999	951	B 9	NW	Von: Militärringstr Nach: Fühlingen Zählstelle: 4907 2204	6.200	186 (3,0%)	
8.000	951	B 85	TH	Von: Seehausen Nach: Bad Frankenhausen Zählstelle: 4632 0112	6.200	186 (3,0%)	WB 02KK WB 24KK
8.001	951	B 38	RP	Von: Bundesgrenze F Nach: L 546 Zählstelle: 6913 0065	6.200	174 (2,8%)	WB 02KK
8.002	952	B 308	BY	Von: St 2005, Oberstauen Nach: OA 1, Huendle Zählstelle: 8426 9100	6.100	- (-)	
8.003	952	B 203	SH	Von: K 41 Süderholm Nach: L 149 Tellingstedt Zählstelle: 1821 0104 Anmerkung: Seltsam hohes Schwerverkehrsaufkommen. Wurde im Zweifelsfall belassen.	6.100	3.538 (58,0%)	
8.004	952	B 303	BY	Von: AS N SEUSSEN Nach: Emd. ST 2180 (N ARZBERG) Zählstelle: 5939 9168	6.100	1.610 (26,4%)	
8.005	952	B 303	BY	Von: AS ST 2178 (N SCHIRNDING) Nach: BUNDESGRENZE Zählstelle: 5939 9170	6.100	1.513 (24,8%)	VB 24KB
8.006	952	B 303	BY	Von: Emd. KR. BT 13 (HOEHENKLINIK) Nach: Emd. ST 2981 (O FICHTELBERG) Zählstelle: 5937 9145	6.100	1.385 (22,7%)	WB 04KB
8.007	952	B 16n	BY	Von: Ende der B 16n S Nach: Nittenau (Bernhardswald) Zählstelle: 6839 9185	6.100	1.104 (18,1%)	

Nr	Rang	Straße	BL	Infos	DTV	SV (SV%)	BVWP
8.008	952	B 475	NW	Von: K 6 Nach: L 792 Zählstelle: 4114 2327	6.100	1.013 (16,6%)	
8.009	952	B 12	BY	Von: Neuötting Nach: Alzgerm Zählstelle: 7742 9193	6.100	1.000 (16,4%)	
8.010	952	B 85	BY	Von: NEUBAEU O Nach: BRUCK Zählstelle: 6740 9101	6.100	1.000 (16,4%)	WB 24KK
8.011	952	B 8	BY	Von: Straubing (B 8/St 2145, Barbing) Nach: AS Rosenhof (B 8 / A 3) Zählstelle: 6939 9165	6.100	964 (15,8%)	
8.012	952	B 33	BW	Von: B33/500 Triberg im Schwarzwald Nach: B33/L175 St. Georgen Zählstelle: 7815 1100	6.100	946 (15,5%)	
8.013	952	B 64	NW	Von: B 252, Bad Driburg Nach: L 863, Höxter Zählstelle: 4221 2204	6.100	811 (13,3%)	
8.014	952	B 191	NI	Von: Dannenberg/Elbe (L 256) Nach: Quickborn (K 10) Zählstelle: 2833 0456	6.100	805 (13,2%)	WB 02KK
8.015	952	B 414	RP	Von: Hof, Sägewerk Nach: B 54, B 414 Kr. Zählstelle: 5314 0125	6.100	799 (13,1%)	
8.016	952	B 412	RP	Von: L 83 Nach: L 114 Zählstelle: 5508 0313	6.100	787 (12,9%)	
8.017	952	B 184	SN	Von: B 184/K 7442/S 4 Nach: B 183a/B 184/S 4 Zählstelle: 4439 1104	6.100	781 (12,8%)	
8.018	952	B 68	NI	Von: L 837 Stapelfeld Nach: B 213 Cloppenburg Zählstelle: 3213 0401	6.100	756 (12,4%)	
8.019	952	B 92	SN	Von: B 92/K 7845 Nach: B 92/K 7847/S 306 Zählstelle: 5739 1101	6.100	744 (12,2%)	
8.020	952	B 168	BB	Von: L 411 Nach: AS Fürstenwalde-Ost, A 12 Zählstelle: 3650 3002	6.100	732 (12,0%)	VB 02KK
8.021	952	B 75	NI	Von: Hamburg Nach: Bremen Zählstelle: 2823 0430	6.100	695 (11,4%)	
8.022	952	B 102	BB	Von: L 812 Nach: Treuenbrietzen, B 2 Zählstelle: 3943 2010	6.100	683 (11,2%)	WB 02KK
8.023	952	B 4	SH	Von: L 111 Nach: L 195 Zählstelle: 2225 0559	6.100	659 (10,8%)	
8.024	952	B 221	NW	Von: L 140 Nach: L 39 Zählstelle: 4603 2211	6.100	641 (10,5%)	

Nr	Rang	Straße	BL	Infos	DTV	SV (SV%)	BVWP
8.025	952	B 214	NI	Von: L 57 Nach: L 58 Zählstelle: 3410 0441	6.100	628 (10,3%)	VB 02KK
8.026	952	B 19	TH	Von: Kreuz L 1024 Nach: Breitung Zählstelle: 5228 1911	6.100	616 (10,1%)	WB 24KK
8.027	952	B 176	SN	Von: B 93/B 176/S 50 Nach: B 176/S 71 Zählstelle: 4840 1103	6.100	604 (9,9%)	
8.028	952	B 475	NW	Von: L 636 Nach: L 736 Zählstelle: 4314 2201	6.100	598 (9,8%)	VB 02KK
8.029	952	B 27	BW	Von: B 27/ L 519 Buchen Süd Nach: B 27/ L 522 Buchen Mitte Zählstelle: 6421 1104	6.100	580 (9,5%)	
8.030	952	B 101	BB	Von: Präsen, B 169 Nach: Elsterwerda, B 169 Zählstelle: 4547 2002	6.100	573 (9,4%)	VB 02KK
8.031	952	B 470	BY	Von: AS Bad Windsheim (A 7) Nach: Burgbernheim/West Zählstelle: 6527 9100	6.100	567 (9,3%)	
8.032	952	B 313	BW	Von: B313/K8279 bei Engelswies Nach: B313/L456 bei Sigmaringen Zählstelle: 7921 1115	6.100	561 (9,2%)	WB 02KK
8.033	952	B 1	ST	Von: B 1 / L 46 Nach: B 1 / L 47 / Irxleben Zählstelle: 3834 5018	6.100	555 (9,1%)	
8.034	952	B 107	SN	Von: B 107/S 47 Nach: B 6/B 107 Bennewitz Zählstelle: 4642 1101	6.100	549 (9,0%)	WB 02KK
8.035	952	B 312	BW	Von: B 312/B 313 Engstingen Nach: B 312/K 6737 Bernloch Zählstelle: 7621 1103	6.100	549 (9,0%)	WB 02KK
8.036	952	B 16	BY	Von: OD Krumbach (B 300) Nach: Ellzee (GZ 1) Zählstelle: 7728 9138	6.100	543 (8,9%)	WB 02KK
8.037	952	B 2	TH	Von: Landesgrenze BY/TH Nach: L 1093/K 3100 W Zählstelle: 5537 0002	6.100	537 (8,8%)	
8.038	952	B 185	ST	Von: L 71 Nach: K 2304 nach Amesdorf Zählstelle: 4135 1257	6.100	531 (8,7%)	
8.039	952	B 51	RP	Von: K 132 Nach: L 137 Zählstelle: 6305 7549	6.100	525 (8,6%)	
8.040	952	B 52	RP	Von: L 149 Thomm Nach: L 149 Osburg Zählstelle: 6206 0070	6.100	525 (8,6%)	
8.041	952	B 299	BY	Von: NEW 16 in Grafenwöhr Nach: NEW 21 nördl. Hütten Zählstelle: 6237 9100	6.100	525 (8,6%)	VB 02KK

Nr	Rang	Straße	BL	Infos	DTV	SV (SV%)	BVWP
8.042	952	B 410	RP	Von: L 16 Nach: K 120 Zählstelle: 5804 0068	6.100	506 (8,3%)	
8.043	952	B 462	BW	Von: B462/L401 Baiersbronn Nach: B462/L350 Huzenbach Zählstelle: 7416 1100	6.100	506 (8,3%)	WB* 02KK
8.044	952	B 110	MV	Von: Knoten L19 Sanitz Nach: Knoten L 18 Tessin Zählstelle: 1940 0059	6.100	500 (8,2%)	
8.045	952	B 256	NW	Von: Marienheide Nach: SM Grenze Zählstelle: 4810 5224	6.100	500 (8,2%)	VB 02KK
8.046	952	B 421	RP	Von: L 202 Nach: K 50 Zählstelle: 5909 0133	6.100	500 (8,2%)	
8.047	952	B 32	BW	Von: B 27/B 32 Hechingen Nord Nach: B 32 östl. Hechingen Zählstelle: 7619 1103	6.100	494 (8,1%)	
8.048	952	B 19	TH	Von: Kreuz B 62/L 1027 Barchfeld Nach: L 1121 Zählstelle: 5127 1910	6.100	482 (7,9%)	VB 02KK
8.049	952	B 1	ST	Von: B 1 / L 48 Nach: AS Magdeburg-Stadtfeld (A 14) Zählstelle: 3835 5016	6.100	476 (7,8%)	
8.050	952	B 294	BW	Von: B294/L409 Krähenhart Nach: B294/L362 Kirchweg (Kälberweide) Zählstelle: 7416 1105	6.100	458 (7,5%)	
8.051	952	B 236	NW	Von: L 928 Nach: B 508 Zählstelle: 4814 2308	6.100	451 (7,4%)	
8.052	952	B 244	ST	Von: Überganf auf B 244n Nach: B 6n / B244n AS Wernigerode Nord Zählstelle: 4130 4221	6.100	445 (7,3%)	
8.053	952	B 292	BW	Von: B292/K3521 Östringen Nach: B 292 / L 551 Eichersheim Zählstelle: 6718 1106	6.100	439 (7,2%)	
8.054	952	B 313	BW	Von: B311/B313 bei Meßkirch Nach: B313/K8279 bei Engelswies Zählstelle: 7920 1100	6.100	439 (7,2%)	
8.055	952	B 87	ST	Von: L 199 Nach: B 180 / B 87 Zählstelle: 4837 3032	6.100	433 (7,1%)	
8.056	952	B 253	HE	Von: Hundsdorf Nach: Abzweig Reinhardshausen K 43 Zählstelle: 4920 0411	6.100	433 (7,1%)	
8.057	952	B 477	NW	Von: L 35 Nach: K 33 Zählstelle: 4806 2211	6.100	433 (7,1%)	
8.058	952	B 235	NW	Von: K 8 Nach: B 236 b. Olfen Zählstelle: 4210 2432	6.100	427 (7,0%)	

Nr	Rang	Straße	BL	Infos	DTV	SV (SV%)	BVWP
8.059	952	B 244	ST	Von: B 27 Elbingerode Nach: K 1347 Zählstelle: 4230 4082	6.100	427 (7,0%)	
8.060	952	B 270	RP	Von: K 27 Nach: K 28 Zählstelle: 6411 0059	6.100	427 (7,0%)	VB 02KK
8.061	952	B 88	TH	Von: L 2389 Nach: L 1144 Zählstelle: 5332 0026	6.100	421 (6,9%)	
8.062	952	B 102	BB	Von: Pritzerbe, L 99 Nach: Premnitz, L 963 Zählstelle: 3440 2050	6.100	415 (6,8%)	VB 02KK
8.063	952	B 88	TH	Von: L 1114/K 1220 U Nach: L 1113 Zählstelle: 5332 0003	6.100	403 (6,6%)	
8.064	952	B 101	SN	Von: B 101/S 222 Nach: B 101/K 8151 Zählstelle: 5344 1110	6.100	403 (6,6%)	
8.065	952	B 107	ST	Von: L 18 Nach: L 2 Zählstelle: 3138 6014	6.100	403 (6,6%)	
8.066	952	B 212	NI	Von: L860 Nach: L858 Zählstelle: 2416 0426	6.100	397 (6,5%)	WB 02KK
8.067	952	B 255	HE	Von: Gladenbach Nach: Emd. B 453 Rüchenbacher Hecke Zählstelle: 5217 0112	6.100	397 (6,5%)	
8.068	952	B 298	BW	Von: B298/L1156 Mutlangen Abzw. Lindach Nach: B298/K3254 Spraitbach Kirche Zählstelle: 7124 1102	6.100	378 (6,2%)	
8.069	952	B 229	NW	Von: L 697 Nach: L 686/K 11 Zählstelle: 4713 1201	6.100	372 (6,1%)	
8.070	952	B 82	NI	Von: Abzweig K 620 (Achim) Nach: Abzweig L 511 (Isingerode) Zählstelle: 3929 0426	6.100	354 (5,8%)	
8.071	952	B 463	BW	Von: B463/L338 Unterreichenbah Nach: B463/L343a Bad Liebenzell Zählstelle: 7218 1105	6.100	348 (5,7%)	WB 02KK
8.072	952	B 62	RP	Von: L 278 Nach: K 73 Zählstelle: 5212 0046	6.100	342 (5,6%)	
8.073	952	B 500	BW	Von: B500/K6563 Gaiß Nach: B500/K6556 Waldhaus Zählstelle: 8314 1101	6.100	342 (5,6%)	
8.074	952	B 2	BY	Von: OE Hof Nach: Überführung A72 Zählstelle: 5637 9103	6.100	317 (5,2%)	VB 02KK
8.075	952	B 506	NW	Von: Lamsfuß Nach: Wipperfürth Zählstelle: 4810 1216	6.100	317 (5,2%)	

Nr	Rang	Straße	BL	Infos	DTV	SV (SV%)	BVWP
8.076	952	B 38	HE	Von: B 460 Nach: B 47 Zählstelle: 6318 0513	6.100	311 (5,1%)	
8.077	952	B 79	ST	Von: OE Quedlinburg Nach: B 79 / K 1322 Zählstelle: 4132 4209	6.100	287 (4,7%)	
8.078	952	B 54	NW	Von: K 19 Nach: L 518 Zählstelle: 4311 2203	6.100	281 (4,6%)	
8.079	952	B 283	SN	Von: B 283/S 274 Nach: B 283/S 277 Zählstelle: 5441 1103	6.100	281 (4,6%)	
8.080	952	B 421	RP	Von: L 24 Nach: K 64 Zählstelle: 5605 0028	6.100	281 (4,6%)	WB 02KK
8.081	952	B 268	SL	Von: B268/L373, Bergen Nach: B268/L158, Losheim am See Zählstelle: 6406 0320	6.100	275 (4,5%)	
8.082	952	B 455	HE	Von: Emd. K 195 Nach: Emd. B 457 Zählstelle: 5519 0679	6.100	268 (4,4%)	WB 02KK
8.083	952	B 7	TH	Von: B 88 b. Wutha-Farnroda Nach: K 70 I Zählstelle: 5028 0053	6.100	256 (4,2%)	
8.084	952	B 37	RP	Von: B 48 Fischbach Nach: K 46 Zählstelle: 6513 0015	6.100	214 (3,5%)	
8.085	952	B 49	RP	Von: K 25 Nach: L 107 Zählstelle: 5809 7019	6.100	207 (3,4%)	
8.086	952	B 456	HE	Von: Usingen L3270 Nach: Grävenwiesbach (N) L3055 Zählstelle: 5616 0504	6.100	195 (3,2%)	VB 02KK
8.087	953	B 65	NI	Von: L 83 Nach: Landesgrenze NRW Zählstelle: 3616 0419	6.000	- (-)	
8.088	953	B 303	BY	Von: KRZ KR. BT 4 (GLASERMUEHLE) Nach: Emd. KR. BT 13 (HOEHENKLINIK) Zählstelle: 5936 9102	6.000	- (-)	WB 04KB
8.089	953	B 402	NI	Von: L 48 Nach: B 70 Meppen Zählstelle: 3209 0461	6.000	1.914 (31,9%)	
8.090	953	B 402	NI	Von: AS Meppen (A 31) Nach: L 48 Zählstelle: 3209 0487	6.000	1.758 (29,3%)	
8.091	953	B 252	HE	Von: OU Fkb Abzweig Rosenthaler Str. Nach: Abzweig B 253 Heimbach Zählstelle: 4918 0713	6.000	1.416 (23,6%)	VB 02KK
8.092	953	B 169	SN	Von: B 169/S 199 Nach: B 169/S 36 Zählstelle: 4944 1103	6.000	1.332 (22,2%)	

Nr	Rang	Straße	BL	Infos	DTV	SV (SV%)	BVWP
8.093	953	B 252	HE	Von: Abzweig Schmillinghausen K5 Nach: Abzweig L 3081 Zählstelle: 4520 0102	6.000	1.290 (21,5%)	
8.094	953	B 505	BY	Von: AS Pommersfelden Nach: AS Hirschaid Zählstelle: 6231 9200	6.000	1.140 (19,0%)	WB 24KK
8.095	953	B 401	NI	Von: L 832 Nach: L 831 Zählstelle: 2913 0456	6.000	1.116 (18,6%)	
8.096	953	B 8	BY	Von: Altmannshausen Nach: Markt Bibart Zählstelle: 6328 9200	6.000	1.044 (17,4%)	WB 02KK
8.097	953	B 189	BB	Von: OE Perleberg Nach: B 5n Karstädt Zählstelle: 2837 2070	6.000	930 (15,5%)	VB 02KK
8.098	953	B 5	MV	Von: OU Boizenburg Nach: Zahrendorf L 051 Zählstelle: 2630 0007	6.000	864 (14,4%)	
8.099	953	B 104	MV	Von: Knoten L273 Stavenhagen Nach: Knoten L27 Weitin Zählstelle: 2344 1724	6.000	828 (13,8%)	WB 02KK
8.100	953	B 96	BB	Von: Dannenwalde Nach: Fürstenberg, L15n, Rheinsberg Zählstelle: 2844 2050	6.000	804 (13,4%)	VB 02KK
8.101	953	B 191	NI	Von: Quickborn (K 10) Nach: Dömitz (B 195) Zählstelle: 2833 4561	6.000	774 (12,9%)	
8.102	953	B 243	TH	Von: L 1039 Nach: L 2062 Zählstelle: 4429 0008	6.000	756 (12,6%)	VB 02KK
8.103	953	B 77	SH	Von: Emd. K 82 Nach: Emd. L 127 Zählstelle: 1823 0701	6.000	732 (12,2%)	
8.104	953	B 3	NI	Von: Soltau Nach: Heber Zählstelle: 2925 4137	6.000	684 (11,4%)	
8.105	953	B 216	NI	Von: Dahlenburg (SO) Nach: Nahrendorf (K 25) Zählstelle: 2830 0472	6.000	684 (11,4%)	VB 02KK
8.106	953	B 87	SN	Von: B 87/B 186 Markranstädt Nach: B 87 Landesgrenze Sachsen-Anhalt Zählstelle: 4739 1101	6.000	678 (11,3%)	
8.107	953	B 84	TH	Von: L 2113 Nach: K 11 I Zählstelle: 4929 8408	6.000	666 (11,1%)	VB 02KK
8.108	953	B 182	SN	Von: B 182/S 28 Landesgrenze Sachsen-Anhalt Nach: B 182/S 31 Wörblitz Zählstelle: 4645 1101	6.000	654 (10,9%)	WB 02KK
8.109	953	B 86	TH	Von: Landesgrenze Sachsen-Anhalt Nach: L 2283 Zählstelle: 4633 0201	6.000	624 (10,4%)	

Nr	Rang	Straße	BL	Infos	DTV	SV (SV%)	BVWP
8.110	953	B 209	SH	Von: L 205 Nach: K 3 Zählstelle: 2529 0713	6.000	600 (10,0%)	
8.111	953	B 472	BY	Von: Emd. St 2372, Obersoechering Nach: Emd. St 2038 W, Habach Zählstelle: 8233 9192	6.000	594 (9,9%)	
8.112	953	B 185	ST	Von: L 65 Nach: B 185n b. Bernburg Zählstelle: 4236 1264	6.000	576 (9,6%)	
8.113	953	B 477n	NW	Von: Mannheim Nach: Niederbolheim Zählstelle: 5105 2202	6.000	576 (9,6%)	
8.114	953	B 209	NI	Von: Walsrode Nach: Rethem Zählstelle: 3222 0440	6.000	570 (9,5%)	WB 02KK
8.115	953	B 19	BY	Von: Euerhausen Nach: Bauamtsgrenze Zählstelle: 6325 9100	6.000	546 (9,1%)	VB 02KK
8.116	953	B 62	TH	Von: Vacha Nach: Landesgrenze Hessen Zählstelle: 5126 6201	6.000	534 (8,9%)	
8.117	953	B 184	SN	Von: B 183a/B 184/S 4 B Nach: 183a/B 184 Zählstelle: 4439 1103	6.000	534 (8,9%)	
8.118	953	B 246a	ST	Von: B 180 Wanzleben, NK 098 Nach: L 102 Zählstelle: 3934 5411	6.000	534 (8,9%)	
8.119	953	B 244	NI	Von: L653 Nach: K32/2 Zählstelle: 3531 0445	6.000	510 (8,5%)	
8.120	953	B 71	NI	Von: Hansen (K 8) Nach: Uelzen (SW), (Veerßen) Zählstelle: 3029 0436	6.000	498 (8,3%)	WB 02KK
8.121	953	B 7	NW	Von: K 11, Warburg Nach: Dahlheim, Hessen Zählstelle: 4521 2200	6.000	486 (8,1%)	WB 02KK
8.122	953	B 265	NW	Von: Erftstadt-Lechenich Nach: Weiler i. d. Ebene Zählstelle: 5206 2202	6.000	486 (8,1%)	VB 02KK
8.123	953	B 180	ST	Von: L 75 Schneidlingen Nach: B 81 b. Egelh Zählstelle: 4034 4069	6.000	480 (8,0%)	VB 02KK
8.124	953	B 301	BY	Von: KEH 31 KV Mainburg Nach: A 93 AS Elsendorf Zählstelle: 7336 9350	6.000	474 (7,9%)	WB 02KK
8.125	953	B 16	BY	Von: KV St 2008, Marktoberdorf Nach: B 472, Marktoberdorf Zählstelle: 8230 9123	6.000	462 (7,7%)	VB 02KK
8.126	953	B 80	NI	Von: AS Münden-Hedemünden (A 7) Nach: AS Hedemünden-Mitte A7 Zählstelle: 4624 0974	6.000	450 (7,5%)	

Nr	Rang	Straße	BL	Infos	DTV	SV (SV%)	BVWP
8.127	953	B 500	BW	Von: B500/K4988 Schluchsee Nach: B317/B500 Bärental Zählstelle: 8114 1104	6.000	450 (7,5%)	
8.128	953	B 86	ST	Von: OE Hettstedt Nach: B 242 nördl. Mansfeld Zählstelle: 4334 1047	6.000	444 (7,4%)	
8.129	953	B 105	MV	Von: Selmsdorf B 104 Nach: Dassow Emd. K45 Zählstelle: 2131 1740	6.000	444 (7,4%)	WB 02KK
8.130	953	B 278	HE	Von: AS B 458 (Batten) Nach: AS L 3174 (Lahrbach) Zählstelle: 5426 0401	6.000	444 (7,4%)	
8.131	953	B 221	NW	Von: K 23 Nach: L 126 Zählstelle: 4803 2205	6.000	438 (7,3%)	VB 02KK
8.132	953	B 463	BW	Von: B463/K4347 Iselshausen Nach: B463/K4346 Iselshausen Zählstelle: 7418 1102	6.000	426 (7,1%)	
8.133	953	B 65	NW	Von: KP B 65 / L 803 / K 15 Nach: KP B 65 / K 31 Zählstelle: 3618 2254	6.000	420 (7,0%)	
8.134	953	B 236	NW	Von: OD Winterberg Nach: L 540 Zählstelle: 4817 2402	6.000	420 (7,0%)	
8.135	953	B 487	HE	Von: K 137 Nach: L 3227 Zählstelle: 4823 0712	6.000	414 (6,9%)	
8.136	953	B 5	SH	Von: K 20 OD Marne Nach: K 22 Busenwurth Zählstelle: 2020 0505	6.000	402 (6,7%)	WB 02KK
8.137	953	B 62	RP	Von: K 95 Mundersbach Nach: K 100 Landesgrenze NRW Zählstelle: 5113 7049	6.000	402 (6,7%)	VB 02KK
8.138	953	B 105	MV	Von: Emd. L 10 Nach: Amtsgrenze NK 100 Zählstelle: 2035 0144	6.000	402 (6,7%)	
8.139	953	B 494	NI	Von: L 413 Nach: B 65 Zählstelle: 3726 0574	6.000	402 (6,7%)	
8.140	953	B 8	BY	Von: Osterhofen(St2114) Nach: Kreisel Arbing Zählstelle: 7344 9100	6.000	396 (6,6%)	WB 02KK
8.141	953	B 3	NI	Von: Emd. L561 Nach: Emd. B80, Höhe Weserbrücke Zählstelle: 4524 0469	6.000	390 (6,5%)	
8.142	953	B 489	HE	Von: Emd. B 455 Nach: Drais-Horloff Zählstelle: 5519 0268	6.000	390 (6,5%)	
8.143	953	B 276	HE	Von: Wirtheim Nach: AS Bad Orb/Wächtersbach (A 66) Zählstelle: 5721 0401	6.000	378 (6,3%)	

Nr	Rang	Straße	BL	Infos	DTV	SV (SV%)	BVWP
8.144	953	B 156	BB	Von: Graustein, L 87 Nach: Spremberg, L 47 Zählstelle: 4452 2003	6.000	372 (6,2%)	WB 02KK
8.145	953	B 412	RP	Von: L 82 Nach: K 69 Zählstelle: 5509 0117	6.000	372 (6,2%)	WB 02KK
8.146	953	B 98	SN	Von: B 98/S 120 Nach: B 98/S 156 Zählstelle: 4851 1107	6.000	360 (6,0%)	VB 02KK
8.147	953	B 48	RP	Von: L 382 Nach: K 43 Zählstelle: 6513 0345	6.000	348 (5,8%)	
8.148	953	B 171	SN	Von: B 171/K 8131/S 224 Nach: B 171/S 225 Zählstelle: 5345 1106	6.000	342 (5,7%)	WB 02KK
8.149	953	B 59	NW	Von: K 19 Nach: AS MG-Odenkirchen (A 44) Zählstelle: 4804 2204	6.000	336 (5,6%)	
8.150	953	B 7	NW	Von: B63 Nach: L732 Zählstelle: 4513 2400	6.000	330 (5,5%)	
8.151	953	B 48	RP	Von: B 48 OE Bad Kreuznach, Brückes Nach: B 41 b. Bad Kreuznach, Kreisel Süd Zählstelle: 6113 0038	6.000	306 (5,1%)	WB 02KK
8.152	953	B 224	NW	Von: Heinrichstraße/Waldstraße Nach: B 58 Weseler Straße Zählstelle: 4307 2376	6.000	306 (5,1%)	
8.153	953	B 45	HE	Von: Heldenbergen Nach: Kaichen Zählstelle: 5719 0377	6.000	300 (5,0%)	VB 02KK
8.154	953	B 421	RP	Von: L 10 Ri. Oberbettingen Nach: L 10 Ri. Wiesbaum Zählstelle: 5706 0110	6.000	282 (4,7%)	
8.155	953	B 3	HE	Von: Nieder-Weisel Nach: Butzbach Zählstelle: 5518 0203	6.000	264 (4,4%)	WB 02KK
8.156	953	B 242	ST	Von: L 225 / L 226 / Klostermansfeld Nach: B 86 Zählstelle: 4434 1094	6.000	264 (4,4%)	
8.157	953	B 41	RP	Von: L 414 Nach: K 11 Zählstelle: 6013 0061	6.000	252 (4,2%)	
8.158	953	B 201	SH	Von: Dollrottfeld Nach: Rabenkirchen Zählstelle: 1324 0302	6.000	228 (3,8%)	
8.159	953	B 96a	BB	Von: Schildow, L 21 Nach: L 30 Zählstelle: 3346 3100	6.000	216 (3,6%)	
8.160	953	B 251	HE	Von: L 3211 Nach: L 3217 Zählstelle: 4622 0515	6.000	216 (3,6%)	

Nr	Rang	Straße	BL	Infos	DTV	SV (SV%)	BVWP
8.161	953	B 271	RP	Von: Flomborn Nach: Alzey Zählstelle: 6214 0119	6.000	216 (3,6%)	
8.162	953	B 229	NW	Von: L 857 Nach: K8 Zählstelle: 4514 2214	6.000	204 (3,4%)	
8.163	953	B 251	HE	Von: L 3217 Nach: L 3234 Zählstelle: 4622 0580	6.000	198 (3,3%)	
8.164	953	B 202	SH	Von: L 39 Nach: K 98 Zählstelle: 1623 9999	6.000	192 (3,2%)	
8.165	954	B 69	NI	Von: Vechta, L881 Nach: Vechta, L843 Zählstelle: 3215 0487	5.900	1.428 (24,2%)	
8.166	954	B 14	BY	Von: AS Wernberg-Koebnitz (A 93) Nach: O Schnaittenbach Zählstelle: 6438 9102	5.900	1.398 (23,7%)	
8.167	954	B 4	NI	Von: K87 Nach: B244/L282 Zählstelle: 3328 0412	5.900	1.269 (21,5%)	
8.168	954	B 266	NW	Von: Herhahn Nach: Einruhr Zählstelle: 5404 1202	5.900	1.257 (21,3%)	
8.169	954	B 252	HE	Von: Münchhausen, Abzweig K 117 (Ernsthsn.) Nach: Abzweig Rosenthaler Str. L 3076 Zählstelle: 4918 0608	5.900	1.239 (21,0%)	VB 02KK
8.170	954	B 258	NW	Von: Blankenheim Nach: Schleiden Zählstelle: 5404 1207	5.900	1.097 (18,6%)	
8.171	954	B 184	ST	Von: L 51 Nach: L 56 OU Leitzkau Zählstelle: 3938 3818	5.900	979 (16,6%)	
8.172	954	B 16n	BY	Von: Nittenau (B16/ R25 AS Hauzendf.) Nach: Regensburg (AS St 2145 s. Nittenau) Zählstelle: 6839 9181	5.900	926 (15,7%)	
8.173	954	B 50	RP	Von: L 158 Nach: K 106 Zählstelle: 6108 0038	5.900	915 (15,5%)	WB 04KK
8.174	954	B 70	NI	Von: L 53 Nach: K 168 Zählstelle: 3110 0412	5.900	903 (15,3%)	
8.175	954	B 6	NI	Von: B 6/L 332 Nach: B 6/L 352 Zählstelle: 3219 0406	5.900	832 (14,1%)	
8.176	954	B 87	BB	Von: Luckau, B 102 Nach: Luckau, B 96n Zählstelle: 4148 2013	5.900	832 (14,1%)	VB 02KK
8.177	954	B 180	ST	Von: L 198 Meineweh Nach: AS Naumburg (A 9) Zählstelle: 4937 3091	5.900	826 (14,0%)	

Nr	Rang	Straße	BL	Infos	DTV	SV (SV%)	BVWP
8.178	954	B 70	NI	Von: K 168 Nach: B 401 Zählstelle: 3010 0420	5.900	785 (13,3%)	
8.179	954	B 279	BY	Von: B 278-NES 10 Nach: NES 16 / Wegfurt Zählstelle: 5526 9100	5.900	785 (13,3%)	WB 02KK
8.180	954	B 243	TH	Von: L 2070 Nach: L 2068 Zählstelle: 4430 0012	5.900	779 (13,2%)	VB 02KK
8.181	954	B 327	RP	Von: K 100 Nach: K 99 Zählstelle: 6208 0119	5.900	767 (13,0%)	
8.182	954	A 73	TH	Von: AS Eisfeld-Nord (5) Nach: AS Eisfeld-Süd (6) Zählstelle: 5531 0055	5.900	761 (12,9%)	
8.183	954	B 477	NW	Von: Paffendorf Nach: Blatzheim Zählstelle: 5005 1213	5.900	714 (12,1%)	VB 02KK
8.184	954	B 279	BY	Von: L 2282 / Bad Koenigshofen S Nach: L 2283 / Oberessfeld Zählstelle: 5728 9100	5.900	702 (11,9%)	
8.185	954	B 312	BW	Von: Biberach-Jordanbad Nach: B312/K7503 Ringschnait Zählstelle: 7925 1103	5.900	702 (11,9%)	VB 02KK
8.186	954	B 85	BY	Von: Patersdorf Nach: Regen Oleumsbrücke Zählstelle: 6944 9100	5.900	679 (11,5%)	
8.187	954	B 36	BW	Von: B28/B36 Kehl Ost Nach: B36/K5311 Rheinbischofsheim Zählstelle: 7313 1101	5.900	667 (11,3%)	
8.188	954	B 180	ST	Von: Landesgrenze Thüringen Nach: L 196 Zählstelle: 4939 3086	5.900	637 (10,8%)	
8.189	954	B 77	SH	Von: Hohenwestedt (B 430) Nach: Hohenwestedt (K 84) Zählstelle: 1923 0703	5.900	631 (10,7%)	WB 02KK
8.190	954	B 248	NI	Von: Lübbow (Landesgrenze ST/NI) Nach: Lübbow (L 262) Zählstelle: 3033 2482	5.900	631 (10,7%)	
8.191	954	B 264	NW	Von: Türnich Nach: Manheim Zählstelle: 5105 2201	5.900	631 (10,7%)	
8.192	954	B 65	NI	Von: B 65 Sehnde Nach: Rethmar Zählstelle: 3626 0444	5.900	625 (10,6%)	
8.193	954	B 249	TH	Von: K 80 L Nach: L 2091/K 50 L Zählstelle: 4630 0148	5.900	614 (10,4%)	
8.194	954	B 212	NI	Von: L875 Nach: B74, L868 Berne Zählstelle: 2816 0433	5.900	590 (10,0%)	VB 02KK

Nr	Rang	Straße	BL	Infos	DTV	SV (SV%)	BVWP
8.195	954	B 101	SN	Von: B 101/S 85 Nach: B 6/B 101 Meissen Zählstelle: 4846 1100	5.900	578 (9,8%)	VB 02KK
8.196	954	B 105	MV	Von: Abzw, L 22 Nach: Krzg, L 23 Zählstelle: 1642 0091	5.900	555 (9,4%)	
8.197	954	B 54	RP	Von: Diez, Am Bahnhof Nach: Diez, Schiesheimer Mühle Zählstelle: 5714 0045	5.900	549 (9,3%)	WB* 02KK
8.198	954	B 2	SN	Von: B 2/K 7449 Nach: B 2/B 183a Wellaune Zählstelle: 4441 1103	5.900	513 (8,7%)	WB 02KK
8.199	954	A 241	MV	Von: AS Schwerin-Nord (B 104) Nach: AS Schwerin-Ost (B 321) Zählstelle: 2335 0120	5.900	507 (8,6%)	
8.200	954	B 88	TH	Von: L 2306 Nach: L 2307 Zählstelle: 4936 0006	5.900	507 (8,6%)	WB 02KK
8.201	954	B 285	TH	Von: Kreuz B 285/K 910 I Nach: B 285/L 1026 Zählstelle: 5326 4464	5.900	507 (8,6%)	
8.202	954	B 19	TH	Von: L 1023 Nach: L 2118 Zählstelle: 5127 0026	5.900	502 (8,5%)	VB 02KK
8.203	954	B 246a	ST	Von: AS Burg-Ost (A 2) Nach: B 246 Möckern, Einbahnstraßenring nördlich Zählstelle: 3837 5083	5.900	490 (8,3%)	
8.204	954	B 430	SH	Von: OD Schenefeld Nach: K 71 Zählstelle: 1922 0706	5.900	472 (8,0%)	
8.205	954	B 470	BY	Von: Abzweig L 2259 b. Oesdorf Nach: Burk FO (OA) Zählstelle: 6232 9102	5.900	460 (7,8%)	
8.206	954	B 51	RP	Von: L 137 Tobiashaus Nach: K 131 Ayl Zählstelle: 6305 0048	5.900	454 (7,7%)	WB 02KK
8.207	954	B 173	SN	Von: B 173/K 7706 Nach: B 173/S 203 Zählstelle: 5145 1107	5.900	443 (7,5%)	WB* 02KK
8.208	954	B 180	ST	Von: OE Aschersleben Nach: B 6n AS Aschersleben-Zentrum Zählstelle: 4234 4206	5.900	431 (7,3%)	VB 02KK
8.209	954	B 42	HE	Von: Emd. L 3034 Nach: OD-Grenze Rüdesheim Zählstelle: 6013 0030	5.900	425 (7,2%)	VB 02KK
8.210	954	B 259	RP	Von: L 52 Nach: L 52 Zählstelle: 5808 7088	5.900	425 (7,2%)	
8.211	954	B 472	BY	Von: Enmdg St 2057, Polling Nach: Emd. WM 15, Oberhausen Zählstelle: 8232 9204	5.900	425 (7,2%)	

Nr	Rang	Straße	BL	Infos	DTV	SV (SV%)	BVWP
8.212	954	B 40	RP	Von: L 382 Nach: A 63 AS Winnweiler (13) Zählstelle: 6413 0032	5.900	419 (7,1%)	
8.213	954	B 180	ST	Von: B 180n OE Querfurt Nach: OU Querfurt Zählstelle: 4635 3284	5.900	413 (7,0%)	
8.214	954	B 260	RP	Von: Holzhausen Nach: Landesgrenze Hessen Zählstelle: 5713 0084	5.900	413 (7,0%)	
8.215	954	B 265	NW	Von: Weiler i. d. Ebene Nach: Langendorf Zählstelle: 5305 1215	5.900	407 (6,9%)	
8.216	954	B 2	BB	Von: L 80 Nach: Beelitz, B 246 Zählstelle: 3743 2060	5.900	401 (6,8%)	
8.217	954	B 258	RP	Von: L 98 Nach: B 262 Mayen Zählstelle: 5609 0080	5.900	401 (6,8%)	
8.218	954	B 39	BW	Von: B39/L1107 bei Fürfeld Nach: B39/K9556 HN-Kirchhausen Zählstelle: 6820 1100	5.900	378 (6,4%)	
8.219	954	B 450	HE	Von: B 250 Nach: B 251 Zählstelle: 4721 0204	5.900	378 (6,4%)	
8.220	954	B 56	NW	Von: Zülpich Nach: Froizheim Zählstelle: 5305 2207	5.900	372 (6,3%)	
8.221	954	B 104	MV	Von: A 20 AS Pasewalk Nord Nach: OE Pasewalk, B 104/B 109 Zählstelle: 2549 0239	5.900	372 (6,3%)	VB 02KK
8.222	954	B 275	HE	Von: Herbstein Nach: Blitzenrod Zählstelle: 5322 0303	5.900	354 (6,0%)	WB 02KK
8.223	954	B 258	RP	Von: L 93 Nach: L 94 Zählstelle: 5607 0064	5.900	330 (5,6%)	
8.224	954	B 167	BB	Von: Herzberg, L 19 Nach: Alt Ruppin, L 192 Zählstelle: 3043 2010	5.900	325 (5,5%)	VB 02KK
8.225	954	B 8	RP	Von: K 151 Nach: K 35 Zählstelle: 5311 0008	5.900	313 (5,3%)	
8.226	954	B 308	BY	Von: St 2004, Oberreute Nach: St 2005, Oberstaufen Zählstelle: 8426 9155	5.900	283 (4,8%)	
8.227	954	B 96	SN	Von: B 96/S 139 Zittau Nach: B 96/S 128 Zählstelle: 5054 1102	5.900	277 (4,7%)	WB* 02KK
8.228	954	B 54	NW	Von: K 15 Nach: K 8 Zählstelle: 4912 1376	5.900	260 (4,4%)	

Nr	Rang	Straße	BL	Infos	DTV	SV (SV%)	BVWP
8.229	954	B 8	NW	Von: Rampe B 220 Nach: OD Elten Zählstelle: 4103 2201	5.900	254 (4,3%)	
8.230	954	B 286	BY	Von: B 19 / OE Poppenhausen Nach: OD Schweinfurt Zählstelle: 5927 9106	5.900	248 (4,2%)	VB 02KK
8.231	954	B 202	SH	Von: K 132 Nach: L 311 Zählstelle: 1619 0204	5.900	242 (4,1%)	WB 02KK
8.232	954	B 234	NW	Von: B 226 Nach: B 54 Zählstelle: 4510 2204	5.900	236 (4,0%)	
8.233	954	B 271	RP	Von: L 443 Nach: B 47 b. Monsheim Zählstelle: 6315 0116	5.900	224 (3,8%)	
8.234	954	B 20	BY	Von: Abtenham Nach: Tittmoning Zählstelle: 7942 9179	5.900	201 (3,4%)	
8.235	954	B 257	RP	Von: K 79 Nach: L 32 Zählstelle: 6005 0293	5.900	195 (3,3%)	
8.236	954	B 399	NW	Von: L218 Nach: L11 Zählstelle: 5204 1206	5.900	177 (3,0%)	
8.237	954	B 501	SH	Von: K 46 Nach: L 58 Zählstelle: 1831 0092	5.900	171 (2,9%)	WB 02KK
8.238	955	B 63	NW	Von: L 671 Nach: B 58 Drensteinfurt Zählstelle: 4212 5302	5.800	- (-)	
8.239	955	B 402	NI	Von: L 54 / K 223 Nach: L 65 Zählstelle: 3310 0446	5.800	2.419 (41,7%)	
8.240	955	B 314	BW	Von: B315/K6597 Grimmelshofen Nach: B27/314 Randen Zählstelle: 8117 1103	5.800	1.177 (20,3%)	VB 02KK
8.241	955	B 12	BY	Von: AS B12 Nach: Landesgrenze (Österreich) Zählstelle: 7744 9861	5.800	1.143 (19,7%)	
8.242	955	A 60	RP	Von: Grenzübergang Steinebrück (1) Nach: AS Winterspelt (2) Zählstelle: 5703 7950	5.800	1.096 (18,9%)	
8.243	955	B 184	ST	Von: B 184 OE Zerbst Nach: L 51 Zählstelle: 3938 2347	5.800	876 (15,1%)	WB 02KK
8.244	955	B 269	RP	Von: K 5 Nach: L 167 Birkenfeld Zählstelle: 6308 0070	5.800	829 (14,3%)	WB 02KK
8.245	955	B 286	BY	Von: L 2274 / Gerolzshofen Nach: B 22 / SBA WUE Zählstelle: 6128 9300	5.800	829 (14,3%)	

Nr	Rang	Straße	BL	Infos	DTV	SV (SV%)	BVWP
8.246	955	B 169	SN	Von: B 169/K 8233 Nach: B 169/S 201 Zählstelle: 5044 1105	5.800	795 (13,7%)	
8.247	955	B 51	NW	Von: L 830 Nach: Bauamtsgrenze Zählstelle: 3913 2301	5.800	789 (13,6%)	
8.248	955	B 96	MV	Von: Landesgrenze BB (Drevin) Nach: OE Neustrelitz Zählstelle: 2744 0139	5.800	737 (12,7%)	
8.249	955	B 215	NI	Von: B 209 nördl. Sandberge Nach: L 200 Zählstelle: 3221 0456	5.800	737 (12,7%)	
8.250	955	B 466	BY	Von: BA-Grenze Nach: OD Nördlingen Zählstelle: 7128 9180	5.800	737 (12,7%)	
8.251	955	B 191	NI	Von: Eschede Nach: Weyhausen (Aschauteiche) Zählstelle: 3227 0441	5.800	731 (12,6%)	WB 02KK
8.252	955	B 104	MV	Von: OU Gadebusch Abzw. B208 Nach: OU Gadebusch B 208 Ratzeburg Zählstelle: 2232 0042	5.800	719 (12,4%)	
8.253	955	B 44	HE	Von: OU Biblis Nach: L3261 Zählstelle: 6316 0311	5.800	713 (12,3%)	
8.254	955	B 3	NI	Von: Wardböhmen Nach: Soltau Zählstelle: 3025 0478	5.800	696 (12,0%)	
8.255	955	B 104	MV	Von: AS Güstrow (A 19) Nach: Knoten Güstrow 42 Zählstelle: 2240 0250	5.800	690 (11,9%)	VB 02KK
8.256	955	B 299	BY	Von: SEUGAST N Nach: FREIHUNG (Tanzfleck) Zählstelle: 6337 9101	5.800	679 (11,7%)	VB 02KK
8.257	955	B 110	MV	Von: Knoten L20 Dargun Nach: Knoten Demmin 14 Warrenzin Zählstelle: 2043 0084	5.800	667 (11,5%)	VB 02KK
8.258	955	B 183	ST	Von: L 142 / K 2071 Nach: K 2077 Prosigk Zählstelle: 4338 3896	5.800	650 (11,2%)	WB 02KK
8.259	955	B 254	HE	Von: K 115 Nach: L 3263 Zählstelle: 5121 0709	5.800	650 (11,2%)	
8.260	955	A 71	TH	Von: AS Meiningen-Nord (21) Nach: AS Meiningen-Süd (22) Zählstelle: 5428 0022	5.800	644 (11,1%)	
8.261	955	B 408	NI	Von: L 48 Nach: B 70 Zählstelle: 3209 0482	5.800	603 (10,4%)	
8.262	955	B 166	BB	Von: L 284 Nach: Passow, L 28 Zählstelle: 2851 3707	5.800	597 (10,3%)	VB 02KK

Nr	Rang	Straße	BL	Infos	DTV	SV (SV%)	BVWP
8.263	955	B 28	BW	Von: B28/L96 Kniebis Nach: B28/L405 Kurmittelhaus Zählstelle: 7516 1100	5.800	574 (9,9%)	
8.264	955	B 107	SN	Von: B 107/B 176 Colditz Nach: B 107/K 8339 Zählstelle: 4842 1101	5.800	551 (9,5%)	WB 02KK
8.265	955	B 472	BY	Von: Bauamtsgrenze Kempten Nach: Emd. WM 3 Zählstelle: 8130 9184	5.800	545 (9,4%)	
8.266	955	B 175	SN	Von: B 175/B 180 Waldenburg Nach: B 175/B 180 Waldenburg Zählstelle: 5141 1107	5.800	534 (9,2%)	VB 02KK
8.267	955	B 180	ST	Von: B 91n b. Zeitz Nach: L 198 Meineweh Zählstelle: 4938 3090	5.800	510 (8,8%)	WB 02KK
8.268	955	B 101	BB	Von: Woltersdorf Nach: Wiesenhagen Zählstelle: 3845 3651	5.800	487 (8,4%)	VB 24KB
8.269	955	B 13	BY	Von: Uffenheim Nach: Rudolzhofen Zählstelle: 6427 9230	5.800	481 (8,3%)	
8.270	955	B 83	NI	Von: B 83 Landesgrenze NRW Nach: B 83 / L 426 Polle Zählstelle: 4122 0437	5.800	481 (8,3%)	WB 02KK
8.271	955	B 324	HE	Von: AS Bad Hersfeld-West (A 7) Nach: OD Bad Hersfeld Zählstelle: 5123 0111	5.800	481 (8,3%)	
8.272	955	B 85	BY	Von: Emd. B173 Nach: Emd. KC5 Zählstelle: 5733 9212	5.800	458 (7,9%)	
8.273	955	B 167	BB	Von: Neuhardenberg, L 36 Nach: Altfriedland, L 34 Zählstelle: 3351 2001	5.800	447 (7,7%)	VB 02KK
8.274	955	B 7	TH	Von: L 1374/L 2314 Nach: L 1075/L 2323 Zählstelle: 5037 0001	5.800	441 (7,6%)	
8.275	955	B 85	BY	Von: B533 Zehrermaehle Nach: L2127 Tittling Zählstelle: 7146 9110	5.800	406 (7,0%)	WB 02KK
8.276	955	B 246a	ST	Von: OE Gommern Nach: K 1296 Zählstelle: 3936 5254	5.800	389 (6,7%)	VB 02KK
8.277	955	B 61	NW	Von: L 586 Nach: K 23 Zählstelle: 4214 2302	5.800	383 (6,6%)	
8.278	955	B 16	BY	Von: Emd. MN 4 Nach: AS A96 Zählstelle: 7929 9100	5.800	377 (6,5%)	VB 02KK
8.279	955	B 86	ST	Von: Sangerhausen Ost Nach: K 2310 Zählstelle: 4533 1902	5.800	365 (6,3%)	

Nr	Rang	Straße	BL	Infos	DTV	SV (SV%)	BVWP
8.280	955	B 241	NI	Von: K431 OD Volpriehausen Nach: L554 OD Uslar Zählstelle: 4324 0490	5.800	354 (6,1%)	WB 02KK
8.281	955	B 42	RP	Von: Koblenz Abf. Süd Nach: Wellmich Zählstelle: 5711 0016	5.800	336 (5,8%)	
8.282	955	B 500	BW	Von: B34/B500 Waldshut-Viehmarkt Nach: B500/K6563 Gaiß Zählstelle: 8315 1106	5.800	336 (5,8%)	
8.283	955	B 520	HE	Von: K 24 Nach: L 3220 Zählstelle: 4721 0627	5.800	336 (5,8%)	
8.284	955	B 11	BY	Von: Zwiesel Ost (St2132) Nach: Zwiesel Nord (REG 10) Zählstelle: 6945 9102	5.800	325 (5,6%)	
8.285	955	B 83	HE	Von: OD Trendelburg/L763 Nach: OD Deisel/K71 Zählstelle: 4422 0264	5.800	313 (5,4%)	WB 02KK
8.286	955	B 88	TH	Von: L 1107/L 2391 Nach: K 1130 U Zählstelle: 5235 0019	5.800	307 (5,3%)	VB 02KK
8.287	955	B 88	TH	Von: L 1028 Nach: L 2147/K 90 N Zählstelle: 5129 0002	5.800	307 (5,3%)	
8.288	955	B 413	RP	Von: B 42 b. Vallendar Nach: K 80 Zählstelle: 5511 0080	5.800	290 (5,0%)	
8.289	955	B 249	TH	Von: B 247/L 1016 Mühlhausen Nach: L 2098 Zählstelle: 4729 0045	5.800	273 (4,7%)	VB 02KK
8.290	955	B 7	HE	Von: Abzeig B 27 Nach: OD Netra (Abzweig L 3247) Zählstelle: 4826 0407	5.800	261 (4,5%)	
8.291	955	B 49	RP	Von: L 206 Nach: K 41 Zählstelle: 5710 0036	5.800	255 (4,4%)	
8.292	955	B 246	BB	Von: Eisenhüttenstadt, B 112 Nach: Grunow, L 435 Zählstelle: 3853 2004	5.800	255 (4,4%)	VB 02KK
8.293	955	B 67	NW	Von: K 27 Nach: B 57 Kleve Zählstelle: 4203 2202	5.800	249 (4,3%)	
8.294	955	B 406	SL	Von: B406/B407/L177, Oberleuken Nach: B406/B419, Kreisel Nennig Zählstelle: 6404 0393	5.800	220 (3,8%)	
8.295	955	B 49	RP	Von: B 411 b. Dieblich Nach: L 208 Zählstelle: 5611 0038	5.800	209 (3,6%)	
8.296	955	B 167	BB	Von: Alt Ruppin, L 192 Nach: Neuruppin, L 16 Zählstelle: 3042 2030	5.800	174 (3,0%)	VB 02KK

Nr	Rang	Straße	BL	Infos	DTV	SV (SV%)	BVWP
8.297	955	B 423	RP	Von: L 354 Waldmohr Nach: L 355n Zählstelle: 6610 0087	5.800	174 (3,0%)	
8.298	955	B 520	HE	Von: K 22 Nach: K 30 Zählstelle: 4722 0683	5.800	162 (2,8%)	
8.299	955	B 283	SN	Von: B 283/S 300 Nach: B 283/S 304 Zählstelle: 5540 1101	5.800	122 (2,1%)	
8.300	956	B 252	HE	Von: Abzweig L 3081 Nach: Abzweig L 3081 SVG Hof Zählstelle: 4520 0113	5.700	1.345 (23,6%)	
8.301	956	B 4	NI	Von: L280 Nach: SBA Grenze Zählstelle: 3128 0410	5.700	1.277 (22,4%)	
8.302	956	B 4	NI	Von: B244/L282 Nach: L280 Zählstelle: 3228 0420	5.700	1.248 (21,9%)	
8.303	956	B 266	NW	Von: Gemünd Nach: Herhahn Zählstelle: 5404 1203	5.700	1.055 (18,5%)	
8.304	956	B 207	SH	Von: L 209 Nach: K 49 Puttgarden, Dänemark Zählstelle: 1533 0503	5.700	1.015 (17,8%)	WB* 24KK
8.305	956	B 13	BY	Von: Baar Nach: B 300 Zählstelle: 7334 9105	5.700	941 (16,5%)	
8.306	956	B 303	BY	Von: Emd. St2202 Nach: Emd. CO16 Zählstelle: 5731 9117	5.700	838 (14,7%)	
8.307	956	B 303	BY	Von: B 279 Nach: L 2428 / N Hafenpreppach Zählstelle: 5830 9202	5.700	832 (14,6%)	
8.308	956	B 104	MV	Von: A 20 Nach: Kreuzung L 02 Zählstelle: 2232 0035	5.700	775 (13,6%)	WB 02KK
8.309	956	B 71	ST	Von: AS Könnern (A 14) Nach: B 71 / L 149 Zählstelle: 4236 1323	5.700	770 (13,5%)	
8.310	956	B 51	NI	Von: B 51/L 344 Nach: OD Twistringern Zählstelle: 3217 0420	5.700	684 (12,0%)	WB 02KK
8.311	956	B 184	ST	Von: L 60 Nach: SBA-Gr. Magdeburg Zählstelle: 3937 2205	5.700	673 (11,8%)	
8.312	956	B 184	ST	Von: SBA-Gr. Wittenberg Nach: B 184 OA Gommern Zählstelle: 3937 5050	5.700	673 (11,8%)	VB 02KK
8.313	956	B 180	ST	Von: OE Naumburg Nach: B 176 Freyburg-Süd Zählstelle: 4836 3842	5.700	610 (10,7%)	WB 02KK

Nr	Rang	Straße	BL	Infos	DTV	SV (SV%)	BVWP
8.314	956	B 419	SL	Von: B407/B419, Perl Nach: B406/B419, Kreisel Nennig Zählstelle: 6504 0405	5.700	564 (9,9%)	
8.315	956	B 472	BY	Von: B 12, AS Geisenried Nach: OAL 23, Thalhofen Zählstelle: 8229 9188	5.700	564 (9,9%)	
8.316	956	B 89	BY	Von: Landesgrenze Thüringen Nach: Emd. St2708 Zählstelle: 5733 9208	5.700	553 (9,7%)	
8.317	956	B 97	BB	Von: AS Roggosen, A 15 Nach: L 49 Zählstelle: 4252 2013	5.700	530 (9,3%)	
8.318	956	B 80	ST	Von: B 80 / L 231 / Bennungen Nach: B 80 / L 221 OA Sangerhausen Zählstelle: 4533 3801	5.700	524 (9,2%)	
8.319	956	B 247	TH	Von: L 1008/L 2032/L 2041 Nach: L 1008 Zählstelle: 4628 0001	5.700	513 (9,0%)	
8.320	956	B 101	SN	Von: B 101/S 225 Nach: B 101/S 223 Zählstelle: 5245 1105	5.700	496 (8,7%)	
8.321	956	B 13	BY	Von: Oberdachstetten Nach: Möckenau Zählstelle: 6528 9202	5.700	473 (8,3%)	VB 02KK
8.322	956	B 294	BW	Von: B294/L107 Prechtal Nach: B33/B294 Haslach Zählstelle: 7714 1101	5.700	456 (8,0%)	
8.323	956	B 1	NI	Von: K71 Nach: L475,Vechelde Zählstelle: 3728 0481	5.700	445 (7,8%)	
8.324	956	B 41	SL	Von: Wolfersweiler (L 316) Nach: Nohfelden Zählstelle: 6408 0263	5.700	445 (7,8%)	VB 02KK
8.325	956	B 12	BY	Von: AS L2086(Hohenlinden) Nach: AS K6(hohenlinden SO) Zählstelle: 7838 9100	5.700	422 (7,4%)	
8.326	956	B 11	BY	Von: Wieshof (B85) Nach: Regen Ost Zählstelle: 7044 9103	5.700	405 (7,1%)	
8.327	956	B 176	TH	Von: Wundersleben Nach: Straußfurt Zählstelle: 4832 0003	5.700	399 (7,0%)	
8.328	956	B 421	RP	Von: K 49 Nach: K 48 Zählstelle: 5909 0132	5.700	399 (7,0%)	
8.329	956	B 427	RP	Von: K 12 Nach: L 548 Zählstelle: 6914 0142	5.700	388 (6,8%)	WB 02KK
8.330	956	B 509	NW	Von: K 1 Nach: L 373 Zählstelle: 4603 1311	5.700	348 (6,1%)	

Nr	Rang	Straße	BL	Infos	DTV	SV (SV%)	BVWP
8.331	956	B 168	BB	Von: Heckelberg, L 29 Nach: Eberswalde, B 167 Zählstelle: 3149 2009	5.700	342 (6,0%)	
8.332	956	B 275	HE	Von: Ortenberg Nach: Lißberg Zählstelle: 5620 0674	5.700	342 (6,0%)	
8.333	956	B 185	ST	Von: OE Aschersleben Nach: L 229 Ermsleben Zählstelle: 4234 4384	5.700	336 (5,9%)	
8.334	956	B 85	ST	Von: L 234 / Kelbra Nach: B 80 Zählstelle: 4532 1045	5.700	325 (5,7%)	
8.335	956	B 407	SL	Von: AS Perl-Borg (A 8) Nach: B406/B407/L170, Borg Zählstelle: 6504 0399	5.700	319 (5,6%)	
8.336	956	B 26	BY	Von: B 303 Nach: L 2426 Zählstelle: 5928 9100	5.700	314 (5,5%)	
8.337	956	B 275	HE	Von: Emd. L 3031 (Reichenbach) Nach: Landesgrenze (Riedelbach) Zählstelle: 5716 0400	5.700	314 (5,5%)	
8.338	956	B 9	RP	Von: L 220 Oberwesel Nach: K 21 Kaub Zählstelle: 5912 0226	5.700	291 (5,1%)	
8.339	956	B 4	TH	Von: Schleusingen Nach: Hinternah Zählstelle: 5430 0006	5.700	279 (4,9%)	
8.340	956	B 88	TH	Von: K 1730 V Nach: L 1107/L 2391 Zählstelle: 5235 0001	5.700	257 (4,5%)	VB 02KK
8.341	956	B 233	NW	Von: L 676 Nach: K 16 Zählstelle: 4512 2206	5.700	257 (4,5%)	
8.342	956	B 477	NW	Von: Sinzenich Nach: Kommern Zählstelle: 5305 1211	5.700	257 (4,5%)	
8.343	956	B 50	RP	Von: L 7 Nach: K 67 Zählstelle: 6004 0006	5.700	245 (4,3%)	
8.344	956	B 82	NI	Von: Abfahrt MSW-Chemie Nach: Abzweig K 55 Zählstelle: 4028 0906	5.700	239 (4,2%)	
8.345	956	B 275	HE	Von: Neuweilnau L3051 Nach: Hunoldstal L3025 Zählstelle: 5616 0304	5.700	239 (4,2%)	
8.346	956	B 477	NW	Von: Sinzenich Nach: Kommern Zählstelle: 5305 1210	5.700	239 (4,2%)	
8.347	956	B 34	BW	Von: AS Gottmadingen Nach: B34/K6144 Gottmadingen Zählstelle: 8218 1101	5.700	222 (3,9%)	

Nr	Rang	Straße	BL	Infos	DTV	SV (SV%)	BVWP
8.348	956	B 49	RP	Von: L 107, Pommern Nach: B 416, Karden Zählstelle: 5809 0020	5.700	182 (3,2%)	
8.349	956	B 82	NI	Von: Ortsmitte Goslar Nach: Beuchte Zählstelle: 4028 0515	5.700	177 (3,1%)	
8.350	956	B 420	SL	Von: B41/B420, Ottweiler Nach: B420/L288, Steinbach Zählstelle: 6509 0409	5.700	171 (3,0%)	
8.351	956	B 483	NW	Von: Grüne Nach: Neuenhof Zählstelle: 4710 1202	5.700	137 (2,4%)	
8.352	956	A 49	HE	Von: AS Borken (Hessen) (16) Nach: AS Neumental (17) Zählstelle: 4921 0931	5.700	80 (1,4%)	
8.353	957	B 203	SH	Von: L 148 Wrohm L 128 Nach: OD Hamdorf (RD) Zählstelle: 1722 1183 Seltsam hohes Schwerverkehrsaufkommen, das irgendwie gar nicht stimmen kann, besonders mit der Angabe "68,0%". Wurde im Zweifelsfall belassen.	5.600	3.808 (68,0%)	WB 02KK
8.354	957	B 214	NI	Von: B 239 b. Rheden Nach: L 344 Zählstelle: 3317 0447	5.600	1.495 (26,7%)	
8.355	957	B 169	SN	Von: B 169/S 86 Nach: B 6/B 169 Seehausen Zählstelle: 4745 1103	5.600	1.221 (21,8%)	VB 04KK
8.356	957	A 60	RP	Von: AS Winterspelt (2) Nach: AS Bleialf (3) Zählstelle: 5804 0051	5.600	1.098 (19,6%)	WB 24KB
8.357	957	B 27	HE	Von: Abzweig Unterstopfel (K 47) Nach: OD Sieglos Zählstelle: 5224 0130	5.600	1.030 (18,4%)	VB 02KK
8.358	957	B 243	TH	Von: B 80 Nordhausen Nach: K 40 H Zählstelle: 4530 0002	5.600	879 (15,7%)	VB 04KK
8.359	957	B 176	SN	Von: B 176/S 11/S 48 Nach: B 176/S 11 Zählstelle: 4841 1103	5.600	840 (15,0%)	
8.360	957	B 96	BB	Von: Fürstenberg, L 15 n Nach: Lychen Landesgrenze Zählstelle: 2744 2050	5.600	784 (14,0%)	VB 02KK
8.361	957	B 277	HE	Von: Emd. K 43 Nach: Emd. der L 3044 Haiger Zählstelle: 5215 0102	5.600	756 (13,5%)	VB 02KK
8.362	957	B 476	NW	Von: K 24 Kreis Gütersloh Nach: AS A 33 Borgholshausen (15) Zählstelle: 3915 2346	5.600	745 (13,3%)	
8.363	957	B 83	HE	Von: L 3225 Nach: K 135 Zählstelle: 4923 0706	5.600	728 (13,0%)	
8.364	957	B 252	NW	Von: L 825, Brakel Nach: L 755, Steinheim Zählstelle: 4120 2301	5.600	722 (12,9%)	

Nr	Rang	Straße	BL	Infos	DTV	SV (SV%)	BVWP
8.365	957	B 12	BY	Von: AS Weißenberg (A 96) Nach: B 32, Hergatz Zählstelle: 8324 9105	5.600	717 (12,8%)	
8.366	957	B 15	BY	Von: AS L2330 Nach: AS L 2087 Hachelstuhl Zählstelle: 7638 9102	5.600	717 (12,8%)	
8.367	957	B 191	MV	Von: Landesgrenze Niedersachsen Nach: Kreuzung B 195 Zählstelle: 2833 1705	5.600	689 (12,3%)	
8.368	957	B 87	BB	Von: Lübben, B 115 Nach: AS Lübben, A 13 Zählstelle: 4049 2001	5.600	683 (12,2%)	VB 02KK
8.369	957	B 198	MV	Von: OA Mirow Nach: Knotenpunkt L 251 Zählstelle: 2743 0093	5.600	627 (11,2%)	VB 02KK
8.370	957	B 423	RP	Von: L 352 Nach: L 358 Zählstelle: 6510 0091	5.600	622 (11,1%)	
8.371	957	A 94	BY	Von: AS Altötting (22) Nach: AS Neuötting (23) Zählstelle: 7741 9110	5.600	605 (10,8%)	
8.372	957	B 28	BW	Von: B28/L92 Oppenau Nach: B28/L93 Bad Peterstal/Freiersbach Zählstelle: 7514 1100	5.600	599 (10,7%)	
8.373	957	B 104	MV	Von: Cambs L 101 Nach: Emd. L 09 Zählstelle: 2235 1709	5.600	554 (9,9%)	
8.374	957	B 477	NW	Von: Blatzheim Nach: Nörvenich Zählstelle: 5105 2203	5.600	549 (9,8%)	VB 02KK
8.375	957	B 313	BW	Von: B14/B313/K6180 Hindelwangen Nach: B313/K6180 Mühlingen Zählstelle: 8120 1103	5.600	543 (9,7%)	
8.376	957	B 241	NI	Von: K449 OD Uslar Nach: B497 OD Schönhagen Zählstelle: 4323 0489	5.600	538 (9,6%)	
8.377	957	B 41	RP	Von: K 18 Nach: L 176 Zählstelle: 6209 0950	5.600	521 (9,3%)	
8.378	957	B 299	BY	Von: BA-Grenze SBA Landshut Nach: Neumarkt St. Veit Zählstelle: 7640 9200	5.600	521 (9,3%)	
8.379	957	B 437	NI	Von: Friedeburg Nach: Varel Zählstelle: 2513 3313	5.600	510 (9,1%)	
8.380	957	B 101	SN	Von: B 101/K 8553 Nach: B 101/S 40 Zählstelle: 4747 1101	5.600	493 (8,8%)	
8.381	957	B 500	BW	Von: B500/K6551 Remetschwil Nach: B500/L149 Häusern Zählstelle: 8314 1100	5.600	493 (8,8%)	WB 02KK

Nr	Rang	Straße	BL	Infos	DTV	SV (SV%)	BVWP
8.382	957	B 169	SN	Von: B 169/S 200 Nach: B 169/S 204 Zählstelle: 5143 1106	5.600	487 (8,7%)	
8.383	957	B 188	BB	Von: Briesen, B 5 Nach: Rathenow, B 102 Zählstelle: 3340 2010	5.600	487 (8,7%)	VB 02KK
8.384	957	B 465	BW	Von: B465/K7528 Schemmerhofen Nach: B465/L257 Weisel Zählstelle: 7824 1107	5.600	487 (8,7%)	WB 02KK
8.385	957	B 1	NI	Von: Schellerten Nach: Hoheneggelsen Zählstelle: 3726 0403	5.600	482 (8,6%)	
8.386	957	B 88	TH	Von: L 1059/K 1410 V Nach: L 1070 Zählstelle: 4936 0004	5.600	470 (8,4%)	WB 02KK
8.387	957	B 109	MV	Von: OA Pasewalk Nach: Knotenpunkt L 32 Zählstelle: 2449 0247	5.600	465 (8,3%)	
8.388	957	B 472	BY	Von: OAL 5, Bertoldshofen Nach: OAL 8, Rettenbach am Auerberg Zählstelle: 8230 9279	5.600	465 (8,3%)	VB 02KK
8.389	957	B 14	BW	Von: B14/K4783 Neckarhausen Nach: B14/L398 Dießener Tal Zählstelle: 7517 1103	5.600	448 (8,0%)	
8.390	957	B 290	BW	Von: B 290 / L 1068 bei Stimpfach Nach: B 290 / L 1068 Steinbach a. d. Jagst Zählstelle: 6926 1100	5.600	431 (7,7%)	
8.391	957	B 107	SN	Von: B 107/K 8339 Nach: B 107/S 11/S 38 Zählstelle: 4842 4225	5.600	403 (7,2%)	VB 02KK
8.392	957	B 54	NW	Von: AS Olpe (A 45) Nach: L 351 Zählstelle: 4912 1378	5.600	375 (6,7%)	
8.393	957	B 180	ST	Von: Hettstedt L 229 Nach: SBA-Gr. Halberstadt Zählstelle: 4234 1075	5.600	370 (6,6%)	VB 02KK
8.394	957	B 180	ST	Von: SBA-Gr. Sangerhausen Nach: OA Aschersleben Zählstelle: 4234 4375	5.600	370 (6,6%)	VB 02KK
8.395	957	B 420	RP	Von: K 66 Desloch Nach: L 376 Raumbach Zählstelle: 6211 0105	5.600	370 (6,6%)	
8.396	957	B 420	RP	Von: L 382 Nach: L 182 Zählstelle: 6311 0081	5.600	347 (6,2%)	
8.397	957	B 94	TH	Von: K 2050 X Nach: L 1086 Zählstelle: 5339 0023	5.600	330 (5,9%)	
8.398	957	B 167	BB	Von: Seelow, B 1 Nach: L 334 Zählstelle: 3452 2001	5.600	330 (5,9%)	VB 02KK

Nr	Rang	Straße	BL	Infos	DTV	SV (SV%)	BVWP
8.399	957	B 410	RP	Von: K 119 Nach: L 16 Zählstelle: 5804 0067	5.600	325 (5,8%)	
8.400	957	B 424	RP	Von: L 465 Nach: L 478 Zählstelle: 6710 0101	5.600	319 (5,7%)	
8.401	957	B 101	SN	Von: B 101/S 269 Nach: B 101/S 268 Zählstelle: 5442 1102	5.600	297 (5,3%)	VB 02KK
8.402	957	B 480	NW	Von: K 39 Nach: K 51 Zählstelle: 4916 5301	5.600	297 (5,3%)	
8.403	957	B 477	NW	Von: Zülpich Nach: Sinzenich Zählstelle: 5305 1209	5.600	291 (5,2%)	
8.404	957	B 257	RP	Von: L 10 Nach: K 21 Zählstelle: 5607 0047	5.600	280 (5,0%)	
8.405	957	B 49	RP	Von: L 205 Nach: L 206 Zählstelle: 5710 0035	5.600	258 (4,6%)	
8.406	957	B 275	HE	Von: Riedelbach Nach: K751 Neuweilnau L3051 Zählstelle: 5716 0303	5.600	258 (4,6%)	
8.407	957	B 3	BW	Von: B3/L623 Wolfartsweier Nach: B3/B10 Zählstelle: 7016 1100	5.600	252 (4,5%)	VB 02KK
8.408	957	B 274	RP	Von: Bogel Abzweig Niederwallmenach Nach: Kreisel Nastätten Zählstelle: 5812 0097	5.600	252 (4,5%)	
8.409	957	B 242	NI	Von: Ortsanfang Herrhausen Nach: Auffahrt B 243 Zählstelle: 4127 0463	5.600	246 (4,4%)	
8.410	957	B 201	SH	Von: westl. Kappeln Nach: westl. K 22 Zählstelle: 1325 0303	5.600	241 (4,3%)	
8.411	957	B 269	SL	Von: Lebach (OE) Nach: Körprich (L 337) Zählstelle: 6507 0338	5.600	235 (4,2%)	
8.412	957	B 53	RP	Von: B 53y Nach: L 192 Zählstelle: 6008 0092	5.600	213 (3,8%)	
8.413	957	B 457	HE	Von: Bleichenbach Nach: Selters Zählstelle: 5620 0675	5.600	207 (3,7%)	
8.414	957	B 271	RP	Von: K 4 Nach: B 271 Bad Dürkheim Zählstelle: 6515 9121	5.600	202 (3,6%)	VB 02KK
8.415	957	B 50	RP	Von: K 101 Nach: K 94 Zählstelle: 6008 0347	5.600	106 (1,9%)	VB 04KK

Nr	Rang	Straße	BL	Infos	DTV	SV (SV%)	BVWP
8.416	957	B 265	RP	Von: L17 Nach: Prüm Zählstelle: 5704 0010	5.600	95 (1,7%)	
8.417	958	B 83	NW	Von: B 64, Stahle Nach: Landesgrenze Niedersachsen, Heinsen Zählstelle: 4122 2302	5.500	- (-)	
8.418	958	B 299	BY	Von: B 16 Nach: B 301 Siegenburg Zählstelle: 7236 9240	5.500	1.210 (22,0%)	
8.419	958	B 311	BW	Von: B311/K7588 Unlingen Nach: B311/L271 Datthausen Zählstelle: 7823 1102	5.500	1.188 (21,6%)	VB 02KK
8.420	958	B 5	MV	Von: Grabow L 08 Nach: Landesgrenze Brandenburg Zählstelle: 2735 0141	5.500	1.100 (20,0%)	VB 04KB als A 14
8.421	958	B 303	BY	Von: Hafenpreppach (Emd. St2428) Nach: AS St2204 Zählstelle: 5730 9100	5.500	930 (16,9%)	
8.422	958	B 87	BB	Von: B 96 Nach: Luckau, B 102 Zählstelle: 4148 2012	5.500	908 (16,5%)	VB 02KK
8.423	958	B 68	NI	Von: L 75 Nach: Bersenbrück-Nord (B 68alt) Zählstelle: 3413 0423	5.500	842 (15,3%)	
8.424	958	B 6n	ST	Von: B 185 AS Ascherl.-Ost Nach: B 180 AS Ascherl.-Zentrum Zählstelle: 4234 3860	5.500	820 (14,9%)	
8.425	958	B 265	NW	Von: Hergarten Nach: Gemünd Zählstelle: 5405 2208	5.500	781 (14,2%)	WB 02KK
8.426	958	B 96	SN	Von: B 96/K 6403/S 198 Nach: B 96 Landesgrenze Brandenburg Zählstelle: 4550 1100	5.500	693 (12,6%)	VB 02KK
8.427	958	B 236	NW	Von: L 737 Nach: L 687 Zählstelle: 4713 2300	5.500	688 (12,5%)	
8.428	958	B 194	MV	Von: Knoten L27 Nach: Knoten L261 Zählstelle: 2044 0109	5.500	677 (12,3%)	
8.429	958	B 480	NW	Von: L 637, Brilon Nach: L 549, Bad Wünnenberg Zählstelle: 4418 1200	5.500	666 (12,1%)	VB 02KK
8.430	958	B 110	MV	Von: Knoten Demmin 14 Warrenzin Nach: Knoten Demmin 36 Zählstelle: 2044 0099	5.500	660 (12,0%)	WB 02KK
8.431	958	B 2	TH	Von: Kreuz K 70 Nach: Landesgrenze TH/ST Zählstelle: 5038 0001	5.500	655 (11,9%)	
8.432	958	B 244	NI	Von: K41 Gr. Sisbeck Nach: L322 Gr. Twülpstedt Zählstelle: 3631 0448	5.500	633 (11,5%)	

Nr	Rang	Straße	BL	Infos	DTV	SV (SV%)	BVWP
8.433	958	B 81	ST	Von: B 81 / 2. B 242 Hassenfelde Nach: B 81 / L 96 Zählstelle: 4231 4049	5.500	600 (10,9%)	WB 02KK
8.434	958	B 301	BY	Von: A 93 AS Eisendorf (A 93) Nach: B 299 Siegenburg Zählstelle: 7236 9360	5.500	600 (10,9%)	
8.435	958	B 77	SH	Von: Peissener Pohl (K 35) Nach: Peissen (K 57) Zählstelle: 1923 0104	5.500	589 (10,7%)	
8.436	958	B 248	NI	Von: Plate (B 493) Nach: Platenlaase (K 31) Zählstelle: 2932 0481	5.500	589 (10,7%)	WB 02KK
8.437	958	B 214	NI	Von: Jeversen Nach: Marklendorf Zählstelle: 3324 0450	5.500	578 (10,5%)	
8.438	958	B 255	RP	Von: B 8 "Hahner Kreuz" Nach: Emd. L 304 Zählstelle: 5413 0065	5.500	572 (10,4%)	VB 02KK
8.439	958	B 112	BB	Von: Markendorf, B 87 Nach: AS Frankfurt (Oder)-West, A 12 Zählstelle: 3652 2004	5.500	550 (10,0%)	VB 02KK
8.440	958	B 247	TH	Von: L 2038 Nach: K 2010 K Zählstelle: 4728 0040	5.500	550 (10,0%)	
8.441	958	B 96	BB	Von: L 56 Luckau, B 87n, Langeng. Nach: Zählstelle: 4248 2001	5.500	545 (9,9%)	
8.442	958	B 104	MV	Von: Klueß Emd. B 103 Nach: AS Güstrow (A 19) Zählstelle: 2239 1713	5.500	545 (9,9%)	VB 02KK
8.443	958	B 412	RP	Von: L 114 Weibern Nach: L 114 Abfahrt Wehr Zählstelle: 5509 0515	5.500	545 (9,9%)	
8.444	958	B 101	SN	Von: B 101/S 223 Nach: B 101/S 210 Zählstelle: 5245 1104	5.500	539 (9,8%)	
8.445	958	B 105	MV	Von: Amtsgrenze GÜ SN Nach: Knoten L12 Neubukow Zählstelle: 1935 0001	5.500	539 (9,8%)	VB 02KK
8.446	958	B 407	RP	Von: B 52 b. Höfchen Nach: A 1 AS Reinsfeld (132) Zählstelle: 6307 0133	5.500	523 (9,5%)	
8.447	958	B 463	BW	Von: B463/L574 Nach: B463/L338 Unterreeichenbach Zählstelle: 7118 1101	5.500	512 (9,3%)	WB 02KK
8.448	958	B 167	BB	Von: Wildberg, L 166 Nach: Bückwitz, B 5 Zählstelle: 3141 3639	5.500	501 (9,1%)	VB 02KK
8.449	958	B 495	NI	Von: B71/B74 Nach: Emd. L 119 Zählstelle: 2420 0478	5.500	501 (9,1%)	

Nr	Rang	Straße	BL	Infos	DTV	SV (SV%)	BVWP
8.450	958	B 22	BY	Von: B 299 östl. Erbdorf Nach: St 2181 bei Krummenaab Zählstelle: 6138 9100	5.500	484 (8,8%)	
8.451	958	B 180	ST	Von: B 6n AS Aschersleben-Zentrum Nach: L 73 Winnigen Zählstelle: 4134 4378	5.500	473 (8,6%)	
8.452	958	B 77	SH	Von: Itzehoe (B 206) Nach: Hungriger Wolf (K 53) Zählstelle: 2023 1146	5.500	468 (8,5%)	
8.453	958	B 495	NI	Von: B 73 Nach: L 116 Zählstelle: 2320 0442	5.500	468 (8,5%)	
8.454	958	B 420	RP	Von: L 376 Abg. Raumbach Nach: L 234 Abg. Rehborn Zählstelle: 6212 0106	5.500	462 (8,4%)	
8.455	958	B 7	HE	Von: L 3080 Nach: L 3211 Zählstelle: 4521 0542	5.500	435 (7,9%)	
8.456	958	B 47	HE	Von: B 38 Nach: K 77 Zählstelle: 6318 0505	5.500	435 (7,9%)	
8.457	958	B 500	BW	Von: B500/L149 Häusern Nach: B500/K4988 Schluchsee Zählstelle: 8215 1100	5.500	435 (7,9%)	
8.458	958	B 1	BB	Von: Müncheberg, B 5 Nach: Müncheberg, B 168 Zählstelle: 3550 2009	5.500	418 (7,6%)	
8.459	958	B 13	BY	Von: B 300 Nach: PAF 9 Zählstelle: 7435 9102	5.500	418 (7,6%)	
8.460	958	B 256	RP	Von: L 269 Nach: K 3 Zählstelle: 5411 0058	5.500	418 (7,6%)	
8.461	958	B 465	BW	Von: B 465/L 230 W Münsingen Nach: B 465/ K 6708 bei Urach Zählstelle: 7522 1100	5.500	418 (7,6%)	WB 02KK
8.462	958	B 458	HE	Von: AS L 3258 (Dipperz) Nach: AS L 3330 ("Steinwand") Zählstelle: 5425 0105	5.500	413 (7,5%)	VB 02KK
8.463	958	B 85	TH	Von: L 1060 Nach: B 87/K 3110 S Bad Berka Zählstelle: 5134 0003	5.500	407 (7,4%)	
8.464	958	B 184	ST	Von: Landesgrenze Sachsen b. Petersroda Nach: B 100 südl. Bitterfeld Zählstelle: 4439 2075	5.500	407 (7,4%)	
8.465	958	B 188	ST	Von: B 71 östl. Gardelegen Nach: L 28 Zählstelle: 3434 6024	5.500	407 (7,4%)	VB 02KK
8.466	958	B 6	ST	Von: B 6 / L 161 Nach: B 6 / L 147 Zählstelle: 4437 3014	5.500	402 (7,3%)	VB 02KB

Nr	Rang	Straße	BL	Infos	DTV	SV (SV%)	BVWP
8.467	958	B 420	RP	Von: L 379 Nach: B 48 b. Niedermoschel Zählstelle: 6212 0126	5.500	402 (7,3%)	
8.468	958	B 485	HE	Von: Netze Nach: Abzweig B 251 Sachsenhausen Zählstelle: 4720 0403	5.500	391 (7,1%)	
8.469	958	B 208	MV	Von: Landesgrenze Schleswig-Holstein Nach: Gadebusch B 104 Zählstelle: 2332 0039	5.500	385 (7,0%)	
8.470	958	B 52	RP	Von: L 148 Reinsfeld Nach: K 95 Zählstelle: 6307 0068	5.500	380 (6,9%)	
8.471	958	B 273	BB	Von: Schwante, L 17 Nach: Kremmen, L 19 Zählstelle: 3244 2010	5.500	380 (6,9%)	
8.472	958	B 48	RP	Von: L 392 Nach: L 387 Zählstelle: 6412 7086	5.500	374 (6,8%)	
8.473	958	B 48	RP	Von: Winnweiler Nach: L 392 Zählstelle: 6413 0085	5.500	358 (6,5%)	VB 02KK
8.474	958	B 413	RP	Von: L 262 Nach: K 113 Zählstelle: 5511 0081	5.500	358 (6,5%)	
8.475	958	B 299	BY	Von: B 470 südl. Pressath Nach: NEW 16 in Grafenwöhr Zählstelle: 6237 9102	5.500	341 (6,2%)	VB 02KK
8.476	958	B 48	RP	Von: L 403 Nach: B 420 Abzw. Alsenz Zählstelle: 6212 0092	5.500	336 (6,1%)	
8.477	958	B 82	NI	Von: L625 Nach: K27 Ingeleben Zählstelle: 3830 0430	5.500	336 (6,1%)	
8.478	958	B 516	NW	Von: K8 Nach: L745 Zählstelle: 4413 1413	5.500	336 (6,1%)	
8.479	958	B 107	ST	Von: NK 048 Nach: L 131 Oranienbaum Zählstelle: 4240 2055	5.500	330 (6,0%)	VB 02KK
8.480	958	B 202	SH	Von: K 45 Nach: AS Oldenburg i.H.-Süd (A 1) Zählstelle: 1731 0502	5.500	319 (5,8%)	
8.481	958	B 258	RP	Von: L 93 Nach: K 20 Zählstelle: 5607 0065	5.500	319 (5,8%)	WB 02KK
8.482	958	B 34	BW	Von: B34/L162 (Rich. Küssaberg) Nach: B34/K6570 Erzingen Zählstelle: 8316 1100	5.500	314 (5,7%)	
8.483	958	B 54	HE	Von: Emd. L 3373 (Michelbach) Nach: OE Hausen über Aar Zählstelle: 5714 0255	5.500	314 (5,7%)	

Nr	Rang	Straße	BL	Infos	DTV	SV (SV%)	BVWP
8.484	958	B 229	NW	Von: K 12 Nach: L 697 Zählstelle: 4713 1200	5.500	314 (5,7%)	
8.485	958	B 239	NW	Von: B 1 östl. Bad Meinberg Nach: L 943 Zählstelle: 4120 2230	5.500	308 (5,6%)	
8.486	958	B 115	BB	Von: Döbern, B 115 Nach: AS Forst, A 15 Zählstelle: 4253 3675	5.500	303 (5,5%)	VB 02KK
8.487	958	B 268	SL	Von: B268/L375, Britten Nach: B268/L374, Britten Zählstelle: 6406 0321	5.500	303 (5,5%)	
8.488	958	B 444	NI	Von: L 320, Edemissen Nach: Grenze SHN/SWF Zählstelle: 3527 0450	5.500	275 (5,0%)	
8.489	958	B 83	HE	Von: OD Hümme/K 69 Nach: OD Trendelburg/L 763 Zählstelle: 4422 0265	5.500	264 (4,8%)	
8.490	958	B 464	BW	Von: B464/L1208 Kälberstelle Nach: B27/B464 bei Gniebel Zählstelle: 7420 1203	5.500	264 (4,8%)	
8.491	958	B 53	RP	Von: K 80 Longuich Nach: K 85 Mehring Zählstelle: 6106 0052	5.500	248 (4,5%)	
8.492	958	B 110	MV	Von: Redoute Nach: Zecheriner Brücke (OVP 46) Zählstelle: 2148 0233	5.500	242 (4,4%)	
8.493	958	B 199	SH	Von: Rastplatz Hattlund K 100 Nach: L 248 Zählstelle: 1224 0701	5.500	237 (4,3%)	
8.494	958	B 56	NW	Von: Ülpenich Nach: Zülpich Zählstelle: 5306 2201	5.500	220 (4,0%)	
8.495	958	B 7	NW	Von: KV B 221 Nach: K 3 Zählstelle: 4603 2202	5.500	193 (3,5%)	
8.496	958	B 54	NW	Von: L 691 Nach: L 532 Zählstelle: 4711 2202	5.500	193 (3,5%)	
8.497	958	B 299	BY	Von: St 2083 West (Mareiseck) Nach: B 388 Zählstelle: 7540 9320	5.500	182 (3,3%)	
8.498	958	B 38	RP	Von: L 508 Nach: K 23 Zählstelle: 6913 0068	5.500	132 (2,4%)	WB 02KK
8.499	959	B 61	NI	Von: B 61/L 348 Kirchdorf Nach: B 61/L 349 Barenburg Zählstelle: 3419 0434	5.400	1.004 (18,6%)	VB 02KK
8.500	959	B 156	BB	Von: Landesgrenze Sachsen Nach: Allmosen, B 169 Zählstelle: 4450 2002	5.400	848 (15,7%)	

Nr	Rang	Straße	BL	Infos	DTV	SV (SV%)	BVWP
8.501	959	B 229	NW	Von: L 694 Nach: L 879 Zählstelle: 4712 2202	5.400	842 (15,6%)	
8.502	959	B 279	BY	Von: Landesgrenze Hessen Nach: L 2289 / W Oberweissenbrunn Zählstelle: 5525 9101	5.400	826 (15,3%)	
8.503	959	B 476	NW	Von: Ende OD Versmold Nach: K 24 Kreis Gütersloh Zählstelle: 3915 2338	5.400	815 (15,1%)	
8.504	959	B 312	BW	Von: B312/K7578 Oberopfingen Nach: Landesgrenze Bayern Zählstelle: 7926 1101	5.400	794 (14,7%)	
8.505	959	B 101	BB	Von: Herzberg, B 87 Nach: Brandis, B 187 Zählstelle: 4245 2004	5.400	778 (14,4%)	VB 02KK
8.506	959	B 22	BY	Von: NEW 28 bei Michldorf Nach: NEW 41 nördl. Wieselrieth Zählstelle: 6339 9105	5.400	772 (14,3%)	
8.507	959	B 255	RP	Von: OD Ailertchen Nach: B 255 nördl. Rennerod Zählstelle: 5313 0069	5.400	724 (13,4%)	WB 02KK
8.508	959	B 62	HE	Von: OD Friedewald Nach: OD Heimboldshausen Zählstelle: 5125 0201	5.400	713 (13,2%)	WB 02KK
8.509	959	B 84	TH	Von: L 1029 Nach: L 2122 Zählstelle: 4929 8409	5.400	659 (12,2%)	VB 02KK
8.510	959	B 303	BY	Von: HAS 46 / W Ibind Nach: B 279 Zählstelle: 5829 9100	5.400	653 (12,1%)	
8.511	959	B 87	BB	Von: Müllrose, L 37 n, Schernsd Nach: B 168 n. Friedland Zählstelle: 3851 2001	5.400	621 (11,5%)	
8.512	959	B 297	BW	Von: B297/K3273 Unterkirneck Nach: B297/K3313 Lorch Bahnunterführung Zählstelle: 7224 1107	5.400	616 (11,4%)	VB 02KK
8.513	959	B 25	BY	Von: AS Feuchtwangen-Nord (A 6) Nach: Emd. St1066 noerdl. Zählstelle: 6827 9564	5.400	605 (11,2%)	WB 02KK
8.514	959	B 102	BB	Von: L 81 Nach: L 812 Zählstelle: 3943 2020	5.400	578 (10,7%)	WB 02KK
8.515	959	B 303	BY	Von: Emd. ST 2195 (N STADTSTEINACH) Nach: OA STADTSTEINACH Zählstelle: 5834 9138	5.400	567 (10,5%)	VB 02KK
8.516	959	B 86	TH	Von: L 1215 Nach: L 2296 Zählstelle: 4633 0204	5.400	556 (10,3%)	
8.517	959	B 492	BW	Von: B492/L1079 Abzw. Giengen Nach: B492/L1083 bei Hermaringen Zählstelle: 7327 1108	5.400	551 (10,2%)	

Nr	Rang	Straße	BL	Infos	DTV	SV (SV%)	BVWP
8.518	959	B 28	BW	Von: Zainingen Nach: B28/L230 bei Heroldstatt Zählstelle: 7523 1100	5.400	545 (10,1%)	WB 02KK
8.519	959	B 16a	BY	Von: OE Vohburg Nach: B 300 Zählstelle: 7235 9109	5.400	535 (9,9%)	
8.520	959	B 246a	ST	Von: B 246a Nach: L 60 Zählstelle: 3837 5253	5.400	524 (9,7%)	
8.521	959	B 257	RP	Von: B 418 Echternacherbrück Nach: Grenzübergang Luxemburg Zählstelle: 6104 0306	5.400	518 (9,6%)	
8.522	959	B 71	NI	Von: Oerrel Nach: Munster Zählstelle: 3026 0424	5.400	497 (9,2%)	WB 02KK
8.523	959	B 83	NI	Von: B 83 / L 426 Polle Nach: B 83 / L 428 Brevörde Zählstelle: 4022 0436	5.400	497 (9,2%)	
8.524	959	B 229	NW	Von: L 544 Nach: L 519 Hachen Zählstelle: 4613 1400	5.400	491 (9,1%)	
8.525	959	B 451	HE	Von: Abzeig L 3238 Nach: Abzweig L 3464 (Witzenhausen) Zählstelle: 4625 0508	5.400	464 (8,6%)	WB 02KK
8.526	959	B 192	MV	Von: Emd. L 031 Warin Nach: OE Brüel Zählstelle: 2236 0155	5.400	448 (8,3%)	
8.527	959	B 32	BW	Von: B32/L448 Neufra Nach: B32/B313 Gammertingen Zählstelle: 7721 1102	5.400	443 (8,2%)	WB 02KK
8.528	959	B 7	NW	Von: Hessen, L 3081, Wrexen Nach: B 7, Scherfede Zählstelle: 4420 2200	5.400	432 (8,0%)	WB 02KK
8.529	959	B 115	SN	Von: B 115/S 122 Nach: B 115/S 121 Zählstelle: 4754 1101	5.400	427 (7,9%)	
8.530	959	B 206	SH	Von: L 115 Nach: K 54 Zählstelle: 2024 0184	5.400	416 (7,7%)	
8.531	959	B 257	RP	Von: K 87 Nach: L 70 Zählstelle: 5607 7044	5.400	405 (7,5%)	
8.532	959	B 269	SL	Von: B269/L350, Felsberg Nach: B269/B405, Felsberg Zählstelle: 6706 0215	5.400	405 (7,5%)	VB 02KK
8.533	959	B 2	BY	Von: AS K4(Mittelstetten) Nach: Merching Zählstelle: 7732 9202	5.400	400 (7,4%)	WB 02KK
8.534	959	B 327	RP	Von: L 166 Nach: K 99 Zählstelle: 6307 0112	5.400	394 (7,3%)	

Nr	Rang	Straße	BL	Infos	DTV	SV (SV%)	BVWP
8.535	959	B 9	NW	Von: L 478 Nach: B 58 Zählstelle: 4403 2208	5.400	378 (7,0%)	
8.536	959	B 6	SN	Von: B 6/B 99 OU Görlitz Nach: B 6/S 125 Zählstelle: 4855 1105	5.400	367 (6,8%)	
8.537	959	B 38	RP	Von: B 427 b. Kapellen-Drustweiler Nach: B 38x Zählstelle: 6814 0520	5.400	367 (6,8%)	
8.538	959	B 216	NI	Von: Streetz (L 231, B 248) Nach: Dannenberg/Elbe (B 191) Zählstelle: 2932 0475	5.400	367 (6,8%)	
8.539	959	B 80	HE	Von: L 3229 Nach: LG Niedersachsen Zählstelle: 4523 0203	5.400	362 (6,7%)	
8.540	959	B 276	HE	Von: Emd. L 3443 Nach: Birstein Zählstelle: 5621 0104	5.400	351 (6,5%)	
8.541	959	B 421	RP	Von: K 56 Nach: L 27 Zählstelle: 5706 0109	5.400	351 (6,5%)	
8.542	959	B 168	BB	Von: Müncheberg Nach: L 34 Zählstelle: 3450 3693	5.400	335 (6,2%)	
8.543	959	B 87	TH	Von: K 20 R Nach: L 1114 Zählstelle: 5232 0002	5.400	324 (6,0%)	
8.544	959	B 270	RP	Von: B 41 Fischbach Nach: K 40 Zählstelle: 6210 0075	5.400	319 (5,9%)	
8.545	959	B 85	BY	Von: SULZBACH-ROSENBERG NW Nach: SULZBACH-ROSENBRG (Edelsfeld) Zählstelle: 6436 9101	5.400	313 (5,8%)	
8.546	959	B 445	NI	Von: K 616 (Kalefeld) Nach: AS A7/B445 Echte Zählstelle: 4226 0969	5.400	313 (5,8%)	
8.547	959	B 244	ST	Von: Übergang von B 244n Nach: K 1355 Schmatzfeld Zählstelle: 4130 3850	5.400	308 (5,7%)	
8.548	959	B 268	SL	Von: B268/L374, Britten Nach: B268/L373, Bergen Zählstelle: 6406 0323	5.400	286 (5,3%)	
8.549	959	B 26	HE	Von: Leeheim Nach: Wolfskehlen Zählstelle: 6116 0406	5.400	275 (5,1%)	
8.550	959	B 276	HE	Von: Bieber, Emd. K 889 Nach: Emd. L 3333 Zählstelle: 5821 0414	5.400	270 (5,0%)	
8.551	959	B 180	SN	Von: B 95/B 180 Burkhardtsdorf Nach: B 180/S 257 Zählstelle: 5243 1106	5.400	254 (4,7%)	WB* 02KK

Nr	Rang	Straße	BL	Infos	DTV	SV (SV%)	BVWP
8.552	959	A 44	NW	Von: AS Velbert-Nord (37) Nach: AS Velbert-Nord (37) Zählstelle: 4608 2105	5.400	238 (4,4%)	
8.553	959	B 88	TH	Von: L 1027 Nähe Langenhain Nach: L 1027 Nähe Winterstein Zählstelle: 5128 0006	5.400	238 (4,4%)	
8.554	959	B 257	RP	Von: L 37 Nach: L 38 Zählstelle: 5905 0043	5.400	238 (4,4%)	
8.555	959	B 38	RP	Von: K 23 Nach: B 427 b. Kapellen-Drustweiler Zählstelle: 6914 0519	5.400	157 (2,9%)	
8.556	960	B 51	NI	Von: L 80 Nach: L 81 Zählstelle: 3615 0402	5.300	1.028 (19,4%)	
8.557	960	B 173	BY	Von: OU Wallenfels Nach: Emd. KC20 Zählstelle: 5734 9256	5.300	933 (17,6%)	VB 02KK
8.558	960	B 3	NI	Von: Naensen Nach: B 3 / L 589 Zählstelle: 4025 0485	5.300	864 (16,3%)	
8.559	960	B 214	NI	Von: K 3 Nach: Krs Grenze Zählstelle: 3322 0453	5.300	811 (15,3%)	
8.560	960	B 3	NI	Von: L590 (Stroit) Nach: B64 (Brunsen) Zählstelle: 4125 0910	5.300	800 (15,1%)	
8.561	960	B 87	BB	Von: Luckau, L 52 Nach: B 96 Zählstelle: 4148 2011	5.300	774 (14,6%)	VB 02KK
8.562	960	B 97	SN	Von: B 97/K 9275/S 100 Nach: B 97/K 9273 Zählstelle: 4749 1103	5.300	763 (14,4%)	
8.563	960	B 303	BY	Von: B 26 Schweinfurt Nach: L 2266 / N Kreuzthal Zählstelle: 5928 9102	5.300	758 (14,3%)	
8.564	960	B 215	NI	Von: Verden-Walle (K11) Nach: Rotenburg Zählstelle: 2921 0457	5.300	747 (14,1%)	
8.565	960	B 303	BY	Von: L 2266 / N Kreuzthal Nach: L 2275 / S Hofheim Zählstelle: 5828 9100	5.300	731 (13,8%)	
8.566	960	B 64	NI	Von: AS B64/B445/K641 Bad Gandersheim-Süd Nach: AS B 64 Bad Gandersheim-Ost Zählstelle: 4126 0967	5.300	721 (13,6%)	WB 02KK
8.567	960	B 214	NI	Von: B 188 Grenze Celle Nach: Bezirksgrenze Wolfenbüttel Zählstelle: 3527 0457	5.300	678 (12,8%)	
8.568	960	B 102	BB	Von: AS Niemeqk, A 9 Nach: Belzig, B 246 Zählstelle: 3841 2050	5.300	668 (12,6%)	

Nr	Rang	Straße	BL	Infos	DTV	SV (SV%)	BVWP
8.569	960	B 5	BB	Von: Briesen, B 188 Nach: Friesack, L 17 Zählstelle: 3241 2010	5.300	657 (12,4%)	
8.570	960	B 89	TH	Von: L 2628 Nach: K 515 Zählstelle: 5429 0001	5.300	636 (12,0%)	
8.571	960	B 7	SN	Von: B 7/K 8275/S 49 Nach: B 7/B 107 Zählstelle: 4942 1104	5.300	625 (11,8%)	
8.572	960	B 168	BB	Von: Beeskow, B 87 Nach: L 411 Zählstelle: 3751 3001	5.300	615 (11,6%)	VB 02KK
8.573	960	B 244	NI	Von: L322 Gr. Twülpstedt Nach: B188 Velpke Zählstelle: 3631 0447	5.300	599 (11,3%)	
8.574	960	B 255	RP	Von: OD Langenhahn Nach: Emd. L 281 OD Ailertchen Zählstelle: 5413 0068	5.300	599 (11,3%)	WB 02KK
8.575	960	B 103	MV	Von: Plau Abzweig B191 Nach: Karow B192 Zählstelle: 2539 0239	5.300	594 (11,2%)	
8.576	960	B 247	NI	Von: Bilshausen Nach: Gieboldehausen Zählstelle: 4327 0456	5.300	594 (11,2%)	
8.577	960	B 84	TH	Von: B 278 b. Buttlar Nach: K 1021 I Zählstelle: 5225 8405	5.300	578 (10,9%)	
8.578	960	B 1	NI	Von: Hoheneggelsen Nach: Gr. Lafferde Zählstelle: 3727 0402	5.300	572 (10,8%)	WB 02KK
8.579	960	A 94	BY	Von: AS Neuötting (23) Nach: AS Neuötting-Ost (24) Zählstelle: 7742 9101	5.300	551 (10,4%)	
8.580	960	B 96	SN	Von: B 96/S 101 Nach: B 96/K 9219 Zählstelle: 4651 1101	5.300	551 (10,4%)	
8.581	960	B 249	TH	Von: L 2091/K 50 L Thalebra Nach: L 2085, Graß Zählstelle: 4630 0149	5.300	551 (10,4%)	
8.582	960	B 533	BY	Von: L2134 Freundorf Nach: B85 Zehremuehle Zählstelle: 7145 9530	5.300	541 (10,2%)	
8.583	960	B 66	NW	Von: L964 Nach: L758 Zählstelle: 4020 2448	5.300	509 (9,6%)	VB 02KK
8.584	960	B 466	BW	Von: B466/L1181 KV Nattheim Nach: B466/L1084 Abwg. Industrieg. Zählstelle: 7227 1100	5.300	504 (9,5%)	
8.585	960	B 176	ST	Von: L 163 Nach: B 180 Freyburg-Nord, Kreisverkehr Zählstelle: 4736 3080	5.300	498 (9,4%)	

Nr	Rang	Straße	BL	Infos	DTV	SV (SV%)	BVWP
8.586	960	B 2	ST	Von: B 2 / L 192 / Reuden Nach: B 2 / LG SN Zählstelle: 4839 3851	5.300	493 (9,3%)	
8.587	960	B 61	NW	Von: L 822 Nach: K 27 Zählstelle: 4213 2301	5.300	488 (9,2%)	
8.588	960	B 86	TH	Von: L 2296 Nach: L 1216 Zählstelle: 4633 0206	5.300	488 (9,2%)	
8.589	960	B 168	BB	Von: Peitz, L 50 Nach: Lieberose, B 320 Zählstelle: 4152 3711	5.300	472 (8,9%)	VB 02KK
8.590	960	B 26	BY	Von: O LAUFACH in Ri Hain Nach: O LAUFACH in Ri Laufach Zählstelle: 5921 9205	5.300	461 (8,7%)	
8.591	960	B 180	ST	Von: L 73 Winnigen Nach: L 75 Schneidlingen Zählstelle: 4134 4068	5.300	456 (8,6%)	VB 02KK
8.592	960	B 275	HE	Von: Altenschlirf Nach: Blitzenrod Zählstelle: 5422 0302	5.300	419 (7,9%)	WB 02KK
8.593	960	B 7	TH	Von: L 1361 Altenburg Nach: L 2171 Altenburg Zählstelle: 5040 0001	5.300	413 (7,8%)	
8.594	960	B 410	RP	Von: K 58 Nach: L 9 Zählstelle: 5903 0064	5.300	413 (7,8%)	
8.595	960	B 8	BY	Von: Regensburg (Emd. früh. B8) Nach: Nmkt. (B 8 / St 2220 i. Deining) Zählstelle: 6735 9106	5.300	408 (7,7%)	
8.596	960	B 62	NW	Von: L 719 Saßmannshausen Nach: L 718 Bad Laasphe Zählstelle: 5016 1201	5.300	408 (7,7%)	VB 02KK
8.597	960	A 20	MV	Von: AS Jarmen (28) Nach: AS Anklam (29) Zählstelle: 2046 0039	5.300	392 (7,4%)	
8.598	960	B 27	ST	Von: B 27 / B 244 / Elbingerode Nach: B 27 / L 96 / Rübeland Zählstelle: 4230 4023	5.300	392 (7,4%)	
8.599	960	B 103	MV	Von: AS Laage (A 19) Nach: Knoten B 108 Zählstelle: 2139 0245	5.300	387 (7,3%)	
8.600	960	B 1	NW	Von: B66 Nach: Landesgrenze Niedersachsen Zählstelle: 3921 2296	5.300	376 (7,1%)	
8.601	960	B 7	TH	Von: L 1073 Nach: L 1374/L 2314 Zählstelle: 5037 0005	5.300	371 (7,0%)	WB 02KK
8.602	960	B 48	RP	Von: K 43 Nach: L 393 Zählstelle: 6413 0041	5.300	371 (7,0%)	

Nr	Rang	Straße	BL	Infos	DTV	SV (SV%)	BVWP
8.603	960	B 1	NW	Von: OU Werl Nach: OU Werl Zählstelle: 4413 2407	5.300	366 (6,9%)	
8.604	960	B 1	ST	Von: OE Genthin Nach: L 34 Zählstelle: 3539 5002	5.300	366 (6,9%)	
8.605	960	B 194	MV	Von: KP L 19 Nach: Krzg, L 222 Zählstelle: 1844 0127	5.300	366 (6,9%)	
8.606	960	B 201	SH	Von: B 5 b. Husum Nach: L 38 Zählstelle: 1520 0211	5.300	366 (6,9%)	
8.607	960	B 410	RP	Von: L 71 Nach: B 257 Kelberg Zählstelle: 5707 0309	5.300	360 (6,8%)	
8.608	960	B 14	BW	Von: B14/K5563 Epfendorf Nach: B14/L415 Oberndorf am Neckar Zählstelle: 7717 1100	5.300	355 (6,7%)	
8.609	960	B 259	RP	Von: L 101 Auderath Nach: K 6 Alfien Zählstelle: 5808 0090	5.300	339 (6,4%)	
8.610	960	B 289	BY	Von: OU Münchberg Nach: Emd. St2176 Zählstelle: 5836 9260	5.300	339 (6,4%)	WB 02KK
8.611	960	B 208	MV	Von: Abzweig L31 Nach: AS Wismar-Mitte (A 20) Zählstelle: 2134 0096	5.300	329 (6,2%)	
8.612	960	B 254	HE	Von: L 3263 Nach: OA Ziegenhain Zählstelle: 5121 0725	5.300	329 (6,2%)	
8.613	960	B 268	RP	Von: L 139 Krettnach Nach: L 139 Franzenheim Zählstelle: 6305 0099	5.300	323 (6,1%)	
8.614	960	B 426	HE	Von: L 3477 Nach: B 38 Zählstelle: 6118 0545	5.300	323 (6,1%)	
8.615	960	B 244	ST	Von: L 86 OE Wernigerode Nach: Übergang auf B 244n Zählstelle: 4130 4088	5.300	318 (6,0%)	WB* 02KK
8.616	960	B 422	RP	Von: K 20 Nach: L 175 Zählstelle: 6209 0125	5.300	318 (6,0%)	
8.617	960	B 516	NW	Von: L745 Nach: B229 Zählstelle: 4414 1216	5.300	313 (5,9%)	
8.618	960	B 258	NW	Von: Blankenheim Nach: Schleiden Zählstelle: 5404 1205	5.300	307 (5,8%)	
8.619	960	B 48	RP	Von: L 393 Neuhembach Nach: L 393 Sembach Zählstelle: 6413 0082	5.300	302 (5,7%)	

Nr	Rang	Straße	BL	Infos	DTV	SV (SV%)	BVWP
8.620	960	B 8	RP	Von: OD Herschbach Nach: Bahnhof Wallmerod Zählstelle: 5513 0010	5.300	286 (5,4%)	
8.621	960	B 285	TH	Von: Nähe OL Kaltensundheim Nach: B 285/L 1124 Zählstelle: 5326 2851	5.300	286 (5,4%)	
8.622	960	B 2	TH	Von: L 1103 Nach: L 1077 Zählstelle: 5336 0001	5.300	276 (5,2%)	
8.623	960	B 270	RP	Von: K 38 Nach: K 48 Zählstelle: 6411 0060	5.300	265 (5,0%)	
8.624	960	B 167	BB	Von: Bad Freienwalde, B 158 Nach: Hohenfinow, L 35 Zählstelle: 3149 3626	5.300	249 (4,7%)	VB 02KK
8.625	960	B 420	SL	Von: B420/L307, Niederkirchen Nach: B420/L122, Marth Zählstelle: 6509 0413	5.300	249 (4,7%)	
8.626	960	B 202	SH	Von: K 4 Nach: K 132 Zählstelle: 1619 9999	5.300	244 (4,6%)	VB 02KK
8.627	960	B 292	BW	Von: B 292/ L 1095/ K 3953 Adelsheim Nach: B 292/ L 515 Osterburken Zählstelle: 6522 1100	5.300	239 (4,5%)	VB 02KK
8.628	960	B 18	BW	Von: B18/L2374 Landesgrenze BY/BW Nach: B18/L333 westl. Niederwangen Zählstelle: 8324 1101	5.300	233 (4,4%)	
8.629	960	B 463	BW	Von: B463/K4346 Iselshausen Nach: B463/L356 Hochdorf Zählstelle: 7418 1107	5.300	223 (4,2%)	
8.630	960	B 53	RP	Von: L 192 Nach: L 105 Zählstelle: 5908 0093	5.300	201 (3,8%)	
8.631	960	B 61	NW	Von: K 42 Nach: K 17 Zählstelle: 4312 1201	5.300	175 (3,3%)	
8.632	960	B 420	SL	Von: B420/L121, Fürth Nach: B420/L131, Werschweiler Zählstelle: 6509 0411	5.300	133 (2,5%)	
8.633	961	B 252	HE	Von: Abzweig Meineringhausen Nach: B 251 / 252 Abzweig Korbach Süd K 25 Zählstelle: 4719 0215	5.200	1.368 (26,3%)	
8.634	961	B 5	BB	Von: Friesack, L 17 Nach: Bückwitz, B 167 Zählstelle: 3141 2010	5.200	1.310 (25,2%)	VB 02KK
8.635	961	B 214	NI	Von: L 344 Nach: L 342 Zählstelle: 3317 0448	5.200	1.243 (23,9%)	
8.636	961	B 173	BY	Von: Emd. KC20 Nach: Emd. St2711 Zählstelle: 5735 9251	5.200	1.128 (21,7%)	

Nr	Rang	Straße	BL	Infos	DTV	SV (SV%)	BVWP
8.637	961	B 20	BY	Von: Emd. St2090 Nach: Kreisverkehr suedl. Eggenfelden Zählstelle: 7743 9149	5.200	988 (19,0%)	
8.638	961	B 85	BY	Von: (Förtschendorf) St2198 (Rothenkirchen) Nach: Emd. KC9 Zählstelle: 5633 9102	5.200	780 (15,0%)	
8.639	961	B 72	NI	Von: B 401 Nach: K 343 Zählstelle: 2912 0422	5.200	775 (14,9%)	
8.640	961	B 236	NW	Von: Züschen Nach: Winterberg Zählstelle: 4817 2401	5.200	749 (14,4%)	WB 02KK
8.641	961	B 71	ST	Von: B 71 OE Könnern Nach: AS Könnern (A 14) Zählstelle: 4336 1252	5.200	660 (12,7%)	
8.642	961	B 77	SH	Von: Hohenwestedt (K 84) Nach: Nienborstel (K 82) Zählstelle: 1923 0702	5.200	650 (12,5%)	WB 02KK
8.643	961	B 441	NI	Von: L 360 Nach: L 370 Zählstelle: 3521 0484	5.200	640 (12,3%)	
8.644	961	B 465	BW	Von: B 465/K 6753 Bremelau Nach: B 465/L 230 Münsingen Zählstelle: 7623 1101	5.200	614 (11,8%)	VB 02KK
8.645	961	B 15	BY	Von: AS K32(Haag) Nach: AS K21(Sankt Wolfgang S) Zählstelle: 7738 9103	5.200	598 (11,5%)	
8.646	961	B 533	BY	Von: Lalling (2133) Nach: Schoefweg Zählstelle: 7145 9400	5.200	593 (11,4%)	
8.647	961	B 175	SN	Von: B 175/S 200 Nach: B 107/B 175/S 250 Rochlitz Zählstelle: 4943 1102	5.200	562 (10,8%)	WB 02KK
8.648	961	B 255	RP	Von: B 255 nördl. Rennerod Nach: Rehe, Landesgrenze Hessen Zählstelle: 5314 0070	5.200	551 (10,6%)	WB 02KK
8.649	961	B 19	BW	Von: B19/K3320 Hüttlingen Kirche Nach: B19/L1075 KV Abtsgmünd Zählstelle: 7126 1102	5.200	546 (10,5%)	
8.650	961	B 216	NI	Von: Dahlenburg (W), (L 232) Nach: Dahlenburg (Gewerbegebiet) Zählstelle: 2830 4713	5.200	541 (10,4%)	VB 02KK
8.651	961	B 89	TH	Von: K 920 M Nach: B 19/L 1131/L 2627 Meiningen Zählstelle: 5428 8903	5.200	525 (10,1%)	
8.652	961	B 47	BY	Von: O SCHNEEBERG Landesgrenze/Wallduern Nach: O SCHNEEBERG in Ri Amorbach Zählstelle: 6321 9206	5.200	510 (9,8%)	
8.653	961	B 243	NI	Von: B 243b zur A 7 Nach: AS-Bockenem-Rhüden (A 7) Zählstelle: 4026 0444	5.200	510 (9,8%)	

Nr	Rang	Straße	BL	Infos	DTV	SV (SV%)	BVWP
8.654	961	B 44	HE	Von: Klein Rohrheim Nach: L3112 Zählstelle: 6217 0104	5.200	504 (9,7%)	VB 02KK
8.655	961	B 62	HE	Von: AS Ki-Ost Nach: Niederklein Zählstelle: 5119 0503	5.200	504 (9,7%)	
8.656	961	B 36	BW	Von: B36/K5311 Rheinbischofsheim Nach: B36/K5316 KG bei Muckenschopf Zählstelle: 7313 1100	5.200	494 (9,5%)	
8.657	961	B 71	ST	Von: B 71 / OE Bernburg Nach: B 71 / 1. L 73 Zählstelle: 4136 1330	5.200	494 (9,5%)	
8.658	961	B 171	SN	Von: B 171/K 7736/S 207/S 212 Nach: B 171/S 207 Zählstelle: 5246 1106	5.200	478 (9,2%)	
8.659	961	B 249	TH	Von: L 2104/K 5010 K Nach: L 1019 Zählstelle: 4827 0141	5.200	473 (9,1%)	
8.660	961	B 239	NW	Von: L 825, Sommersell Nach: B 252, Rolfzen Zählstelle: 4120 1308	5.200	458 (8,8%)	
8.661	961	B 180	ST	Von: L 177 Steigra Nach: B 250 Querfurt, Kreisverke Zählstelle: 4635 3355	5.200	452 (8,7%)	
8.662	961	B 430	SH	Von: K 38 Nach: K 84 Zählstelle: 1923 0245	5.200	452 (8,7%)	
8.663	961	B 107	ST	Von: OE Genthin Nach: L 54 Zählstelle: 3538 5041	5.200	442 (8,5%)	
8.664	961	B 47	RP	Von: K 63 Heyerhof Nach: L 447 Albisheim Zählstelle: 6314 0071	5.200	432 (8,3%)	
8.665	961	B 477	NW	Von: Mannheim Nach: Blatzheim Zählstelle: 5105 1201	5.200	432 (8,3%)	VB 02KK
8.666	961	B 26	BY	Von: B 19 / Werneck Nach: L 2270 / Bergtheinfeld Zählstelle: 6026 9203	5.200	426 (8,2%)	
8.667	961	B 36	BW	Von: B36 Kreisgrenze OG/KA Nach: B36/K3742 Ulm (Baden) Zählstelle: 7214 1105	5.200	421 (8,1%)	
8.668	961	B 247	TH	Von: L 1008 Nach: L 1005 Zählstelle: 4727 0000	5.200	421 (8,1%)	
8.669	961	B 87	TH	Von: Amtsgrenze Suhl/Gera Nach: Ilmenau Zählstelle: 5231 0002	5.200	416 (8,0%)	
8.670	961	B 79	ST	Von: B 79 / K 1327 Nach: B 79 / L 84 / Athenstedt Zählstelle: 4031 3802	5.200	400 (7,7%)	WB 02KK

Nr	Rang	Straße	BL	Infos	DTV	SV (SV%)	BVWP
8.671	961	B 8	HE	Von: Malmeneich L 3462 Nach: Elz Zählstelle: 5514 0104	5.200	374 (7,2%)	VB 02KK
8.672	961	B 275	HE	Von: Hirzenhain Nach: Gedern Zählstelle: 5520 0105	5.200	369 (7,1%)	
8.673	961	B 17	BY	Von: Emd. St 2058, Ilgen Nach: Emd. B 472, AS Peiting West Zählstelle: 8231 9144	5.200	364 (7,0%)	
8.674	961	B 8	RP	Von: Wahlrod Str. Ober dem Beilstein Nach: K 10 Welkenbach Zählstelle: 5312 7002	5.200	359 (6,9%)	
8.675	961	B 47	HE	Von: L 3260 Nach: L 3260/L 3414 Zählstelle: 6219 0509	5.200	359 (6,9%)	
8.676	961	B 238	NW	Von: L 861 Kalletal Nach: Beginn OD Langenholzhausen Zählstelle: 3819 1218	5.200	359 (6,9%)	VB 02KK
8.677	961	B 15	BY	Von: St 2395 in Neustadt/WN Nach: St 2172 nördl. Neustadt/WN Zählstelle: 6239 9101	5.200	354 (6,8%)	
8.678	961	B 49	RP	Von: L 103 Nach: B 53 Trier, Pallien Zählstelle: 5908 0015	5.200	348 (6,7%)	
8.679	961	B 79	ST	Von: B 79 / L 84 / Athenstedt Nach: B 79 / L 87 Zählstelle: 4031 4040	5.200	343 (6,6%)	WB 02KK
8.680	961	B 424	RP	Von: Kreuzung L 478 Nach: L 478 Zählstelle: 6810 0102	5.200	343 (6,6%)	
8.681	961	B 6	SN	Von: B 6/K 8409 Nach: B 6/S 143 Zählstelle: 4854 1102	5.200	338 (6,5%)	
8.682	961	B 248	ST	Von: B 248 / 2. L 11 / Rohrberg Nach: B 248 / L 8 / Kreisverkehr Zählstelle: 3232 6048	5.200	333 (6,4%)	
8.683	961	B 94	SN	Von: B 94/B 173 Reichenbach Nach: B 94 Zählstelle: 5339 1104	5.200	328 (6,3%)	
8.684	961	B 451	HE	Von: OD Großalmerode Nach: Abzweig L 3238 Zählstelle: 4724 0263	5.200	322 (6,2%)	
8.685	961	B 54	NW	Von: B 237 Nach: L 892 Zählstelle: 4811 2253	5.200	317 (6,1%)	
8.686	961	B 53	RP	Von: L 156 Nach: L 50 Zählstelle: 6107 0083	5.200	302 (5,8%)	
8.687	961	B 504	NW	Von: L 484 Nach: K 15 Zählstelle: 4202 1205	5.200	302 (5,8%)	

Nr	Rang	Straße	BL	Infos	DTV	SV (SV%)	BVWP
8.688	961	B 243	NI	Von: Rhüden Nach: Ortsanfang Seesen Zählstelle: 4026 0462	5.200	291 (5,6%)	
8.689	961	B 260	RP	Von: Berg-Nassau, Scheuern Nach: L 323 Hunzeler Stock Zählstelle: 5712 0082	5.200	291 (5,6%)	
8.690	961	B 457	HE	Von: Harb Nach: Rodheim Zählstelle: 5519 0607	5.200	291 (5,6%)	
8.691	961	B 18	BY	Von: B 12 Landesgrenze BY/BW Nach: Zählstelle: 8324 9132	5.200	281 (5,4%)	
8.692	961	B 94	TH	Von: B 92 b. Greiz Nach: L 1084 Zählstelle: 5339 0003	5.200	276 (5,3%)	
8.693	961	B 533	BY	Von: L2132 Grafenau Nach: FRG 16 Hohenau Zählstelle: 7146 9440	5.200	270 (5,2%)	WB 02KK
8.694	961	B 19	BY	Von: Bundesgrenze A/D, Kleinwalsertal Nach: OA 4, Oberstdorf Zählstelle: 8527 9134	5.200	265 (5,1%)	
8.695	961	B 440	NI	Von: Rotenburg Nach: Visselhövede Zählstelle: 2922 0470	5.200	265 (5,1%)	
8.696	961	B 442	NI	Von: L 403 Haste Nach: Wunstorf Zählstelle: 3622 0475	5.200	250 (4,8%)	
8.697	961	B 53	RP	Von: L 141 Nach: K 80 Zählstelle: 6106 0080	5.200	244 (4,7%)	
8.698	961	B 99	SN	Von: B 99/K 8631 Nach: B 99/K 8616/S 129 Zählstelle: 5055 1102	5.200	234 (4,5%)	
8.699	961	B 7	TH	Von: L 1029 Nach: Kreuz L 1030 Zählstelle: 5029 0003	5.200	224 (4,3%)	
8.700	961	B 506	NW	Von: Weiden Nach: Dörnchen Zählstelle: 4909 2202	5.200	218 (4,2%)	
8.701	961	B 54	NW	Von: L 532 Nach: K 36 Zählstelle: 4711 2203	5.200	213 (4,1%)	
8.702	961	B 73	NI	Von: AS Altenwalde (A 27) (2) Nach: L 135 Abz. Höltjer Zählstelle: 2118 0401	5.200	208 (4,0%)	VB 02KK
8.703	961	B 88	TH	Von: L 2147/K 90 N Nach: OE Friedrichroda Zählstelle: 5129 0003	5.200	208 (4,0%)	WB 02KK
8.704	961	B 454	HE	Von: L 3342 Nach: OA Treysa Zählstelle: 5120 0703	5.200	198 (3,8%)	

Nr	Rang	Straße	BL	Infos	DTV	SV (SV%)	BVWP
8.705	961	B 307	BY	Von: Schleching Nach: Marquartstein Zählstelle: 8240 9164	5.200	177 (3,4%)	
8.706	961	B 504	NW	Von: K 15 Nach: B 9 Rampe Zählstelle: 4202 1202	5.200	177 (3,4%)	
8.707	961	B 399	NW	Von: K36 Nach: L218 Zählstelle: 5304 1201	5.200	151 (2,9%)	
8.708	961	B 173	SN	Von: B 173/S 289 Nach: B 173/S 293 Zählstelle: 5340 1102	5.200	146 (2,8%)	
8.709	961	B 308	BY	Von: St 2002, Niederstausen Nach: St 2378, Scheidegg Zählstelle: 8425 9152	5.200	120 (2,3%)	
8.710	962	B 15	BY	Von: Regensburg (B 15/ St 2144 / R1 b. Eggmühl) Nach: LA (B 15/ St 2146 Ri Pfkofen) Zählstelle: 7139 9116	5.100	- (-)	
8.711	962	B 71	NI	Von: Bergen/Dumme (L 263) Nach: Landesgrenze Zählstelle: 3131 0711	5.100	1.346 (26,4%)	WB 02KK
8.712	962	B 401	NI	Von: B 72 Nach: L 832 Zählstelle: 2912 0455	5.100	1.061 (20,8%)	
8.713	962	B 71	NI	Von: L 122 N Nach: L 128 Zählstelle: 2519 0410	5.100	995 (19,5%)	
8.714	962	B 214	NI	Von: L 75 Nach: AS Holdorf (A 1) Zählstelle: 3314 0492	5.100	918 (18,0%)	
8.715	962	B 51	NI	Von: L 766 (NRW) Nach: L 80 Zählstelle: 3515 0401	5.100	908 (17,8%)	
8.716	962	B 243	TH	Von: L 2062 Nach: L 2064 Zählstelle: 4429 0009	5.100	872 (17,1%)	VB 02KK
8.717	962	B 214	NI	Von: B 218 Schwangstorf Nach: L 74 Zählstelle: 3413 0435	5.100	867 (17,0%)	
8.718	962	B 218	NI	Von: B 214 Schwangstorf Nach: L 70 Zählstelle: 3512 0445	5.100	831 (16,3%)	WB 02KK
8.719	962	B 101	SN	Von: A 14 AS Nossen-Ost (37) Nach: B 101/S 85 Zählstelle: 4846 1103	5.100	785 (15,4%)	
8.720	962	B 62	HE	Von: Lehrbach Nach: Kirtorf Zählstelle: 5220 0103	5.100	775 (15,2%)	WB 02KK
8.721	962	B 64	NI	Von: B 64 / L 583 Nach: B 64 / K 31 Landesgrenze Zählstelle: 4124 0409	5.100	770 (15,1%)	

Nr	Rang	Straße	BL	Infos	DTV	SV (SV%)	BVWP
8.722	962	B 109	MV	Von: KP B 197 Nach: KP B 110 Zählstelle: 2147 0265	5.100	765 (15,0%)	
8.723	962	B 248	NI	Von: L495 Nach: L614 Zählstelle: 3828 0466	5.100	750 (14,7%)	
8.724	962	B 312	BW	Von: Berkheim Nach: B312/K7578 Oberopfingen Zählstelle: 7926 1100	5.100	734 (14,4%)	
8.725	962	B 454	HE	Von: Abzweig L 3157 Nach: OD Kirchheim Zählstelle: 5123 0101	5.100	724 (14,2%)	
8.726	962	B 402	NI	Von: L 60 Nach: B 214 b. Fürstenau Zählstelle: 3411 0455	5.100	714 (14,0%)	
8.727	962	B 87	BB	Von: Schlieben, L 68 Nach: Herzberg, B 101 Zählstelle: 4245 2001	5.100	709 (13,9%)	VB 02KK
8.728	962	B 184	ST	Von: L 56 Nach: L 60 Zählstelle: 3937 2349	5.100	709 (13,9%)	
8.729	962	B 6n	ST	Von: B 6n / B 180 AS Aschersl.-Zentrum Nach: B 6n / AS Aschersl.-West Zählstelle: 4234 4210	5.100	689 (13,5%)	
8.730	962	B 299a	BY	Von: B 299 südl. Pressath Nach: St 2665 nördl. Zintlhammer Zählstelle: 6237 9108	5.100	663 (13,0%)	
8.731	962	B 216	NI	Von: Dahlenburg (Gewerbegebiet) Nach: Dahlenburg (O), (L 232) Zählstelle: 2830 4714	5.100	561 (11,0%)	VB 02KK
8.732	962	B 56n	NW	Von: Zülpich -Am Siechhaus Nach: AS Euskirchen (A 1) Zählstelle: 5306 2221	5.100	541 (10,6%)	
8.733	962	B 112	BB	Von: Steinsdorf, L 45 Nach: Neuzelle, L 452 Zählstelle: 3953 3652	5.100	500 (9,8%)	VB 02KK
8.734	962	B 27	BY	Von: Hoellrich Nach: Goessenheim Zählstelle: 5924 9101	5.100	495 (9,7%)	
8.735	962	B 192	MV	Von: Knoten L17-Dobbertin Nach: Knoten L15 Goldberg Zählstelle: 2338 0201	5.100	490 (9,6%)	WB 02KK
8.736	962	B 7	NW	Von: B 252, Ossendorf Nach: K 27, Warburg Zählstelle: 4520 2202	5.100	474 (9,3%)	WB 02KK
8.737	962	B 270	RP	Von: K 37 Nach: B 420 Lauterbach Zählstelle: 6311 0065	5.100	474 (9,3%)	
8.738	962	B 466	BY	Von: Gutzenmuehle Nach: Obererlbach Zählstelle: 6830 9106	5.100	474 (9,3%)	

Nr	Rang	Straße	BL	Infos	DTV	SV (SV%)	BVWP
8.739	962	B 420	RP	Von: L 372 Nach: B 270 Lautenecken Zählstelle: 6311 0079	5.100	449 (8,8%)	
8.740	962	B 52	RP	Von: K 84 Nach: L 148 Zählstelle: 6207 0069	5.100	444 (8,7%)	
8.741	962	B 241	NI	Von: Emd., Hardeggen-West Nach: K431 OD Volpriehausen Zählstelle: 4324 0491	5.100	439 (8,6%)	WB 02KK
8.742	962	B 327	RP	Von: L 154 Nach: L 164 Zählstelle: 6208 0116	5.100	428 (8,4%)	
8.743	962	B 312	BW	Von: B312/L275 Riedlingen Nach: B312/L270 Uttenweiler Zählstelle: 7823 1101	5.100	423 (8,3%)	VB 02KK
8.744	962	B 173	SN	Von: B 173/K 7304 Nach: B 173/S 246 Zählstelle: 5242 4210	5.100	413 (8,1%)	VB 02KK
8.745	962	B 239	NW	Von: Auffahrt zur B 252/K73 Nach: B 1 östl. Bad Meinberg Zählstelle: 4120 2231	5.100	413 (8,1%)	WB 02KK
8.746	962	B 477	NW	Von: Paffendorf Nach: Blatzheim Zählstelle: 5005 1214	5.100	413 (8,1%)	VB 02KK
8.747	962	B 14	BW	Von: B14/L409 Sulz am Neckar Nach: BAG 834/823 B14 Zählstelle: 7618 1100	5.100	408 (8,0%)	
8.748	962	B 450	HE	Von: L 3215 Nach: B 250 Zählstelle: 4721 0203	5.100	408 (8,0%)	
8.749	962	B 407	RP	Von: K 76 Grimburg Nach: L 148 Reinsfeld Zählstelle: 6307 0131	5.100	403 (7,9%)	
8.750	962	B 513	NW	Von: K 18 Nach: Bauamtsgrenze Zählstelle: 4014 1301	5.100	403 (7,9%)	
8.751	962	B 388	BY	Von: L2132 Loewmuehle Nach: OA Untergiesbach Zählstelle: 7447 9120	5.100	393 (7,7%)	WB 02KK
8.752	962	B 317	BW	Von: B317 BA-Grenze Nach: B317/B500 Bärental Zählstelle: 8114 1101	5.100	388 (7,6%)	
8.753	962	B 431	SH	Von: L 236 Nach: L 327 Nindorf Zählstelle: 1920 0415	5.100	388 (7,6%)	
8.754	962	B 2	TH	Von: B 175 Großebersdorf Nach: K 1260 X Zählstelle: 5237 0001	5.100	362 (7,1%)	
8.755	962	B 41a	RP	Von: Axenschleife Nach: L 165 Zählstelle: 6308 0005	5.100	362 (7,1%)	

Nr	Rang	Straße	BL	Infos	DTV	SV (SV%)	BVWP
8.756	962	B 246a	ST	Von: AS Schönebeck (A 14) Nach: B 71 b. Welsleben Zählstelle: 3935 5087	5.100	362 (7,1%)	
8.757	962	B 259	RP	Von: K 2/AS Ulmen (A 48) Nach: L 101 Auderath Zählstelle: 5807 0091	5.100	362 (7,1%)	
8.758	962	B 6	SN	Von: B 6/S 143 Nach: B 6/S 129 Zählstelle: 4854 1103	5.100	357 (7,0%)	
8.759	962	B 197	MV	Von: A 20 AS Nbg.Ost Nach: OE Friedland Kn. B 197 / L 281 Zählstelle: 2446 0193	5.100	357 (7,0%)	WB 02KK
8.760	962	B 19	BW	Von: Abz. L 1025 von B 19 Hohebach Nach: Kreuzung B 19 -L 1025 -K 2312 Zählstelle: 6624 1102	5.100	347 (6,8%)	
8.761	962	B 94	TH	Von: L 1087 Nach: K 3040 W Zählstelle: 5337 4472	5.100	337 (6,6%)	WB 02KK
8.762	962	B 105	MV	Von: Abzw, L 012 Nach: Abzw, L 101 Gägelow Zählstelle: 2134 0095	5.100	321 (6,3%)	
8.763	962	B 289	BY	Von: AS St2177 Nach: OA Rehau Zählstelle: 5738 9254	5.100	316 (6,2%)	
8.764	962	B 234	NW	Von: B 51 Nach: L 702 Zählstelle: 4609 1257	5.100	311 (6,1%)	
8.765	962	B 270	RP	Von: K 39 Nach: L 383 Zählstelle: 6311 0063	5.100	311 (6,1%)	
8.766	962	B 173	SN	Von: A 72 AS Pirk (5) Nach: B 92/B 173 Plauen Zählstelle: 5538 1102	5.100	281 (5,5%)	VB 24KK
8.767	962	B 42	HE	Von: Emd. L 3033 Nach: Emd. L 3034 Zählstelle: 5913 0020	5.100	275 (5,4%)	
8.768	962	B 48	RP	Von: K 10 Nach: A 63 AS Winweiler (13) Zählstelle: 6413 0051	5.100	275 (5,4%)	
8.769	962	B 87	TH	Von: Rannstedt Nach: Apolda Zählstelle: 4935 4425	5.100	265 (5,2%)	
8.770	962	B 3	HE	Von: K 40 Nach: LG Niedersachsen Zählstelle: 4523 0512	5.100	245 (4,8%)	
8.771	962	B 229	NW	Von: B 516 Nach: L 857 Zählstelle: 4514 2201	5.100	240 (4,7%)	
8.772	962	B 285	BY	Von: NES 31 / W Stockheim Nach: B 19 / Mellrichstadt Zählstelle: 5527 9105	5.100	235 (4,6%)	WB 02KK

Nr	Rang	Straße	BL	Infos	DTV	SV (SV%)	BVWP
8.773	962	B 442	NI	Von: B 442/K333 Nach: B 442/K332/K336 Zählstelle: 3522 0460	5.100	219 (4,3%)	
8.774	962	B 99	SN	Von: B 99/K 8616/S 129 Nach: B 99/S 128 Zählstelle: 4955 1101	5.100	189 (3,7%)	
8.775	962	B 236	NW	Von: AS Iserlohn-Letmathe (A 46) Nach: K 22 Zählstelle: 4511 1200	5.100	179 (3,5%)	
8.776	962	B 308	BY	Von: OA 28 Nach: B 310, Oberjoch Zählstelle: 8428 9163	5.100	138 (2,7%)	
8.777	963	B 51	NI	Von: B 51/Krs Grenze Nach: B 51/L 345 Zählstelle: 3516 0424	5.000	- (-)	
8.778	963	B 247	NI	Von: B241 OD Katlenburg Nach: L523 Bilshausen Zählstelle: 4326 0455	5.000	- (-)	
8.779	963	B 403	NI	Von: Kreisgrenze Nach: L 39 Zählstelle: 3709 0476	5.000	- (-)	
8.780	963	B 214	NI	Von: L 846 Nach: B 51 Diepholz Zählstelle: 3415 0494	5.000	1.130 (22,6%)	VB 02KK
8.781	963	A 38	TH	Von: AS Leinefelde (6) Nach: AS Breitenworbis (7) Zählstelle: 4628 0105	5.000	985 (19,7%)	
8.782	963	B 70	NI	Von: B 408 Nach: L 53 Zählstelle: 3109 0479	5.000	915 (18,3%)	
8.783	963	B 279	BY	Von: GVS / N Brendlorenzen Nach: L 2292 / N Bad Neustadt Zählstelle: 5627 9108	5.000	830 (16,6%)	
8.784	963	B 214	NI	Von: Kreisgrenze Nach: B 402 Fürstenau Zählstelle: 3411 0433	5.000	745 (14,9%)	
8.785	963	B 5	MV	Von: Zahrendorf L 051 Nach: Vellahn L 05 Zählstelle: 2631 0019	5.000	735 (14,7%)	
8.786	963	B 279	BY	Von: L 2284 / Maroldsweisach Nach: B 303 Zählstelle: 5830 9203	5.000	735 (14,7%)	WB* 02KK
8.787	963	B 388	BY	Von: B 299 Vilsbiburg Nach: St 2111 Gangkofen Zählstelle: 7540 9399	5.000	725 (14,5%)	VB 02KK
8.788	963	B 218	NI	Von: L 79 Nach: B 51 b. Laar Zählstelle: 3615 0449	5.000	645 (12,9%)	
8.789	963	B 462	BW	Von: B462/L350 Huzenbach Nach: B462/Kreisgrenze Schön Münzach Zählstelle: 7416 1103	5.000	645 (12,9%)	WB* 02KK

Nr	Rang	Straße	BL	Infos	DTV	SV (SV%)	BVWP
8.790	963	B 475	NW	Von: L 746 Nach: K 36 Zählstelle: 4314 2230	5.000	615 (12,3%)	
8.791	963	B 239	NW	Von: L 765/K 58 Nach: Landesgrenze NI Zählstelle: 3517 1203	5.000	610 (12,2%)	
8.792	963	B 216	NI	Von: Göhrde (L 253) Nach: Metzingen (L 255) Zählstelle: 2831 0473	5.000	605 (12,1%)	WB 02KK
8.793	963	B 110	MV	Von: Knoten Demmin 20 Nach: Knoten B 96 Jarmen Zählstelle: 2044 1725	5.000	595 (11,9%)	WB 02KK
8.794	963	B 109	MV	Von: Knotenpunkt L 32 Nach: Knotenpunkt OVP 52 Zählstelle: 2349 0240	5.000	590 (11,8%)	WB 02KK
8.795	963	B 466	BY	Von: Obererlbach Nach: Wassermungenau Zählstelle: 6731 9160	5.000	570 (11,4%)	WB 02KK
8.796	963	B 100	ST	Von: L 136 Nach: B 183 östl. Pouch Zählstelle: 4340 2038	5.000	565 (11,3%)	
8.797	963	B 14	BY	Von: HIRSCHAU W Nach: GEBENBACH (Hahnbach) Zählstelle: 6437 9101	5.000	550 (11,0%)	
8.798	963	B 236	NW	Von: L 656 Nach: L 530 Zählstelle: 4712 2215	5.000	550 (11,0%)	WB 02KK
8.799	963	B 388	BY	Von: St 2087 Velden Nach: LA 1 Zählstelle: 7639 9382	5.000	540 (10,8%)	
8.800	963	B 70	NW	Von: L 574 Nach: L 570 Zählstelle: 3808 2405	5.000	535 (10,7%)	
8.801	963	B 103	MV	Von: Abzweig B198 Nach: Plau Abzweig B191 Zählstelle: 2539 0241	5.000	535 (10,7%)	
8.802	963	B 244	NI	Von: K50 Nach: K56 Zählstelle: 3631 0450	5.000	525 (10,5%)	
8.803	963	B 472	BY	Von: AS Peiting-S Nach: AS Peiting-O Zählstelle: 8231 9186	5.000	520 (10,4%)	
8.804	963	B 107	SN	Von: B 107/S 241 Nach: B 107/K 8270/S 247 Zählstelle: 5043 1102	5.000	510 (10,2%)	
8.805	963	B 466	BW	Von: B 466/L 1221 Böhmenkirch Nach: B466/L1165 Sontheimer Wirtshäusle Zählstelle: 7326 1101	5.000	500 (10,0%)	WB 02KK
8.806	963	B 246	BB	Von: Mittenwalde, L 30 Nach: Zossen, B 96 Zählstelle: 3746 2020	5.000	490 (9,8%)	

Nr	Rang	Straße	BL	Infos	DTV	SV (SV%)	BVWP
8.807	963	B 41a	RP	Von: L 165 Nach: B 41 Zählstelle: 6308 0006	5.000	480 (9,6%)	
8.808	963	B 101	SN	Von: B 101/K 8112 Nach: B 101/S 215 Zählstelle: 5245 1107	5.000	475 (9,5%)	
8.809	963	B 100	ST	Von: B 107 west. Gräfenhainichen Nach: L 136 Zählstelle: 4240 2202	5.000	470 (9,4%)	
8.810	963	B 184	SN	Von: B 183a/B 184 Nach: B 184 Zählstelle: 4439 1102	5.000	465 (9,3%)	
8.811	963	B 198	MV	Von: OA Neustrelitz Nach: Knotenpunkt L 34 Zählstelle: 2645 0159	5.000	460 (9,2%)	VB 02KK
8.812	963	B 517	NW	Von: K 19 Nach: L 553 Zählstelle: 4914 1202	5.000	460 (9,2%)	VB 02KK
8.813	963	B 420	RP	Von: B 270 Lautenecken Nach: L 382 Zählstelle: 6311 0080	5.000	450 (9,0%)	
8.814	963	B 27	BY	Von: BAGR / Wuerzburg Nach: B 287 / S Hammelburg Zählstelle: 5825 9100	5.000	430 (8,6%)	
8.815	963	B 40	RP	Von: L 395 Nach: L 382 Zählstelle: 6513 0031	5.000	430 (8,6%)	
8.816	963	B 250	ST	Von: L 172 Nach: B 180 Zählstelle: 4635 3402	5.000	430 (8,6%)	
8.817	963	B 241	NI	Von: Hardeggen-West Nach: AS Nörten-Hardenberg (A 7) Zählstelle: 4324 0475	5.000	405 (8,1%)	
8.818	963	B 41	SL	Von: B41/L135, Nohfelden Nach: Landesgrenze Rh. Pfalz / SL Zählstelle: 6408 0350	5.000	395 (7,9%)	VB 02KK
8.819	963	B 281	TH	Von: Neuhaus Nach: Lichte Zählstelle: 5432 0005	5.000	395 (7,9%)	VB 02KK
8.820	963	B 321	MV	Von: Einmünd, B 5 Pritzlar Nach: OE Hagenow Zählstelle: 2532 0067	5.000	395 (7,9%)	VB 02KK
8.821	963	B 51	RP	Von: K 138 Serrig Nach: K 128 Staustufe Zählstelle: 6405 0061	5.000	390 (7,8%)	
8.822	963	B 68	NW	Von: B476/L785 Nach: Landesgrenze Zählstelle: 3915 2345	5.000	390 (7,8%)	
8.823	963	B 86	TH	Von: Kindelbrück Nach: Günstedt Zählstelle: 4732 0001	5.000	380 (7,6%)	

Nr	Rang	Straße	BL	Infos	DTV	SV (SV%)	BVWP
8.824	963	B 257	RP	Von: K 22 Nach: K 1 Zählstelle: 5707 0040	5.000	380 (7,6%)	
8.825	963	B 241	NI	Von: Ortsanfang Osterode Nach: Berka Zählstelle: 4227 0439	5.000	375 (7,5%)	
8.826	963	B 102	BB	Von: Neustadt, L 141 Nach: Bückwitz, B 5 Zählstelle: 3140 2050	5.000	350 (7,0%)	VB 02KK
8.827	963	B 115	SN	Von: B 115/B 156/S 123 b. Krauschwitz Nach: B 115 Landesgrenze Brandenburg Zählstelle: 4454 1104	5.000	340 (6,8%)	
8.828	963	B 32	BW	Von: B 32 östl. OD-Grenze Burladingen Nach: B32/L448 Neufra Zählstelle: 7720 1101	5.000	315 (6,3%)	WB 02KK
8.829	963	B 419	RP	Von: L 135 Nittel Nach: Wellen Zählstelle: 6304 0142	5.000	315 (6,3%)	
8.830	963	B 109	BB	Von: L 15 Nach: Prenzlau, L 25 Zählstelle: 2748 2003	5.000	305 (6,1%)	WB 02KK
8.831	963	B 89	TH	Von: Hildburghausen Nach: Kloster Veßra Zählstelle: 5529 0008	5.000	300 (6,0%)	
8.832	963	B 87	TH	Von: L 2158 Nach: L 1057 Zählstelle: 4935 0001	5.000	295 (5,9%)	
8.833	963	B 266	NW	Von: L246 Nach: L166 Zählstelle: 5303 1404	5.000	265 (5,3%)	VB 02KK
8.834	963	B 49	RP	Von: L 54 Ri. Neuerburg Nach: L 56 Ri. Bausendorf Zählstelle: 5907 0019	5.000	255 (5,1%)	WB 02KK
8.835	963	B 463	BW	Von: B463/L349 Wildberg Nach: B463/K4348 Zählstelle: 7418 1101	5.000	235 (4,7%)	
8.836	963	B 53	RP	Von: L 189 Nach: B 50 Zettlingen Zählstelle: 6008 0322	5.000	210 (4,2%)	
8.837	963	B 47	RP	Von: B 47neu Nach: L 443 Zählstelle: 6315 0204	5.000	180 (3,6%)	
8.838	963	B 56	NW	Von: NK 5010 036 Nach: NK 5010 016 Zählstelle: 5010 1210	5.000	160 (3,2%)	VB 02KK
8.839	964	B 71	NI	Von: Uelzen (O), (B 4) Nach: Suhlendorf (L 265) Zählstelle: 3030 0437	4.900	1.308 (26,7%)	WB 02KK
8.840	964	B 175	SN	Von: B 175/K 8257/S 247 Nach: B 95/B 175/S 57 b. Penig Zählstelle: 5042 1103	4.900	1.147 (23,4%)	

Nr	Rang	Straße	BL	Infos	DTV	SV (SV%)	BVWP
8.841	964	B 243	TH	Von: L 2064 Nach: L 1034/L 2061 Zählstelle: 4429 4441	4.900	1.044 (21,3%)	
8.842	964	B 61	NI	Von: B 61 Krs. Grenze Nach: B 61/L 348 Kirchdorf Zählstelle: 3519 0436	4.900	951 (19,4%)	
8.843	964	B 279	BY	Von: L 2284 / Ermershausen Nach: L 2284 / Maroldsweisach Zählstelle: 5729 9101	4.900	799 (16,3%)	WB* 02KK
8.844	964	B 279	HE	Von: AS B 284/K 66 (Gersfeld) Nach: Landesgrenze Bayern Zählstelle: 5525 6911	4.900	789 (16,1%)	
8.845	964	B 475	NW	Von: K 11 Nach: K 9 Zählstelle: 3812 1301	4.900	774 (15,8%)	
8.846	964	B 516	NW	Von: K57 Nach: B480 Zählstelle: 4517 5323	4.900	755 (15,4%)	
8.847	964	B 55	NW	Von: L914 Nach: L740 Meschede Zählstelle: 4615 2201	4.900	730 (14,9%)	WB 02KK
8.848	964	B 279	BY	Von: L 2292 / N Bad Neustadt Nach: B 19 / N Bad Neustadt Zählstelle: 5627 9107	4.900	701 (14,3%)	
8.849	964	B 477	NW	Von: L 69 Nach: L 35 Zählstelle: 4906 2201	4.900	671 (13,7%)	
8.850	964	B 64	NI	Von: B 64 / B 240 Eschershausen Nach: B 64 / K 19 Wickensen Zählstelle: 4023 0408	4.900	632 (12,9%)	WB 02KK
8.851	964	B 244	NI	Von: K56 Nach: K41 Gr. Sisbeck Zählstelle: 3631 0449	4.900	598 (12,2%)	
8.852	964	B 209	NI	Von: Amelinghausen Nach: B71 Hötzingen Zählstelle: 2926 4138	4.900	588 (12,0%)	WB 02KK
8.853	964	B 312	BY	Von: Landesgrenze Baden-Württemberg Nach: B 300 Zählstelle: 7926 9100	4.900	578 (11,8%)	
8.854	964	B 533	BY	Von: Schwarzach Nach: Lalling (2133) Zählstelle: 7144 9400	4.900	578 (11,8%)	VB 02KK
8.855	964	B 7	TH	Von: AS Ronneburg (A 4) Nach: L 2169 Zählstelle: 5139 0002	4.900	564 (11,5%)	
8.856	964	B 19	BW	Von: B29/B19 Anschluß Hüttlingen Nach: B19/K3320 Hüttlingen Kirche Zählstelle: 7126 1117	4.900	529 (10,8%)	
8.857	964	B 236	NW	Von: L 619 Nach: L 697 Zählstelle: 4713 2203	4.900	529 (10,8%)	

Nr	Rang	Straße	BL	Infos	DTV	SV (SV%)	BVWP
8.858	964	B 255	HE	Von: Landesgrenze RP Nach: Knoten B 414 Zählstelle: 5314 0301	4.900	529 (10,8%)	
8.859	964	B 107	SN	Von: B 107/K 8250 Nach: B 107/S 241 Zählstelle: 5043 1105	4.900	510 (10,4%)	
8.860	964	B 454	HE	Von: AS Kirchheim (A 7) Nach: OD Niederaula Zählstelle: 5123 0103	4.900	510 (10,4%)	
8.861	964	B 410	RP	Von: L 10 Ri. Gerolstein Nach: L 10 Ri. Prüm Zählstelle: 5705 0073	4.900	505 (10,3%)	
8.862	964	B 2	ST	Von: B 2 / OA Wittenberg Nach: B 2 / L 123 / Kropstädt Zählstelle: 4042 3898	4.900	495 (10,1%)	VB 02KK
8.863	964	B 198	BB	Von: AS Prenzlau, A 11 Nach: Prenzlau, L 25 Zählstelle: 2749 3641	4.900	490 (10,0%)	
8.864	964	B 80	TH	Von: L 1034 Nach: L 2070 Zählstelle: 4530 0001	4.900	485 (9,9%)	
8.865	964	B 26	BY	Von: B 26 (N Rothenbuch)-Ri Landesgrenze Nach: B 26 (N Rothenbuch)-Ri Hain Zählstelle: 6022 9202	4.900	480 (9,8%)	
8.866	964	B 188	ST	Von: L 26 Nach: L 25 Zählstelle: 3433 3822	4.900	480 (9,8%)	
8.867	964	B 251	NW	Von: L870 Nach: B7 Zählstelle: 4517 2419	4.900	480 (9,8%)	
8.868	964	B 28	BW	Von: B 28/L 211 bei Bad Urach Nach: B 28/B 465 bei Zainingen Zählstelle: 7523 1101	4.900	461 (9,4%)	
8.869	964	B 22	BY	Von: TIR 8 in Waldeck Nach: B 299 westl. Erbdorf Zählstelle: 6137 9253	4.900	456 (9,3%)	VB 02KK
8.870	964	B 180	TH	Von: L 1063 Nach: Landesgrenze Sachsen-Anhalt Zählstelle: 4939 0001	4.900	431 (8,8%)	WB 02KK
8.871	964	B 275	HE	Von: Lißberg Nach: Hirzenhain Zählstelle: 5620 0104	4.900	431 (8,8%)	
8.872	964	B 83	NI	Von: B 83 / L 428 Brevörde Nach: B 83 / L 580 Bodenwerder Zählstelle: 4023 0488	4.900	417 (8,5%)	
8.873	964	B 111	MV	Von: Krzg, B 96 Nach: Krzg, B 109 Zählstelle: 2046 0169	4.900	417 (8,5%)	
8.874	964	B 421	RP	Von: B 327 Kappel Nach: K 12 Zählstelle: 6010 0122	4.900	412 (8,4%)	

Nr	Rang	Straße	BL	Infos	DTV	SV (SV%)	BVWP
8.875	964	B 83	HE	Von: B 80 Nach: LG Nordrhein Westfalen Zählstelle: 4322 0262	4.900	402 (8,2%)	VB 02KK
8.876	964	B 85	TH	Von: L 1050 Nach: L 2391 Zählstelle: 5233 0021	4.900	392 (8,0%)	WB 02KK
8.877	964	B 466	BY	Von: Gnotzheim Nach: Steinacker Zählstelle: 6930 9101	4.900	382 (7,8%)	
8.878	964	B 91	ST	Von: B 91n / L 193 Nach: B 91n / B 180 Zeitz Zählstelle: 4938 3911	4.900	377 (7,7%)	
8.879	964	B 65	NW	Von: KP B 65 / L 803 Nach: KP B 65 / L 803 / K 15 Zählstelle: 3618 1253	4.900	368 (7,5%)	
8.880	964	B 169	SN	Von: B 169/S 277 Nach: B 169/S 274 Zählstelle: 5441 4226	4.900	368 (7,5%)	VB 02KK
8.881	964	B 83	HE	Von: K 55 Nach: OD Hümme/K 69 Zählstelle: 4422 0205	4.900	358 (7,3%)	
8.882	964	B 194	MV	Von: OA Loitz Nach: Knoten DM 8 Zählstelle: 2044 0129	4.900	358 (7,3%)	VB 02KK
8.883	964	B 493	NI	Von: Lüchow (SO), (B 248) Nach: Woltersdorf (L 259) Zählstelle: 3033 0493	4.900	348 (7,1%)	
8.884	964	B 516	NW	Von: B229 Nach: L857 Zählstelle: 4414 1218	4.900	343 (7,0%)	
8.885	964	B 8	BY	Von: Regensburg (B 8 / R 27 in Hemau) Nach: Nbg. (B 8 / St 2394 a. Ri Laaber) Zählstelle: 6937 9108	4.900	333 (6,8%)	
8.886	964	B 49	RP	Von: B 421 OD Kinderbeuern Nach: K 135 OD Bengel Zählstelle: 5908 0021	4.900	333 (6,8%)	
8.887	964	B 53	RP	Von: L 148 Ri. Trittenheim Nach: K 48 Ri. Neunagen Zählstelle: 6107 0082	4.900	333 (6,8%)	
8.888	964	B 256	RP	Von: Landesgrenze NRW Nach: L 267 Zählstelle: 5211 0066	4.900	333 (6,8%)	WB 02KK
8.889	964	B 27	BY	Von: L 2431 / Unterleichtersbach Nach: L 2289 / Bad Brueckenau Zählstelle: 5724 9200	4.900	328 (6,7%)	
8.890	964	B 510	NW	Von: B 9 Nach: L 478 Zählstelle: 4504 1207	4.900	328 (6,7%)	
8.891	964	B 440	NI	Von: Visselhövede Nach: Wittorf Zählstelle: 3023 0471	4.900	319 (6,5%)	

Nr	Rang	Straße	BL	Infos	DTV	SV (SV%)	BVWP
8.892	964	B 237	NW	Von: Rönsahl Nach: L 528 Zählstelle: 4811 2256	4.900	309 (6,3%)	VB 02KK
8.893	964	B 79	ST	Von: B 79 / L 78 Nach: B 79 / L 89 / Hessen Zählstelle: 3930 4044	4.900	289 (5,9%)	
8.894	964	B 158	BB	Von: Oderberg, L 29 Nach: B 158a Zählstelle: 3150 3003	4.900	289 (5,9%)	
8.895	964	B 413	RP	Von: K 113 Nach: K 115 Zählstelle: 5511 0082	4.900	284 (5,8%)	
8.896	964	B 79	NI	Von: L495/L630, Wendessen Nach: L614 Wolfenbüttel Zählstelle: 3829 0420	4.900	279 (5,7%)	WB 02KK
8.897	964	B 442	NI	Von: B 442/B441 Nach: B442 LK Hameln Zählstelle: 3522 0462	4.900	274 (5,6%)	
8.898	964	B 245	ST	Von: L 40 Nach: L 103 Zählstelle: 3833 5402	4.900	270 (5,5%)	
8.899	964	B 173	BY	Von: OD Grenze Hof Nach: AS A93 Zählstelle: 5637 9108	4.900	265 (5,4%)	
8.900	964	B 42	RP	Von: Wellmich Nach: B 274 St. Goarshausen Zählstelle: 5812 0017	4.900	260 (5,3%)	
8.901	964	B 87	TH	Von: L 1060 Nach: L 1052 Zählstelle: 5133 0003	4.900	240 (4,9%)	
8.902	964	B 171	SN	Von: B 171/B 174 Marienberg Nach: B 101/B 171/K 8150 Marienberg Zählstelle: 5344 1101	4.900	225 (4,6%)	
8.903	964	B 241	NI	Von: Ortsende Goslar Nach: Abzweig L 516 (Bockswiese) Zählstelle: 4028 0431	4.900	221 (4,5%)	
8.904	964	B 191	MV	Von: Ludwigslust Nach: Abzw, B 106 Neustadt-Glewe L 071 Zählstelle: 2635 0135	4.900	211 (4,3%)	WB 02KK
8.905	964	B 5	SH	Von: Suederluegum Nach: Bundesgrenze Dänemark Zählstelle: 1119 1133	4.900	206 (4,2%)	
8.906	964	B 445	NI	Von: L592 (Opperhausen) Nach: K602 OD Sebexen Zählstelle: 4126 0968	4.900	201 (4,1%)	VB 02KK
8.907	964	B 23	BY	Von: Emd. St 2061, Grainau Nach: GUE Griesen Zählstelle: 8532 9175	4.900	186 (3,8%)	
8.908	964	B 54	NW	Von: L 671 Nach: Ascheberg Zählstelle: 4211 2402	4.900	176 (3,6%)	

Nr	Rang	Straße	BL	Infos	DTV	SV (SV%)	BVWP
8.909	964	B 500	BW	Von: B500/L128-Thurner Nach: B500/L180 Kalte Herberge Zählstelle: 8015 1101	4.900	162 (3,3%)	
8.910	964	B 307	BY	Von: Neuhaus Nach: Bayrischzell Zählstelle: 8337 9200	4.900	157 (3,2%)	
8.911	964	B 503	SH	Von: Emd. L 44 Nach: Emd. L 254 Zählstelle: 1526 0531	4.900	152 (3,1%)	
8.912	964	B 74	NI	Von: B212 Berne Nach: K217 Zählstelle: 2816 0408	4.900	127 (2,6%)	
8.913	964	B 317	BW	Von: B3/B317 Beginn Zollfreie K6330 Nach: Zoll Weil-Ost Zählstelle: 8411 1110	4.900	34 (0,7%)	VB 02KK
8.914	965	B 25	BY	Von: Knittelsbach Nach: Wilburgstetten Zählstelle: 6928 9300	4.800	998 (20,8%)	
8.915	965	B 401	NI	Von: L 62 Nach: L 51 Zählstelle: 3010 0450	4.800	960 (20,0%)	
8.916	965	B 175	SN	Von: B 175/S 242 Nach: B 175/K 8257/S 247 Zählstelle: 4942 1105	4.800	797 (16,6%)	
8.917	965	B 191	MV	Von: Kreuzung B 195-Dömitz Nach: Eldena Kreuzung L 07 Zählstelle: 2833 0081	4.800	782 (16,3%)	WB 02KK
8.918	965	B 5	MV	Von: Vellahn L05 Nach: Pritzier B321 Zählstelle: 2632 0037	4.800	682 (14,2%)	
8.919	965	B 12	BY	Von: B 32, östlich Hergatz Nach: Emd. St 2003 Zählstelle: 8325 9106	4.800	677 (14,1%)	
8.920	965	B 588	BY	Von: Reischach Nach: Mitterskirchen Zählstelle: 7642 9206	4.800	672 (14,0%)	WB 02KK
8.921	965	B 71	NI	Von: AS Bockel (A 1) Nach: Rotenburg Zählstelle: 2821 0410	4.800	638 (13,3%)	WB 02KK
8.922	965	B 303	BY	Von: L 2275 / S Hofheim Nach: HAS 46 / W Ibind Zählstelle: 5829 9102	4.800	634 (13,2%)	
8.923	965	B 470	BY	Von: St 2120 östl. Kirchenthumbach Nach: St 2168 bei Eschenbach Zählstelle: 6236 9101	4.800	614 (12,8%)	
8.924	965	B 253	HE	Von: Ludwigshütte "Kreisel" Nach: Emd. L 3091 Zählstelle: 5017 0108	4.800	590 (12,3%)	
8.925	965	B 54	RP	Von: L 299 Nach: Irmtraut Zählstelle: 5414 0050	4.800	581 (12,1%)	WB 02KK

Nr	Rang	Straße	BL	Infos	DTV	SV (SV%)	BVWP
8.926	965	B 465	BW	Von: Ehingen (Fischerkreuzung) Nach: B465/L231/K7335 Frankenhofen Zählstelle: 7623 1100	4.800	576 (12,0%)	WB 02KK
8.927	965	B 253	HE	Von: Abzweig L 3091 Dexbach Nach: Abzweig Holzhausen L 3090 Zählstelle: 5017 0607	4.800	566 (11,8%)	
8.928	965	B 246a	ST	Von: L 24 Seehausen Nach: L 103 Siegersleben Zählstelle: 3833 5413	4.800	562 (11,7%)	
8.929	965	B 13	BY	Von: St 2216 Nach: St 2047 Zählstelle: 7032 9100	4.800	547 (11,4%)	WB 02KK
8.930	965	B 96	BB	Von: Neuhof Nach: Wünsdorf, L 74 Zählstelle: 3846 2020	4.800	542 (11,3%)	
8.931	965	B 175	TH	Von: K 1220 X Nach: B 2 b. Großebersdorf Zählstelle: 5237 0007	4.800	542 (11,3%)	VB 02KK
8.932	965	B 84	HE	Von: AS L 3173 (Abzweig Großentaft) Nach: AS K 159 (Grüsselbach) Zählstelle: 5225 0602	4.800	518 (10,8%)	
8.933	965	B 327	RP	Von: L 226 Blümlingshof Nach: B 421 Kappel Zählstelle: 5910 0086	4.800	518 (10,8%)	
8.934	965	B 176	ST	Von: OA Weißenfels Nach: L 205 Zählstelle: 4737 3077	4.800	509 (10,6%)	VB 02KK
8.935	965	B 84	TH	Von: L 1023/K 90 I Nach: L 1020 Zählstelle: 5027 4433	4.800	499 (10,4%)	
8.936	965	B 253	HE	Von: B 245 Nach: L 3427 Zählstelle: 4822 0708	4.800	499 (10,4%)	
8.937	965	B 253	HE	Von: L 3427 Nach: OD Felsberg/K21 Zählstelle: 4822 0709	4.800	494 (10,3%)	
8.938	965	B 13	BY	Von: Stopfenheim Nach: westl. Ellingen Zählstelle: 6931 9222	4.800	485 (10,1%)	WB 02KK
8.939	965	B 22	BY	Von: Schwarzach Nach: Laub Zählstelle: 6127 9100	4.800	485 (10,1%)	
8.940	965	B 194	MV	Von: OA Stavenhagen Nach: Knotenpunkt L 272 Zählstelle: 2243 0091	4.800	485 (10,1%)	WB 02KK
8.941	965	B 26	BY	Von: Arnstein Nach: Muedesheim Zählstelle: 6025 9100	4.800	470 (9,8%)	
8.942	965	B 430	SH	Von: Emd. K 84 Nach: AS B 77 Glüsing Zählstelle: 1923 0707	4.800	470 (9,8%)	

Nr	Rang	Straße	BL	Infos	DTV	SV (SV%)	BVWP
8.943	965	B 28	BW	Von: B28/B500 Alexanderschanze Nach: B28/L96 Kniebis Zählstelle: 7515 1102	4.800	466 (9,7%)	
8.944	965	B 112	BB	Von: Guben, B 320 Nach: Steinsdorf, L 45 Zählstelle: 3954 2001	4.800	442 (9,2%)	VB 02KK
8.945	965	B 229	NW	Von: B 515 b. Beckum Nach: L 544 Zählstelle: 4613 1202	4.800	442 (9,2%)	
8.946	965	B 173	SN	Von: B 173/S 286 Nach: B 173/S 255 Zählstelle: 5241 4227	4.800	427 (8,9%)	VB 02KK
8.947	965	B 101	SN	Von: B 101/K 8151 Nach: B 101/S 228 Zählstelle: 5344 1108	4.800	403 (8,4%)	
8.948	965	B 472	BY	Von: Emd. St 2058, OE Peissenberg O Nach: Emd. St 2057, Polling Zählstelle: 8132 9190	4.800	403 (8,4%)	VB 02KK
8.949	965	B 58	NW	Von: K 8 Nach: B 474 b. Seppenrade Zählstelle: 4210 1431	4.800	398 (8,3%)	
8.950	965	B 257	RP	Von: L 101 Nach: L 67 Zählstelle: 5707 0041	4.800	398 (8,3%)	
8.951	965	B 446	NI	Von: AS B3neu Nörten-Hardenberg Nach: AS B27 Ebergötzen Zählstelle: 4426 0477	4.800	398 (8,3%)	
8.952	965	B 201	SH	Von: Tolk Nach: Süderbrarup Zählstelle: 1423 0611	4.800	394 (8,2%)	WB 02KK
8.953	965	B 248	NI	Von: Schaafhausen (B 248a) Nach: Dannenberg/Elbe (B 191) Zählstelle: 2932 4801	4.800	394 (8,2%)	WB 02KK
8.954	965	B 239	NW	Von: K 64, Höxter Nach: L 825, Steinheim Zählstelle: 4121 1326	4.800	389 (8,1%)	
8.955	965	B 248	NI	Von: B 188 Nach: L 289 Zählstelle: 3430 0466	4.800	389 (8,1%)	
8.956	965	B 58	NW	Von: L 2 Nach: Straelen-Ortsmitte Einbahnstraße Zählstelle: 4503 1204	4.800	384 (8,0%)	
8.957	965	B 253	HE	Von: Dainrode Nach: Hundsdorf Zählstelle: 4919 0709	4.800	379 (7,9%)	WB 02KK
8.958	965	B 413	RP	Von: L 304 Nach: K 117 Zählstelle: 5511 0083	4.800	374 (7,8%)	
8.959	965	B 81	ST	Von: B 81 / L 96 Nach: B 81 / L 94 Zählstelle: 4231 4050	4.800	370 (7,7%)	

Nr	Rang	Straße	BL	Infos	DTV	SV (SV%)	BVWP
8.960	965	B 240	NI	Von: B 3 Eime Nach: Weenzen Zählstelle: 3924 0596	4.800	370 (7,7%)	WB 02KK VB 02KK (OU Weez.)
8.961	965	B 90	TH	Von: Kreuz K 1610 U/K 1660 U Nach: B 85 b. Hockeroda Zählstelle: 5434 0002	4.800	365 (7,6%)	
8.962	965	B 100	ST	Von: B 2 b. Lutherstadt Wittenberg Nach: L 129 Zählstelle: 4141 2033	4.800	365 (7,6%)	
8.963	965	A 30	NW	Von: AK Kreuz Bad Oeynhausen (A 2) Nach: Anschluss B 514 Zählstelle: 3719 2111	4.800	355 (7,4%)	
8.964	965	B 327	RP	Von: K 113 Nach: L 166 Zählstelle: 6207 0114	4.800	346 (7,2%)	
8.965	965	B 269	RP	Von: L 157 Nach: K 123 Zählstelle: 6108 0107	4.800	341 (7,1%)	
8.966	965	B 423	SL	Von: B423, Bundesgrenze Frankreich Nach: B423/L105, Habkirchen Zählstelle: 6808 0418	4.800	331 (6,9%)	
8.967	965	B 4	NI	Von: Abzweig L 600 Nach: Abzweig L 601 Zählstelle: 4229 0406	4.800	317 (6,6%)	
8.968	965	B 22	BY	Von: NEW 7 bei Wendersreuth Nach: A 93 AS Neustadt / WN Zählstelle: 6238 9105	4.800	312 (6,5%)	
8.969	965	B 309	BY	Von: OE Durach (OD-V) Nach: OA 11, Bodelsberg Zählstelle: 8328 9169	4.800	312 (6,5%)	
8.970	965	B 471	BY	Von: AS L2053(München-Lustheim) Nach: AS B13(München-Hochbrück) Zählstelle: 7735 9111	4.800	312 (6,5%)	
8.971	965	B 208	SH	Von: K 36 Nach: K 66 Zählstelle: 2331 0408	4.800	307 (6,4%)	VB 02KK
8.972	965	B 27	BY	Von: L 2293 / Hammelburg Nach: L 2291 / Untererthal Zählstelle: 5825 9102	4.800	298 (6,2%)	
8.973	965	B 47	RP	Von: K 64 Nach: K 65 Zählstelle: 6314 0072	4.800	293 (6,1%)	
8.974	965	B 202	SH	Von: L 311 Nach: B 5 b. Tönning Zählstelle: 1619 0203	4.800	283 (5,9%)	
8.975	965	B 176	ST	Von: L 189 / Granschütz Nach: B 91 OE Weißenfels Zählstelle: 4838 3074	4.800	269 (5,6%)	VB 02KK
8.976	965	B 27	BY	Von: Eussenheim Nach: Karlstadt Zählstelle: 6024 9102	4.800	259 (5,4%)	

Nr	Rang	Straße	BL	Infos	DTV	SV (SV%)	BVWP
8.977	965	B 71	ST	Von: AS Magdeburg-Kannenstieg Nach: L 48 / Ebendorf Zählstelle: 3835 5031	4.800	254 (5,3%)	VB 02KK
8.978	965	B 265	NW	Von: Zülpich Nach: Wollersheim Zählstelle: 5305 3203	4.800	250 (5,2%)	
8.979	965	B 49	RP	Von: K 37 Nach: L 205 Zählstelle: 5710 0022	4.800	211 (4,4%)	
8.980	965	B 241	NI	Von: Abzweig L 516 (Bockswiese) Nach: Kreuzung B 242 (Clausthal) Zählstelle: 4128 0432	4.800	206 (4,3%)	
8.981	965	B 257	RP	Von: K 88 Nach: L 37 Zählstelle: 5905 0044	4.800	187 (3,9%)	
8.982	965	B 327	RP	Von: B 407 Abtei Nach: K 99 bis Kreisel Zählstelle: 6307 0113	4.800	182 (3,8%)	
8.983	965	B 476	NW	Von: B 475 Sassenberg Nach: Bauamtsgrenze Zählstelle: 3914 2302	4.800	178 (3,7%)	WB 02KK
8.984	965	B 506	NW	Von: Laudenberg Nach: Lamsfuß Zählstelle: 4909 2201	4.800	173 (3,6%)	
8.985	965	B 49	RP	Von: K 22 Nach: K 35 Zählstelle: 5809 0018	4.800	163 (3,4%)	
8.986	965	B 416	RP	Von: L 113 Nach: K 41 Zählstelle: 5710 0095	4.800	149 (3,1%)	
8.987	965	B 115	SN	Von: B 115/S 127 Nach: B 115/B 156/S 123 b. Krauschwitz Zählstelle: 4454 1103	4.800	106 (2,2%)	VB 02KK
8.988	966	B 203	SH	Von: Emd. L 149 Tellingstedt Nach: Emd. L 148 Wrohm Zählstelle: 1722 0105 Anmerkung: Seltsam hohes Schwerverkehrsaufkommen. Wurde im Zweifelsfall belassen.	4.700	2.538 (54,0%)	
8.989	966	B 402	NI	Von: K 224 / K 205 Nach: L 54 Zählstelle: 3310 0458	4.700	1.645 (35,0%)	
8.990	966	B 71	NI	Von: Suhlendorf (L 265) Nach: Spithal (L 261) Zählstelle: 3030 0438	4.700	1.382 (29,4%)	
8.991	966	B 64	NI	Von: Bad Gandersheim-West Nach: AS B64/B445/K641 Bad Gandersheim-Süd Zählstelle: 4126 0966	4.700	813 (17,3%)	WB 02KK
8.992	966	B 243	TH	Von: L 2064 Nach: L 1034/L 2061 Zählstelle: 4429 0011	4.700	804 (17,1%)	
8.993	966	B 54	NW	Von: B 517 Krombach Nach: K 6 Zählstelle: 4913 1203	4.700	691 (14,7%)	VB 04KB

Nr	Rang	Straße	BL	Infos	DTV	SV (SV%)	BVWP
8.994	966	B 470	BY	Von: ESCHENBACH N Nach: AUERBACH (B 85) Zählstelle: 6235 9150	4.700	677 (14,4%)	
8.995	966	B 5	BB	Von: B 107 Nach: Groß Werzin, L 101 Zählstelle: 2938 2010	4.700	663 (14,1%)	
8.996	966	B 64	NI	Von: K 651 Nach: B 3 Zählstelle: 4125 0411	4.700	653 (13,9%)	WB 02KK
8.997	966	B 209	NI	Von: Amelinghausen Nach: B71 Hötzingen Zählstelle: 2926 0462	4.700	625 (13,3%)	WB 02KK
8.998	966	B 101	SN	Von: B 101/K 8512 Nach: B 101 Landesgrenze Brandenburg Zählstelle: 4647 1101	4.700	620 (13,2%)	
8.999	966	B 104	MV	Von: Abzw, B 105 Nach: OU Schönberg Zählstelle: 2131 1702	4.700	620 (13,2%)	
9.000	966	B 169	SN	Von: B 169/ S 201 Nach: B 169/ S 201 Zählstelle: 5044 4230	4.700	620 (13,2%)	WB 02KK
9.001	966	B 182	ST	Von: L 127 / K 2026 Nach: B 2 Zählstelle: 4141 2063	4.700	620 (13,2%)	
9.002	966	B 2	BY	Von: Überführung A72 Nach: Emd. HO2 Zählstelle: 5637 9104	4.700	606 (12,9%)	
9.003	966	B 198	MV	Von: Knotenpunkt L 241 Nach: OE Mirow Zählstelle: 2642 1721	4.700	602 (12,8%)	VB 02KK
9.004	966	B 183a	SN	Von: B 183a/B 184/S 4 Nach: B 183a/S 2/S 4 Zählstelle: 4439 1101	4.700	597 (12,7%)	
9.005	966	B 55	NW	Von: AS Erwitte/Anröchte (A 44/B55) Nach: AS Erwitte/Anröchte (A 44/B55) Zählstelle: 4415 2111	4.700	592 (12,6%)	
9.006	966	B 214	NI	Von: K 2 Nach: K 3 Zählstelle: 3321 0452	4.700	583 (12,4%)	
9.007	966	B 216	NI	Von: Nahrendorf (K 25) Nach: Göhrde (L 253) Zählstelle: 2831 4721	4.700	559 (11,9%)	WB 02KK
9.008	966	B 169	SN	Von: B 169/S 89 Nach: B 169/K 8580/S 90 Zählstelle: 4646 1101	4.700	545 (11,6%)	VB 02KK
9.009	966	B 327	RP	Von: L 150 Nach: L 154 Zählstelle: 6208 0118	4.700	545 (11,6%)	
9.010	966	B 216	NI	Von: Dahlenburg (O), (L 232) Nach: Nahrendorf (K 25) Zählstelle: 2830 4715	4.700	541 (11,5%)	VB 02KK

Nr	Rang	Straße	BL	Infos	DTV	SV (SV%)	BVWP
9.011	966	B 299	BY	Von: AMBERG N Nach: Emd. ST 2120 (B 14/Gebenbach) Zählstelle: 6437 9103	4.700	536 (11,4%)	
9.012	966	B 294	BW	Von: B294/L415 Alpirsbach Nach: B294/L408 Schloßberg-Apotheke Zählstelle: 7616 1100	4.700	531 (11,3%)	
9.013	966	B 246	BB	Von: Zauchwitz, L 73 Nach: Beelitz, B 2 Zählstelle: 3743 2020	4.700	522 (11,1%)	
9.014	966	B 175	SN	Von: B 175/S 35 Nach: A 14 AS Döbeln-Ost (35) Zählstelle: 4845 1101	4.700	512 (10,9%)	VB 02KK
9.015	966	B 410	RP	Von: K 170 Nach: L 10 Gerolstein Zählstelle: 5705 0072	4.700	498 (10,6%)	
9.016	966	B 500	BW	Von: B500/L401 Ruhestein Nach: B500/L86 Brandmatt Zählstelle: 7415 1101	4.700	470 (10,0%)	
9.017	966	B 71	ST	Von: B 71 / L 70 / Atzendorf Nach: B 71 / L 69 Zählstelle: 4035 5028	4.700	465 (9,9%)	
9.018	966	B 292	BW	Von: AS Boxberg (A 81) Nach: Emd. K 2841 in B 292 Zählstelle: 6523 1103	4.700	465 (9,9%)	
9.019	966	B 176	ST	Von: L 179 / Leiha Nach: L 163 / K 2640 Zählstelle: 4737 3079	4.700	456 (9,7%)	
9.020	966	B 246	BB	Von: Zossen, B 96 Nach: Nunsdorf, L 792 Zählstelle: 3746 2010	4.700	442 (9,4%)	WB 02KK
9.021	966	B 62	HE	Von: AS Alsfeld-Ost (A 5) Nach: Eifa Zählstelle: 5221 0203	4.700	428 (9,1%)	
9.022	966	B 115	SN	Von: B 115/S 122 Nach: B 115/K 8413/S 131 Zählstelle: 4654 1102	4.700	418 (8,9%)	
9.023	966	B 176	TH	Von: L 2165 Nach: L 1027 Zählstelle: 4831 0010	4.700	418 (8,9%)	
9.024	966	B 246	BB	Von: Beeskow, B 87 Nach: Lindenberg, L 42 Zählstelle: 3851 2006	4.700	418 (8,9%)	VB 02KK
9.025	966	B 441	NI	Von: AS Wunstorf-Luthe (A 2) Nach: L 390 Seelze Zählstelle: 3623 3332	4.700	414 (8,8%)	
9.026	966	B 115	SN	Von: B 115/K 8413/S 131 Nach: B 115/S 123 Zählstelle: 4554 1101	4.700	404 (8,6%)	
9.027	966	B 274	RP	Von: Alte SM Kreisel Nach: Holzhausen Zählstelle: 5813 0600	4.700	404 (8,6%)	

Nr	Rang	Straße	BL	Infos	DTV	SV (SV%)	BVWP
9.028	966	B 257	RP	Von: B 410 Kelberg Nach: L 101 Zählstelle: 5707 0042	4.700	395 (8,4%)	
9.029	966	B 96	MV	Von: Abzw, B 110 Nach: Abzw, B 111 Zählstelle: 2046 0163	4.700	381 (8,1%)	
9.030	966	B 100	ST	Von: L 129 Nach: B 107 östl. Gräfenhainichen Zählstelle: 4241 2034	4.700	381 (8,1%)	
9.031	966	B 256	NW	Von: Landesgrenze RP Nach: L312 Zählstelle: 5211 1202	4.700	376 (8,0%)	
9.032	966	B 52	RP	Von: B 53 b. Ehrang Nach: K0013 Zählstelle: 6106 0100	4.700	371 (7,9%)	
9.033	966	B 101	SN	Von: B 101/S 228 Nach: B 101/B 171/K 8150 b. Wolkenstein Zählstelle: 5344 1115	4.700	371 (7,9%)	
9.034	966	B 420	RP	Von: L 234 Abg. Rehborn Nach: L 380 Callbach Zählstelle: 6212 0107	4.700	367 (7,8%)	
9.035	966	B 244	NI	Von: K32/2 Nach: K26/K27 Zählstelle: 3431 0485	4.700	362 (7,7%)	
9.036	966	B 246	ST	Von: B 180 Wanzleben, SM-Gr. Nach: L 66 Zählstelle: 3934 5535	4.700	362 (7,7%)	WB* 02KK
9.037	966	B 17	BY	Von: Emd. St 2059, Steingaden Nach: Emd. St 2058, Ilgen Zählstelle: 8231 9155	4.700	357 (7,6%)	VB 02KK
9.038	966	B 28	BW	Von: B28/L353 Nach: B28/L362 Altensteig Zählstelle: 7417 1100	4.700	357 (7,6%)	
9.039	966	B 275	HE	Von: Hartmannshain Nach: Grebenhain Zählstelle: 5521 0405	4.700	353 (7,5%)	
9.040	966	B 7	TH	Von: L 2169 Nach: L 1361/K 5250 Y Zählstelle: 5139 0006	4.700	348 (7,4%)	WB 02KK
9.041	966	B 84	TH	Von: KP LIIO 4 Kreuz Nach: L 2601 Zählstelle: 5226 8401	4.700	348 (7,4%)	WB 02KK
9.042	966	B 285	TH	Von: KP B 285/LIO 122 (Zellaer Kreuz) Nach: B 285/L 1122 Zählstelle: 5326 2852	4.700	348 (7,4%)	
9.043	966	B 477	NW	Von: K 16 Nach: L 263 Zählstelle: 5105 1204	4.700	348 (7,4%)	
9.044	966	B 485	HE	Von: Abzweig B 253 Bad Wildungen Nach: Abzweig Alt Wildungen K 40 Zählstelle: 4820 0407	4.700	348 (7,4%)	

Nr	Rang	Straße	BL	Infos	DTV	SV (SV%)	BVWP
9.045	966	A 44	NW	Von: AD Dreieck Holz (A 46) Nach: AS MG-Odenkirchen (13) Zählstelle: 4804 2107	4.700	334 (7,1%)	
9.046	966	B 88	TH	Von: Amtsgrenze Suhl/Gera Nach: Gehren Zählstelle: 5332 0001	4.700	334 (7,1%)	VB 02KK
9.047	966	B 410	RP	Von: L 46 Nach: L 71 Zählstelle: 5707 0105	4.700	334 (7,1%)	
9.048	966	B 228	NW	Von: L 357 Nach: L 403 Zählstelle: 4708 2209	4.700	324 (6,9%)	
9.049	966	B 54	HE	Von: Landesgrenze Rheinland-Pfalz Nach: OE Rückershausen Zählstelle: 5714 0250	4.700	315 (6,7%)	
9.050	966	B 85	TH	Von: Kreuz B 176 Kölleda Nach: L 1051 Zählstelle: 4833 0001	4.700	301 (6,4%)	WB 24KK
9.051	966	B 258	RP	Von: B 257 Nürburgring Nach: K 73 Zählstelle: 5607 0063	4.700	301 (6,4%)	
9.052	966	B 246	BB	Von: Lindenberg, L 42 Nach: Wendisch Rietz, L 412 Zählstelle: 3750 2001	4.700	282 (6,0%)	
9.053	966	B 229	NW	Von: K 8 Delecke Nach: B 516 Zählstelle: 4514 5334	4.700	277 (5,9%)	
9.054	966	B 321	MV	Von: OA Crivitz Nach: Abzweig L 092 Zählstelle: 2436 0159	4.700	273 (5,8%)	VB 02KK
9.055	966	B 281	TH	Von: L 1098 Nach: L 2654 Zählstelle: 5433 0030	4.700	268 (5,7%)	
9.056	966	B 2	BY	Von: Emd. HO25 Nach: Konradsreuth (Emd. HO7) Zählstelle: 5737 9100	4.700	259 (5,5%)	
9.057	966	B 47	HE	Von: L 3260/L 3414 Nach: K 50 Zählstelle: 6219 0112	4.700	259 (5,5%)	
9.058	966	B 290	BW	Von: B290/L1060 Ellwangen Bauhof Nach: B 290 Jagstzell Zählstelle: 7026 1102	4.700	254 (5,4%)	
9.059	966	B 450	HE	Von: L 3214 Nach: K 78 Zählstelle: 4821 0312	4.700	254 (5,4%)	
9.060	966	B 48	RP	Von: Rockenhausen Nach: K 4 Zählstelle: 6413 0053	4.700	249 (5,3%)	VB 02KK
9.061	966	B 249	TH	Von: L 1031/L 2096 Nach: L 2096 Zählstelle: 4729 0046	4.700	249 (5,3%)	VB 02KK

Nr	Rang	Straße	BL	Infos	DTV	SV (SV%)	BVWP
9.062	966	B 292	BW	Von: 1103 B 27/ B 292 bei Auerbach Nach: B 292/ K 3970 Oberschefflenz Zählstelle: 6521	4.700	249 (5,3%)	
9.063	966	B 111	MV	Von: Abzw, L 26 Schalense Nach: OE Wolgast Zählstelle: 1948 0219	4.700	240 (5,1%)	WB 02KK
9.064	966	B 423	RP	Von: L 356 Nach: K 6 Zählstelle: 6510 0089	4.700	226 (4,8%)	WB 02KK
9.065	966	B 500	BW	Von: B500/B31/K4961 Hinterzarten Nach: B500/L128-Thurner Zählstelle: 8014 1103	4.700	221 (4,7%)	
9.066	966	B 50	RP	Von: L 4 Ri. Neuerburg Nach: L 4 Ri. Mettendorf Zählstelle: 6003 0304	4.700	212 (4,5%)	
9.067	966	B 286	BY	Von: L 2290 / N Lauter Nach: L 2792 / Klaushofstrasse Zählstelle: 5725 9101	4.700	207 (4,4%)	
9.068	966	B 308	BY	Von: St 2378, Lindenberg Nach: St2383, Lindenberg Zählstelle: 8425 9101	4.700	155 (3,3%)	
9.069	966	B 427	RP	Von: K 16 Nach: L 542 Zählstelle: 6914 0144	4.700	155 (3,3%)	
9.070	966	B 6	ST	Von: B 6 / L 84 AS Heimbürg Nach: B 6 / 1. K 1347 / Heimbürg Zählstelle: 4131 4222	4.700	146 (3,1%)	
9.071	967	B 68	NI	Von: Bersenbrück-Mitte (B214) Nach: Bersenbrück-Süd (B68alt) Zählstelle: 3413 0421	4.600	856 (18,6%)	
9.072	967	B 314	BW	Von: B27/314 Kommingen Nach: B314/K6126 Binningen Zählstelle: 8218 1103	4.600	828 (18,0%)	
9.073	967	B 252	NW	Von: B 241, Hohenwepel Nach: L 763, Peckelsheim Zählstelle: 4420 2303	4.600	699 (15,2%)	
9.074	967	B 7	NW	Von: L 636, Westheim Nach: L 3081, Wrexen Zählstelle: 4419 1300	4.600	695 (15,1%)	
9.075	967	B 92	SN	Von: B 92 Bundesgrenze Tschechien Nach: B 92/K 7845 Zählstelle: 5839 4219	4.600	690 (15,0%)	
9.076	967	B 72	NI	Von: Strücklingen Nach: AS Filsum (A 28) Zählstelle: 2711 0467	4.600	685 (14,9%)	
9.077	967	B 282	TH	Von: B 282/L 1089 Nach: B 282/K 3070 W Zählstelle: 5437 0006	4.600	635 (13,8%)	
9.078	967	B 4	TH	Von: K 20 H Nach: B 81 Netzkater Zählstelle: 4430 0001	4.600	630 (13,7%)	VB 02KK

Nr	Rang	Straße	BL	Infos	DTV	SV (SV%)	BVWP
9.079	967	B 86	TH	Von: L 2287 Nach: B 85 Sachsenburg Zählstelle: 4733 4424	4.600	630 (13,7%)	
9.080	967	B 167	BB	Von: Hammer, L 212 Nach: Liebenwalde, L 21 Zählstelle: 3146 2020	4.600	616 (13,4%)	VB 02KK
9.081	967	B 51	SL	Von: B51, Landesgrenze RP Nach: B51/L176, Mettlach Zählstelle: 6405 0678	4.600	557 (12,1%)	
9.082	967	B 103	BB	Von: OA Pritzwalk, L 155 Nach: AS Meyenburg, A 24 Zählstelle: 2839 2050	4.600	534 (11,6%)	
9.083	967	B 12	BY	Von: L2130 Philippsreut Nach: Grenze CZ Zählstelle: 7148 9110	4.600	520 (11,3%)	
9.084	967	B 209	NI	Von: Rethem Nach: Kirchboitzen Zählstelle: 3122 0449	4.600	520 (11,3%)	WB 02KK
9.085	967	B 13	BY	Von: AS FS24 Nach: Hohenkammer Zählstelle: 7535 9200	4.600	506 (11,0%)	
9.086	967	B 241	NW	Von: B 252, Hohenwepel Nach: K 30, Borgentreich Zählstelle: 4421 1201	4.600	488 (10,6%)	
9.087	967	B 22	BY	Von: Cham ((B 22/St2400 b. Schönthal) Nach: Weiden (B22 / St 2151 Ri Cham) Zählstelle: 6641 9137	4.600	469 (10,2%)	
9.088	967	B 176	TH	Von: L 2126 Nach: B 84 Bad Langensalza Zählstelle: 4830 0021	4.600	428 (9,3%)	
9.089	967	B 100	ST	Von: B 107 östl. Gräfenhainichen Nach: B 107 westl. Gräfenhainichen Zählstelle: 4240 2901	4.600	419 (9,1%)	
9.090	967	B 88	ST	Von: OE Naumburg Nach: L 201 Zählstelle: 4836 3044	4.600	409 (8,9%)	
9.091	967	B 182	SN	Von: B 182/K 8985 Löbzig Nach: B 182/S 16 Belgern Zählstelle: 4343 1101	4.600	409 (8,9%)	
9.092	967	B 241	NI	Von: Ortsanfang Clausthal Nach: Abfahrt Osterode-Freiheit Zählstelle: 4227 3337	4.600	409 (8,9%)	
9.093	967	B 407	RP	Von: A 1 AS Reinsfeld (132) Nach: B 327 b. Abtei Zählstelle: 6307 0134	4.600	405 (8,8%)	
9.094	967	B 84	TH	Von: B 285 nördl. Dorndorf Nach: L 1022 Zählstelle: 5126 8403	4.600	363 (7,9%)	WB 02KK
9.095	967	B 85	BY	Von: Rinchnach Nach: Schoenberg(B533) Zählstelle: 7045 9100	4.600	359 (7,8%)	

Nr	Rang	Straße	BL	Infos	DTV	SV (SV%)	BVWP
9.096	967	B 310	BY	Von: St 2373 Nach: St 2007 / OA 8 Zählstelle: 8428 9171	4.600	354 (7,7%)	
9.097	967	B 299	BY	Von: Neumarkt St. Veit Nach: Erharting (Mue 8) Zählstelle: 7641 9200	4.600	340 (7,4%)	VB 02KK
9.098	967	B 477	NW	Von: Zingsheim Nach: Engelgau Zählstelle: 5405 1212	4.600	331 (7,2%)	
9.099	967	B 202	SH	Von: Erfde Nach: Christiansholm Zählstelle: 1622 0631	4.600	322 (7,0%)	
9.100	967	B 255	HE	Von: Knoten L 3047 Nach: Emd. L 3050 Weidenhausen Zählstelle: 5217 0110	4.600	322 (7,0%)	
9.101	967	B 450	HE	Von: L 3220 Nach: L 3215 Zählstelle: 4721 0202	4.600	322 (7,0%)	
9.102	967	B 4	NI	Von: Abzweig K 68 Nach: Braunlage Zählstelle: 4229 0480	4.600	317 (6,9%)	
9.103	967	B 2	BY	Von: OE Muenchberg Nach: Emd. HO25 Zählstelle: 5736 9201	4.600	308 (6,7%)	
9.104	967	B 294	BW	Von: B294/L350 Krähenwäldle Nach: B294/K4772 Poppeltal Zählstelle: 7416 1107	4.600	308 (6,7%)	
9.105	967	B 2	TH	Von: K 1260 X Nach: L 1076 Zählstelle: 5138 0001	4.600	304 (6,6%)	
9.106	967	B 516	NW	Von: OD Bremen Nach: K8 Zählstelle: 4413 2430	4.600	304 (6,6%)	
9.107	967	B 493	NI	Von: Küsten (K 31) Nach: Plate (B 248) Zählstelle: 3032 4861	4.600	299 (6,5%)	
9.108	967	B 49	HE	Von: Flensungen Nach: Ruppertenrod Zählstelle: 5320 0101	4.600	294 (6,4%)	
9.109	967	B 2	ST	Von: B 2 / B 2n OU Zeitz, Nordspange Nach: B 2 / L 192 / Reuden Zählstelle: 4939 3259	4.600	276 (6,0%)	
9.110	967	B 87	ST	Von: L 184 / L 189 Nach: AS A 38, Lützen Zählstelle: 4738 3026	4.600	276 (6,0%)	
9.111	967	B 477	NW	Von: Weyer Nach: Zingsheim Zählstelle: 5405 1210	4.600	271 (5,9%)	
9.112	967	B 423	RP	Von: L 359 Nach: K 18 Zählstelle: 6510 0095	4.600	262 (5,7%)	

Nr	Rang	Straße	BL	Infos	DTV	SV (SV%)	BVWP
9.113	967	B 470	BY	Von: Emd. ST 2163 (OD POTTENSTEIN) Nach: Emd. KR. BT 41 (S ELBERSBERG) Zählstelle: 6234 9157	4.600	253 (5,5%)	
9.114	967	B 88	TH	Von: K 110 N Nach: OE Seebach Zählstelle: 5028 0028	4.600	248 (5,4%)	
9.115	967	B 102	BB	Von: OA Rathenow Nach: Rhinow, L 17 Zählstelle: 3340 2050	4.600	248 (5,4%)	WB 02KK
9.116	967	B 421	RP	Von: K 7 Nach: L 185 Zählstelle: 6010 0120	4.600	248 (5,4%)	
9.117	967	B 268	SL	Von: B268, Landesgrenze RP Nach: B268/L375, Britten Zählstelle: 6406 0322	4.600	244 (5,3%)	
9.118	967	B 87	TH	Von: B 85/K 3110 S Nach: L 1060 Zählstelle: 5133 0001	4.600	239 (5,2%)	
9.119	967	B 299	BY	Von: St 2233 Neustadt Nach: B 16 Zählstelle: 7236 9230	4.600	235 (5,1%)	
9.120	967	B 47	RP	Von: B 271 Monsheim -Süd Nach: B 271 Monsheim-Nord Zählstelle: 6315 0074	4.600	207 (4,5%)	
9.121	967	B 285	BY	Von: L 2289 / Nordheim Nach: NES 31 / W Stockheim Zählstelle: 5527 9104	4.600	193 (4,2%)	WB 02KK
9.122	967	B 187a	ST	Von: K 2091 Nach: B 185 Köthen Zählstelle: 4238 1423	4.600	189 (4,1%)	
9.123	967	B 10	SL	Von: B10/L334, Lebach Nach: B10/B269, Neububach Zählstelle: 6507 0340	4.600	170 (3,7%)	
9.124	967	B 307	BY	Von: Landesgrenze zu Österreich Nach: Kreuth Zählstelle: 8335 9200	4.600	156 (3,4%)	
9.125	967	B 417	RP	Von: Montana K 4 Nach: Emd. Gelbach Zählstelle: 5612 0130	4.600	152 (3,3%)	
9.126	967	B 267	RP	Von: B 257 Altenahr Nach: B 257a Zählstelle: 5407 0052	4.600	138 (3,0%)	WB 02KK
9.127	968	B 400	HE	Von: Blinde Mühle Nach: Abzweig B 27 Zählstelle: 4925 0444	4.500	1.544 (34,3%)	
9.128	968	B 401	NI	Von: L 51 Nach: L 30 Zählstelle: 2911 0451	4.500	1.053 (23,4%)	
9.129	968	B 252	HE	Von: Landesgrenze NRW Nach: Abzweig L 3081 SVG Hof Zählstelle: 4520 0101	4.500	1.004 (22,3%)	

Nr	Rang	Straße	BL	Infos	DTV	SV (SV%)	BVWP
9.130	968	B 101	SN	Von: B 101/B 175/S 36 Nossen Nach: A 14 AS Nossen-Ost (37) Zählstelle: 4946 1102	4.500	878 (19,5%)	
9.131	968	B 6	SN	Von: B 6/S 29 Nach: B 6/S 24 Zählstelle: 4643 1101	4.500	783 (17,4%)	WB 02KK
9.132	968	B 516	NW	Von: L776 Nach: K547 Zählstelle: 4517 2400	4.500	756 (16,8%)	
9.133	968	B 75	NI	Von: Tostedt Nach: Scheeßel Zählstelle: 2723 7502	4.500	743 (16,5%)	WB* 02KK (Tostedt) WB 02KK (Scheeßel)
9.134	968	B 258	NW	Von: Ahrdorf Nach: Ahrhütte Zählstelle: 5606 5243	4.500	693 (15,4%)	
9.135	968	B 7	NW	Von: L637 Nach: L716 Bredelar Zählstelle: 4518 1404	4.500	684 (15,2%)	
9.136	968	B 214	NI	Von: Norddrebber Nach: Suderbruch Zählstelle: 3323 0459	4.500	653 (14,5%)	
9.137	968	B 218	NI	Von: L 78 Nach: L 79 Zählstelle: 3514 0448	4.500	648 (14,4%)	
9.138	968	B 1	NI	Von: Magdeburger Warte Nach: ehem. Landesgrenze Zählstelle: 3732 0409	4.500	585 (13,0%)	
9.139	968	B 213	NI	Von: L873 Nach: AS Wildeshausen-West (A 1) Zählstelle: 3116 0437	4.500	531 (11,8%)	
9.140	968	B 85	BY	Von: Regen (B 85 / St 2132 b. Chamerau) Nach: Cham (B85 / St 2140 sw. Miltach) Zählstelle: 6842 9144	4.500	518 (11,5%)	
9.141	968	B 71	ST	Von: B 71 / 1. L 73 Nach: B 71 / 2. L 73 / Neugattersleben Zählstelle: 4136 1331	4.500	513 (11,4%)	
9.142	968	B 286	BY	Von: Wiesentheid Nach: Neuses am Sand Zählstelle: 6128 9102	4.500	504 (11,2%)	
9.143	968	B 241	NW	Von: L 763, Borgentreich Nach: K44, Beverungen Zählstelle: 4321 1200	4.500	500 (11,1%)	
9.144	968	B 279	BY	Von: B 303 Nach: HAS 46 / S Pfarrweisach Zählstelle: 5830 9200	4.500	455 (10,1%)	WB 02KK
9.145	968	B 13	BY	Von: Bauamtsgrenze Nach: AS Gollhofen (A 7) Zählstelle: 6326 9100	4.500	450 (10,0%)	WB 02KK
9.146	968	B 47	BW	Von: B 47/ K 3968 Rippberg Nach: B 47/ Landesgrenze Bayern (Schneeberg) Zählstelle: 6321 1100	4.500	450 (10,0%)	

Nr	Rang	Straße	BL	Infos	DTV	SV (SV%)	BVWP
9.147	968	B 32	BW	Von: B32/L275 bei Gammertingen Nach: B32/K8266 Veringenstadt (süd) Zählstelle: 7721 1104	4.500	446 (9,9%)	
9.148	968	B 175	SN	Von: B 175/K 9314/S 289 Nach: B 175 Zwickau Zählstelle: 5239 1101	4.500	446 (9,9%)	
9.149	968	B 193	MV	Von: OA Neustrelitz Nach: Penzlin Kn. B 192 / B 193 Zählstelle: 2644 0125	4.500	437 (9,7%)	
9.150	968	B 420	RP	Von: L 373 Nach: L 372 Zählstelle: 6311 0078	4.500	423 (9,4%)	
9.151	968	B 290	BW	Von: Kreuzung B 290-L 1020 Nach: Beginn K 2887 Herbsthausen Zählstelle: 6625 1102	4.500	405 (9,0%)	
9.152	968	B 85	TH	Von: Buttelsdadt Nach: Olbersleben Zählstelle: 4834 0002	4.500	396 (8,8%)	WB 02KK WB 24KK
9.153	968	B 265	NW	Von: Erfstadt-Erp Nach: Weiler i. d. Ebene Zählstelle: 5206 1248	4.500	383 (8,5%)	VB 02KB
9.154	968	B 84	TH	Von: L 1027 Bad Langensalza Nach: L 1027 Ebeleben Zählstelle: 4730 0135	4.500	378 (8,4%)	
9.155	968	B 65	NW	Von: KP B 61/Landesgrenze Nach: KP B 61 / L 557 (Preuß. Oldendorf) Zählstelle: 3616 2219	4.500	374 (8,3%)	
9.156	968	B 251	HE	Von: B 485 Freienhagen Nach: Ippinghausen Zählstelle: 4720 0401	4.500	374 (8,3%)	WB 02KK
9.157	968	B 251	HE	Von: Neerdar Nach: Abzweig Briloner Landstrasse Zählstelle: 4718 0204	4.500	369 (8,2%)	
9.158	968	B 485	HE	Von: Abzweig Waldeck L 3256 Nach: Netze Zählstelle: 4720 0404	4.500	369 (8,2%)	
9.159	968	B 89	TH	Von: Schalkau Nach: Eisfeld Zählstelle: 5531 0005	4.500	365 (8,1%)	WB 02KK
9.160	968	B 430	SH	Von: Emd. L 53 Nach: Emd. L 55 Zählstelle: 1729 0610	4.500	360 (8,0%)	
9.161	968	B 421	RP	Von: L 194 Nach: K 46 Zählstelle: 5909 0131	4.500	347 (7,7%)	
9.162	968	B 2	SN	Von: B 2 Landesgrenze Sachsen-Anhalt Nach: B 2/B 176 b. Pegau Zählstelle: 4839 1102	4.500	342 (7,6%)	
9.163	968	B 4	NI	Von: Braunlage Nach: Abzweig L 600 Zählstelle: 4229 0007	4.500	329 (7,3%)	

Nr	Rang	Straße	BL	Infos	DTV	SV (SV%)	BVWP
9.164	968	B 176	TH	Von: L 1027 Nach: L 2127 Zählstelle: 4830 0020	4.500	320 (7,1%)	
9.165	968	B 49	RP	Von: K 30 OD Bausendorf Nach: B 421 OD Kinderbeuern Zählstelle: 5907 0020	4.500	306 (6,8%)	
9.166	968	B 5	BB	Von: L 38 Nach: Petershagen, L 37 Zählstelle: 3552 2001	4.500	302 (6,7%)	
9.167	968	B 4	TH	Von: Schmiedefeld Nach: Rennsteigkreuzung Zählstelle: 5330 0008	4.500	297 (6,6%)	
9.168	968	B 71	NI	Von: Neuenkirchen Nach: Soltau Zählstelle: 2924 0429	4.500	293 (6,5%)	WB 02KK
9.169	968	B 406	SL	Von: B406/B407/L170, Borg Nach: B406/B407/L177, Oberleuken Zählstelle: 6404 0391	4.500	293 (6,5%)	
9.170	968	B 244	ST	Von: K 1355 Schmatzfeld Nach: K 1330 Zählstelle: 4030 4090	4.500	270 (6,0%)	
9.171	968	B 445	NI	Von: B 248 (Echte) Nach: AS Echte (A 7) Zählstelle: 4226 0471	4.500	266 (5,9%)	
9.172	968	B 15	BY	Von: Schwandorf (B 15/St 2149 westl. Regen) Nach: Regenstau (A 93/ B15) Zählstelle: 6838 9122	4.500	252 (5,6%)	
9.173	968	B 274	RP	Von: Bogel Abzweig Ruppertshofen Nach: Bogel Abzweig Niederwallmenach Zählstelle: 5812 0096	4.500	239 (5,3%)	
9.174	968	B 1	NI	Von: L641 Lelm Nach: L626 Zählstelle: 3731 0408	4.500	234 (5,2%)	
9.175	968	B 423	RP	Von: L 364 Nach: L 362 Zählstelle: 6410 0096	4.500	234 (5,2%)	
9.176	968	B 421	RP	Von: K 54 Nach: K 71 Zählstelle: 5605 0112	4.500	225 (5,0%)	
9.177	968	B 9	RP	Von: K 126 Hirzenach Nach: K 113 Fellen Zählstelle: 5812 0002	4.500	221 (4,9%)	
9.178	968	B 236	NW	Von: AS Iserlohn-Letmathe (A 46) Nach: K 19 Zählstelle: 4611 2205	4.500	216 (4,8%)	
9.179	968	B 16	BY	Von: MN 4 Nach: Mindelheim (OA) Zählstelle: 7929 9187	4.500	176 (3,9%)	VB 02KK
9.180	968	B 498	NI	Von: Oker Nach: Abzweig L 517 Zählstelle: 4128 0542	4.500	171 (3,8%)	

Nr	Rang	Straße	BL	Infos	DTV	SV (SV%)	BVWP
9.181	968	B 267	RP	Von: B 257a Nach: K 35 Zählstelle: 5408 7147	4.500	167 (3,7%)	
9.182	968	B 6	ST	Von: B 6 / K 1346 / Benzingerode Nach: OA Wernigerode Zählstelle: 4131 4224	4.500	162 (3,6%)	
9.183	968	B 246a	ST	Von: L 69 Schönebeck Nach: AS Schönebeck (A 14) Zählstelle: 3936 5906	4.500	135 (3,0%)	VB 02KK
9.184	968	B 308	BY	Von: B 310, Oberjoch Nach: Bundesgrenze D/A Zählstelle: 8428 9187	4.500	117 (2,6%)	
9.185	969	B 71	NI	Von: Spithal (L 261) Nach: Bergen/Dumme (L 263) Zählstelle: 3131 0439	4.400	1.412 (32,1%)	WB 02KK
9.186	969	B 71	ST	Von: B 71 / L 19 Nach: B 71 / L 21 Zählstelle: 3333 6005	4.400	1.263 (28,7%)	
9.187	969	B 482	NI	Von: B 482/Krs. Grenze Nach: B 482/B 441 Zählstelle: 3520 0490	4.400	955 (21,7%)	
9.188	969	B 69	NI	Von: Vechta, L 846 Nach: Vechta, Diepholzer Str. Zählstelle: 3215 0489	4.400	933 (21,2%)	
9.189	969	B 22	BY	Von: NEW 41 nördl. Wieselrieth Nach: B 14 südl. Wieselrieth Zählstelle: 6439 9250	4.400	836 (19,0%)	
9.190	969	B 7	NW	Von: L913/K60 Nach: L637 Zählstelle: 4518 1403	4.400	814 (18,5%)	
9.191	969	B 214	NI	Von: B68alt Bersenbrück Nach: L 75 Zählstelle: 3414 0437	4.400	779 (17,7%)	WB 02KK
9.192	969	B 243	TH	Von: L 2064 Nordhausen Nach: L 2064 Mackenrode Zählstelle: 4429 0001	4.400	730 (16,6%)	
9.193	969	B 239	NI	Von: L 344 b. Bockel Nach: B 214 b. Rheden Zählstelle: 3417 0465	4.400	717 (16,3%)	
9.194	969	B 480	NW	Von: L 637, Brilon Nach: L 956 Zählstelle: 4517 1404	4.400	704 (16,0%)	WB 02KK
9.195	969	B 470	BY	Von: St 2403 südl. Altzirkendorf Nach: St 2120 östl. Kirchenthumbach Zählstelle: 6236 9100	4.400	700 (15,9%)	
9.196	969	B 104	MV	Von: OU Schönberg Anfang Nach: OU Schönberg Ende Zählstelle: 2131 0020	4.400	656 (14,9%)	
9.197	969	B 439	NI	Von: B 439/B 51 Nach: B 439/B 322 Zählstelle: 3018 0475	4.400	647 (14,7%)	

Nr	Rang	Straße	BL	Infos	DTV	SV (SV%)	BVWP
9.198	969	B 7	TH	Von: B 7 Ende GVF Ronneburg Nach: AS Ronneburg (A 4) Zählstelle: 5139 0003	4.400	634 (14,4%)	
9.199	969	B 2	BB	Von: OA Biesenthal, L 293 Nach: OE Eberswalde, B 167 Zählstelle: 3248 2001	4.400	612 (13,9%)	
9.200	969	B 299	BY	Von: NEW 21 nördl. Hütten Nach: St 2966 nördl. Kaltenbrunn Zählstelle: 6337 9100	4.400	607 (13,8%)	
9.201	969	B 209	NI	Von: Amelinghausen Nach: B71 Hötzingen Zählstelle: 2925 0461	4.400	598 (13,6%)	WB 02KK
9.202	969	B 191	NI	Von: Hohenzethen (L 252) Nach: Pudripp (K 8) Zählstelle: 2931 0455	4.400	594 (13,5%)	
9.203	969	B 312	BW	Von: B 312/K 6737 Bernloch Nach: B 312/L 245 Zwiefalten Zählstelle: 7722 1100	4.400	572 (13,0%)	WB 02KK
9.204	969	B 466	BW	Von: B466/K3301 Abzw. Hohlenstein Nach: B466/L1070 bei Ohmenheim Zählstelle: 7228 1100	4.400	550 (12,5%)	
9.205	969	B 88	ST	Von: B 88 / L 201 Nach: B 88 / LG TH Zählstelle: 4836 3045	4.400	528 (12,0%)	
9.206	969	B 39	BW	Von: B39/L1066 bei Löwenstein Nach: B39/L1090 Weihenbronn Zählstelle: 6922 1101	4.400	515 (11,7%)	
9.207	969	B 190	ST	Von: B 189 b. Seehausen Nach: L 1 Zählstelle: 3136 3830	4.400	497 (11,3%)	VB 02KK
9.208	969	B 282	TH	Von: B 282/K 5520 W Nach: B 2/B 282 Zählstelle: 5436 0005	4.400	484 (11,0%)	
9.209	969	B 410	RP	Von: L 27 Nach: L 27 Zählstelle: 5706 0078	4.400	444 (10,1%)	
9.210	969	B 403	NI	Von: L 43 Nach: K 14 Zählstelle: 3407 0390	4.400	436 (9,9%)	
9.211	969	B 68	NW	Von: L 763, Lichtenau Nach: K 26, Kleinenberg Zählstelle: 4319 1201	4.400	392 (8,9%)	
9.212	969	B 59	NW	Von: Rommerskirchen Nach: AS Köln-Bocklemünd Zählstelle: 4906 2215	4.400	374 (8,5%)	VB 02KK
9.213	969	B 244	ST	Von: K 1347 Nach: L 86 OA Wernigerode Zählstelle: 4130 4083	4.400	365 (8,3%)	WB* 02KK
9.214	969	B 188	ST	Von: L 28 Nach: L 30 Vinzelberg Zählstelle: 3435 6023	4.400	352 (8,0%)	VB 02KK

Nr	Rang	Straße	BL	Infos	DTV	SV (SV%)	BVWP
9.215	969	B 107	ST	Von: B 188 b. Tangermünde Nach: L 18 Zählstelle: 3438 6013	4.400	343 (7,8%)	
9.216	969	B 115	BB	Von: Landesgrenze Sachsen Nach: Tschernitz, B 156 Zählstelle: 4454 2001	4.400	343 (7,8%)	
9.217	969	B 115	BB	Von: Tschernitz, B 156 Nach: Döbern, L 482 Zählstelle: 4353 2012	4.400	334 (7,6%)	VB 02KK
9.218	969	B 239	NW	Von: L 946, Fürstenau Nach: K 67, Löwendorf Zählstelle: 4121 1300	4.400	334 (7,6%)	
9.219	969	B 258	RP	Von: K 18 Nach: K 2 Zählstelle: 5607 0062	4.400	334 (7,6%)	
9.220	969	B 45	BW	Von: B37/B45 Eberbach, Stoesswerke Nach: B45 Landesgrenze Hessen Zählstelle: 6519 1102	4.400	321 (7,3%)	
9.221	969	B 85	TH	Von: L 2286 Nach: B 86 Sachsenburg Zählstelle: 4733 0110	4.400	304 (6,9%)	WB 24KK
9.222	969	B 251	NW	Von: Landesgrenze Hessen Nach: L743 Zählstelle: 4617 1404	4.400	286 (6,5%)	
9.223	969	B 281	TH	Von: Lichte Nach: Amtsgrenze Suhl/Gera Zählstelle: 5433 0006	4.400	282 (6,4%)	WB 02KK
9.224	969	B 310	BY	Von: St 2007 / OA 8 Nach: B 309 Oy Zählstelle: 8328 9420	4.400	282 (6,4%)	
9.225	969	B 280	TH	Von: Benshausen Nach: Rohr Zählstelle: 5329 0002	4.400	255 (5,8%)	
9.226	969	B 450	HE	Von: K 78 Nach: L 3218 Zählstelle: 4821 0309	4.400	255 (5,8%)	
9.227	969	B 321	MV	Von: Abzweig L 092 Nach: Crivitz OE Parchim Zählstelle: 2537 0171	4.400	246 (5,6%)	
9.228	969	B 299	BY	Von: St 2176 nördl. Mitterteich Nach: B 15 südl. Mitterteich Zählstelle: 6039 9132	4.400	242 (5,5%)	
9.229	969	B 8	HE	Von: Ortsmitte Esch Nach: Emd. L 3023 Zählstelle: 5716 0415	4.400	229 (5,2%)	WB 02KK
9.230	969	B 9	NW	Von: Tennisschläger Nach: K 44 Zählstelle: 4102 1203	4.400	229 (5,2%)	
9.231	969	B 508	NW	Von: L 728 Nach: B 62 b. Grund Zählstelle: 5014 1213	4.400	224 (5,1%)	VB 02KK

Nr	Rang	Straße	BL	Infos	DTV	SV (SV%)	BVWP
9.232	969	B 202	SH	Von: Friedrichstadt Nach: Seeth Zählstelle: 1620 0106	4.400	216 (4,9%)	WB 02KK
9.233	969	B 96a	BB	Von: L 30 Nach: Birkenwerder, B 96 Zählstelle: 3345 3100	4.400	207 (4,7%)	
9.234	969	B 53	RP	Von: B 50 Zeltingen Nach: L 56 Ri. Ürzig Zählstelle: 6008 0088	4.400	202 (4,6%)	
9.235	969	B 54	NW	Von: L 518 Nach: L 671 Zählstelle: 4311 1203	4.400	198 (4,5%)	
9.236	969	B 56	NW	Von: Euenheim Nach: Dürscheven Zählstelle: 5306 1202	4.400	198 (4,5%)	
9.237	969	B 245a	ST	Von: 2. Landesgrenze ST / NS Nach: 3. Landesgrenze NS / ST Zählstelle: 3832 5405	4.400	194 (4,4%)	
9.238	969	B 275	HE	Von: Altweilnau(S) L3025 Nach: Merzhausen K740 Zählstelle: 5616 0350	4.400	194 (4,4%)	WB 02KK
9.239	969	B 3	HE	Von: Emd. L 3134 Nach: Emd. B 275 Zählstelle: 5618 0735	4.400	180 (4,1%)	
9.240	969	B 11	BY	Von: Regenhuette Nach: Bayr. Eisenstein Zählstelle: 6845 9100	4.400	167 (3,8%)	VB 02KK
9.241	969	B 257	RP	Von: K 74 Nach: K 79 Zählstelle: 6005 0042	4.400	141 (3,2%)	
9.242	969	B 303	BY	Von: OD Gehözl Nach: Emd. B85 (Kronach) Zählstelle: 5733 9201	4.400	114 (2,6%)	
9.243	970	B 80	HE	Von: Abzweig B 27 Nach: Landesgrenze Thüringen Zählstelle: 4625 0509	4.300	1.415 (32,9%)	VB 04KB als A 38
9.244	970	B 6	SN	Von: B 6/S 42 Nach: B 6/S 11 Zählstelle: 4642 1102	4.300	959 (22,3%)	WB 02KK
9.245	970	B 87	BB	Von: B 168 n. Friedland Nach: B 168 n. Pfaffendorf Zählstelle: 3851 2008	4.300	920 (21,4%)	
9.246	970	B 5	BB	Von: L 13, Ri Lenzen Nach: Landesgrenze MV Zählstelle: 2735 2010	4.300	890 (20,7%)	VB 04KB als A 14
9.247	970	B 201	SH	Von: Kreisgrenze Nach: Treia Zählstelle: 1421 0607	4.300	796 (18,5%)	
9.248	970	B 6	SN	Von: B 6/S 87 Nach: B 6/B 169 Seerhausen Zählstelle: 4745 1100	4.300	731 (17,0%)	

Nr	Rang	Straße	BL	Infos	DTV	SV (SV%)	BVWP
9.249	970	B 97	SN	Von: B 97/K 9273 Nach: B 97/S 94 Zählstelle: 4650 1100	4.300	692 (16,1%)	
9.250	970	B 273	BB	Von: Germendorf, L 172 Nach: Schwante, L 17 Zählstelle: 3244 2020	4.300	692 (16,1%)	
9.251	970	B 482	NW	Von: L 864/K 4 Nach: Landesgrenze Zählstelle: 3520 1212	4.300	692 (16,1%)	
9.252	970	B 279	BY	Von: L 2283 / Oberessfeld Nach: L 2284 / Ermershausen Zählstelle: 5729 9100	4.300	688 (16,0%)	
9.253	970	B 85	BY	Von: Emd. St2209 (Steinbach am Wald) (Foertschendorf) Nach: Emd. St2198 Zählstelle: 5534 9101	4.300	684 (15,9%)	
9.254	970	B 70	NW	Von: B 54 Nach: K 65 Zählstelle: 3809 1305	4.300	645 (15,0%)	
9.255	970	B 516	NW	Von: B55 Belecke Nach: L735 Zählstelle: 4516 2219	4.300	589 (13,7%)	
9.256	970	B 1	ST	Von: B 1 / L 45 / Eichenbarleben Nach: B 1 / L 46 Zählstelle: 3834 5019	4.300	572 (13,3%)	
9.257	970	B 269	RP	Von: K 49 Nach: K 15 Zählstelle: 6208 0071	4.300	550 (12,8%)	
9.258	970	B 216	NI	Von: Metzingen (L 255) Nach: Tripkau (L 231, B 248) Zählstelle: 2832 0474	4.300	546 (12,7%)	
9.259	970	B 2	SN	Von: B 2/B 107/S 11 Wellaune Nach: B 2 Landesgrenze Sachsen-Anhalt Zählstelle: 4341 1101	4.300	538 (12,5%)	WB* 02KK
9.260	970	B 185	ST	Von: L 73 Nach: L 64 OA Bernburg Zählstelle: 4237 3824	4.300	529 (12,3%)	
9.261	970	B 86	TH	Von: Luthersborn Nach: Weißensee Zählstelle: 4832 0001	4.300	525 (12,2%)	WB 02KK
9.262	970	B 243	NI	Von: Bockenem Nach: AS Bockenem (A 7) Zählstelle: 3926 0445	4.300	520 (12,1%)	
9.263	970	B 192	MV	Von: Knotenpunkt B 103 Nach: AS Malchow (A 19) Zählstelle: 2440 0001	4.300	516 (12,0%)	
9.264	970	B 188	NI	Von: B 188 Nach: K 127 Bezirksgrenze SBA Wolfenbüttel Zählstelle: 3527 0433	4.300	507 (11,8%)	
9.265	970	B 15	BY	Von: St 2173 südl. Tirschenreuth Nach: OM Tirschenreuth Zählstelle: 6140 9101	4.300	503 (11,7%)	

Nr	Rang	Straße	BL	Infos	DTV	SV (SV%)	BVWP
9.266	970	B 104	MV	Von: Sternberg B 192 Nach: Kreuzung L 11 Zählstelle: 2238 0197	4.300	499 (11,6%)	
9.267	970	B 258	NW	Von: Ahrhütte Nach: Blankenheim Zählstelle: 5505 1207	4.300	499 (11,6%)	
9.268	970	B 189	BB	Von: B 5 Perleberg Nach: Groß Pankow, L 103 Zählstelle: 2937 2040	4.300	495 (11,5%)	VB 02KK
9.269	970	B 241	NW	Von: K 44, Dahlhausen Nach: B 83, Beverungen Zählstelle: 4321 2201	4.300	486 (11,3%)	WB 02KK
9.270	970	B 26	BY	Von: B 26 (N Rothenbuch)-Ri Landesgrenze Nach: B 26 (N Rothenbuch)-Ri Hain Zählstelle: 6022 9201	4.300	469 (10,9%)	
9.271	970	B 47	BW	Von: B 27/ L 577 Walldürn, Abzw. Waldstett Nach: B 47/ K 3968 Rippberg Zählstelle: 6422 1102	4.300	456 (10,6%)	
9.272	970	B 278	TH	Von: B 278/L 1026 Nach: B 84/B 278 Zählstelle: 5225 2782	4.300	456 (10,6%)	
9.273	970	B 198	BB	Von: Prenzlau, B 109 Nach: Zernikow, L 255 Zählstelle: 2648 2001	4.300	447 (10,4%)	
9.274	970	B 19	BW	Von: B19/L1158 Untergröningen Nach: B 19 / K 2663 bei Bröckingen Zählstelle: 7025 1100	4.300	443 (10,3%)	
9.275	970	B 265	NW	Von: Kreisel Siechhaus Nach: Weiler i. d. Ebene Zählstelle: 5206 1203	4.300	443 (10,3%)	VB 02KB
9.276	970	B 412	RP	Von: L 10 Nach: K 58 Zählstelle: 5508 0112	4.300	434 (10,1%)	
9.277	970	B 191	MV	Von: Lübz L 17 Nach: OD Plau Zählstelle: 2539 0237	4.300	430 (10,0%)	VB 02KK
9.278	970	B 278	HE	Von: AS B 284 (Wüstensachsen) Nach: AS B 458 (Batten) Zählstelle: 5426 0402	4.300	400 (9,3%)	
9.279	970	B 7	NW	Von: K 11, Ossendorf Nach: K 27, Herlinghausen Zählstelle: 4520 1203	4.300	387 (9,0%)	
9.280	970	B 281	TH	Von: Limbach Nach: Neuhaus Zählstelle: 5532 4455	4.300	387 (9,0%)	VB 02KK
9.281	970	B 156	SN	Von: B 156/K 8481 Nach: B 156/S 131 Zählstelle: 4553 1101	4.300	374 (8,7%)	
9.282	970	B 176	ST	Von: L 205 Nach: L 179 / Leiha Zählstelle: 4737 3078	4.300	361 (8,4%)	

Nr	Rang	Straße	BL	Infos	DTV	SV (SV%)	BVWP
9.283	970	B 237	NW	Von: Ohl Nach: Rönsahl Zählstelle: 4810 5225	4.300	357 (8,3%)	
9.284	970	B 55	NW	Von: BAG Nach: B 54 Zählstelle: 4912 1379	4.300	348 (8,1%)	
9.285	970	B 176	TH	Von: K506 Nach: L 2136 Zählstelle: 4833 4423	4.300	348 (8,1%)	VB 02KK
9.286	970	B 317	BW	Von: B317/L126 Todtnau Nach: B317 BA-Grenze Zählstelle: 8113 1100	4.300	348 (8,1%)	
9.287	970	B 86	TH	Von: B 85 Sachsenburg Nach: L 2088 Zählstelle: 4732 0010	4.300	327 (7,6%)	
9.288	970	B 80	ST	Von: B 80 / A 38, AS NK 024 Nach: B 80 / L 231 / Bennungen Zählstelle: 4532 1251	4.300	318 (7,4%)	
9.289	970	B 85	TH	Von: B 86 Sachsenburg Nach: L 1221/L 2287 Zählstelle: 4733 0111	4.300	318 (7,4%)	WB 24KK
9.290	970	B 257	RP	Von: L 70 Nach: B 410 Kelberg Zählstelle: 5707 0043	4.300	318 (7,4%)	
9.291	970	B 275	HE	Von: Emd. L 3184 Nach: Emd. B 276 Zählstelle: 5521 0106	4.300	314 (7,3%)	
9.292	970	B 109	BB	Von: L 29 Nach: Zerpenschleuse, B 167 Zählstelle: 3146 2001	4.300	310 (7,2%)	
9.293	970	B 194	MV	Von: Krzgg, L 222 Nach: Abzw, L 192 Zählstelle: 1744 0121	4.300	310 (7,2%)	
9.294	970	B 71	NI	Von: Soltau Nach: Rotenburg Zählstelle: 2923 0413	4.300	305 (7,1%)	WB 02KK
9.295	970	B 258	NW	Von: Krekel Nach: Schleiden Zählstelle: 5505 1201	4.300	297 (6,9%)	
9.296	970	B 62	RP	Von: L 279 Nach: K 106 Betzdorf Zählstelle: 5112 0047	4.300	284 (6,6%)	
9.297	970	B 243	NI	Von: Wesseln Nach: Nette Zählstelle: 3926 0442	4.300	284 (6,6%)	
9.298	970	B 258	RP	Von: K 4 Nach: L 10 Zählstelle: 5607 0061	4.300	284 (6,6%)	
9.299	970	B 65	NI	Von: K71 Nach: B1, Vechelde Zählstelle: 3728 0480	4.300	280 (6,5%)	

Nr	Rang	Straße	BL	Infos	DTV	SV (SV%)	BVWP
9.300	970	B 283	SN	Von: B 283/K 9170 Nach: B 283/S 273 Zählstelle: 5442 1103	4.300	275 (6,4%)	
9.301	970	B 242	ST	Von: B 81 Nach: L 97 Zählstelle: 4330 4077	4.300	271 (6,3%)	
9.302	970	B 456	HE	Von: Emd. K 427 Nach: Kreuzung K 426 Zählstelle: 5516 0503	4.300	271 (6,3%)	
9.303	970	B 268	RP	Von: K 6 Nach: L 139 Krettnach Zählstelle: 6305 0100	4.300	267 (6,2%)	
9.304	970	B 451	HE	Von: L 3400 Nach: LK Werra-Meißner Zählstelle: 4724 0620	4.300	267 (6,2%)	
9.305	970	B 242	ST	Von: B 242 / L 158 Nach: B 242 / L 230 Zählstelle: 4333 3827	4.300	262 (6,1%)	
9.306	970	B 42	RP	Von: Kaub Nach: Landesgrenze HE Zählstelle: 5912 0020	4.300	245 (5,7%)	
9.307	970	B 246	ST	Von: OE Oschersleben Nach: L 104 Zählstelle: 3933 5565	4.300	241 (5,6%)	WB* 02KK
9.308	970	B 421	RP	Von: B 51 Landesgrenze NRW Nach: L 24 Zählstelle: 5605 0213	4.300	241 (5,6%)	
9.309	970	B 27	ST	Von: B 27 / L 98 / Rothehütte Nach: B 27 / B 244 / Elbingerode Zählstelle: 4230 4024	4.300	232 (5,4%)	
9.310	970	B 167	BB	Von: Altfriedland, L 34 Nach: Wriezen, L 33 Zählstelle: 3250 2004	4.300	228 (5,3%)	VB 02KK
9.311	970	B 420	SL	Von: B420/L131, Werschweiler Nach: B420/L307, Niederkirchen Zählstelle: 6509 0412	4.300	215 (5,0%)	
9.312	970	B 423	RP	Von: L 363 Nach: L 359 Zählstelle: 6510 0094	4.300	206 (4,8%)	
9.313	970	B 16a	BY	Von: OA Großmehring Nach: St 2335 Nord Zählstelle: 7235 9110	4.300	194 (4,5%)	
9.314	970	B 13	BY	Von: Emd. B307, Sylvenstein Nach: Emd. St2574, Lenggries W Zählstelle: 8335 9142	4.300	176 (4,1%)	
9.315	970	B 87	ST	Von: Landesgrenze Sachsen Nach: L 184 / L 189 Zählstelle: 4738 3025	4.300	176 (4,1%)	
9.316	970	B 167	BB	Von: Lebus, B 112 Nach: L 38 Zählstelle: 3553 2002	4.300	172 (4,0%)	

Nr	Rang	Straße	BL	Infos	DTV	SV (SV%)	BVWP
9.317	970	B 26	BY	Von: SW 13 / Mühlhausen Nach: SW 15 / Werneck Zählstelle: 6026 9202	4.300	168 (3,9%)	
9.318	970	B 502	SH	Von: L 50/K15 Nach: L 165 Zählstelle: 1528 0309	4.300	138 (3,2%)	
9.319	971	B 15	BY	Von: St 2142 b. Pfaffenbg. Nach: LA (B 15/ b. Eggmühl) Zählstelle: 7139 9115	4.200	836 (19,9%)	
9.320	971	B 282	SN	Von: B 282/S 318 Nach: B 282 Landesgrenze Thüringen Zählstelle: 5437 1101	4.200	815 (19,4%)	WB 02KK
9.321	971	B 108	MV	Von: Knoten L 23 Nach: Knoten L14 Zählstelle: 2141 1718	4.200	601 (14,3%)	
9.322	971	B 175	SN	Von: B 175/B 176 b. Hartha Nach: B 175/S 200 Zählstelle: 4943 1103	4.200	584 (13,9%)	
9.323	971	B 236	HE	Von: Münchhausen Nach: Battenberg Zählstelle: 4918 0603	4.200	546 (13,0%)	
9.324	971	B 15	BY	Von: St 2181 südwestl. Schönficht Nach: St 2170 bei Schönficht Zählstelle: 6139 9104	4.200	542 (12,9%)	
9.325	971	B 194	MV	Von: Knotenpunkt L 272 Nach: Knoten L27 Demmin Zählstelle: 2143 0101	4.200	538 (12,8%)	
9.326	971	B 248	NI	Von: Anschluß B 82 Nach: Ortsmitte Lutter Zählstelle: 4027 0467	4.200	529 (12,6%)	
9.327	971	B 5	BB	Von: Groß Werzin, L 101 Nach: OE Perleberg Zählstelle: 2937 2020	4.200	525 (12,5%)	VB 02KK
9.328	971	B 408	NI	Von: Bundesgrenze Nach: K 202 Zählstelle: 3108 0483	4.200	525 (12,5%)	
9.329	971	B 96	SN	Von: B 96/K 9219 Nach: B 96/K 9207 Zählstelle: 4651 1102	4.200	521 (12,4%)	
9.330	971	B 248	NI	Von: L289 Nach: K26 Zählstelle: 3430 0465	4.200	500 (11,9%)	WB 02KK
9.331	971	B 50	RP	Von: L 39 Nach: L 50 Zählstelle: 6006 0027	4.200	491 (11,7%)	
9.332	971	B 182	SN	Von: B 182/B 183 Torgau Nach: B 182/K 8985 Lößwig Zählstelle: 4343 1102	4.200	470 (11,2%)	
9.333	971	B 22	BY	Von: B 299 westl. Erbendorf Nach: B 299 östl. Erbendorf Zählstelle: 6138 9103	4.200	458 (10,9%)	

Nr	Rang	Straße	BL	Infos	DTV	SV (SV%)	BVWP
9.334	971	B 5	BB	Von: OA Kyritz, B 103 Nach: Gumtow, L 143 Zählstelle: 3040 2010	4.200	449 (10,7%)	
9.335	971	B 477	NW	Von: L 264 Nach: L 33 Zählstelle: 5205 1207	4.200	445 (10,6%)	
9.336	971	B 91	ST	Von: B 91n / B 180 Zeitz Nach: B 91n Zeitz, NK 040 Zählstelle: 4938 3252	4.200	433 (10,3%)	
9.337	971	B 290	BW	Von: B290/K3321 Jagstzell Nach: B 290 / L 1068 bei Stimpfach Zählstelle: 6926 1101	4.200	412 (9,8%)	
9.338	971	B 13	BY	Von: Emd. ST2228 (Oberhochstadt) Nach: Emd. WUG12 (Suffersheim) Zählstelle: 6932 9225	4.200	403 (9,6%)	WB 02KK
9.339	971	B 190	ST	Von: L 5 Nach: L 10 / K 1414 Ritzleben Zählstelle: 3134 6044	4.200	403 (9,6%)	VB 02KK
9.340	971	B 190	ST	Von: L 10 / K 1414 Ritzleben Nach: B 71 Salzwedel Zählstelle: 3133 6045	4.200	403 (9,6%)	VB 02KK
9.341	971	B 65	NI	Von: K 41 Nach: Rosenthal (B 494) Zählstelle: 3626 0430	4.200	386 (9,2%)	
9.342	971	A 20	MV	Von: AS Neubrandenburg-Nord (31) Nach: AS Neubrandenburg-Ost (32) Zählstelle: 2346 0044	4.200	361 (8,6%)	
9.343	971	B 180	ST	Von: B 176 Freyburg-Nord Nach: L 209 östl. Gleina Zählstelle: 4736 3096	4.200	361 (8,6%)	
9.344	971	B 70	NW	Von: L 7 Nach: L 480 Zählstelle: 4305 2202	4.200	353 (8,4%)	
9.345	971	B 410	RP	Von: L 9 Nach: K 122 Zählstelle: 5803 0065	4.200	349 (8,3%)	
9.346	971	B 251	NW	Von: L743 Nach: L870 Zählstelle: 4617 2405	4.200	344 (8,2%)	
9.347	971	B 327	RP	Von: L 194 Trier Nach: L 194 Koblenz Zählstelle: 6009 0082	4.200	336 (8,0%)	
9.348	971	B 176	SN	Von: B 176/S 71 Nach: B 176/S 61 Zählstelle: 4840 1102	4.200	332 (7,9%)	
9.349	971	B 289	BY	Von: Emd. St2176 (Weissdorf) Nach: AS St2177 Zählstelle: 5737 9106	4.200	328 (7,8%)	WB 02KK
9.350	971	B 188	ST	Von: L 20 Miesterhorst Nach: L 26 Zählstelle: 3533 6027	4.200	315 (7,5%)	VB 02KK

Nr	Rang	Straße	BL	Infos	DTV	SV (SV%)	BVWP
9.351	971	B 80	ST	Von: B 86 Nach: L 225 Zählstelle: 4434 1033	4.200	311 (7,4%)	
9.352	971	B 26	BY	Von: L 2274 / Eltmann Nach: HAS 33 Zählstelle: 6030 9201	4.200	307 (7,3%)	
9.353	971	B 501	SH	Von: L 59 Nach: L 60 Zählstelle: 1632 0508	4.200	302 (7,2%)	
9.354	971	B 192	MV	Von: OA Sternberg Nach: Abzw, L 16-Dabel Zählstelle: 2337 0167	4.200	290 (6,9%)	
9.355	971	B 456	HE	Von: Knoten L 3055 Kreisgrenze Nach: Emd. K 427 Zählstelle: 5516 0509	4.200	290 (6,9%)	
9.356	971	B 88	TH	Von: L 1046 Nach: L 2148 Zählstelle: 5230 0004	4.200	286 (6,8%)	WB 02KK
9.357	971	B 167	BB	Von: L 334 Nach: Neuhardenberg, L 36 Zählstelle: 3451 2003	4.200	286 (6,8%)	VB 02KK
9.358	971	B 238	NW	Von: Ende OD Langenholzhausen Nach: Landesgrenze NI Zählstelle: 3819 1219	4.200	286 (6,8%)	VB 02KK
9.359	971	B 1	ST	Von: B 1 / L 41 / Morsleben Nach: B 1 / L 40 Zählstelle: 3732 5026	4.200	281 (6,7%)	
9.360	971	B 273	BB	Von: Wandlitz, B 109 Nach: Wensickendorf, L 21 Zählstelle: 3246 2004	4.200	281 (6,7%)	
9.361	971	B 82	NI	Von: Auffahrt A 395 Nach: Ortsmitte Schladen Zählstelle: 3929 0517	4.200	265 (6,3%)	
9.362	971	B 520	HE	Von: B 450 Nach: K 24 Zählstelle: 4721 0680	4.200	260 (6,2%)	
9.363	971	B 183a	SN	Von: B 183a/K 7447 Nach: B 183a/B 184 Zählstelle: 4440 1101	4.200	235 (5,6%)	
9.364	971	B 244	NI	Von: K24 Nach: B82 Schöningen Zählstelle: 3831 0454	4.200	231 (5,5%)	
9.365	971	B 431	SH	Von: K 52 Glückstadt Nach: K 41 Wewelsfleet Zählstelle: 2122 0175	4.200	231 (5,5%)	WB 02KK
9.366	971	B 54	NW	Von: K 10 Nach: L 561 Zählstelle: 4711 1205	4.200	223 (5,3%)	
9.367	971	B 500	BW	Von: B500/K5730 Furtwangen Nach: B500/L109 Schonach Zählstelle: 7815 1101	4.200	223 (5,3%)	

Nr	Rang	Straße	BL	Infos	DTV	SV (SV%)	BVWP
9.368	971	B 417	RP	Von: Herpel, Horhausener Kr. Nach: Abzweig B 417 Zählstelle: 5613 0134	4.200	185 (4,4%)	WB 02KK
9.369	971	B 445	NI	Von: L592 (Opperhausen) Nach: B64 (Bad Gandersheim) Zählstelle: 4126 0460	4.200	181 (4,3%)	
9.370	971	B 423	SL	Von: B423/L115, Kleinottweiler Nach: B423/L219, Kleinottweiler Zählstelle: 6609 0417	4.200	176 (4,2%)	
9.371	971	B 296	BW	Von: B294/B296 Calmbach Nach: B296/K4308 Hirsau Zählstelle: 7217 1103	4.200	168 (4,0%)	
9.372	971	B 461	NI	Von: Wittmund Nach: Funnix Zählstelle: 2312 0460	4.200	168 (4,0%)	
9.373	971	B 236	NW	Von: K 19 Dortmund, Schulstraße Nach: K 11 Zählstelle: 4311 2215	4.200	164 (3,9%)	
9.374	971	B 256	NW	Von: NL Grenze Nach: Waldbröl Zählstelle: 5111 1204	4.200	160 (3,8%)	
9.375	971	B 115	SN	Von: B 115/S 123 Nach: B 115/S 127 Zählstelle: 4454 1102	4.200	155 (3,7%)	
9.376	971	B 241	NI	Von: Abfahrt Ohlhof Nach: Ortsmitte Vienenburg Zählstelle: 4029 0430	4.200	134 (3,2%)	
9.377	971	B 248	NI	Von: B241 OD Northeim Nach: K409 Lagershausen Zählstelle: 4226 0498	4.200	118 (2,8%)	
9.378	972	B 401	NI	Von: L 30 Grenze LK Nach: Emsland/B 72 Zählstelle: 2912 0484	4.100	988 (24,1%)	
9.379	972	B 62	HE	Von: Niederklein Nach: Lehrbach Zählstelle: 5220 0104	4.100	705 (17,2%)	WB 02KK
9.380	972	B 55	NW	Von: L737 Nach: L519 Eslohe Zählstelle: 4714 1400	4.100	599 (14,6%)	VB 02KK
9.381	972	B 298	BW	Von: B298/L1150 Wildgarten Nach: B 298 / L 1066 Unterrot Zählstelle: 7024 1100	4.100	574 (14,0%)	
9.382	972	B 2	BY	Von: Emd. GV-STR. "PANZERSTRASSE" Nach: Emd. B 303 (OD BAD BERNECK) Zählstelle: 5935 9109	4.100	566 (13,8%)	
9.383	972	B 299	BY	Von: GEBENBACH N Nach: GROSSCHOENBRUNN (Seugast) Zählstelle: 6437 9104	4.100	562 (13,7%)	
9.384	972	B 6	ST	Von: B 6 / L 156 / Garsena Nach: B 6 / B 71 / Könnern Zählstelle: 4336 1315	4.100	529 (12,9%)	VB 04KB

Nr	Rang	Straße	BL	Infos	DTV	SV (SV%)	BVWP
9.385	972	B 191	NI	Von: Pudripp (K 8) Nach: Prisser (B 248) Zählstelle: 2932 4551	4.100	529 (12,9%)	
9.386	972	B 414	RP	Von: B 54, B 414 Kr. Nach: OD Nister-Möhrendorf Zählstelle: 5314 0126	4.100	529 (12,9%)	WB 02KK
9.387	972	B 327	RP	Von: K 96 Halsenbach Nach: L 206 Brücke Zählstelle: 5811 0303	4.100	513 (12,5%)	
9.388	972	B 313	BW	Von: B313/K6180 Mühligen Nach: B311/B313 bei Meßkirch Zählstelle: 8020 1107	4.100	496 (12,1%)	
9.389	972	B 403	NI	Von: OD Emlichheim (km 17,8%20) Nach: Bundesgrenze BRD/NL Zählstelle: 3306 0470	4.100	467 (11,4%)	
9.390	972	B 68	NI	Von: B 51 Nach: AS Harderberg (A 33) Zählstelle: 3714 0429	4.100	459 (11,2%)	
9.391	972	B 189	BB	Von: Groß Pankow, L 103 Nach: Pritzwalk, B 321 Zählstelle: 2838 3640	4.100	459 (11,2%)	VB 02KK
9.392	972	B 209	SH	Von: L 158 Nach: K 3 Zählstelle: 2629 0714	4.100	451 (11,0%)	WB 02KK
9.393	972	B 300	BY	Von: Ursberg Emd. GZ 25 Nach: Ziemetshausen Emd. St 2027 Zählstelle: 7728 9151	4.100	435 (10,6%)	
9.394	972	B 420	RP	Von: B 48 Abzw. Hochstätten Nach: L 410 Abzw. Fürfeld Zählstelle: 6213 0108	4.100	410 (10,0%)	
9.395	972	B 90	TH	Von: L 1093 Nach: L 2372 Zählstelle: 5535 0001	4.100	402 (9,8%)	
9.396	972	B 244	NI	Von: K26/K27 Nach: B248 b. Brome Zählstelle: 3431 0461	4.100	398 (9,7%)	
9.397	972	B 39	BW	Von: B39/L1090 Weihenbronn Nach: B 14 / B 39 Mainhardt Zählstelle: 6923 1100	4.100	394 (9,6%)	
9.398	972	B 175	SN	Von: B 107/B 175 Rochlitz, Dauerzählstelle Nach: B 175/S 242 Dauerzählstelle Zählstelle: 4942 4203	4.100	394 (9,6%)	WB 02KK
9.399	972	B 458	HE	Von: AS L 3330 ("Steinwand") Nach: AS B 278 (Batten) Zählstelle: 5425 0404	4.100	373 (9,1%)	VB 02KK
9.400	972	B 420	RP	Von: L 169 Nach: K 75 Zählstelle: 6310 0077	4.100	369 (9,0%)	
9.401	972	B 441	NI	Von: K 38 Nach: B 215 Leese Zählstelle: 3420 0481	4.100	365 (8,9%)	

Nr	Rang	Straße	BL	Infos	DTV	SV (SV%)	BVWP
9.402	972	B 183a	SN	Von: B 183a/K 7449 Nach: B 183a/K 7447 Zählstelle: 4440 1100	4.100	361 (8,8%)	
9.403	972	B 19	BY	Von: Euerhausen Nach: Bauamtsgrenze Zählstelle: 6425 9100	4.100	357 (8,7%)	VB 02KK
9.404	972	B 102	BB	Von: Golzow, L 85 Nach: AS Brandenburg, A 2 Zählstelle: 3641 2050	4.100	349 (8,5%)	VB 02KK
9.405	972	B 5	BB	Von: Heinersdorf, L 36 Nach: Müncheberg, B 1 Zählstelle: 3551 2001	4.100	340 (8,3%)	
9.406	972	B 208	SH	Von: K 58 Nach: L 92 Zählstelle: 2229 0209	4.100	336 (8,2%)	
9.407	972	B 412	RP	Von: B 258 westl. Döttingen Nach: L 10 Zählstelle: 5608 0110	4.100	336 (8,2%)	
9.408	972	B 251	HE	Von: L 3214 Nach: B 450 Zählstelle: 4621 0209	4.100	332 (8,1%)	
9.409	972	B 294	BW	Von: B294/462 Schiltach Nach: B294/L422 Röttenbach Zählstelle: 7616 1101	4.100	312 (7,6%)	
9.410	972	B 83	NW	Von: Bad Karlshafen Nach: B 241, Beverungen Zählstelle: 4322 1200	4.100	303 (7,4%)	
9.411	972	B 258	RP	Von: B 410 westl. Hirten Nach: L 97 Zählstelle: 5608 0068	4.100	303 (7,4%)	
9.412	972	B 115	SN	Von: B 115/S 121 Nach: B 115/S 122 Zählstelle: 4654 1101	4.100	287 (7,0%)	
9.413	972	B 412	RP	Von: L 113 Nach: K 69 Lützing Zählstelle: 5509 0119	4.100	283 (6,9%)	
9.414	972	B 85	TH	Von: Kölleda Nach: Schillingsstedt Zählstelle: 4833 4426	4.100	267 (6,5%)	WB 24KK
9.415	972	B 39	BW	Von: B 39 / L 592 bei AS Sinsheim-Steinsfurt Nach: B39/K2142 Kirchartd Zählstelle: 6719 1102	4.100	254 (6,2%)	
9.416	972	B 289	BY	Von: OD-Grenze Rehau Nach: AS Rehau-Sued (A 93) Zählstelle: 5738 9257	4.100	254 (6,2%)	
9.417	972	B 85	TH	Von: L 2138 Nach: Kreuz B 176 Zählstelle: 4833 0003	4.100	250 (6,1%)	WB 24KK
9.418	972	B 245	ST	Von: B 81 b. Halberstadt Nach: L 80 Schwanebeck Zählstelle: 4032 4096	4.100	246 (6,0%)	

Nr	Rang	Straße	BL	Infos	DTV	SV (SV%)	BVWP
9.419	972	B 463	BW	Von: B463 Sommenhardt Nach: B463/L349 Wildberg Zählstelle: 7318 1101	4.100	242 (5,9%)	
9.420	972	B 242	ST	Von: L 95 Nach: B 81 Zählstelle: 4331 4076	4.100	238 (5,8%)	
9.421	972	B 42	HE	Von: Landesgrenze Rheinland-Pfalz Nach: Emd. L 3033 Zählstelle: 5912 0010	4.100	230 (5,6%)	
9.422	972	B 258	NW	Von: Blankenheim Nach: Schleiden Zählstelle: 5505 1202	4.100	230 (5,6%)	
9.423	972	B 423	RP	Von: L 358 Nach: L 363 Zählstelle: 6510 0093	4.100	205 (5,0%)	
9.424	972	B 242	NI	Von: Abzweig L 515 Nach: Abzweig K 37 Zählstelle: 4127 0441	4.100	189 (4,6%)	
9.425	972	B 266	NW	Von: L106 Nach: L149 Zählstelle: 5404 1201	4.100	189 (4,6%)	
9.426	972	B 507	NW	Von: Neunkirchen Nach: Bröhlthal Zählstelle: 5110 2202	4.100	115 (2,8%)	
9.427	972	B 461	NI	Von: Wittmund Nach: Carolinensiel Zählstelle: 2312 0461	4.100	98 (2,4%)	WB 02KK
9.428	973	B 289	BY	Von: Emd. B 303 (W LUDWIGSCHORGAST) Nach: Emd. ST 2158 (OD MARKTLEUGAST) Zählstelle: 5835 9137	4.000	- (-)	
9.429	973	B 401	NI	Von: AS Dörpen (A 31) Nach: B 70 Zählstelle: 3009 0671	4.000	856 (21,4%)	
9.430	973	B 72	NI	Von: Kreisgrenze Nach: K 343 Zählstelle: 2812 0421	4.000	716 (17,9%)	
9.431	973	B 108	MV	Von: Knoten L14 Nach: Knoten B 103 Zählstelle: 2040 0261	4.000	708 (17,7%)	
9.432	973	B 187	ST	Von: Landesgrenze Brandenburg b. Holzdorf Nach: L 113 Zählstelle: 4244 2101	4.000	688 (17,2%)	WB 02KK
9.433	973	B 516	NW	Von: L856/K8 Nach: L856 Zählstelle: 4515 1213	4.000	624 (15,6%)	
9.434	973	B 258	NW	Von: Müsch Nach: Ahrhütte Zählstelle: 5606 1201	4.000	604 (15,1%)	
9.435	973	B 190	ST	Von: L 1 Nach: L 5 Zählstelle: 3134 6043	4.000	556 (13,9%)	VB 02KK

Nr	Rang	Straße	BL	Infos	DTV	SV (SV%)	BVWP
9.436	973	B 475	NW	Von: K 10 Nach: L 811 Zählstelle: 3813 1301	4.000	524 (13,1%)	
9.437	973	B 71	ST	Von: B 71 / L 69 Nach: B 71 / B 246a Zählstelle: 4035 5029	4.000	520 (13,0%)	
9.438	973	B 101	SN	Von: B 101/S 88/S 177 Nach: B 101/K 8553 Zählstelle: 4747 1100	4.000	496 (12,4%)	
9.439	973	B 191	NI	Von: Oldenstadt (B 493) Nach: Stöcken (L 254) Zählstelle: 3029 0453	4.000	460 (11,5%)	WB 02KK
9.440	973	B 84	TH	Von: L 1041 Nach: Kreuz B 249/K 20 L Ebeleben Zählstelle: 4730 0002	4.000	448 (11,2%)	
9.441	973	B 104	MV	Von: Knotenpunkt B 197 Nach: Knotenpunkt L 33 Zählstelle: 2446 0191	4.000	448 (11,2%)	
9.442	973	B 68	NW	Von: B 252, Scherfede Nach: L 763, Kleinenberg Zählstelle: 4420 1203	4.000	436 (10,9%)	
9.443	973	B 18	BY	Von: B 16 Nach: MN 10 Zählstelle: 7929 9145	4.000	432 (10,8%)	
9.444	973	B 192	MV	Von: Abzw, L 101 Nach: OE Warin Zählstelle: 2136 0153	4.000	432 (10,8%)	
9.445	973	B 84	TH	Von: L 2122 Nach: L 1042 Zählstelle: 4929 0032	4.000	424 (10,6%)	VB 02KK
9.446	973	B 22	BY	Von: Stadelschwarzach Nach: Neuses am Sand Zählstelle: 6128 9100	4.000	416 (10,4%)	
9.447	973	B 249	TH	Von: L 1019 Nach: L 2034 Zählstelle: 4827 0142	4.000	412 (10,3%)	
9.448	973	B 173	SN	Von: B 169/B 173/K 7814 Neusalz Nach: B 173/S 298 Zählstelle: 5439 1103	4.000	408 (10,2%)	
9.449	973	B 7	TH	Von: Kreuz B 7n/B 93 Altenburg-Süd Nach: B 7n/B 180 Altenburg-Ost Zählstelle: 5040 0007	4.000	392 (9,8%)	
9.450	973	A 1	RP	Von: AD Dreieck Vulkaneifel (A 48) Nach: AS Daun/Mehren (121) Zählstelle: 5807 0003	4.000	380 (9,5%)	
9.451	973	B 388	BY	Von: OE Untergriesbach Nach: L2130 Wegscheid Zählstelle: 7448 9110	4.000	376 (9,4%)	WB 02KK
9.452	973	B 405	SL	Von: B405/L353, Ittersdorf Nach: B405/L351, Ittersdorf Zählstelle: 6706 0397	4.000	368 (9,2%)	

Nr	Rang	Straße	BL	Infos	DTV	SV (SV%)	BVWP
9.453	973	B 28	BW	Von: L236 bei Suppingen Nach: B28/L1230 bei Seissen (Hessenhöfe) Zählstelle: 7524 1103	4.000	356 (8,9%)	
9.454	973	B 441	NI	Von: B 61 b. Uchte Nach: K 38 Zählstelle: 3519 0480	4.000	348 (8,7%)	
9.455	973	B 246	ST	Von: B 246a Wanzeleben Nach: B 180 Wanzeleben Zählstelle: 3934 5258	4.000	336 (8,4%)	WB* 02KK
9.456	973	B 19	BW	Von: Abz. L 1045 von B 19 Künzelsau Nach: Beginn L 515 an B 19 Stachenhausen Zählstelle: 6624 1100	4.000	328 (8,2%)	
9.457	973	B 27	NI	Von: Emd. L566 Nach: Knoten B524 Zählstelle: 4525 0419	4.000	320 (8,0%)	
9.458	973	B 460	HE	Von: L 3260 Nach: B 45 Zählstelle: 6319 6205	4.000	320 (8,0%)	
9.459	973	B 258	RP	Von: K 5 Nach: L 73 Zählstelle: 5606 0060	4.000	300 (7,5%)	
9.460	973	B 156	SN	Von: B 156/S 107 Nach: B 156/S 101 Zählstelle: 4752 1107	4.000	296 (7,4%)	
9.461	973	B 48	RP	Von: L 385 Rockenhausen Nach: L 385 Bayerfeld Zählstelle: 6312 0090	4.000	280 (7,0%)	WB* 02KK
9.462	973	B 5	SH	Von: K 85 Nach: L 3 N Klixbüll Zählstelle: 1119 0522	4.000	272 (6,8%)	
9.463	973	B 14	BY	Von: St 2154 westl. Waidhaus Nach: Landesgrenze Zählstelle: 6341 9100	4.000	272 (6,8%)	
9.464	973	B 405	SL	Von: B269/B405, Felsberg Nach: B405/L353, Ittersdorf Zählstelle: 6706 0368	4.000	272 (6,8%)	
9.465	973	B 7	TH	Von: Landesgrenze Hessen Nach: B 250 b. Creuzburg Zählstelle: 4927 0050	4.000	252 (6,3%)	
9.466	973	B 9	RP	Von: K 100 Nach: L 220 Zählstelle: 5812 0001	4.000	236 (5,9%)	
9.467	973	B 50	RP	Von: K 11 Nach: K 65 Zählstelle: 6004 0005	4.000	224 (5,6%)	
9.468	973	B 83	HE	Von: OA Helmarsh Nach: B 80 Zählstelle: 4322 6009	4.000	224 (5,6%)	VB 02KK
9.469	973	B 53	RP	Von: L 56 Ri. Ürzig Nach: L 189 Ri. Kinheim Zählstelle: 6008 0089	4.000	220 (5,5%)	

Nr	Rang	Straße	BL	Infos	DTV	SV (SV%)	BVWP
9.470	973	B 265	NW	Von: L11 Nach: L211 Zählstelle: 5305 5232	4.000	212 (5,3%)	
9.471	973	B 185	ST	Von: L 229 Ermsleben Nach: K 1343 Zählstelle: 4233 4385	4.000	196 (4,9%)	
9.472	973	B 242	ST	Von: B 242 / L 230 Nach: B 242 / SBA-Gr. Halberstadt Zählstelle: 4332 1097	4.000	188 (4,7%)	
9.473	973	B 242	ST	Von: B 242 / SBA-Gr. Sangerhausen Nach: B 242 / 1. L 235 Zählstelle: 4333 4376	4.000	188 (4,7%)	
9.474	973	B 101	SN	Von: B 101/S 261 Nach: B 101/S 222 Zählstelle: 5344 1114	4.000	184 (4,6%)	
9.475	973	B 427	RP	Von: K 85 Nach: L 490 Zählstelle: 6812 0113	4.000	180 (4,5%)	WB 02KK
9.476	973	B 88	TH	Von: K 250 R Nach: L 2149 Zählstelle: 5230 0001	4.000	176 (4,4%)	WB 02KK
9.477	973	B 53	RP	Von: K 73 Graach Nach: K 73 Wehlen Zählstelle: 6008 0350	4.000	152 (3,8%)	
9.478	973	B 112	BB	Von: Lebus, B 167 Nach: Manschnow, B 1 Zählstelle: 3553 2001	4.000	152 (3,8%)	
9.479	973	B 423	SL	Von: B423/L219, Kleinottweiler Nach: B423/L118, Jägersburg Zählstelle: 6609 0771	4.000	92 (2,3%)	
9.480	973	B 95	SN	Von: B 95 Bundesgrenze Tschechien Nach: B 95/S 271 Zählstelle: 5543 4220	4.000	40 (1,0%)	
9.481	973	B 172	SN	Von: B 172 Bundesgrenze Tschechien Nach: B 172/K 8740 Bad Schandau Zählstelle: 5151 4223	4.000	36 (0,9%)	
9.482	974	B 475	NI	Von: Landesgrenze NRW Nach: B 51 Zählstelle: 3913 0466	3.900	764 (19,6%)	
9.483	974	B 87	SN	Von: B 87 Nach: B 87/S 25 Zählstelle: 4444 1101	3.900	694 (17,8%)	
9.484	974	B 254	HE	Von: L 3263 Nach: B 454 Zählstelle: 5121 0710	3.900	655 (16,8%)	
9.485	974	B 51	NI	Von: B 51/B 69 Diepholz Nach: B 51/Kreisel Diepholz Zählstelle: 3316 0438	3.900	640 (16,4%)	VB 02KK
9.486	974	B 79	ST	Von: B 79 / L 89 / Hessen Nach: B 79 / L 91 Zählstelle: 3930 4045	3.900	612 (15,7%)	

Nr	Rang	Straße	BL	Infos	DTV	SV (SV%)	BVWP
9.487	974	B 243	TH	Von: L 1014 Nach: Landesgrenze Niedersachsen Zählstelle: 4429 0002	3.900	581 (14,9%)	
9.488	974	B 87	BB	Von: B 179 Nach: Lübben, L 44 Zählstelle: 3950 2001	3.900	534 (13,7%)	VB 02KK
9.489	974	B 299	BY	Von: Neumarkt St 2236 Nach: Amberg NM 14 Zählstelle: 6635 9188	3.900	530 (13,6%)	VB 02KK
9.490	974	B 195	MV	Von: AS Zarentin (A 24) Nach: OU Boizenburg, Kreuzung B 5 Zählstelle: 2530 0003	3.900	519 (13,3%)	
9.491	974	B 62	HE	Von: Breitenbach / Herzberg Nach: Abzweig L 3170 Zählstelle: 5223 0304	3.900	484 (12,4%)	
9.492	974	B 180	ST	Von: L 209 westl. Gleina Nach: L 177 Steigra Zählstelle: 4736 3354	3.900	476 (12,2%)	
9.493	974	B 26a	BY	Von: SW 15 Nach: A 70 Zählstelle: 5926 9202	3.900	410 (10,5%)	
9.494	974	B 169	BB	Von: Präsen, B 101 Nach: Landesgrenze Sachsen Zählstelle: 4546 2002	3.900	402 (10,3%)	VB 02KK
9.495	974	B 246	BB	Von: Brück, L 85 Nach: Belzig, B 102 Zählstelle: 3842 2010	3.900	382 (9,8%)	
9.496	974	B 51	SL	Von: B51, Saarlouis Nach: B51/B405, Saarlouis Zählstelle: 6606 0281	3.900	374 (9,6%)	
9.497	974	B 79	ST	Von: 1. B 244 (Abzw. Badersleben) Nach: 2. B 244 (Abzw. Zilly) Zählstelle: 4031 4042	3.900	374 (9,6%)	
9.498	974	B 441	NI	Von: L 370 Nach: Krs. Grenze Zählstelle: 3521 0485	3.900	367 (9,4%)	
9.499	974	B 45	HE	Von: Landesgrenze Nach: L 3120 Zählstelle: 6419 0204	3.900	363 (9,3%)	
9.500	974	B 273	BB	Von: Kremmen, L 19 Nach: AS Kremmen (A 24) Zählstelle: 3243 2010	3.900	363 (9,3%)	
9.501	974	B 85	BY	Von: BA-GRENZE Nach: Emd. KR. KU 9 (S LOESAU) Zählstelle: 5834 9133	3.900	359 (9,2%)	
9.502	974	B 251	HE	Von: Usseln Nach: Abzweig L 3082 vor Neerdar Zählstelle: 4718 0203	3.900	351 (9,0%)	
9.503	974	B 71	ST	Von: B 71 / L 48 / Ebendorf AS Dahlenwarsleben (A 14) Nach: L 47 Zählstelle: 3835 5032	3.900	347 (8,9%)	VB 02KK

Nr	Rang	Straße	BL	Infos	DTV	SV (SV%)	BVWP
9.504	974	B 85	BY	Von: SULZBACH-ROSENBERG S Nach: AUERBACH Zählstelle: 6335 9101	3.900	347 (8,9%)	
9.505	974	B 327	RP	Von: L 197 Nach: K 84 Zählstelle: 6009 0084	3.900	347 (8,9%)	
9.506	974	B 248	NI	Von: K26 Nach: B 244 b. Brome Zählstelle: 3431 0464	3.900	343 (8,8%)	WB 02KK
9.507	974	B 1	NI	Von: B444, Lafferde Nach: K71, Bettmar Zählstelle: 3727 0401	3.900	308 (7,9%)	
9.508	974	B 456	HE	Von: Kreuzung K 426 Nach: Kreuzung L 3054 Zählstelle: 5516 0507	3.900	308 (7,9%)	
9.509	974	B 285	TH	Von: Nähe KP Harschwinde Nach: B 285/L 2895 Zählstelle: 5226 2854	3.900	293 (7,5%)	
9.510	974	B 31	BW	Von: AS Engen (A 81) Nach: B31/L440 Eigeltingen Zählstelle: 8119 1100	3.900	289 (7,4%)	
9.511	974	B 301	BY	Von: AS FS16 Nach: FS18 Reichertshausen Zählstelle: 7436 9100	3.900	285 (7,3%)	WB 02KK
9.512	974	B 2	BB	Von: L 23 Nach: B 198 Zählstelle: 3049 2001	3.900	273 (7,0%)	
9.513	974	B 487	HE	Von: OD Retterode Nach: OD Hess. Lichtenau (Abzweig L 3147) Zählstelle: 4824 0206	3.900	273 (7,0%)	
9.514	974	B 94	TH	Von: K 3040 W Nach: B 2 Schleiz Zählstelle: 5436 0003	3.900	257 (6,6%)	WB 02KK
9.515	974	B 186	SN	Von: B 186/S 8 Nach: B 6 Zählstelle: 4639 1102	3.900	254 (6,5%)	
9.516	974	B 421	NW	Von: Stadt Kyll Nach: Hallschlag Zählstelle: 5605 1203	3.900	254 (6,5%)	
9.517	974	B 173	SN	Von: B 173/S 298 Nach: B 173/S 297 Zählstelle: 5439 1104	3.900	250 (6,4%)	
9.518	974	B 27	NI	Von: Oderhaus Nach: Braunlage Zählstelle: 4229 0421	3.900	230 (5,9%)	
9.519	974	B 109	BB	Von: Zehdenick, L 22 Nach: Templin, L 216 Zählstelle: 2846 3001	3.900	222 (5,7%)	VB 02KK
9.520	974	B 208	SH	Von: K 54 Nach: B 207 b. Ratzeburg Zählstelle: 2230 0044	3.900	222 (5,7%)	VB 02KK

Nr	Rang	Straße	BL	Infos	DTV	SV (SV%)	BVWP
9.521	974	B 83	HE	Von: OD Körle Nach: L 3460 Zählstelle: 4823 0701	3.900	203 (5,2%)	
9.522	974	B 9	RP	Von: L 210 Rampe Nach: L 212 Salzig Zählstelle: 5711 0017	3.900	195 (5,0%)	
9.523	974	B 82	NI	Von: K27 Ingeleben Nach: B244 Zählstelle: 3831 0431	3.900	179 (4,6%)	
9.524	974	B 286	BY	Von: L 2792 / Klausshofstrasse Nach: L 2291 / O Albertshausen Zählstelle: 5726 9100	3.900	179 (4,6%)	
9.525	974	B 53	RP	Von: B 50 Bernkastel-Kues Nach: K 73 Zählstelle: 6008 0349	3.900	148 (3,8%)	WB 02KK
9.526	974	B 187a	ST	Von: OE Aken Nach: K 2091 Zählstelle: 4138 1422	3.900	144 (3,7%)	
9.527	974	B 50	RP	Von: L 187 Nach: K 105 Zählstelle: 6108 0036	3.900	133 (3,4%)	VB 04KK
9.528	974	B 111	MV	Von: Abzw, L 266 Nach: Landesgrenze BE Zählstelle: 2051 0243	3.900	133 (3,4%)	
9.529	974	B 417	RP	Von: Herpel, Abzweig B 417 Nach: Sachsenhausen Zählstelle: 5613 0135	3.900	125 (3,2%)	WB 02KK
9.530	974	B 42a	HE	Von: Emd. Verbindungsstraße zur B 42 Nach: OD-Grenze Winkel Zählstelle: 6013 0145	3.900	98 (2,5%)	
9.531	975	B 25	BY	Von: Fremdingen Emd. St 2214 Nach: Wallerstein Emd. St 1060 Zählstelle: 7028 9155	3.800	1.026 (27,0%)	VB 02KK
9.532	975	B 282	SN	Von: B 282/K 7871/S 316 Nach: B 282/S 318 Zählstelle: 5438 1102	3.800	752 (19,8%)	WB 02KK
9.533	975	B 27	BY	Von: AS Bad Brueckenau-Volkers (A 7) Nach: LAGR / Hessen Zählstelle: 5624 9102	3.800	737 (19,4%)	
9.534	975	B 87	BB	Von: B 168 n. Pfaffendorf Nach: B 246 Zählstelle: 3851 2009	3.800	730 (19,2%)	
9.535	975	B 68	NI	Von: Bersenbrück-Nord (B 68alt) Nach: Bersenbrück-Mitte (B214) Zählstelle: 3413 0420	3.800	711 (18,7%)	
9.536	975	B 87	BB	Von: B 246 n. Bornow Nach: Ranzig Zählstelle: 3851 2003	3.800	650 (17,1%)	VB 02KK
9.537	975	B 101	BB	Von: Langennaundorf, L 60 Nach: Herzberg, B 87 Zählstelle: 4346 2001	3.800	646 (17,0%)	VB 02KK

Nr	Rang	Straße	BL	Infos	DTV	SV (SV%)	BVWP
9.538	975	B 273	BB	Von: Falkenrehde, L 862 Nach: AS Potsdam-Nord (A 10) Zählstelle: 3543 2040	3.800	642 (16,9%)	
9.539	975	B 185	ST	Von: Übergang von B 185n Nach: AS Bernburg (A 14) Zählstelle: 4136 1258	3.800	619 (16,3%)	
9.540	975	B 58	NW	Von: Landesgrenze Nach: L 2 Zählstelle: 4503 5257	3.800	597 (15,7%)	
9.541	975	B 188	ST	Von: L 27 westl. Gardelegen Nach: B 71 westl. Gardelegen Zählstelle: 3434 6905	3.800	566 (14,9%)	
9.542	975	B 175	SN	Von: B 175/S 36 Nossen Nach: A 14 AS Nossen-Nord (36) Zählstelle: 4945 1100	3.800	555 (14,6%)	
9.543	975	B 71	NI	Von: Groß Süstedt (L 233) Nach: Hansen (K 8) Zählstelle: 3028 4351	3.800	543 (14,3%)	
9.544	975	B 3	NI	Von: Heber Nach: Welle Zählstelle: 2824 0472	3.800	536 (14,1%)	
9.545	975	B 9	NW	Von: L 137 Nach: A 57 NE -Norf Zählstelle: 4806 2204	3.800	502 (13,2%)	
9.546	975	B 273	BB	Von: AS Kremmen (A 24) Nach: L 201 Zählstelle: 3343 2060	3.800	475 (12,5%)	
9.547	975	B 244	NI	Von: L288 Ohrdorf Nach: L286 Wittingen Zählstelle: 3230 0488	3.800	464 (12,2%)	
9.548	975	B 104	MV	Von: Kn. L 33 (Alt Käblich) Nach: Kn. B 198 (Canzow) Zählstelle: 2547 0195	3.800	445 (11,7%)	
9.549	975	B 115	BB	Von: AS Freiwalde (A 13) Nach: Golssen, B 96 Zählstelle: 4048 2003	3.800	437 (11,5%)	
9.550	975	B 182	SN	Von: B 182/S 30 Elsrig Nach: B 182/S 24 b. Neiden Zählstelle: 4444 1103	3.800	433 (11,4%)	
9.551	975	B 1	ST	Von: B 1 / L 40 Nach: B 1 / K 1146 Zählstelle: 3732 5025	3.800	403 (10,6%)	
9.552	975	B 431	SH	Von: AS Albersdorf (A 23) Nach: L 236 Zählstelle: 1821 0425	3.800	399 (10,5%)	
9.553	975	B 327	RP	Von: L 164 Nach: K 114 Zählstelle: 6208 0115	3.800	395 (10,4%)	
9.554	975	B 421	RP	Von: L 226 Nach: K 51 Zählstelle: 5909 0134	3.800	395 (10,4%)	

Nr	Rang	Straße	BL	Infos	DTV	SV (SV%)	BVWP
9.555	975	B 19	BW	Von: Emd. K 2805 in die B 19 bei Bernsfel Nach: Ende B 19 an Bay. Grenze Zählstelle: 6425 1101	3.800	388 (10,2%)	
9.556	975	B 51	RP	Von: L 133 Bahnhof Taben Nach: Landesgrenze Saarland Zählstelle: 6405 0272	3.800	384 (10,1%)	
9.557	975	B 97	BB	Von: B 112 Nach: Bundesgrenze Zählstelle: 4054 3685	3.800	369 (9,7%)	
9.558	975	B 208	MV	Von: OA Gadebusch Nach: Kreuzung L 3 Zählstelle: 2233 0075	3.800	365 (9,6%)	
9.559	975	B 304	BY	Von: Teisendorf Süd/Ost Nach: Heidenpoint Zählstelle: 8143 9143	3.800	350 (9,2%)	
9.560	975	B 421	RP	Von: L 27 Nach: K 63 Zählstelle: 5706 0108	3.800	342 (9,0%)	
9.561	975	B 2	TH	Von: L 1090/L 2356 Nach: K 3060 W Zählstelle: 5436 0001	3.800	334 (8,8%)	
9.562	975	B 431	SH	Von: L 119 Nach: B 495 nördl. Glückstadt Zählstelle: 2122 0409	3.800	334 (8,8%)	
9.563	975	B 19	BW	Von: B 19 / K 2663 bei Bröckingen Nach: B 19 / B 298 Gaildorf Zählstelle: 7024 1102	3.800	331 (8,7%)	VB 02KK
9.564	975	B 276	BY	Von: Frammersbach Nach: Bauamtsgrenze Zählstelle: 5922 9250	3.800	331 (8,7%)	
9.565	975	B 410	RP	Von: L 10 Gerolstein Nach: K 172 Zählstelle: 5705 0074	3.800	331 (8,7%)	WB 02KK
9.566	975	B 246	BB	Von: Bestensee, B 179 Nach: Gallun, L 745 Zählstelle: 3747 2020	3.800	323 (8,5%)	
9.567	975	B 246a	ST	Von: L 102 Nach: L 24 Seehausen Zählstelle: 3934 5412	3.800	323 (8,5%)	
9.568	975	B 266	NW	Von: L166 Nach: L106 Zählstelle: 5304 5211	3.800	323 (8,5%)	VB 02KK
9.569	975	B 7	TH	Von: L 1353 Nach: Landesgrenze Sachsen Zählstelle: 4940 0001	3.800	312 (8,2%)	VB 02KK
9.570	975	B 477	NW	Von: Sievernich Nach: Zülpich Zählstelle: 5205 1206	3.800	312 (8,2%)	
9.571	975	B 168	BB	Von: Friedland, L 43 Nach: Beeskow, B 246 Zählstelle: 3851 2004	3.800	308 (8,1%)	

Nr	Rang	Straße	BL	Infos	DTV	SV (SV%)	BVWP
9.572	975	B 8	BY	Von: Regensburg (St 2220 i. Deining) Nach: Nmkt. (B 8/ St 2234 sw. Parsberg) Zählstelle: 6836 9107	3.800	304 (8,0%)	
9.573	975	B 79	NI	Von: B82 Semmenstedt Nach: L513 Remlingen Zählstelle: 3830 0422	3.800	262 (6,9%)	WB 02KK
9.574	975	B 198	BB	Von: K 7346 Nach: L 28 Zählstelle: 2949 2003	3.800	255 (6,7%)	
9.575	975	B 268	RP	Von: L 139 Franzenheim Nach: K 45 Obersehr Zählstelle: 6306 0098	3.800	251 (6,6%)	
9.576	975	B 421	RP	Von: L 185 Nach: K 5 Zählstelle: 6010 0119	3.800	251 (6,6%)	
9.577	975	B 27	BY	Von: B 286 / Bad Brueckenau Nach: AS Bad Brueckenau-Volkers (A 7) Zählstelle: 5624 9101	3.800	243 (6,4%)	
9.578	975	B 47	HE	Von: L 3399 Nach: B 38 Ri. Reichelsheim Zählstelle: 6318 0504	3.800	243 (6,4%)	
9.579	975	B 265	NW	Von: L11 Nach: K23 Zählstelle: 5305 1204	3.800	232 (6,1%)	
9.580	975	B 3	HE	Von: L 3232 Nach: K 40 Zählstelle: 4623 6513	3.800	217 (5,7%)	
9.581	975	B 310	BY	Von: B 308 Hindelang Nach: St 2373 Zählstelle: 8428 9183	3.800	201 (5,3%)	
9.582	975	B 92	TH	Von: Landesgrenze Sachsen Nach: L 1296 Zählstelle: 5339 0001	3.800	163 (4,3%)	
9.583	975	B 305	BY	Von: KRZ B307 Nach: Reit i.W. Zählstelle: 8240 9147	3.800	163 (4,3%)	
9.584	975	B 305	BY	Von: U. Jettenberg Nach: Wachterl Zählstelle: 8343 9100	3.800	141 (3,7%)	
9.585	975	B 319	BY	Von: Berchtesgaden Nach: Obersalzberg Zählstelle: 8344 9168	3.800	118 (3,1%)	
9.586	976	B 26	BY	Von: Stetten Nach: Karlstadt Zählstelle: 6024 9103	3.700	- (-)	
9.587	976	B 173	BY	Von: Emd. St2711 Nach: UEbfg. St2194 Zählstelle: 5735 9252	3.700	995 (26,9%)	
9.588	976	B 2	BB	Von: B 166 Nach: L 272 Zählstelle: 2951 2004	3.700	696 (18,8%)	

Nr	Rang	Straße	BL	Infos	DTV	SV (SV%)	BVWP
9.589	976	B 101	BB	Von: Bad Liebenwerda, B 183 Nach: Winkel, L 65 Zählstelle: 4446 2001	3.700	688 (18,6%)	VB 02KK
9.590	976	B 101	BB	Von: Winkel, L 65 Nach: Langennaundorf, L 60 Zählstelle: 4446 3689	3.700	688 (18,6%)	VB 02KK
9.591	976	B 87	BB	Von: Herzberg, B 101 Nach: Landesgrenze Sachsen Zählstelle: 4344 2001	3.700	633 (17,1%)	VB 02KK
9.592	976	B 239	NI	Von: Krs Grenze Nach: L 343 Wagenfeld Zählstelle: 3417 0467	3.700	622 (16,8%)	WB 02KK
9.593	976	B 79	ST	Von: B 79 / L 91 Nach: B 79 / LG NI / ST Zählstelle: 3930 4046	3.700	614 (16,6%)	
9.594	976	B 2	ST	Von: B 2 / L 130 Nach: B 2 / K 2029 Zählstelle: 4341 2002	3.700	611 (16,5%)	
9.595	976	B 2	ST	Von: B 2 / K 2029 Nach: B 2 / L 129 / Kemberg Zählstelle: 4241 2003	3.700	611 (16,5%)	
9.596	976	B 102	BB	Von: Treuenbrietzen, B 2 Nach: AS Niemeck, A 9 Zählstelle: 3942 2010	3.700	607 (16,4%)	WB 02KK
9.597	976	B 87	BB	Von: Hohenbucko, L 70 Nach: Schlieben, L 68 Zählstelle: 4246 3634	3.700	603 (16,3%)	VB 02KK
9.598	976	B 103	BB	Von: AS Meyenburg (A 24) Nach: Landesgrenze MV Zählstelle: 2739 2050	3.700	540 (14,6%)	WB 02KK
9.599	976	B 402	NI	Von: B 213 b. Haselünne Nach: L 55 Zählstelle: 3310 0459	3.700	533 (14,4%)	
9.600	976	B 516	NW	Von: L856 Nach: K28 Zählstelle: 4515 1212	3.700	533 (14,4%)	
9.601	976	B 96	BB	Von: Baruth, B 115 Nach: Neuhof Zählstelle: 3947 2050	3.700	511 (13,8%)	
9.602	976	B 187	BB	Von: Brandis, B 101 Nach: Landesgrenze ST Zählstelle: 4245 2003	3.700	511 (13,8%)	
9.603	976	B 236	HE	Von: B 253 OU Allendorf / Battenfeld Nach: Bromskirchen Zählstelle: 4917 0601	3.700	503 (13,6%)	
9.604	976	B 465	BW	Von: B465/L314 Leprosenberg Nach: B30/B465 Oberessendorf Zählstelle: 8025 1100	3.700	492 (13,3%)	
9.605	976	B 71	NI	Von: Kreisgrenze Nach: Munster Zählstelle: 3027 0423	3.700	470 (12,7%)	WB 02KK

Nr	Rang	Straße	BL	Infos	DTV	SV (SV%)	BVWP
9.606	976	B 89	TH	Von: K 220 T Nach: B 281n Zählstelle: 5531 4454	3.700	459 (12,4%)	
9.607	976	B 183	SN	Von: B 183/S 16 Nach: B 2/B 107/B 183/S 11 Zählstelle: 4442 1101	3.700	429 (11,6%)	
9.608	976	B 245	ST	Von: B 246a Hakenstedt Nach: AS Eilsleben (A 2) Zählstelle: 3833 5070	3.700	422 (11,4%)	
9.609	976	B 212	NI	Von: L858 Nach: K188 Zählstelle: 2417 0425	3.700	403 (10,9%)	
9.610	976	B 431	SH	Von: AS Elmshorn (A 23) Nach: L 175 Zählstelle: 1821 1416	3.700	400 (10,8%)	
9.611	976	B 85	TH	Von: K 3080 S Nach: L 1060 Zählstelle: 5134 0002	3.700	374 (10,1%)	
9.612	976	B 7	TH	Von: B 7n Nach: Kreuz B 7n/B 93 Altenburg-Süd Zählstelle: 5040 0008	3.700	370 (10,0%)	
9.613	976	B 96b	MV	Von: KP B 96 Nach: KP L 29 Zählstelle: 1447 0194	3.700	370 (10,0%)	
9.614	976	B 156	SN	Von: B 156/S 108 Nach: B 156/K 8481 Zählstelle: 4652 1100	3.700	348 (9,4%)	
9.615	976	B 511	NW	Von: B 55 Nach: Bad Fredeburg Zählstelle: 4815 1403	3.700	348 (9,4%)	
9.616	976	B 104	MV	Von: Knoten L 171 Nach: OE Güstrow Zählstelle: 2238 0213	3.700	340 (9,2%)	VB 02KK
9.617	976	B 197	MV	Von: Friedland AS B 109 Nach: OU Anklam Zählstelle: 2247 1735	3.700	340 (9,2%)	WB 02KK
9.618	976	B 300	BY	Von: Babenhausen Emd. MN 8 Nach: Krumbach Emd. GZ7 Zählstelle: 7728 9153	3.700	329 (8,9%)	WB 02KK
9.619	976	B 5	BB	Von: Petershagen, L 37 Nach: Arensdorf Zählstelle: 3552 2002	3.700	322 (8,7%)	
9.620	976	B 96	BB	Von: AS Großräschen, A 13 Nach: Finsterwalde, L 60n, Schacksdorf Zählstelle: 4349 3620	3.700	322 (8,7%)	WB 02KK
9.621	976	B 246a	ST	Von: K 1224 Nach: B 81 b. Altenweddingen Zählstelle: 3935 5407	3.700	322 (8,7%)	
9.622	976	B 260	RP	Von: L 323 Hunzeler Stock Nach: Holzhausen Zählstelle: 5713 0083	3.700	311 (8,4%)	

Nr	Rang	Straße	BL	Infos	DTV	SV (SV%)	BVWP
9.623	976	B 495	NI	Von: L 111 S Nach: L 113 Zählstelle: 2221 0444	3.700	307 (8,3%)	
9.624	976	B 22	BY	Von: St 2181 bei Krummennaab Nach: NEW 7 bei Wendersreuth Zählstelle: 6238 9120	3.700	303 (8,2%)	
9.625	976	B 183	SN	Von: B 182/B 183 Nach: B 183/K 8985 Zählstelle: 4443 1102	3.700	303 (8,2%)	
9.626	976	B 109	BB	Von: Haßleben, L 24 Nach: L 15 Zählstelle: 2748 2002	3.700	300 (8,1%)	
9.627	976	B 156	SN	Von: B 156/S 121 Nach: B 156/S 108 Zählstelle: 4653 1103	3.700	300 (8,1%)	WB 02KK
9.628	976	B 470	BY	Von: Emd. ST 2191 (BEHRINGERSMUEHLE) Nach: Emd. ST 2163 (OD POTTENSTEIN) Zählstelle: 6234 9155	3.700	300 (8,1%)	
9.629	976	B 268	RP	Von: K 141 Oberzerf Nach: K 139 Panzhaus Zählstelle: 6406 0095	3.700	296 (8,0%)	
9.630	976	B 18	BY	Von: BAB A96 Nach: Mindelheim OA Zählstelle: 7928 9147	3.700	292 (7,9%)	
9.631	976	B 87	TH	Von: L 2151 Nach: L 1047 Zählstelle: 5232 0004	3.700	292 (7,9%)	
9.632	976	B 6	ST	Von: B 6 / K 2373 Nach: B 6 / SBA-Gr. Halberstadt Zählstelle: 4235 1321	3.700	278 (7,5%)	VB 04KB
9.633	976	B 6	ST	Von: B 6 / SBA-Gr. Halberstadt Nach: B 6 / L 72 Zählstelle: 4235 4301	3.700	278 (7,5%)	VB 04KB
9.634	976	B 399	NW	Von: L24 Nach: L260 Zählstelle: 5303 1201	3.700	263 (7,1%)	
9.635	976	B 168	BB	Von: Tiefensee, B 158 Nach: Heckelberg, L 29 Zählstelle: 3249 2009	3.700	255 (6,9%)	
9.636	976	B 259	RP	Von: K 18 Brauheck Nach: B 49 Cochem-Sehl Zählstelle: 5808 0085	3.700	252 (6,8%)	
9.637	976	B 198	BB	Von: B 2 Nach: Angermünde, L 28 Zählstelle: 2949 2001	3.700	248 (6,7%)	
9.638	976	B 62	NW	Von: L 729 Nach: K 29 Zählstelle: 5014 1207	3.700	241 (6,5%)	
9.639	976	B 270	RP	Von: L 368 Nach: K 49 Zählstelle: 6311 0061	3.700	237 (6,4%)	VB 02KK

Nr	Rang	Straße	BL	Infos	DTV	SV (SV%)	BVWP
9.640	976	B 426	HE	Von: Lengfeld Nach: Zipfen Zählstelle: 6118 0402	3.700	237 (6,4%)	
9.641	976	B 7	TH	Von: L 2120 Nach: L 1025 Zählstelle: 5029 0001	3.700	226 (6,1%)	VB 02KK
9.642	976	B 242	ST	Von: B 242 / 2. L 98 / Tanne Nach: B 242 / 1. K 1353 / Sorge Zählstelle: 4330 4080	3.700	226 (6,1%)	
9.643	976	B 242	ST	Von: B 242 / 1. K 1353 / Sorge Nach: B 242 / Landesgrenze NS Zählstelle: 4330 4081	3.700	226 (6,1%)	
9.644	976	B 257	RP	Von: K 33 Nach: K 9 Zählstelle: 5806 0049	3.700	226 (6,1%)	
9.645	976	B 48	RP	Von: K 30 Nach: K 28 Zählstelle: 6312 0095	3.700	222 (6,0%)	WB 02KK
9.646	976	B 83	HE	Von: OD Deisel/K 71 Nach: OD Helmarshausen, Kreuzung K 72 Zählstelle: 4422 0204	3.700	218 (5,9%)	WB 02KK
9.647	976	B 88	TH	Von: B 247 Ohrdruf Nach: L 1025/L 1028 Zählstelle: 5130 0004	3.700	218 (5,9%)	WB 24KK
9.648	976	B 27	NI	Von: Braunlage Nach: Landesgrenze Zählstelle: 4229 0425	3.700	204 (5,5%)	
9.649	976	B 167	BB	Von: L 38 Nach: Seelow, B 1 Zählstelle: 3552 3710	3.700	204 (5,5%)	VB 02KK
9.650	976	B 56	NW	Von: KP -L33 Nach: KP -K82 Zählstelle: 5205 1204	3.700	185 (5,0%)	
9.651	976	B 48	RP	Von: L 508 Nach: L 494 Zählstelle: 6813 0108	3.700	181 (4,9%)	VB 02KK
9.652	976	B 87	ST	Von: OE Bad Kösen Nach: B 250 / Eckartsberga Zählstelle: 4835 3040	3.700	174 (4,7%)	VB 02KK
9.653	976	B 265	RP	Von: B 51 Prüm-Held Nach: K 182 Zählstelle: 5704 0301	3.700	170 (4,6%)	
9.654	976	B 48	RP	Von: L 499 Nach: L 503 Zählstelle: 6612 0036	3.700	167 (4,5%)	
9.655	976	B 8	RP	Von: Freilingen L 303 Nach: Emd. Freilingen L 304 Zählstelle: 5413 0005	3.700	159 (4,3%)	
9.656	976	B 461	NI	Von: Carolinensiel Nach: Harlesiel Zählstelle: 2212 0462	3.700	144 (3,9%)	WB 02KK

Nr	Rang	Straße	BL	Infos	DTV	SV (SV%)	BVWP
9.657	976	B 309	BY	Von: OE Pfronten Nach: Bundesgrenze Zählstelle: 8429 9164	3.700	141 (3,8%)	
9.658	976	B 54	NW	Von: BAG Nach: L 723 Zählstelle: 5114 1200	3.700	96 (2,6%)	VB 04KB
9.659	976	B 11	BY	Von: OA Wallgau N Nach: Einmg St2062, Kochel Zählstelle: 8433 9120	3.700	85 (2,3%)	WB 02KK
9.660	977	B 400	HE	Von: AS Wommen Nach: Blinde Mühle Zählstelle: 4926 0419	3.600	1.300 (36,1%)	
9.661	977	B 98	SN	Von: B 97/B 98 Laußnitz Nach: A 13 AS Thiendorf (20) Zählstelle: 4749 1100	3.600	832 (23,1%)	VB 02KK
9.662	977	B 64	NI	Von: B 3 Nach: K 527 Zählstelle: 4125 0410	3.600	814 (22,6%)	WB 02KK
9.663	977	B 2	BB	Von: L 284 Nach: Heinersdorf, B 166 Zählstelle: 2950 2007	3.600	727 (20,2%)	
9.664	977	B 87	BB	Von: Ranzig Nach: L 442 Zählstelle: 3951 2001	3.600	670 (18,6%)	VB 02KK
9.665	977	B 101n	BB	Von: B 115 Nach: B 101 Zählstelle: 4044 2090	3.600	670 (18,6%)	
9.666	977	B 320	BB	Von: Lieberose, B 168 Nach: Lamsfeld, L 44 Zählstelle: 4051 2002	3.600	659 (18,3%)	
9.667	977	B 466	BW	Von: B466/L1070 bei Ohmenheim Nach: B466 Landesgr. Bayern Ederheim Zählstelle: 7128 1101	3.600	558 (15,5%)	
9.668	977	B 85	BY	Von: Emd. KC1 Nach: Emd. St2209 (Steinbach am Wald) Zählstelle: 5534 9100	3.600	544 (15,1%)	
9.669	977	B 480	NW	Von: B 516 b. Wülfe Nach: L 637, Brilon Zählstelle: 4517 5322	3.600	486 (13,5%)	WB 02KK
9.670	977	B 414	HE	Von: Landesgrenze RP Nach: Knoten B 255 Zählstelle: 5314 0307	3.600	475 (13,2%)	
9.671	977	B 192	MV	Von: AS Waren (Müritz) (A 19) Nach: Knotenpunkt L 206 Zählstelle: 2540 0013	3.600	457 (12,7%)	
9.672	977	B 299	BY	Von: LAUTERHOFEN W Nach: KASTL Zählstelle: 6635 9101	3.600	450 (12,5%)	
9.673	977	B 26a	BY	Von: Bauamtsgrenze Nach: Wuerzburg SW 15 Zählstelle: 5926 9208	3.600	432 (12,0%)	

Nr	Rang	Straße	BL	Infos	DTV	SV (SV%)	BVWP
9.674	977	B 167	BB	Von: B 198 Nach: Zerpenschleuse, B 109 Zählstelle: 3147 3708	3.600	432 (12,0%)	
9.675	977	B 269	RP	Von: K 122 Nach: K 100 Zählstelle: 6208 0105	3.600	428 (11,9%)	
9.676	977	B 26a	BY	Von: Arnstein Nach: Bauamtsgrenze Zählstelle: 5926 9100	3.600	385 (10,7%)	
9.677	977	B 477	NW	Von: L 33 Nach: K 16 Zählstelle: 5205 1208	3.600	378 (10,5%)	
9.678	977	B 27	BW	Von: B 27 Neuhaus am Randen Nach: B27/314 Randen Zählstelle: 8117 1100	3.600	374 (10,4%)	VB 02KK
9.679	977	B 495	NI	Von: L 116 Nach: L 119 Zählstelle: 2420 0441	3.600	374 (10,4%)	
9.680	977	B 450	HE	Von: L 3218 Nach: L 3220 Zählstelle: 4721 0201	3.600	367 (10,2%)	
9.681	977	B 101	BB	Von: Landesgrenze Sachsen Nach: Präsen, B 169 Zählstelle: 4546 2001	3.600	364 (10,1%)	
9.682	977	B 182	SN	Von: B 182/S 31 Wörblitz Nach: B 182/K 8922 Dommitzsch Zählstelle: 4645 1102	3.600	356 (9,9%)	WB 02KK
9.683	977	B 13	BY	Von: Neuherberg Nach: Buchheim Zählstelle: 6427 9201	3.600	338 (9,4%)	
9.684	977	B 109	BB	Von: L 21 Nach: Haßleben, L 24 Zählstelle: 2748 2001	3.600	324 (9,0%)	
9.685	977	B 321	MV	Von: OA Parchim Nach: Marnitz L 08 Zählstelle: 2637 0183	3.600	320 (8,9%)	
9.686	977	B 327	RP	Von: L 195 Nach: L 194 Zählstelle: 6009 0083	3.600	320 (8,9%)	
9.687	977	B 2n	ST	Von: B 91 (Theißen) Nach: B 2 alt (Bornitz) Zählstelle: 4938 3258	3.600	306 (8,5%)	
9.688	977	B 240	NI	Von: Scharfoldendorf Nach: Landesgrenze Zählstelle: 4023 0427	3.600	295 (8,2%)	
9.689	977	B 250	HE	Von: Landesgrenze Thüringen Nach: OD Wanfried Zählstelle: 4827 0163	3.600	292 (8,1%)	
9.690	977	B 79	ST	Von: L 87 Nach: 1. B 244 (Abzw. Badersleben) Zählstelle: 4031 4041	3.600	288 (8,0%)	

Nr	Rang	Straße	BL	Infos	DTV	SV (SV%)	BVWP
9.691	977	B 315	BW	Von: B315/B317 Titisee Nach: B315/L156 Lenzkirch Zählstelle: 8114 1100	3.600	288 (8,0%)	
9.692	977	B 87	TH	Von: L 1052 Nach: L 1050 Zählstelle: 5133 0004	3.600	274 (7,6%)	
9.693	977	B 327	RP	Von: B 421 Kappel Nach: K 11 Zählstelle: 6010 0085	3.600	274 (7,6%)	
9.694	977	B 156	BB	Von: L 49 Nach: Graustein, L 87 Zählstelle: 4452 2009	3.600	248 (6,9%)	
9.695	977	B 176	ST	Von: L 209 / L 212 / Laucha Nach: B 250 OU Bad Bibra Zählstelle: 4735 3083	3.600	241 (6,7%)	
9.696	977	B 54	HE	Von: Emd. B 275 Nach: Emd. L 3274 Zählstelle: 5814 0275	3.600	230 (6,4%)	
9.697	977	B 276	HE	Von: Birstein Nach: Fischborn Zählstelle: 5621 0105	3.600	212 (5,9%)	
9.698	977	B 8	RP	Von: Markwald Nach: Dorfmitte Zählstelle: 5513 0013	3.600	205 (5,7%)	
9.699	977	B 250	TH	Von: B 250/L 2108 Nach: Landesgrenze TH/HE Zählstelle: 4827 0078	3.600	202 (5,6%)	
9.700	977	B 48	RP	Von: B 48 Nach: L 403 Zählstelle: 6212 0091	3.600	187 (5,2%)	
9.701	977	B 202	SH	Von: Erfde Nach: Norderstapel Zählstelle: 1621 0107	3.600	180 (5,0%)	WB 02KK
9.702	977	B 500	BW	Von: B28/B500 Alexanderschanze Nach: B500/L402 Zuflucht Zählstelle: 7515 1100	3.600	180 (5,0%)	
9.703	977	B 101	BB	Von: Wiesenhagen Nach: Trebbin, B 246n, Beelitz Zählstelle: 3745 2070	3.600	176 (4,9%)	VB 04KB
9.704	977	B 454	HE	Von: OE Neustadt Nach: Wiera Zählstelle: 5120 0507	3.600	176 (4,9%)	WB 02KK
9.705	977	B 6	ST	Von: B 6 / L 72 Nach: B 6 / K 1330 Zählstelle: 4235 4302	3.600	169 (4,7%)	VB 04KB
9.706	977	B 6	ST	Von: B 6 / K 1330 Nach: OA Aschersleben Zählstelle: 4234 4303	3.600	169 (4,7%)	VB 04KB
9.707	977	B 292	BW	Von: Emd. K 2839 in B292 bei Boxberg Nach: Emd. B 292 in B 290 in Königshofen Zählstelle: 6424 1103	3.600	169 (4,7%)	

Nr	Rang	Straße	BL	Infos	DTV	SV (SV%)	BVWP
9.708	977	B 245	ST	Von: L 103 Nach: B 246a Hakenstedt Zählstelle: 3833 5069	3.600	162 (4,5%)	
9.709	977	B 61	NW	Von: K 17 Nach: L 665 Zählstelle: 4312 1202	3.600	158 (4,4%)	
9.710	977	B 307	BY	Von: Emd. B307 O, Achenpass Nach: Emd. B307 W, Sylvenstein Zählstelle: 8435 9181	3.600	151 (4,2%)	
9.711	977	B 427	RP	Von: L 490 Nach: K 11 Zählstelle: 6813 0114	3.600	151 (4,2%)	VB 02KK
9.712	977	B 289	BY	Von: OE Muenchberg Nach: OU Münchberg Zählstelle: 5836 9256	3.600	148 (4,1%)	WB 02KK
9.713	977	B 303	BY	Von: A 7 / L 2433 Nach: L 2290 / Euerbach Zählstelle: 5926 9206	3.600	140 (3,9%)	WB 02KK
9.714	977	B 248	NI	Von: K409 (Lagershausen) Nach: B445/L525 Echte Zählstelle: 4226 0970	3.600	126 (3,5%)	
9.715	977	B 42a	HE	Von: OD-Grenze Mittelheim Nach: Emd. L 3320 Zählstelle: 5914 0160	3.600	119 (3,3%)	
9.716	977	B 95	SN	Von: B 95/S 271 Nach: B 95/S 266 Zählstelle: 5543 1101	3.600	104 (2,9%)	
9.717	977	B 48	RP	Von: L 242 Abzw. OD Langenlonsheim Nach: K 43 Abzw. OD Laubenheim Zählstelle: 6013 9041	3.600	72 (2,0%)	
9.718	978	B 175	SN	Von: B 95/B 175/S 57 b. Penig Nach: B 175/S 249 Zählstelle: 5041 1108	3.500	746 (21,3%)	
9.719	978	B 3	NI	Von: Heber Nach: Welle Zählstelle: 2925 0475	3.500	616 (17,6%)	
9.720	978	B 156	SN	Von: B 156 NK018 Nach: B 156 NK103 Zählstelle: 4451 1100	3.500	599 (17,1%)	
9.721	978	B 97	BB	Von: L 49 Nach: L 473 Zählstelle: 4252 3008	3.500	532 (15,2%)	
9.722	978	B 191	NI	Von: Stöcken (L 254) Nach: Hohenzethen (L 252) Zählstelle: 2930 0454	3.500	511 (14,6%)	WB 02KK
9.723	978	B 249	TH	Von: Landesgrenze Hessen Nach: L 2104/K 5010 K Zählstelle: 4827 4432	3.500	508 (14,5%)	
9.724	978	B 110	MV	Von: Knoten L201 Gnoien Nach: Knoten L231 Dargun Zählstelle: 2042 0071	3.500	466 (13,3%)	WB 02KK

Nr	Rang	Straße	BL	Infos	DTV	SV (SV%)	BVWP
9.725	978	B 246	BB	Von: Belzig, L 95 Nach: Wiesenburg, B 107 Zählstelle: 3840 2020	3.500	431 (12,3%)	
9.726	978	B 2	ST	Von: B 2 / L 123 / Kropstädt Nach: B 2 / LG BB Zählstelle: 4042 2013	3.500	406 (11,6%)	
9.727	978	B 1	BB	Von: Neubensdorf, L 96 Nach: Landesgrenze Zählstelle: 3539 2010	3.500	403 (11,5%)	
9.728	978	B 167	BB	Von: Löwenberg, B 96 Nach: Herzberg, L 19 Zählstelle: 3144 3709	3.500	399 (11,4%)	VB 02KK
9.729	978	B 299	BY	Von: Kastl Nach: AS Amberg-West (A 6) Zählstelle: 6636 9101	3.500	382 (10,9%)	WB 24KK
9.730	978	B 421	RP	Von: L 21 Nach: K 35 Zählstelle: 5706 0105	3.500	375 (10,7%)	
9.731	978	B 192	MV	Von: Goldberg Abzw, L 17 Nach: Kreuzung B 103-Karow Zählstelle: 2438 0219	3.500	364 (10,4%)	WB 02KK
9.732	978	B 85	TH	Von: K 140 U Nach: L 1062/K 3090 S Zählstelle: 5134 0001	3.500	350 (10,0%)	WB 02KK
9.733	978	B 422	RP	Von: L 162 Nach: K 52 Zählstelle: 6209 0126	3.500	347 (9,9%)	
9.734	978	B 420	RP	Von: K 36 Nach: K 25 Zählstelle: 6410 0076	3.500	343 (9,8%)	
9.735	978	B 110	MV	Von: Knoten L 18 Tessin Nach: Knoten L 232 Zählstelle: 1941 0077	3.500	336 (9,6%)	
9.736	978	B 303	BY	Von: B173 Oberrodach Nach: BA-Grenze Zählstelle: 5734 9251	3.500	336 (9,6%)	
9.737	978	B 188	ST	Von: L 24 Oebisfelde Nach: SBA-Gr. Stendal Zählstelle: 3532 5328	3.500	329 (9,4%)	VB 02KK
9.738	978	B 188	ST	Von: SBA Gr. Magdeburg Nach: L 20 Miesterhorst Zählstelle: 3532 6028	3.500	329 (9,4%)	VB 02KK
9.739	978	B 487	HE	Von: L 3227 Nach: L 3439 Zählstelle: 4824 0713	3.500	322 (9,2%)	
9.740	978	B 244	NI	Von: L623 Nach: K24 Zählstelle: 3931 0455	3.500	315 (9,0%)	
9.741	978	B 84	TH	Von: B 176 nördl. Bad Langensalza Nach: L 2126/L 2127 Zählstelle: 4830 0033	3.500	312 (8,9%)	

Nr	Rang	Straße	BL	Infos	DTV	SV (SV%)	BVWP
9.742	978	B 195	MV	Von: OA Zarrentin Nach: AS Zarrentin (A 24) Zählstelle: 2431 0021	3.500	312 (8,9%)	
9.743	978	B 107	ST	Von: L 54 Tucheim, Kreisverkehr Nach: B 1 Genthin Zählstelle: 3638 5038	3.500	301 (8,6%)	
9.744	978	B 7	HE	Von: LG Nordrhein Westfalen Nach: K 84 Zählstelle: 4521 0590	3.500	298 (8,5%)	
9.745	978	B 285	TH	Von: Dietlas Nach: Dorndorf Zählstelle: 5126 2855	3.500	294 (8,4%)	
9.746	978	B 493	NI	Von: Oldenstadt (B 191) Nach: Rosche (L 254, L 265) Zählstelle: 3030 0484	3.500	291 (8,3%)	
9.747	978	B 68	NW	Von: B 7, Scherfede Nach: B 252, Kleinenberg Zählstelle: 4420 1202	3.500	270 (7,7%)	
9.748	978	B 180	SN	Von: B 180/K 8174/S 232 Nach: B 180/S 232 Zählstelle: 5244 1111	3.500	263 (7,5%)	
9.749	978	B 412	RP	Von: L 114 Nach: L 113 Zählstelle: 5509 0118	3.500	249 (7,1%)	
9.750	978	B 102	BB	Von: OA Belzig Nach: Golzow, L 85 Zählstelle: 3841 3636	3.500	245 (7,0%)	VB 02KK
9.751	978	B 423	SL	Von: B423/L105, Habkirchen Nach: B423/L231, Erweiler-Ehlingen Zählstelle: 6808 0419	3.500	245 (7,0%)	
9.752	978	B 54	HE	Von: Emd. L 3321 Nach: Landesgrenze Rheinland-Pfalz Zählstelle: 5714 026	3.500	235 (6,7%)	
9.753	978	B 87	TH	Von: L 1114 Nach: K 110 R Zählstelle: 5232 0003	3.500	231 (6,6%)	
9.754	978	B 88	TH	Von: L 2149 Nach: L 1046 Zählstelle: 5230 0003	3.500	231 (6,6%)	WB 02KK
9.755	978	B 399	NW	Von: L12 Nach: L24 Zählstelle: 5303 1202	3.500	231 (6,6%)	
9.756	978	B 8	RP	Von: Dorfmitte Nach: Malmeneich Nord Zählstelle: 5513 0014	3.500	224 (6,4%)	
9.757	978	B 285	TH	Von: B 285/L 2895 Nach: B 285/L 2602 Zählstelle: 5226 2857	3.500	221 (6,3%)	
9.758	978	B 202	SH	Von: Emd. L39 Nach: Emd. L40 Krs SL-FL Zählstelle: 1722 0134	3.500	217 (6,2%)	

Nr	Rang	Straße	BL	Infos	DTV	SV (SV%)	BVWP
9.759	978	B 405	SL	Von: AS Saarwellingen (A 8) Nach: B405/L343, Fraulautern Zählstelle: 6606 0333	3.500	193 (5,5%)	
9.760	978	B 271	RP	Von: L 414 Nach: L 408 Zählstelle: 6114 0049	3.500	182 (5,2%)	
9.761	978	B 257	RP	Von: L 92 Nach: B 258 Nürburgring Zählstelle: 5607 0046	3.500	161 (4,6%)	
9.762	978	B 419	SL	Von: B406/B419, Kreisel Nennig Nach: Landesgrenze Rh. Pfalz Zählstelle: 6404 0406	3.500	151 (4,3%)	
9.763	978	B 250	ST	Von: 2. L 212 / Nebra Nach: L 213 Zählstelle: 3735 3105	3.500	147 (4,2%)	
9.764	978	B 477	NW	Von: Breitenbenden Nach: Eiserfey Zählstelle: 5406 1206	3.500	130 (3,7%)	
9.765	978	B 258	NW	Von: Ahrhütte Nach: Blankenheim Zählstelle: 5506 1204	3.500	126 (3,6%)	
9.766	978	B 122	BB	Von: Rheinsberg, L 15 Nach: Landesgrenze Sachsen Zählstelle: 2843 3150	3.500	123 (3,5%)	
9.767	978	B 501	SH	Von: K 47 Nach: B 207 b. Heiligenhafen Zählstelle: 1632 0507	3.500	119 (3,4%)	
9.768	978	B 185	ST	Von: K 1343 Nach: OA Ballenstedt Zählstelle: 4233 4906	3.500	77 (2,2%)	VB 02KK
9.769	979	B 25	BY	Von: Wilburgstetten Emd. St 2385 Nach: Fremdingen Emd. St 2214 Zählstelle: 7028 9156	3.400	867 (25,5%)	VB 02KK
9.770	979	B 175	SN	Von: B 175/S 249 Nach: B 175/B 180 Waldenburg Zählstelle: 5141 1101	3.400	697 (20,5%)	VB 02KK
9.771	979	B 412	RP	Von: A 61 AS Niederzissen (32) Nach: Niederzissen Zählstelle: 5509 0507	3.400	670 (19,7%)	WB 02KK
9.772	979	B 107	SN	Von: B 107/K 8367 Nach: B 87/B 107/S 4 Eilenburg Zählstelle: 4541 1100	3.400	636 (18,7%)	
9.773	979	B 475	NW	Von: K 31 Nach: L 834 Zählstelle: 3813 1302	3.400	636 (18,7%)	
9.774	979	B 22	BY	Von: B 14 südl. Wieselrieth Nach: St 2157 südl. Tannesberg Zählstelle: 6439 9251	3.400	456 (13,4%)	
9.775	979	B 5	BB	Von: Gumtow, L 143 Nach: B 107 Zählstelle: 3039 2010	3.400	445 (13,1%)	

Nr	Rang	Straße	BL	Infos	DTV	SV (SV%)	BVWP
9.776	979	B 62	NW	Von: K 45 Nach: B 480 b. Balde Zählstelle: 5015 1203	3.400	432 (12,7%)	VB 02KK
9.777	979	B 61	NW	Von: L791 Nach: B 55 Zählstelle: 4115 1263	3.400	377 (11,1%)	
9.778	979	B 176	SN	Von: B 175/B 176 Nach: B 176/S 44 Zählstelle: 4843 1101	3.400	377 (11,1%)	
9.779	979	B 14	BY	Von: SULZBACH-ROSENBERG W Nach: HAID (Weigendorf) Zählstelle: 6435 9101	3.400	364 (10,7%)	WB 02KK
9.780	979	B 191	MV	Von: Eldena Kreuzung L 07 Nach: Emd. B 5 Zählstelle: 2734 0125	3.400	364 (10,7%)	WB 02KK
9.781	979	B 103	BB	Von: Kyritz, B 5 Nach: OE Pritzwalk, B 107 Zählstelle: 3040 2050	3.400	354 (10,4%)	VB 02KK
9.782	979	B 28	BW	Von: B28/L93 Bad Peterstal/Freiersbach Nach: B28 Kreisgrenze Winterdienstgehöft Zählstelle: 7515 1101	3.400	343 (10,1%)	
9.783	979	B 3	HE	Von: Kreuzung Schuldorf Nach: Fr.-Eb.-Straße Zählstelle: 6217 0517	3.400	340 (10,0%)	
9.784	979	B 107	ST	Von: Landesgrenze Brandenburg b. Ziesar Nach: L 54 Tucheim Zählstelle: 3739 5037	3.400	340 (10,0%)	
9.785	979	B 420	RP	Von: K 76 Nach: K 20 Zählstelle: 6212 0125	3.400	340 (10,0%)	
9.786	979	B 51	RP	Von: K 128 Staustufe Serrig Nach: L 133 Bahnhof Taben Zählstelle: 6405 0060	3.400	337 (9,9%)	
9.787	979	B 246a	ST	Von: B 71 b. Welsleben Nach: K 1224 Zählstelle: 3935 5406	3.400	333 (9,8%)	
9.788	979	B 516	NW	Von: L857 Nach: L856 Zählstelle: 4415 1235	3.400	330 (9,7%)	
9.789	979	B 54	NW	Von: BA Grenze Nach: L 539 Zählstelle: 4912 1250	3.400	326 (9,6%)	
9.790	979	B 71	ST	Von: B 71 / B 246a Nach: AS Magdeburg-Reform (A 14) Zählstelle: 3935 5030	3.400	326 (9,6%)	
9.791	979	B 109	BB	Von: Prenzlau, B 198 Nach: Landesgrenze MV Zählstelle: 2649 2001	3.400	316 (9,3%)	WB 02KK
9.792	979	B 180	SN	Von: B 174/B 180 b. Gornau Nach: B 180/K 8174/S 232 Zählstelle: 5244 1104	3.400	316 (9,3%)	

Nr	Rang	Straße	BL	Infos	DTV	SV (SV%)	BVWP
9.793	979	B 84	TH	Von: L 1031 Bad Langensalza Nach: L 1027 Bad Langensalza Zählstelle: 4830 0134	3.400	313 (9,2%)	
9.794	979	B 80	HE	Von: L 763 Nach: L 3229 Zählstelle: 4423 0202	3.400	309 (9,1%)	
9.795	979	B 303	BY	Von: Emd. B303 Nach: Ausbauende Zählstelle: 5732 9901	3.400	306 (9,0%)	
9.796	979	B 28	BW	Von: B28/L230 bei Herolstadt Nach: L236 bei Suppingen Zählstelle: 7524 1100	3.400	296 (8,7%)	WB 02KK
9.797	979	B 300	BY	Von: Boos Emd. MN14 Nach: Babenhausen Emd. MN8 Zählstelle: 7827 9154	3.400	286 (8,4%)	
9.798	979	B 246	BB	Von: AS Beelitz (A 9) Nach: Brück, L 85 Zählstelle: 3742 2010	3.400	282 (8,3%)	
9.799	979	B 188	ST	Von: B 107 b. Fischbeck Nach: K 1031 Zählstelle: 3438 6019	3.400	279 (8,2%)	
9.800	979	B 188	ST	Von: K 1031 Nach: K 1029 Zählstelle: 3438 6018	3.400	279 (8,2%)	
9.801	979	B 188	ST	Von: K 1029 Nach: Landesgrenze Brandenburg b. Wuster Schäferei Zählstelle: 3438 6017	3.400	279 (8,2%)	
9.802	979	B 54	HE	Von: Landesgr. (100m vor Emd. L322) Nach: Emd. L 3373 (Michelbach) Zählstelle: 5714 0260	3.400	275 (8,1%)	
9.803	979	B 179	BB	Von: Klein Köris, L 742 Nach: Bestensee, B 246 Zählstelle: 3848 2050	3.400	258 (7,6%)	
9.804	979	B 270	RP	Von: K 44 Nach: K 53 Zählstelle: 6311 0066	3.400	245 (7,2%)	
9.805	979	B 107	ST	Von: Landesgrenze Sachsen b. Bad Düben Nach: B 183 Schwemsal Zählstelle: 4341 2050	3.400	241 (7,1%)	
9.806	979	B 156	SN	Von: B 156/S 131 Nach: B 156/S 126 Zählstelle: 4553 1102	3.400	241 (7,1%)	
9.807	979	B 112	BB	Von: AS Frankfurt (O)-West, A 12 Nach: Boosen, B 5 Zählstelle: 3652 2010	3.400	238 (7,0%)	VB 02KK
9.808	979	B 412	RP	Von: K 3 Nach: L 10 Zählstelle: 5608 0111	3.400	235 (6,9%)	
9.809	979	B 198	BB	Von: L 23n Eberswalde Nach: Joachimsthal L 23 Zählstelle: 3048 2001	3.400	218 (6,4%)	

Nr	Rang	Straße	BL	Infos	DTV	SV (SV%)	BVWP
9.810	979	B 53	RP	Von: K 85 Mehring Nach: L 48 Schleich Zählstelle: 6206 0053	3.400	214 (6,3%)	
9.811	979	B 42	RP	Von: St. Goarshausen, Abzweig Forstbach Nach: Kaub Zählstelle: 5812 0019	3.400	201 (5,9%)	
9.812	979	B 96	MV	Von: AS Stralsund Nach: AS Miltzow Zählstelle: 1944 0134	3.400	201 (5,9%)	
9.813	979	B 268	RP	Von: K 145 Baldringen Nach: B 407 Zerf Zählstelle: 6306 0097	3.400	197 (5,8%)	
9.814	979	B 242	ST	Von: B 242 / 1. L 98 / Tanne Nach: B 242 / 2. L 98 / Tanne Zählstelle: 4330 4079	3.400	194 (5,7%)	
9.815	979	B 270	RP	Von: L 383 Nach: L 368 Zählstelle: 6311 0062	3.400	190 (5,6%)	VB 02KK
9.816	979	B 319	BY	Von: Oberau Nach: Unterau Zählstelle: 8344 9166	3.400	184 (5,4%)	
9.817	979	B 27	ST	Von: B 27 / LG NS Nach: B 27 / L 99 / Elend / Kreisverkehr Zählstelle: 4230 4026	3.400	170 (5,0%)	
9.818	979	B 305	BY	Von: Ruhpolding Nach: Inzell Zählstelle: 8242 9149	3.400	163 (4,8%)	
9.819	979	B 242	NI	Von: Abzweig B 498 Nach: OE Clausthal Zählstelle: 4228 0442	3.400	150 (4,4%)	WB 02KK
9.820	979	B 95	SN	Von: B 95/S 266 Nach: B 95/S 262 Zählstelle: 5544 4224	3.400	139 (4,1%)	
9.821	979	B 110	MV	Von: Abzw, L 265 Nach: Abzw, L 266 Zählstelle: 2150 0235	3.400	133 (3,9%)	
9.822	979	B 188	NI	Von: B244, Velpke Nach: Grenze SBA Zählstelle: 3531 0438	3.400	54 (1,6%)	VB 02KK
9.823	980	B 87	BB	Von: Luckau, B 96n Nach: Hohenbucko, L 70 Zählstelle: 4148 2001	3.300	673 (20,4%)	VB 02KK
9.824	980	B 420	RP	Von: B 428 Abzw. Frei Laubersheim Nach: K 2 SM Grenze Ri. Wöllstein Zählstelle: 6113 0110	3.300	492 (14,9%)	
9.825	980	B 249	HE	Von: Abzweig B 250 Nach: Landesgrenze Thüringen Zählstelle: 4827 0150	3.300	455 (13,8%)	VB 02KK
9.826	980	B 194	MV	Von: Krz, L 26 Nach: AS A 20 Grimmen Ost Zählstelle: 1944 1726	3.300	452 (13,7%)	

Nr	Rang	Straße	BL	Infos	DTV	SV (SV%)	BVWP
9.827	980	B 183	BB	Von: Bad Liebenwerda, L 64 Nach: Marxdorf, L 672 Zählstelle: 4446 2003	3.300	432 (13,1%)	VB 02KK
9.828	980	B 327	RP	Von: L 193 Nach: K 77 Zählstelle: 6009 0080	3.300	429 (13,0%)	
9.829	980	B 414	RP	Von: OD Nister-Möhrendorf Nach: Fuchskaute/Landesgrenze HE Zählstelle: 5314 0127	3.300	409 (12,4%)	WB 02KK
9.830	980	B 103	MV	Von: Knoten L11 Nach: Knoten B104 Kluess Zählstelle: 2239 1715	3.300	389 (11,8%)	
9.831	980	B 2	ST	Von: B 2 LG SN Nach: B 2 / L 130 Zählstelle: 4341 2001	3.300	376 (11,4%)	
9.832	980	B 303	BY	Von: BA-Grenze Nach: KRZ KR. KU 9/KU 24 Zählstelle: 5734 9101	3.300	363 (11,0%)	
9.833	980	B 4	TH	Von: L 1141/L 2632 Nach: B 88/L 1047 Ilmenau Zählstelle: 5331 4451	3.300	350 (10,6%)	
9.834	980	B 102	BB	Von: Luckau, B 96 Nach: Dahme, L 70 Zählstelle: 4148 2002	3.300	347 (10,5%)	WB 02KK
9.835	980	B 18	BW	Von: B18/K7917 Leutkirch Memminger Straße Nach: AS Aichstetten (A 96) Zählstelle: 8126 1101	3.300	343 (10,4%)	
9.836	980	B 303	BY	Von: KRZ KR. KU 9/KU 24 Nach: Emd. ST 2195 (N STADTSTEINACH) Zählstelle: 5834 9137	3.300	337 (10,2%)	VB 02KK
9.837	980	B 251	HE	Von: OU Korbach, Sachsenhausen Nach: B 485 Freienhagen Zählstelle: 4720 0402	3.300	323 (9,8%)	WB 02KK
9.838	980	B 421	NW	Von: Stadt Kyll Nach: Hallschlag Zählstelle: 5604 1201	3.300	310 (9,4%)	
9.839	980	B 45	HE	Von: L 3120 Nach: L 3119 Zählstelle: 6419 0208	3.300	304 (9,2%)	
9.840	980	B 84	TH	Von: OL Kieselbach Nach: L 1120 Zählstelle: 5126 8404	3.300	284 (8,6%)	WB 02KK
9.841	980	B 424	RP	Von: L 478 Nach: L 479 Zählstelle: 6810 0103	3.300	271 (8,2%)	
9.842	980	B 250	TH	Von: B 7/B 250 Nach: B 250/L 2109 Zählstelle: 4927 0077	3.300	267 (8,1%)	
9.843	980	B 1	ST	Von: B 1 / 1. L 25 Erleben Nach: B 1 / B 245 / SM-Gr. / Kreisverkehr Zählstelle: 3733 5023	3.300	264 (8,0%)	

Nr	Rang	Straße	BL	Infos	DTV	SV (SV%)	BVWP
9.844	980	B 6	ST	Von: B 6 / L 147 Nach: B 6 / K 2125 Zählstelle: 4437 3015	3.300	257 (7,8%)	VB 02KB
9.845	980	B 6	ST	Von: B 6 / K 2125 Nach: B 6 / L 137 Zählstelle: 4337 3016	3.300	257 (7,8%)	VB 02KB
9.846	980	B 55	NW	Von: Pernze Nach: NL Grenze Zählstelle: 4912 2201	3.300	257 (7,8%)	
9.847	980	B 258	NW	Von: B399 nördl. Imgenbroich Nach: K2 Imgenbroich Zählstelle: 5403 1306	3.300	254 (7,7%)	VB 02KK
9.848	980	B 90	TH	Von: K 1020 W Nach: K 1120 W Zählstelle: 5535 0003	3.300	251 (7,6%)	
9.849	980	B 53	RP	Von: K 40 Nach: L 148 Zählstelle: 6107 7705	3.300	248 (7,5%)	
9.850	980	B 156	BB	Von: Tschernitz, B 115 Nach: L 49 Zählstelle: 4453 2001	3.300	244 (7,4%)	
9.851	980	B 62	NW	Von: K 29 Nach: B 508 b. Grund Zählstelle: 5014 1208	3.300	238 (7,2%)	VB 02KK
9.852	980	B 53	RP	Von: Ri. K 102 Wolfer Brücke Nach: Ri. K 65 Traben-Trarbach Zählstelle: 6008 0091	3.300	234 (7,1%)	
9.853	980	B 268	RP	Von: B 407 Zerf Nach: K 141 Oberzerf Zählstelle: 6406 0096	3.300	228 (6,9%)	
9.854	980	B 283	SN	Von: B 283/S 273 Nach: B 283/S 274 Zählstelle: 5441 1102	3.300	228 (6,9%)	
9.855	980	B 299	BY	Von: A 93 AS Falkenberg Nach: B 22 bei Erbdorf Zählstelle: 6138 9102	3.300	221 (6,7%)	
9.856	980	B 171	SN	Von: B 171/S 215 Nach: B 171/S 214 Zählstelle: 5345 1103	3.300	218 (6,6%)	WB 02KK
9.857	980	B 6	ST	Von: B 6 / L 74 Nach: B 6 / K 2373 Zählstelle: 4235 1320	3.300	211 (6,4%)	VB 04KB
9.858	980	B 48	RP	Von: B 48 OU Rockenhausen Nach: L 386 Zählstelle: 6312 0088	3.300	188 (5,7%)	
9.859	980	B 2	ST	Von: B 2 / OE Zeitz Nach: B 2 / B 2n OU Zeitz, Nordspange Zählstelle: 4839 3007	3.300	172 (5,2%)	
9.860	980	B 8	RP	Von: B 8 Steinen Nach: B 8 Freilinger Weiher (Hausweiher) Zählstelle: 5412 0004	3.300	152 (4,6%)	

Nr	Rang	Straße	BL	Infos	DTV	SV (SV%)	BVWP
9.861	980	B 88	TH	Von: Ilmenau Nach: Elgersburg Zählstelle: 5231 0003	3.300	149 (4,5%)	
9.862	980	B 491	BW	Von: B491/K6179 Talmühle Nach: Abzweig B491/B14 Zählstelle: 8019 1102	3.300	149 (4,5%)	
9.863	980	B 498	NI	Von: Ortsmitte Altenau Nach: Abzweig K 38 Zählstelle: 4128 0207	3.300	116 (3,5%)	
9.864	980	B 305	BY	Von: Reit i.W. Nach: Ruhpolding Zählstelle: 8341 9148	3.300	109 (3,3%)	
9.865	980	B 185	ST	Von: L 243 Nach: L 235 Zählstelle: 4332 4391	3.300	96 (2,9%)	
9.866	980	B 180	SN	Von: B 180/K 7711 Nach: B 180/S 236 Zählstelle: 5144 1102	3.300	76 (2,3%)	
9.867	981	B 167	BB	Von: Zerpenschleuse, B 109 Nach: Hammer, L 212 Zählstelle: 3147 2003	3.200	544 (17,0%)	
9.868	981	B 96	BB	Von: Luckau, B 87 Nach: Golssen, B 115 Zählstelle: 4048 2002	3.200	538 (16,8%)	
9.869	981	B 5	MV	Von: Pritzler B321 Nach: Kreuzung L 04 Zählstelle: 2632 0061	3.200	531 (16,6%)	
9.870	981	B 2	BB	Von: Landesgrenze Nach: Marzahna, L 82 Zählstelle: 4042 2060	3.200	522 (16,3%)	WB 02KK
9.871	981	B 156	BB	Von: Schwarze Pumpe, B 97 Nach: Landesgrenze Sachsen Zählstelle: 4451 2002	3.200	451 (14,1%)	
9.872	981	B 1	ST	Von: B 1 / L 34 Nach: B 1 / LG BB Zählstelle: 3539 5001	3.200	438 (13,7%)	
9.873	981	B 176	SN	Von: B 107/B 176 Nach: B 176/S 11/S 48 Zählstelle: 4842 1102	3.200	403 (12,6%)	
9.874	981	B 236	NW	Von: L 687 Nach: L 619 Zählstelle: 4713 2202	3.200	374 (11,7%)	
9.875	981	B 300	BY	Von: PAF 31 Nach: B 16 Zählstelle: 7335 9101	3.200	330 (10,3%)	
9.876	981	B 19	BW	Von: Abz. L 2251 von B 19 bei Igersh Nach: Emd. K 2805 in die B 19 bei Bernsfel Zählstelle: 6425 1100	3.200	326 (10,2%)	
9.877	981	B 84	TH	Von: L 2092 Nach: L 1041 Zählstelle: 4730 0137	3.200	304 (9,5%)	

Nr	Rang	Straße	BL	Infos	DTV	SV (SV%)	BVWP
9.878	981	B 403	NI	Von: K 14 Nach: K 16 (L44) Zählstelle: 3407 0471	3.200	298 (9,3%)	
9.879	981	B 107	SN	Von: B 107/K 8270/S 247 Nach: B 107/B 175/S 250 Rochlitz Zählstelle: 4942 1107	3.200	275 (8,6%)	
9.880	981	B 109	MV	Von: Landesgrenze BB Nach: A 20 AS Pasewalk-Süd Zählstelle: 2549 0237	3.200	272 (8,5%)	
9.881	981	B 413	RP	Von: L 266 Nach: L 258 Zählstelle: 5411 0084	3.200	266 (8,3%)	
9.882	981	B 275	HE	Von: Gedern Nach: Hartmannshain Zählstelle: 5521 0404	3.200	262 (8,2%)	
9.883	981	B 176	SN	Von: B 176/S 61 Nach: B 2/B 176 Zählstelle: 4839 1103	3.200	253 (7,9%)	
9.884	981	B 208	SH	Von: K 66 Nach: Landesgrenze MV Zählstelle: 2231 1160	3.200	246 (7,7%)	
9.885	981	B 183	ST	Von: B 107 b. Schwemsal Nach: B 100 b. Pouch Zählstelle: 4340 2064	3.200	234 (7,3%)	
9.886	981	B 517	NW	Von: L 711 Nach: K 19 Zählstelle: 4914 1203	3.200	234 (7,3%)	VB 02KK
9.887	981	B 19	BW	Von: Beginn L 515 an B 19 Stachenhausen Nach: Abz. L 1025 von B 19 Hohebach Zählstelle: 6624 1101	3.200	227 (7,1%)	
9.888	981	B 236	NW	Von: L 540 Nach: B 480 Kreisgrenze Zählstelle: 4816 1400	3.200	227 (7,1%)	
9.889	981	B 276	HE	Von: Landesgrenze Bayern Nach: Emd. L 3199 Zählstelle: 5822 0415	3.200	224 (7,0%)	
9.890	981	B 431	SH	Von: St. Magarethen Nach: Glückstadt Zählstelle: 2122 0216	3.200	224 (7,0%)	WB 02KK
9.891	981	B 477	NW	Von: Mühlenthal Nach: Mechernich Zählstelle: 5405 1203	3.200	195 (6,1%)	
9.892	981	B 423	RP	Von: L 362 Nach: K 34 Zählstelle: 6410 0097	3.200	186 (5,8%)	
9.893	981	B 7	HE	Von: OD Netra Nach: Landegrenze Thüringen Zählstelle: 4926 0408	3.200	157 (4,9%)	
9.894	981	B 269	SL	Von: B269, Neububach Nach: B10/B269, Neububach Zählstelle: 6507 0375	3.200	144 (4,5%)	

Nr	Rang	Straße	BL	Infos	DTV	SV (SV%)	BVWP
9.895	981	B 271	RP	Von: L 386 Nach: K 36 Zählstelle: 6315 0117	3.200	131 (4,1%)	
9.896	981	B 283	SN	Von: B 283/K 7843/S 305 Nach: B 283/K 7841/K 7849 Zählstelle: 5640 1101	3.200	131 (4,1%)	
9.897	981	B 514	NW	Von: K42 Kreis Lippe Nach: L781 Zählstelle: 3819 1215	3.200	112 (3,5%)	
9.898	981	B 37	RP	Von: B 39 Frankenstein Nach: L 517 Zählstelle: 6514 0055	3.200	106 (3,3%)	
9.899	981	B 6	ST	Von: L 88 Nach: LG NI Zählstelle: 4129 4227	3.200	102 (3,2%)	
9.900	981	B 50	RP	Von: K 94 Nach: L 187 Zählstelle: 6108 0035	3.200	16 (0,5%)	VB 04KK
9.901	982	B 401	NI	Von: B 70 Nach: L 62 Zählstelle: 3010 0481	3.100	856 (27,6%)	
9.902	982	B 245	ST	Von: AS Eilsleben (A 2) Nach: B 1 b. Uhrsleben Zählstelle: 3833 5071	3.100	670 (21,6%)	
9.903	982	B 252	NW	Von: Hessen, Rhoden Nach: L 828, Scherfede Zählstelle: 4420 1205	3.100	632 (20,4%)	
9.904	982	B 249	HE	Von: Abzweig L 3244 Nach: Abzweig B 250 Zählstelle: 4827 0505	3.100	543 (17,5%)	VB 02KK
9.905	982	B 2	BY	Von: Emd. HO2 Nach: Landesgrenze Zählstelle: 5637 9105	3.100	539 (17,4%)	
9.906	982	B 183	SN	Von: B 183/S 25 Nach: B 87/B 183 Zählstelle: 4444 1104	3.100	515 (16,6%)	
9.907	982	B 7	SN	Von: B 7 Nach: B 7/B 95 Zählstelle: 4941 1104	3.100	512 (16,5%)	
9.908	982	B 71	NI	Von: Lintzel (L 250) Nach: Groß Süstedt (L 233) Zählstelle: 3027 0435	3.100	505 (16,3%)	
9.909	982	B 188	BB	Von: Rathenow, B 102 Nach: Landesgrenze Sachsen-Anhalt Zählstelle: 3439 2010	3.100	406 (13,1%)	VB 02KK
9.910	982	B 466	BY	Von: Westheim Nach: Ostheim Zählstelle: 6930 9100	3.100	391 (12,6%)	WB 02KK
9.911	982	B 290	BW	Von: B 290 / L 1008 Blaufelden Kreuzung Nach: B 290 -L 1020 Zählstelle: 6625 1100	3.100	381 (12,3%)	VB 02KK

Nr	Rang	Straße	BL	Infos	DTV	SV (SV%)	BVWP
9.912	982	B 180n	ST	Von: L 176 Nach: B 180 Zählstelle: 4635 3257	3.100	378 (12,2%)	
9.913	982	B 74	NI	Von: B 74 Glinde Nach: L 122 N Zählstelle: 2519 0435	3.100	366 (11,8%)	VB 02KK
9.914	982	B 167	BB	Von: Liebenwalde, L 21 Nach: Falkental, L 221 Zählstelle: 3146 2010	3.100	360 (11,6%)	VB 02KK
9.915	982	B 300	BY	Von: St 2049 Nach: (OA) Geisenfeld Zählstelle: 7335 9100	3.100	357 (11,5%)	
9.916	982	B 189	BB	Von: B 5n Karstädt Nach: B 5 Perleberg Zählstelle: 2937 2080	3.100	350 (11,3%)	VB 02KK
9.917	982	B 495	SH	Von: Fähranleger Nach: K 8 Zählstelle: 2122 0420	3.100	347 (11,2%)	
9.918	982	B 104	MV	Von: OA Woldegk Nach: OE Strasburg Zählstelle: 2547 1719	3.100	319 (10,3%)	WB 02KK
9.919	982	B 281a	TH	Von: B 4/B 281 A Nach: B 281 A/K 260 Q Zählstelle: 5531 0007	3.100	316 (10,2%)	
9.920	982	B 176	ST	Von: L 207 b. Freyburg Nach: B 180 Freyburg-Süd Zählstelle: 4736 3255	3.100	313 (10,1%)	
9.921	982	B 444	NI	Von: B 444/K 127 Celle Nach: LK Peine Zählstelle: 3527 0493	3.100	313 (10,1%)	
9.922	982	B 421	RP	Von: L 230 Nach: B 41 Simmertal Zählstelle: 6111 0115	3.100	307 (9,9%)	
9.923	982	B 208	MV	Von: Kreuzung L 3 Nach: Abzweig L31 Zählstelle: 2234 0091	3.100	291 (9,4%)	
9.924	982	B 175	TH	Von: L 1083 Nach: B 92/L 2330/K 1330 X Weida Zählstelle: 5238 0005	3.100	282 (9,1%)	
9.925	982	B 104	MV	Von: OA Strasburg A 20 Nach: AS Pasewalk Nord Zählstelle: 2549 0235	3.100	276 (8,9%)	VB 02KK
9.926	982	B 61	NW	Von: K 11 Nach: L 792 Zählstelle: 4215 2301	3.100	270 (8,7%)	
9.927	982	B 92	SN	Von: B 92/B 282 b. Jössnitz Nach: B 92/K 7879 Landesgrenze Sachsen-Anhalt Zählstelle: 5438 1104	3.100	267 (8,6%)	
9.928	982	B 48	RP	Von: K 13 Nach: L 386 Zählstelle: 6312 0089	3.100	257 (8,3%)	

Nr	Rang	Straße	BL	Infos	DTV	SV (SV%)	BVWP
9.929	982	B 79	NI	Von: K 18 Nach: B82 Semmenstedt Zählstelle: 3930 0423	3.100	248 (8,0%)	WB 02KK
9.930	982	B 173	SN	Von: B 173/S 297 Nach: B 173/S 296 Zählstelle: 5339 1101	3.100	245 (7,9%)	
9.931	982	B 242	NI	Von: Abzweig L 519 Nach: Abzweig B 4 Zählstelle: 4229 3345	3.100	245 (7,9%)	
9.932	982	B 420	RP	Von: Konken Nach: K 14 Zählstelle: 6409 0070	3.100	245 (7,9%)	
9.933	982	B 176	ST	Von: B 250 OU Bad Bibra Nach: Landesgrenze Thüringen Zählstelle: 4735 3085	3.100	242 (7,8%)	
9.934	982	B 19	TH	Von: OU Barchfeld / 2. BA Nach: OU Barchfeld Zählstelle: 5127 1906	3.100	239 (7,7%)	
9.935	982	B 474	NW	Von: B 235 b. Olfen Nach: B 58 b. Seppenrade Zählstelle: 4210 1403	3.100	223 (7,2%)	
9.936	982	B 47	HE	Von: L 3099 Ri. Fürth Nach: L 3399 Zählstelle: 6318 0503	3.100	217 (7,0%)	
9.937	982	B 27	NI	Von: Odertal Nach: Oderhaus Zählstelle: 4329 0420	3.100	214 (6,9%)	
9.938	982	B 249	TH	Von: L 1027 Nach: Kreuz B 84/K 20 L Ebeleben Zählstelle: 4730 0047	3.100	211 (6,8%)	
9.939	982	B 87	TH	Von: L 1050 Nach: L 1048 Zählstelle: 5232 0001	3.100	208 (6,7%)	
9.940	982	B 256	NW	Von: L312 Nach: L333 Zählstelle: 5211 4201	3.100	183 (5,9%)	
9.941	982	B 419	RP	Von: K 108 Rehlingen Nach: K 108 Nittel Zählstelle: 6304 0141	3.100	177 (5,7%)	
9.942	982	B 477	NW	Von: Mannheim Nach: Blatzheim Zählstelle: 5105 1202	3.100	167 (5,4%)	VB 02KK
9.943	982	B 242	NI	Von: Abzweig B 498 Nach: Abzweig L 519 Zählstelle: 4228 0443	3.100	155 (5,0%)	
9.944	982	B 82	NI	Von: K19 L290 Nach: L625, Schöppenstedt Zählstelle: 3830 0429	3.100	152 (4,9%)	
9.945	982	B 176	ST	Von: L 190 / Hohenmölsen Nach: L 189 / Granschütz Zählstelle: 4838 3073	3.100	152 (4,9%)	

Nr	Rang	Straße	BL	Infos	DTV	SV (SV%)	BVWP
9.946	982	B 50	RP	Von: L 1 Bauler Nach: L 1 Körperich Zählstelle: 6003 0003	3.100	149 (4,8%)	
9.947	982	B 6	ST	Von: B 6 / 2. K 1347 / Heimbürg Nach: B 6 / K 1346 / Benzingerode Zählstelle: 4131 3817	3.100	143 (4,6%)	
9.948	982	B 500	BW	Von: B500/L180 Kalte Herberge Nach: B500/L173 Neueck Zählstelle: 7915 1102	3.100	133 (4,3%)	
9.949	982	A 565	RP	Von: AS Gelsdorf (13) Nach: Anschluss B 257 Zählstelle: 5408 0501	3.100	112 (3,6%)	
9.950	982	B 283	SN	Von: B 283/S 301 Nach: B 283/K 7843/S 305 Zählstelle: 5640 1102	3.100	109 (3,5%)	
9.951	982	B 303	BY	Von: Emd. St2708 Nach: OD Gehölz Zählstelle: 5733 9215	3.100	102 (3,3%)	
9.952	982	B 269	RP	Von: L 158 Nach: L 157 Zählstelle: 6108 0108	3.100	87 (2,8%)	
9.953	982	B 271	RP	Von: B 271 Bad Dürkheim Nach: B 37 Bad Dürkheim Zählstelle: 6515 7122	3.100	84 (2,7%)	
9.954	982	B 422	RP	Von: L 43 Nach: B 53 Trier, Ehrang Zählstelle: 6105 0155	3.100	59 (1,9%)	
9.955	983	B 79	NI	Von: L622 Roklum Nach: K 18 Zählstelle: 3930 0424	3.000	- (-)	WB 02KK
9.956	983	B 70	NW	Von: L 582 Nach: K 65 Zählstelle: 3809 2318	3.000	492 (16,4%)	WB 02KK
9.957	983	B 440	NI	Von: Dorfmark Nach: AS Dorfmark A7 Zählstelle: 3124 0474	3.000	420 (14,0%)	
9.958	983	B 465	BW	Von: B465/L231/K7335 Frankenhofen Nach: B 465/K 6753 Bremelau Zählstelle: 7623 1102	3.000	372 (12,4%)	VB 02KK
9.959	983	B 241	NW	Von: K 30, Lütgeneder Nach: L 763, Dahlhausen Zählstelle: 4421 1202	3.000	348 (11,6%)	
9.960	983	B 103	MV	Von: Landesgrenze Brandenburg Nach: Abzweig B198 Zählstelle: 2639 0243	3.000	345 (11,5%)	
9.961	983	B 240	NI	Von: Eschershausen Nach: Fölziehausen Zählstelle: 3923 0595	3.000	339 (11,3%)	WB 02KK VB 02KK (OU Esch.)
9.962	983	B 270	RP	Von: B 420 Lauterbach Nach: K 39 Zählstelle: 6311 0111	3.000	315 (10,5%)	

Nr	Rang	Straße	BL	Infos	DTV	SV (SV%)	BVWP
9.963	983	B 444	NI	Von: Hoheneggelsen Nach: Bettrum Zählstelle: 3827 0456	3.000	279 (9,3%)	
9.964	983	B 7	SN	Von: B 7/S 242 Nach: B 7/K 8275/S 49 Zählstelle: 4942 1103	3.000	273 (9,1%)	
9.965	983	B 22	BY	Von: Abzweig L 2258 Ebrach Nach: Abzweig L 2262 Burgebrach Zählstelle: 6129 9100	3.000	273 (9,1%)	
9.966	983	B 5	BB	Von: Arensdorf Nach: Heinersdorf, L 36 Zählstelle: 3551 2003	3.000	267 (8,9%)	
9.967	983	B 246	BB	Von: Prieros, L 39 Nach: Bestensee, B 179 Zählstelle: 3748 2010	3.000	252 (8,4%)	
9.968	983	B 470	BY	Von: Emd. KR. BT 41 (S ELBERSBERG) Nach: Emd. B 2 (O WANNBERG) Zählstelle: 6234 9156	3.000	246 (8,2%)	
9.969	983	B 410	RP	Von: L 14 Nach: L 13 Zählstelle: 5903 0063	3.000	225 (7,5%)	
9.970	983	B 474	NW	Von: K 25 Nach: L 566 Zählstelle: 3808 1400	3.000	198 (6,6%)	
9.971	983	B 248	NI	Von: B 244 b. Brome Nach: Landesgrenze NI/ST Zählstelle: 3331 0463	3.000	162 (5,4%)	VB 02KK
9.972	983	B 11	BY	Von: Emd. B 472 O, Bichl N Nach: Emd. St2064, OE Koenigsdorf S Zählstelle: 8234 9123	3.000	132 (4,4%)	
9.973	983	B 420	SL	Von: B420/L288, Steinbach Nach: B420/L121, Fürth Zählstelle: 6509 0410	3.000	126 (4,2%)	
9.974	983	B 4	TH	Von: Ilmenau Amtsgrenze Nach: Suhl/Erfurt Zählstelle: 5231 0010	3.000	123 (4,1%)	
9.975	983	B 48	RP	Von: L 496 Nach: L 499 Zählstelle: 6613 0035	3.000	123 (4,1%)	
9.976	983	B 442	NI	Von: Wunstorf Nach: Neustadt Zählstelle: 3522 0461	3.000	96 (3,2%)	
9.977	983	B 74	HB	Von: Fähre Farge-Berne Nach: Farger Straße/Wilhelmshavener Straße Zählstelle: 2717 0259	3.000	87 (2,9%)	
9.978	983	B 202	SH	Von: K 36 St. Peter-Ording Nach: K 12 Zählstelle: 1617 0207	3.000	36 (1,2%)	
9.979	984	B 410	RP	Von: L 27 Nach: K 35 Zählstelle: 5706 0079	2.900	667 (23,0%)	

Nr	Rang	Straße	BL	Infos	DTV	SV (SV%)	BVWP
9.980	984	B 6	ST	Von: B 6 / L 137 Nach: B 6 / SBA-Gr. Sangerhausen Zählstelle: 4336 3017	2.900	638 (22,0%)	VB 02KB
9.981	984	B 6	ST	Von: B 6 / SBA-Gr. Halle Nach: B 6 / L 156 / Garsena Zählstelle: 4336 3841	2.900	638 (22,0%)	VB 02KB
9.982	984	B 402	NI	Von: L 55 / K 323 Nach: Kreisgrenze Zählstelle: 3311 0460	2.900	635 (21,9%)	
9.983	984	B 70	NW	Von: Bauamtsgrenze Nach: L 582 Zählstelle: 3809 1303	2.900	563 (19,4%)	WB 02KK
9.984	984	B 198	MV	Von: Knotenpunkt L 241 Nach: Kambser Kreuzung Zählstelle: 2641 0027	2.900	554 (19,1%)	
9.985	984	B 71	NI	Von: B 71/B 74 Nach: OD Basdahl L 122 N Zählstelle: 2519 0433	2.900	551 (19,0%)	
9.986	984	B 194	MV	Von: Knotenpunkt B 192 Nach: OE Stavenhagen Zählstelle: 2443 0089	2.900	461 (15,9%)	WB 02KK
9.987	984	B 244	NI	Von: L280 Hankensbüttel Nach: B4 b. Dedelstorf Zählstelle: 3229 0490	2.900	450 (15,5%)	
9.988	984	B 182	ST	Von: B 182 / L 128 / Pretzsch Nach: B 182 / L 127 / K 2026 Zählstelle: 4242 2062	2.900	438 (15,1%)	
9.989	984	B 269	RP	Von: L 163 Nach: B 422 Im Nirgendwo am Idarbach Ri. Allenbach Zählstelle: 6208 0072	2.900	412 (14,2%)	
9.990	984	B 2	BB	Von: Marzahna, L 82 Nach: Treuenbrietzen, B 102 Zählstelle: 3942 2050	2.900	409 (14,1%)	WB 02KK
9.991	984	B 167	BB	Von: Falkental, L 221 Nach: Löwenberg, B 96 Zählstelle: 3145 2010	2.900	406 (14,0%)	VB 02KK
9.992	984	B 248	NI	Von: Schaafhausen (B 248a) Nach: Streetz (B 216) Zählstelle: 2932 0497	2.900	403 (13,9%)	WB 02KK
9.993	984	B 16	BY	Von: St 2015 Nach: OAL 3, Lauchdorf Zählstelle: 8029 9128	2.900	357 (12,3%)	
9.994	984	B 84	TH	Von: L 1027 Nach: L 2092 Zählstelle: 4730 0136	2.900	348 (12,0%)	
9.995	984	B 85	TH	Von: L 1098 Nach: L 2381 Zählstelle: 5434 0103	2.900	334 (11,5%)	
9.996	984	B 298	BW	Von: B298/K3254 Spraitbach Kirche Nach: B298/L1150 Wildgarten Zählstelle: 7024 1103	2.900	325 (11,2%)	

Nr	Rang	Straße	BL	Infos	DTV	SV (SV%)	BVWP
9.997	984	B 248	ST	Von: L 8 / Kreisverkehr Nach: B 71 Zählstelle: 3132 6047	2.900	307 (10,6%)	
9.998	984	B 274	RP	Von: Holzhausen Nach: Stadtmitte Zählstelle: 5713 0100	2.900	307 (10,6%)	
9.999	984	B 107	SN	Von: B 2/B 107/S 11 b. Wellaue Nach: B 107 Landesgrenze Brandenburg Zählstelle: 4341 1100	2.900	287 (9,9%)	
10.000	984	B 421	RP	Von: L 20 Nach: L 22 Zählstelle: 5604 0212	2.900	284 (9,8%)	
10.001	984	B 275	HE	Von: Grebenhain Nach: Altenschlirf Zählstelle: 5422 0301	2.900	276 (9,5%)	
10.002	984	B 258	NW	Von: Schönesseifen Nach: Wachhäuschen Zählstelle: 5404 1209	2.900	258 (8,9%)	
10.003	984	B 299	BY	Von: (OA) Schamhaupten Nach: Mindelstetten Zählstelle: 7135 9100	2.900	244 (8,4%)	
10.004	984	B 470	BY	Von: Abzweg L 2186 b. Streitberg Nach: Abzweig L 2191 b. Behringersmuehle Zählstelle: 6233 9101	2.900	241 (8,3%)	
10.005	984	B 257	RP	Von: B 258 Nürburgring Nach: L 93 Zählstelle: 5607 0045	2.900	238 (8,2%)	
10.006	984	B 410	RP	Von: L 9 Nach: K 118 Zählstelle: 5803 0066	2.900	232 (8,0%)	
10.007	984	B 315	BW	Von: B315/L156 Lenzkirch Nach: B315/L171 Bonndorf Zählstelle: 8115 1100	2.900	218 (7,5%)	
10.008	984	B 2	BY	Von: KRZ ST 2163 (N LEUPOLDSTEIN) Nach: Emd. B 470 (O BRONN) Zählstelle: 6234 9106	2.900	215 (7,4%)	
10.009	984	B 242	ST	Von: B 86 Nach: L 158 Zählstelle: 4334 1095	2.900	212 (7,3%)	
10.010	984	B 158	BB	Von: Angermünde, B 2 Nach: Parstein, L 283 Zählstelle: 3050 3001	2.900	206 (7,1%)	
10.011	984	B 49	HE	Von: Ermenrod Nach: Romrod Zählstelle: 5221 0212	2.900	191 (6,6%)	
10.012	984	B 292	BW	Von: B 292/ K 3970 Oberschefflenz Nach: B 292/ L 1095/ K 3953 Adelsheim Zählstelle: 6521 1104	2.900	191 (6,6%)	VB 02KK
10.013	984	B 472	BY	Von: B 16, OE Marktoberdorf Nach: OAL 5, Bertoldshofen Zählstelle: 8229 9100	2.900	191 (6,6%)	VB 02KK

Nr	Rang	Straße	BL	Infos	DTV	SV (SV%)	BVWP
10.014	984	B 8	RP	Von: Arnshöfen K 78 Nach: B 8/B 255 "Hahner Kreuz" Zählstelle: 5413 0007	2.900	183 (6,3%)	
10.015	984	B 241	NI	Von: L547 OD Moringen Nach: B446 Hardegsen-Ost Zählstelle: 4325 0492	2.900	174 (6,0%)	
10.016	984	B 2	BY	Von: Abzweig L 2191 b. Graefenberg Nach: Emd. L 2260 bei Neudorf Zählstelle: 6333 9101	2.900	165 (5,7%)	
10.017	984	B 265	NW	Von: Hellenthal Nach: Hollerath Zählstelle: 5504 1201	2.900	162 (5,6%)	
10.018	984	B 245	ST	Von: L 80 Schwanebeck Nach: L 79 Zählstelle: 4032 4097	2.900	160 (5,5%)	
10.019	984	B 8	RP	Von: SM Grenze Nach: AK K 9 Borod Zählstelle: 5312 0002	2.900	151 (5,2%)	
10.020	984	B 498	NI	Von: Ortsausgang Altenau Nach: Abzweig L 517 Zählstelle: 4128 0543	2.900	133 (4,6%)	
10.021	984	B 407	RP	Von: L 133 Kirf Nach: K 120 Abzw. Kelsen Zählstelle: 6404 0126	2.900	119 (4,1%)	
10.022	984	B 50	RP	Von: L 6 Roth Nach: L 1 Bauler Zählstelle: 6003 0002	2.900	116 (4,0%)	
10.023	984	B 315	BW	Von: B314/B315 (Rich.Schweiz) Nach: B315 BA-Grenze Schweiz Zählstelle: 8216 1101	2.900	93 (3,2%)	
10.024	984	B 265	RP	Von: L 17 bei Walscherath. Nach: L 23 Zählstelle: 5704 0086	2.900	70 (2,4%)	
10.025	984	B 421	RP	Von: K 15 Nach: A 1 AS Daun/Mehren (121) Zählstelle: 5807 0104	2.900	67 (2,3%)	
10.026	985	B 198	MV	Von: Knotenpunkt L 17 Nach: Knotenpunkt L 206 Zählstelle: 2640 0002	2.800	521 (18,6%)	
10.027	985	B 84	HE	Von: AS K 159 (Grüsselbach) Nach: Landesgrenze Thüringen Zählstelle: 5225 0650	2.800	468 (16,7%)	
10.028	985	B 101n	BB	Von: Hohenahlsdorf, L 715 Nach: B 102 Zählstelle: 4044 2050	2.800	420 (15,0%)	
10.029	985	B 421	RP	Von: L 68 Nach: B 410 Dockweiler Zählstelle: 5706 0107	2.800	386 (13,8%)	
10.030	985	B 480	NW	Von: B 62 b. Balde Nach: L 553 Zählstelle: 5016 1204	2.800	384 (13,7%)	

Nr	Rang	Straße	BL	Infos	DTV	SV (SV%)	BVWP
10.031	985	B 176	TH	Von: Straußfurt Nach: Schwerstedt Zählstelle: 4831 0003	2.800	361 (12,9%)	
10.032	985	B 1	ST	Von: B 1 / K 1146 Nach: B 1 / 1. L 25 Erleben Zählstelle: 3733 3825	2.800	330 (11,8%)	
10.033	985	B 248	NI	Von: Abzweig B 6 Nach: Ortsmitte Lutter Zählstelle: 3927 0450	2.800	319 (11,4%)	
10.034	985	B 273	BB	Von: Wustermark, B 5 Nach: Falkenrehde, L 862 Zählstelle: 3443 2050	2.800	280 (10,0%)	
10.035	985	B 258	NW	Von: Bad Münstereifel Nach: Krekel Zählstelle: 5505 5239	2.800	274 (9,8%)	
10.036	985	B 168	BB	Von: L 441 Nach: Friedland, L 43 Zählstelle: 3851 2007	2.800	272 (9,7%)	
10.037	985	B 246	BB	Von: Beelitz, B 2 Nach: AS Beelitz (A 9) Zählstelle: 3743 2010	2.800	272 (9,7%)	
10.038	985	B 244	ST	Von: B 79 OU Dardesheim Nach: L 79 Badersleben Zählstelle: 4031 4092	2.800	266 (9,5%)	
10.039	985	B 495	NI	Von: L 111 Nach: Fähranleger Zählstelle: 2221 0446	2.800	263 (9,4%)	
10.040	985	B 156	SN	Von: B 156/S 101 Nach: B 156/S 121 Zählstelle: 4653 1101	2.800	260 (9,3%)	
10.041	985	B 27	BY	Von: Hoellrich Nach: Goessenheim Zählstelle: 5924 9100	2.800	252 (9,0%)	
10.042	985	B 198	BB	Von: Gramzow, B 166 Nach: AS Prenzlau, A 11 Zählstelle: 2749 2001	2.800	252 (9,0%)	
10.043	985	B 244	ST	Von: L 79 Badersleben Nach: L 78 Dedeleben Zählstelle: 3931 4093	2.800	249 (8,9%)	
10.044	985	B 419	RP	Von: K 111 Palzem Nach: K 110 Helfant Zählstelle: 6404 0140	2.800	249 (8,9%)	
10.045	985	B 242	ST	Von: 2. L 235 (nach Mägdesprung) Nach: L 234 / B 185 Zählstelle: 4332 4398	2.800	232 (8,3%)	
10.046	985	B 183a	SN	Von: B 2/B 183A Nach: B 183a/K 7449 Zählstelle: 4441 1100	2.800	227 (8,1%)	
10.047	985	B 421	RP	Von: L 162 Gemünden Nach: L 162 Gehlweiler Zählstelle: 6110 0117	2.800	224 (8,0%)	

Nr	Rang	Straße	BL	Infos	DTV	SV (SV%)	BVWP
10.048	985	B 47	BY	Von: NW AMORBACH in Ri Krz B469 Nach: NW AMORBACH in Ri Landesgrenze Zählstelle: 6321 9201	2.800	216 (7,7%)	
10.049	985	B 257	RP	Von: L 27 Kreuzung Niederstadtfeld Nach: L 27 Kreuzung Neroth Zählstelle: 5806 0048	2.800	216 (7,7%)	
10.050	985	B 280	TH	Von: B 280/K 100 M Nach: B 280/L 1119 Zählstelle: 5329 2802	2.800	207 (7,4%)	
10.051	985	B 215	NI	Von: K 64 Nach: B 441 OD Leese Zählstelle: 3519 0461	2.800	199 (7,1%)	WB 02KK
10.052	985	B 245a	ST	Von: B 245a / B 245 Nach: 1. Landesgrenze ST / NS Zählstelle: 3832 5404	2.800	188 (6,7%)	
10.053	985	B 242	ST	Von: B 242 / L 97 Nach: B 242 / 1. L 98 / Tanne Zählstelle: 4330 4078	2.800	160 (5,7%)	
10.054	985	B 195	BB	Von: Wittenberge, B 189 Nach: L 12 Zählstelle: 2936 2010	2.800	132 (4,7%)	
10.055	985	B 286	BY	Von: AS Bad Brueckenau/Wildflecken (A 7) Nach: L 2290 / N Lauter Zählstelle: 5725 9100	2.800	129 (4,6%)	
10.056	985	B 2	BB	Von: L 272 Nach: Gartz, L 27 Zählstelle: 2851 3617	2.800	126 (4,5%)	
10.057	985	B 399	NW	Von: L106 Nach: B258 b. Lammersdorf Zählstelle: 5403 1205	2.800	109 (3,9%)	
10.058	985	B 477	NW	Von: Engelgau Nach: Tondorf Zählstelle: 5506 1203	2.800	101 (3,6%)	
10.059	985	B 48	RP	Von: B 420 Abzw. Alsenz Nach: K 85 Abzw. Steigerhof Zählstelle: 6213 0035	2.800	64 (2,3%)	
10.060	985	B 261	RP	Von: Abf. Ehrenbreitstein Nach: Bad Ems Zählstelle: 5612 0338	2.800	53 (1,9%)	
10.061	986	B 183	SN	Von: B 183/K 8915 Nach: B 183/S 25 Zählstelle: 4444 1105	2.700	616 (22,8%)	
10.062	986	B 244	NI	Von: K25 Nach: K22 Plastau Zählstelle: 3331 0491	2.700	570 (21,1%)	
10.063	986	B 96	BB	Von: Golssen, B 115 Nach: Baruth, B 115 Zählstelle: 3947 2060	2.700	470 (17,4%)	
10.064	986	B 180n	ST	Von: L 172 Nach: L 176 Zählstelle: 4635 3256	2.700	394 (14,6%)	

Nr	Rang	Straße	BL	Infos	DTV	SV (SV%)	BVWP
10.065	986	B 175	TH	Von: L 2337 Nach: L 2338 Zählstelle: 5239 0002	2.700	383 (14,2%)	
10.066	986	B 180	SN	Von: B 175/B 180 Waldenburg Nach: B 180 Landesgrenze Bandenburg Zählstelle: 5141 1106	2.700	381 (14,1%)	
10.067	986	B 103	MV	Von: Knoten GÜ 35 Nach: Knoten L11 Zählstelle: 2339 0235	2.700	359 (13,3%)	
10.068	986	B 22	BY	Von: Rütz Nach: Oberviechtach (E St 2159) Zählstelle: 6540 9102	2.700	340 (12,6%)	
10.069	986	B 440	NI	Von: Dorfmark Nach: Visselhövede Zählstelle: 3023 0472	2.700	311 (11,5%)	
10.070	986	B 16	BY	Von: Lauchdorf Nach: MN 4 Zählstelle: 8029 9184	2.700	286 (10,6%)	VB 02KK
10.071	986	B 244	ST	Von: L 87 Abzw. Osterwieck Nach: B 79 OU Dardesheim Zählstelle: 4030 4091	2.700	284 (10,5%)	
10.072	986	B 176	TH	Von: Rothenberga Nach: Schafau Zählstelle: 4834 0001	2.700	278 (10,3%)	
10.073	986	B 168	BB	Von: L 34 Nach: Prötzel, L 33 Zählstelle: 3350 3002	2.700	270 (10,0%)	WB 02KK
10.074	986	B 108	MV	Von: Knotenpunkt L 20 Nach: OE Teterow Zählstelle: 2341 0031	2.700	265 (9,8%)	
10.075	986	B 246a	ST	Von: B 81 b. Altenweddingen Nach: OU Wanzleben Zählstelle: 3934 5408	2.700	259 (9,6%)	
10.076	986	B 70	NW	Von: L 401 Nach: B 224 Raesfeld Zählstelle: 4206 1250	2.700	257 (9,5%)	
10.077	986	B 426	HE	Von: Bruchmühle Nach: Pfungstadt/Hahn Zählstelle: 6117 0504	2.700	251 (9,3%)	VB 02KK
10.078	986	B 294	BW	Von: B294/K4772 Poppeltal Nach: B294/L351 Zählstelle: 7316 1100	2.700	248 (9,2%)	
10.079	986	B 71	NI	Von: Tewel Nach: Kreisgrenze Zählstelle: 2923 0428	2.700	238 (8,8%)	
10.080	986	B 2	BY	Von: Gefress Nach: OA Muenchberg Zählstelle: 5836 9251	2.700	221 (8,2%)	
10.081	986	B 497	NI	Von: L549 OD Neuhaus Nach: B241 OD Schönhagen Zählstelle: 4223 0499	2.700	216 (8,0%)	

Nr	Rang	Straße	BL	Infos	DTV	SV (SV%)	BVWP
10.082	986	B 84	TH	Von: L 2700 Dorndorf Nach: B 285 Dorndorf Zählstelle: 5126 8406	2.700	211 (7,8%)	
10.083	986	B 242	NI	Von: Abzweig B 4 Nach: Landesgrenze ST Zählstelle: 4330 0010	2.700	203 (7,5%)	
10.084	986	B 88	TH	Von: Landesgrenze Sachsen-Anhalt Nach: K 2020 V Zählstelle: 4936 0001	2.700	197 (7,3%)	WB 02KK
10.085	986	B 48	RP	Von: B 38 b. Kapellen-Drustweiler Nach: L 508 Zählstelle: 6814 0090	2.700	194 (7,2%)	
10.086	986	B 431	SH	Von: St. Margarethen Nach: Brokdorf Zählstelle: 2121 0215	2.700	194 (7,2%)	WB 02KK
10.087	986	B 70	NW	Von: L 480 Nach: L 401 Zählstelle: 4206 1202	2.700	192 (7,1%)	
10.088	986	B 49	HE	Von: Ruppertenrod Nach: Ermenrod Zählstelle: 5320 0213	2.700	189 (7,0%)	
10.089	986	B 198	BB	Von: Joachimsthal L 23 Nach: AS Joachimsthal A 11 Zählstelle: 3048 2002	2.700	189 (7,0%)	
10.090	986	B 294	BW	Von: B294/L351 Nach: B294/B296 Calmbach Zählstelle: 7317 1100	2.700	189 (7,0%)	
10.091	986	B 22	BY	Von: Neuses am Sand Nach: Bauamtsgrenze Zählstelle: 6128 9101	2.700	186 (6,9%)	
10.092	986	B 48	RP	Von: L 490n Nach: K 57 Zählstelle: 6713 0038	2.700	167 (6,2%)	
10.093	986	B 410	RP	Von: K 142 Nach: K 146 Zählstelle: 5903 0062	2.700	165 (6,1%)	
10.094	986	B 421	RP	Von: A 1 AS Daun/Mehren (121) Nach: L 66 Zählstelle: 5807 0103	2.700	162 (6,0%)	
10.095	986	B 491	BW	Von: B491/L191 Engen Eselsbrücke Nach: B491/K6179 Talmühle Zählstelle: 8118 1100	2.700	162 (6,0%)	
10.096	986	B 276	HE	Von: Schotten Nach: Laubach Zählstelle: 5420 0401	2.700	149 (5,5%)	
10.097	986	B 421	RP	Von: L 66 Nach: K 14 Zählstelle: 5807 0102	2.700	138 (5,1%)	
10.098	986	B 463	BW	Von: B463/L356 Hochdorf Nach: B14/B463 Riedboden Zählstelle: 7518 1100	2.700	124 (4,6%)	

Nr	Rang	Straße	BL	Infos	DTV	SV (SV%)	BVWP
10.099	986	B 176	ST	Von: L 191 Goßgrimma Nach: L 190 / Hohenmölsen Zählstelle: 4838 3072	2.700	122 (4,5%)	
10.100	986	B 245	NI	Von: B1 Nach: Landesgrenze NI/ST Zählstelle: 3732 0455	2.700	122 (4,5%)	
10.101	986	B 307	BY	Von: Bundesgrenze Nach: Schleching Zählstelle: 8240 9163	2.700	103 (3,8%)	
10.102	986	B 27	ST	Von: B 27 / L 94 / Hüttenrode Nach: OA Blankenburg Zählstelle: 4231 4021	2.700	84 (3,1%)	VB 02KK
10.103	986	B 180	SN	Von: B 180/S 236 Nach: B 174/B 180 b. Gornau Zählstelle: 5144 1103	2.700	65 (2,4%)	
10.104	987	B 81	TH	Von: B 4/B 81 Nach: B 81/K 10 H Zählstelle: 4330 0001	2.600	512 (19,7%)	
10.105	987	B 198	MV	Von: Knotenpunkt L 206 Nach: AS Röbel/Müritz (A 19) Zählstelle: 2640 0015	2.600	486 (18,7%)	
10.106	987	B 246a	ST	Von: L 103 Siegersleben Nach: B 245 Hakenstedt Zählstelle: 3833 3895	2.600	484 (18,6%)	
10.107	987	B 85	BY	Von: Landesgrenze Thüringen Nach: Emd. KC1 Zählstelle: 5434 9101	2.600	413 (15,9%)	
10.108	987	B 110	MV	Von: Knoten B 96 Jarmen Nach: Knoten B 199 Zählstelle: 2146 0180	2.600	398 (15,3%)	
10.109	987	B 107	BB	Von: Görzke, L 95 Nach: Ziesar, L 96 Zählstelle: 3739 2060	2.600	395 (15,2%)	
10.110	987	B 62	HE	Von: Eifa Nach: Lingelbach Zählstelle: 5222 0238	2.600	390 (15,0%)	
10.111	987	B 410n	RP	Von: B 410 Nach: B 421 Zählstelle: 5706 0311	2.600	385 (14,8%)	
10.112	987	B 107	BB	Von: Ziesar, L 93 Nach: Landesgrenze ST Zählstelle: 3739 2070	2.600	338 (13,0%)	
10.113	987	B 194	MV	Von: Krzgz, DM 8 Nach: Krzgz, L 26 Zählstelle: 1944 0137	2.600	328 (12,6%)	
10.114	987	B 276	HE	Von: Krzgz, L 2905 Nach: Bieber, Emd. K 889 Zählstelle: 5822 0451	2.600	328 (12,6%)	
10.115	987	B 16	BY	Von: OD Paffenhausen (St 2037) Nach: OD Niederraunau Zählstelle: 7828 9141	2.600	307 (11,8%)	WB 02KK

Nr	Rang	Straße	BL	Infos	DTV	SV (SV%)	BVWP
10.116	987	B 62	NW	Von: B 480 b. Balde Nach: L 719 Saßmannshausen Zählstelle: 5016 1200	2.600	299 (11,5%)	
10.117	987	B 86	ST	Von: L 226 Siebigerode Nach: B 80 Riestedt Zählstelle: 4434 1049	2.600	229 (8,8%)	VB 02KK
10.118	987	B 454	HE	Von: L 3158 Nach: L 3157 Zählstelle: 5122 0302	2.600	226 (8,7%)	WB 02KK
10.119	987	B 82	NI	Von: Abzweig K 620 (Achim) Nach: Abzweig K 23 Zählstelle: 3929 0427	2.600	216 (8,3%)	
10.120	987	B 51	NW	Von: Holzmühlheim Nach: Tondorf Zählstelle: 5506 1201	2.600	208 (8,0%)	
10.121	987	B 246	ST	Von: L 55 Loburg Nach: SBA-Gr. Magdeburg Zählstelle: 3838 2379	2.600	208 (8,0%)	
10.122	987	B 246	ST	Von: SBA-Gr. Wittenberg Nach: B 246a südl. b. Möckern Zählstelle: 3837 5379	2.600	208 (8,0%)	
10.123	987	B 16	BY	Von: Roding (B 16 / R 25) Nach: Regensburg (B16/St 2145 in Roßbach) Zählstelle: 6839 9179	2.600	203 (7,8%)	VB 02KK
10.124	987	B 248	ST	Von: B 248 Landesgrenze NI / ST Nach: B 248 / 2. L 11 / Rohrberg Zählstelle: 3331 6049	2.600	195 (7,5%)	
10.125	987	B 258	NW	Von: K26 Nach: L245 Zählstelle: 5403 1209	2.600	190 (7,3%)	VB 02KK
10.126	987	B 500	BW	Von: B500/L402 Zuflucht Nach: B500/L401 Ruhenstein Zählstelle: 7415 1100	2.600	185 (7,1%)	
10.127	987	B 265	NW	Von: K25 Nach: L218 Zählstelle: 5305 1206	2.600	166 (6,4%)	
10.128	987	B 49	RP	Von: B 421 Kreuzung Reil L 105 Nach: L 103 BAG Kreis COC Zählstelle: 5908 0022	2.600	146 (5,6%)	
10.129	987	B 53	RP	Von: K 53 Nach: K 85 Zählstelle: 6107 7286	2.600	143 (5,5%)	
10.130	987	B 275	HE	Von: OA Esch Nach: Emd. L 3450 Niederems Zählstelle: 5716 0390	2.600	140 (5,4%)	
10.131	987	B 195	MV	Von: OA Boizenburg Nach: Abzweig L 052 Zählstelle: 2630 0005	2.600	135 (5,2%)	
10.132	987	B 27	ST	Von: B 27 / L 99 / Elend / Kreisverkehr Nach: B 27 / L 98 / Rothehütte Zählstelle: 4230 4025	2.600	133 (5,1%)	

Nr	Rang	Straße	BL	Infos	DTV	SV (SV%)	BVWP
10.133	987	B 416	RP	Von: K 33 Moselkern Nach: L 113 Hatzenport Zählstelle: 5710 0125	2.600	120 (4,6%)	
10.134	987	B 485	HE	Von: B 3 Nach: L 3296 Zählstelle: 4920 0103	2.600	114 (4,4%)	
10.135	987	B 421	RP	Von: K 47 Nach: L 10 Zählstelle: 5605 0111	2.600	104 (4,0%)	
10.136	987	B 501	SH	Von: K 50 Nach: L 58 Zählstelle: 1732 0614	2.600	101 (3,9%)	
10.137	988	B 87	BB	Von: L 442 Nach: B 179 Zählstelle: 3950 2002	2.500	460 (18,4%)	VB 02KK
10.138	988	B 198	MV	Von: Knotenpunkt B 104 Nach: Landesgrenze Brandenburg Zählstelle: 2547 0211	2.500	428 (17,1%)	VB 02KK
10.139	988	B 244	NI	Von: K22 Nach: L288 Zählstelle: 3330 0492	2.500	423 (16,9%)	
10.140	988	B 84	TH	Von: Landesgrenze Hessen Nach: B 278 b. Buttlar Zählstelle: 5225 8410	2.500	420 (16,8%)	
10.141	988	B 183a	SN	Von: B 183a/S 2/S 4 Nach: B 183a Zählstelle: 4439 1100	2.500	383 (15,3%)	
10.142	988	B 62	HE	Von: Kreisgrenze Nach: Breitenbach / Herzberg Zählstelle: 5222 0303	2.500	373 (14,9%)	
10.143	988	B 168	BB	Von: Lieberose, B 320 Nach: L 441 Zählstelle: 4051 2003	2.500	343 (13,7%)	WB 02KK
10.144	988	B 8	BY	Von: Regensburg (B 8/ St 2234 westl. Parsberg) Nach: Nmkt. (B 8 / R 27 in Hemau) Zählstelle: 6836 9174	2.500	325 (13,0%)	
10.145	988	B 19	BW	Von: B19/L1075 KV Abtsgmünd Nach: B19/L1158 Untergröningen Zählstelle: 7025 1101	2.500	323 (12,9%)	
10.146	988	B 102	BB	Von: Dahme, L 70 Nach: L 714 Zählstelle: 4146 2001	2.500	305 (12,2%)	WB 02KK
10.147	988	B 86	ST	Von: B 242 nördl. Mansfeld Nach: L 226 Siebigerode Zählstelle: 4434 1048	2.500	288 (11,5%)	VB 02KK
10.148	988	B 320	BB	Von: Lamsfeld, L 44 Nach: Goyatz-Guhlen, L 442 Zählstelle: 3951 3001	2.500	260 (10,4%)	
10.149	988	B 274	RP	Von: Holzhausen, Stadtmitte Nach: In der Schliem Zählstelle: 5713 0101	2.500	253 (10,1%)	

Nr	Rang	Straße	BL	Infos	DTV	SV (SV%)	BVWP
10.150	988	B 493	NI	Von: Rosche (L 254, L 265) Nach: Hohenvolkfen (K 21) Zählstelle: 3030 0485	2.500	248 (9,9%)	
10.151	988	B 27	ST	Von: B 27 / L 96 / Rübeland Nach: B 27 / L 94 / Hüttenrode Zählstelle: 4231 4022	2.500	233 (9,3%)	VB 02KK
10.152	988	B 82	NI	Von: L622 Hedeper Nach: B79 Semmenstedt Zählstelle: 3930 0428	2.500	223 (8,9%)	
10.153	988	B 244	NI	Von: B188 Velpe Nach: L653 Zählstelle: 3531 1447	2.500	223 (8,9%)	
10.154	988	B 20	BY	Von: Hochöster Nach: Burghausen-Süd Zählstelle: 7842 9115	2.500	210 (8,4%)	WB 02KK
10.155	988	B 493	NI	Von: Hohenvolkfen (K 21) Nach: Küsten (K 31) Zählstelle: 3032 0486	2.500	210 (8,4%)	
10.156	988	B 199	MV	Von: AS A 20 Anklam Nach: KP B 110 Zählstelle: 2147 0183	2.500	195 (7,8%)	
10.157	988	B 47	RP	Von: B 47neu Nach: B 47alt Zählstelle: 6315 0201	2.500	193 (7,7%)	VB 04KK
10.158	988	B 14	BY	Von: NEW 33 Kreisverkehr in Lohma Nach: St 2154 westl. Waidhaus Zählstelle: 6340 9103	2.500	185 (7,4%)	
10.159	988	B 410	RP	Von: L 1 Nach: L 1 Zählstelle: 5902 0061	2.500	180 (7,2%)	
10.160	988	B 2	BY	Von: Emd. ST 2260 Nach: KRZ ST 2163 (N LEUPOLDSTEIN) Zählstelle: 6334 9105	2.500	168 (6,7%)	
10.161	988	B 50	RP	Von: Sinspelt Nach: Neuhaus Zählstelle: 6004 0007	2.500	168 (6,7%)	
10.162	988	B 107	ST	Von: B 183 Schwemsal Nach: K 2029 Schköna Zählstelle: 4341 2051	2.500	165 (6,6%)	
10.163	988	B 107	ST	Von: K 2029 Schköna Nach: NK 047 Zählstelle: 4341 2052	2.500	165 (6,6%)	
10.164	988	B 292	BW	Von: B 292/ L 515 Osterburken Nach: Emd. L 514 in B 292 in Berolzheim Zählstelle: 6522 1101	2.500	155 (6,2%)	VB 02KK
10.165	988	B 292	BW	Von: Emd. K 2841 in B 292 Nach: Beginn K 2877 Zählstelle: 6523 1101	2.500	153 (6,1%)	
10.166	988	B 285	TH	Von: B 285/L 1123 Nach: B 285/L 1124 Zählstelle: 5326 2856	2.500	145 (5,8%)	

Nr	Rang	Straße	BL	Infos	DTV	SV (SV%)	BVWP
10.167	988	B 109	BB	Von: L 23 Nach: Mittenwalde, L 100 Zählstelle: 2847 3003	2.500	140 (5,6%)	
10.168	988	B 246	ST	Von: Möckern, Einbahnstraßenring Nach: B 184 Königsborn Zählstelle: 3837 5081	2.500	140 (5,6%)	
10.169	988	B 285	BY	Von: L 2288 / Fladungen Nach: L 2289 / Nordheim Zählstelle: 5427 9100	2.500	140 (5,6%)	WB 02KK
10.170	988	B 4	TH	Von: Hinternah Nach: Schmiedefeld Zählstelle: 5330 0007	2.500	138 (5,5%)	
10.171	988	B 485	HE	Von: Bad Zwesten Nach: Braunau Zählstelle: 4920 0410	2.500	138 (5,5%)	
10.172	988	B 276	HE	Von: Eschenrod Nach: Schotten Zählstelle: 5520 0402	2.500	133 (5,3%)	
10.173	988	B 246	BB	Von: Trebbin, B 101 Nach: Zauchwitz, L 73 Zählstelle: 3744 2010	2.500	123 (4,9%)	VB 02KK
10.174	988	B 419	RP	Von: Wellen Nach: Zollbrücke Zählstelle: 6304 0105	2.500	108 (4,3%)	
10.175	989	B 183	BB	Von: Marxdorf, L 672 Nach: Landesgrenze Sachsen Zählstelle: 4445 2001	2.400	490 (20,4%)	VB 02KK
10.176	989	B 101	ST	Von: B 101 / LG BB Nach: Herzberg B 101 / LG BB, Jüterbog Zählstelle: 4144 2049	2.400	487 (20,3%)	
10.177	989	B 90	TH	Von: L 1091 Nach: AS Lobenstein (A 9) Zählstelle: 5536 0002	2.400	324 (13,5%)	VB 02KK
10.178	989	B 182	SN	Von: B 182/S 16 Belgern Nach: B 182/S 17 Strehla Zählstelle: 4343 1100	2.400	312 (13,0%)	WB 02KK
10.179	989	B 475	NW	Von: L 822 Nach: B 61 Beckum Zählstelle: 4314 1202	2.400	257 (10,7%)	
10.180	989	B 1	ST	Von: B 1 / B 245 / SM-Gr. / Kreisverkehr Nach: B 1 / K 1153 Zählstelle: 3733 5022	2.400	254 (10,6%)	
10.181	989	B 1	ST	Von: B 1 / K 1153 Nach: AS Bornstedt (A 2) Zählstelle: 3834 5021	2.400	254 (10,6%)	
10.182	989	B 112	BB	Von: Grießen, B 112 Nach: Groß Gastrose, L 46 Zählstelle: 4153 2002	2.400	247 (10,3%)	
10.183	989	B 299	BY	Von: St 2229 Nach: (OA) Schamhaupten Zählstelle: 7035 9100	2.400	238 (9,9%)	WB 02KK

Nr	Rang	Straße	BL	Infos	DTV	SV (SV%)	BVWP
10.184	989	B 286	BY	Von: Castell Nach: Ruedenhausen Zählstelle: 6228 9100	2.400	233 (9,7%)	
10.185	989	B 102	BB	Von: L 714 Nach: B 101 Zählstelle: 4045 3637	2.400	228 (9,5%)	WB 02KK
10.186	989	B 405	SL	Von: B405/L352, Ittersdorf Nach: B405/L354, Ittersdorf Zählstelle: 6705 0396	2.400	228 (9,5%)	
10.187	989	B 22	BY	Von: Emd. ST 2191 (OD HOLLFELD) Nach: Emd. KR. BT 1 (W BUSBACH) Zählstelle: 6034 9117	2.400	226 (9,4%)	
10.188	989	B 195	NI	Von: Kaarßen (L 224) Nach: Neuhaus/Elbe (L 232) Zählstelle: 2731 1952	2.400	206 (8,6%)	
10.189	989	B 7	TH	Von: L 1025 Nach: L 1029 Zählstelle: 5029 0002	2.400	190 (7,9%)	VB 02KK
10.190	989	B 107	ST	Von: L 4 Nach: Landesgrenze Brandenburg b. Havelberg Zählstelle: 3138 6016	2.400	185 (7,7%)	
10.191	989	B 245	ST	Von: L 104 Nach: B 245a Barneberg Zählstelle: 3832 5400	2.400	180 (7,5%)	
10.192	989	B 4	NI	Von: Hohegeiß Nach: Abzweig L 601 Zählstelle: 4329 0407	2.400	175 (7,3%)	WB 02KK
10.193	989	B 276	HE	Von: Emd. L 3199 Nach: Flörsbach, Krzg. L 2905 Zählstelle: 5822 6452	2.400	166 (6,9%)	
10.194	989	B 423	RP	Von: K 8 Nach: K 19 Zählstelle: 6510 0090	2.400	166 (6,9%)	
10.195	989	B 102	BB	Von: Rhinow, L 17 Nach: Großderschau, L 14 Zählstelle: 3240 2010	2.400	161 (6,7%)	WB 02KK
10.196	989	B 410	RP	Von: K 149 Dasburg, Landesgrenze Luxemburg Nach: L 1 Zählstelle: 5902 0060	2.400	161 (6,7%)	
10.197	989	B 418	RP	Von: L 42 Nach: L 4 Zählstelle: 6105 0138	2.400	156 (6,5%)	
10.198	989	B 309	BY	Von: OA 11, Bodelsberg Nach: AS Oy-Mittelberg (A 7) Zählstelle: 8328 9168	2.400	154 (6,4%)	
10.199	989	B 477	NW	Von: Vussem Nach: Weyer Zählstelle: 5405 1204	2.400	144 (6,0%)	
10.200	989	B 173	SN	Von: B 173 Landesgrenze Bayern Nach: A 72 AS Pirk (5) Zählstelle: 5538 4233	2.400	137 (5,7%)	

Nr	Rang	Straße	BL	Infos	DTV	SV (SV%)	BVWP
10.201	989	B 500	BW	Von: B500 Kreisgrenze OG/FDS Nach: B500/L83 Sand Zählstelle: 7315 1101	2.400	127 (5,3%)	
10.202	989	B 51	NW	Von: Eicherscheid Nach: Holzmühlheim Zählstelle: 5406 1205	2.400	125 (5,2%)	
10.203	989	B 276	HE	Von: Laubach Nach: Flensungen Zählstelle: 5420 0505	2.400	113 (4,7%)	
10.204	989	B 283	SN	Von: B 169/K 7813 Aue Nach: B 283/S 300 Zählstelle: 5540 1102	2.400	113 (4,7%)	WB 02KK
10.205	989	B 54	NW	Von: L 844 Nach: B 58 Zählstelle: 4212 1400	2.400	106 (4,4%)	
10.206	989	B 500	BW	Von: B500/L83 Sand Nach: B500/L78 Lichtental Zählstelle: 7315 1100	2.400	86 (3,6%)	
10.207	990	B 182	SN	Von: B 182/K 8922 Dommitzsch Nach: B 182/S 30 Elsning Zählstelle: 4545 1100	2.300	382 (16,6%)	WB 02KK
10.208	990	B 107	BB	Von: Wiesenburg, B 246 Nach: Görzke, L 95 Zählstelle: 3840 2050	2.300	380 (16,5%)	
10.209	990	B 198	MV	Von: Knotenpunkt L 34 Nach: Knotenpunkt B 104 Zählstelle: 2547 1733	2.300	359 (15,6%)	VB 02KK
10.210	990	B 85	TH	Von: Landesgrenze Bayern Nach: L 2376 Zählstelle: 5434 0001	2.300	294 (12,8%)	WB 02KK
10.211	990	B 107	SN	Von: B 87/B 107/S 4 Eilenburg Nach: B 2/B 107 b. Wellau Zählstelle: 4441 1101	2.300	267 (11,6%)	
10.212	990	B 281	TH	Von: Sachsenbrunn Nach: Limbach Zählstelle: 5532 0003	2.300	255 (11,1%)	
10.213	990	B 258	NW	Von: Ahrhütte Nach: Blankenheim Zählstelle: 5606 1202	2.300	248 (10,8%)	
10.214	990	B 257	RP	Von: L 27 Nach: K 7 Zählstelle: 5806 0047	2.300	235 (10,2%)	
10.215	990	B 422	RP	Von: B 269 Nach: L 162 Zählstelle: 6208 0127	2.300	202 (8,8%)	
10.216	990	B 90	TH	Von: L 1097 Nach: L 1099 Zählstelle: 5434 0029	2.300	198 (8,6%)	
10.217	990	B 418	RP	Von: L 4 Nach: B 257 Echternacherbrück Zählstelle: 6104 0095	2.300	189 (8,2%)	

Nr	Rang	Straße	BL	Infos	DTV	SV (SV%)	BVWP
10.218	990	B 82	NI	Von: B79 Semmenstedt Nach: K19 L290 Zählstelle: 3830 1428	2.300	170 (7,4%)	
10.219	990	B 8	RP	Von: B 8 Abzweig K 87 Mähren Nach: B 8 Abzweig K 85 Ehringhausen Zählstelle: 5413 0008	2.300	166 (7,2%)	
10.220	990	B 265	RP	Von: K 169 bei Knaufspesch Nach: L 20 Zählstelle: 5704 0087	2.300	166 (7,2%)	
10.221	990	B 420	SL	Von: B420/L122, Marth Nach: Landesgrenze RP Zählstelle: 6509 0414	2.300	156 (6,8%)	
10.222	990	B 173	BY	Von: AS A93 Nach: Landesgrenze Sachsen Zählstelle: 5637 9106	2.300	147 (6,4%)	
10.223	990	B 274	RP	Von: B 42 Bogel Nach: Abzweig Ruppertshofen Zählstelle: 5812 0095	2.300	129 (5,6%)	
10.224	990	B 278	TH	Von: Nähe Motzlar Nach: B 278/K 942 I Zählstelle: 5325 2781	2.300	120 (5,2%)	
10.225	990	B 107	SN	Von: B 7/B 107 Rochlitz Nach: B 107/S 44 Zählstelle: 4942 1101	2.300	117 (5,1%)	WB 02KK
10.226	990	B 245	ST	Von: L 79 Nach: SBA-Gr. Magdeburg Zählstelle: 3932 4098	2.300	117 (5,1%)	
10.227	990	B 245	ST	Von: SBA-Gr. Halberstadt Nach: L 77 Zählstelle: 3932 5398	2.300	117 (5,1%)	
10.228	990	B 192	MV	Von: Dabel Abzw, L 16 Nach: Abzw, L 17-Dobbertin Zählstelle: 2337 0187	2.300	106 (4,6%)	
10.229	990	B 284	HE	Von: AS B 279/K 66 (Gersfeld) Nach: AS B 278 (Wüstensachsen) Zählstelle: 5525 0303	2.300	106 (4,6%)	
10.230	990	B 281	TH	Von: Eisfeld Nach: Sachsenbrunn Zählstelle: 5531 0004	2.300	104 (4,5%)	
10.231	990	B 48	RP	Von: K 58 Nach: L 496 Zählstelle: 6613 0105	2.300	99 (4,3%)	
10.232	990	B 198	BB	Von: B 167 Nach: L 23n Eberswalde Zählstelle: 3147 2004	2.300	30 (1,3%)	
10.233	991	B 183	SN	Von: B 183 Nach: B 183/K 8915 Zählstelle: 4445 1106	2.200	480 (21,8%)	
10.234	991	B 179	BB	Von: Gröditsch, L 443 Nach: Leibsch, L 71 Zählstelle: 3949 2001	2.200	453 (20,6%)	

Nr	Rang	Straße	BL	Infos	DTV	SV (SV%)	BVWP
10.235	991	B 244	NI	Von: B248 b. Brome Nach: K25 Zählstelle: 3331 0493	2.200	367 (16,7%)	
10.236	991	B 103	MV	Von: Karow B192 Nach: Amtsgrenze/K 35 Zählstelle: 2439 0255	2.200	323 (14,7%)	
10.237	991	B 241	NI	Von: B497 OD Schönhagen Nach: L551 OD Lauenförde Zählstelle: 4322 0488	2.200	317 (14,4%)	
10.238	991	B 7	SN	Von: B 7/B 95 Nach: B 7/S 242 Zählstelle: 4941 1103	2.200	315 (14,3%)	
10.239	991	B 444	NI	Von: Bettrum Nach: Grasdorf Zählstelle: 3826 0457	2.200	301 (13,7%)	
10.240	991	B 299	BY	Von: Mindelsteten Nach: St 2232 Sued Zählstelle: 7136 9738	2.200	279 (12,7%)	
10.241	991	A 20	BB	Von: AD Uckermark Nach: B166 Zählstelle: 2750 1003	2.200	260 (11,8%)	
10.242	991	B 79	NI	Von: Grenze NI/ST Nach: L622 Roklum Zählstelle: 3930 0425	2.200	257 (11,7%)	WB 02KK
10.243	991	B 110	MV	Von: Amtsgrenze Nach: AS B 109 OU Zählstelle: 2147 0181	2.200	257 (11,7%)	WB 02KK
10.244	991	B 26	BY	Von: Bauamtsgrenze Nach: Arnstein Zählstelle: 6026 9100	2.200	222 (10,1%)	
10.245	991	B 407	RP	Von: L 142 Nach: K 70 Mandern Zählstelle: 6406 0130	2.200	207 (9,4%)	
10.246	991	B 180	ST	Von: B 81 Egelin-Nord Nach: 1. L 76 Etgersleben Zählstelle: 4034 4070	2.200	198 (9,0%)	
10.247	991	B 424	RP	Von: L 479 Nach: SM Grenze Zählstelle: 6810 0104	2.200	194 (8,8%)	
10.248	991	B 442	NI	Von: B 1 Coppenbrügge Nach: B 217 Hachmühlen Zählstelle: 3823 0482	2.200	183 (8,3%)	WB 02KK
10.249	991	B 480	NW	Von: L 723 Nach: B 236 Winterberg Zählstelle: 4816 1300	2.200	183 (8,3%)	
10.250	991	B 70	NW	Von: L 401 Nach: Grenze Westfalen Zählstelle: 4206 1201	2.200	174 (7,9%)	
10.251	991	B 112	BB	Von: Mulknitz Nach: Grießen, B 112 Zählstelle: 4153 2001	2.200	174 (7,9%)	

Nr	Rang	Straße	BL	Infos	DTV	SV (SV%)	BVWP
10.252	991	B 246	BB	Von: Grunow, L 435 Nach: Beeskow, B 87 Zählstelle: 3852 2005	2.200	165 (7,5%)	VB 02KK
10.253	991	B 6	ST	Von: B 6 / L 154 Nach: B 6 / L 149 Zählstelle: 4336 1317	2.200	161 (7,3%)	VB 04KB
10.254	991	B 497	NI	Von: B 497/L 549 Neuhaus Nach: B 497/B 64neu Zählstelle: 4223 0461	2.200	152 (6,9%)	
10.255	991	B 79	ST	Von: 2. B 244 (Abzw. Zilly) Nach: L 78 Zählstelle: 3930 4043	2.200	136 (6,2%)	
10.256	991	B 265	NW	Von: Hergarten Nach: Gemünd Zählstelle: 5405 2207	2.200	134 (6,1%)	WB 02KK
10.257	991	B 289	BY	Von: Marktlegast Nach: Emd. HO24 Zählstelle: 5836 9253	2.200	123 (5,6%)	
10.258	991	B 407	RP	Von: K 68 Zerf Nach: K 139 Greimerath Zählstelle: 6406 0129	2.200	121 (5,5%)	
10.259	991	B 180	ST	Von: 2. L 76 Nach: SBA-Gr. Magdeburg Zählstelle: 3934 4071	2.200	119 (5,4%)	
10.260	991	B 180	ST	Von: SBA-Gr. Halberstadt Nach: B 246 (vorher L 50) b. Wanzleben Zählstelle: 3934 5373	2.200	119 (5,4%)	
10.261	991	B 22	BY	Von: Emd. KR. BT 1 (W BUSBACH) Nach: Emd. ST 2186 (W ECKERSDORF) Zählstelle: 6034 9118	2.200	114 (5,2%)	WB 02KK
10.262	991	B 242	NI	Von: Auffahrt B 243 Nach: Abzweig L 515 Zählstelle: 4127 0440	2.200	114 (5,2%)	
10.263	991	B 427	RP	Von: L 548 Nach: L 546 Zählstelle: 6914 0143	2.200	99 (4,5%)	WB 02KK
10.264	991	B 50	RP	Von: Grenzübergang Luxemburg Vianden Nach: L 6 Roth Zählstelle: 6003 0001	2.200	97 (4,4%)	
10.265	991	B 48	RP	Von: K 49 Nach: L 504 Zählstelle: 6613 0037	2.200	77 (3,5%)	
10.266	991	B 50	RP	Von: B 269 b. Kommen Nach: L 158 Zählstelle: 6108 0037	2.200	73 (3,3%)	VB 04KK
10.267	992	B 14	BW	Von: B19/B14 (Autobahnzubringer) Nach: AS Schwäbisch Hall (A 6) Zählstelle: 6824 1109	2.100	546 (26,0%)	VB 24KK
10.268	992	B 198	BB	Von: Zernikow, L 255 Nach: Landesgrenze Mecklenburg-Vorpommern Zählstelle: 2548 2001	2.100	389 (18,5%)	

Nr	Rang	Straße	BL	Infos	DTV	SV (SV%)	BVWP
10.269	992	B 115	BB	Von: Petkus, L 70 Nach: Jüterbog, B 101 Zählstelle: 4044 2020	2.100	315 (15,0%)	
10.270	992	B 421	RP	Von: L 197 Nach: K 25 Zählstelle: 5910 0123	2.100	286 (13,6%)	
10.271	992	B 166	BB	Von: Passow, L 28 Nach: AD Kreuz Uckermark Zählstelle: 2750 2009	2.100	277 (13,2%)	VB 02KK
10.272	992	B 108	MV	Von: OA Waren Nach: Knotenpunkt L 20 Zählstelle: 2341 0041	2.100	275 (13,1%)	
10.273	992	B 107	BB	Von: Landesgrenze ST Nach: B 5 n, Kyritz Zählstelle: 3138 2050	2.100	250 (11,9%)	
10.274	992	B 107	BB	Von: B 5 n, Perleberg Nach: OE Pritzwalk, B 103 Zählstelle: 2839 2060	2.100	244 (11,6%)	
10.275	992	B 244	NI	Von: Landesgrenze NI/ST Nach: L 623 Zählstelle: 3931 0456	2.100	239 (11,4%)	
10.276	992	B 421	RP	Von: K 4 Nach: K 12 Zählstelle: 6110 0116	2.100	223 (10,6%)	
10.277	992	B 198	MV	Von: Emd. B 103 Nach: Amtsgrenze Zählstelle: 2539 0257	2.100	216 (10,3%)	
10.278	992	B 179	BB	Von: Leibsch, L 71 Nach: Märkisch Buchholz, L 74 Zählstelle: 3848 2060	2.100	208 (9,9%)	
10.279	992	B 14	BY	Von: Ortsstraße östl. Vohenstrauß Nach: St 2160 westl. Lohma Zählstelle: 6340 9101	2.100	202 (9,6%)	
10.280	992	B 171	SN	Von: B 171/S 184 Nach: B 171/S 185/S 208 Zählstelle: 5247 1100	2.100	200 (9,5%)	
10.281	992	B 278	HE	Von: AS K 31 (Günthers) Nach: Landesgrenze Thüringen Zählstelle: 5325 0424	2.100	183 (8,7%)	
10.282	992	B 195	NI	Von: Neuhaus/Elbe (L 232) Nach: Sprengelshof Zählstelle: 2731 1951	2.100	172 (8,2%)	
10.283	992	B 47	HE	Von: B 38 Nach: L 3260 Zählstelle: 6219 0508	2.100	151 (7,2%)	
10.284	992	B 265	RP	Von: L 1 Nach: Landesgrenze NRW Zählstelle: 5604 0089	2.100	147 (7,0%)	
10.285	992	B 407	SL	Von: B406/B407/L177, Oberleuken Nach: Landesgrenze Zählstelle: 6404 0401	2.100	145 (6,9%)	

Nr	Rang	Straße	BL	Infos	DTV	SV (SV%)	BVWP
10.286	992	B 5	BB	Von: OE Perleberg Nach: B 189 Perleberg Zählstelle: 2937 2090	2.100	141 (6,7%)	VB 02KK
10.287	992	B 410	RP	Von: K 89 Hünerebach Kreuzung Nach: K 89 Zählstelle: 5707 0106	2.100	141 (6,7%)	
10.288	992	B 54	HE	Von: Emd. L 3274 Nach: Emd. L 3321 Zählstelle: 5814 0270	2.100	134 (6,4%)	
10.289	992	B 407	RP	Von: Landesgrenze Saarland Nach: L 133 Kirf Zählstelle: 6404 0125	2.100	132 (6,3%)	
10.290	992	B 8	NW	Von: L 472 Nach: Grenze Zählstelle: 4002 5254	2.100	113 (5,4%)	
10.291	992	B 320	BB	Von: L 50 Nach: Lieberose, B 168 Zählstelle: 4053 2002	2.100	105 (5,0%)	
10.292	992	B 407	RP	Von: K 137 Irsch Nach: L 140 Vierherrenborn Zählstelle: 6405 0127	2.100	103 (4,9%)	
10.293	992	B 258	RP	Von: K 2 Nach: K 11 Zählstelle: 5608 7067	2.100	101 (4,8%)	
10.294	992	B 22	BY	Von: Schesslitz Nach: Abzweig L 2190 b. Wuergau Zählstelle: 6032 9101	2.100	99 (4,7%)	
10.295	992	B 2	BB	Von: Gartz, L 27 Nach: B 113 Zählstelle: 2752 2004	2.100	88 (4,2%)	
10.296	992	B 48	RP	Von: K 57 Nach: L 505 Zählstelle: 6713 0106	2.100	76 (3,6%)	
10.297	992	B 307	BY	Von: Emd. Toel 24, Vorderriss Nach: Emd. B13, Sylvenstein Zählstelle: 8435 9180	2.100	63 (3,0%)	
10.298	993	B 101	BB	Von: Brandis, B 187 Nach: Landesgrenze Zählstelle: 4144 2001	2.000	398 (19,9%)	VB 02KK
10.299	993	B 107	BB	Von: L 831 Nach: Wiesenburg, B 246 Zählstelle: 3940 2050	2.000	362 (18,1%)	
10.300	993	B 50	RP	Von: L 50 OD Binsfeld Nach: K 43 OD Niederkail Zählstelle: 6006 0028	2.000	340 (17,0%)	
10.301	993	B 321	MV	Von: Marnitz L 08 Nach: Landesgrenze Brandenburg Zählstelle: 2637 0193	2.000	284 (14,2%)	
10.302	993	B 286	BY	Von: Ziegenbach Nach: Enzlar Zählstelle: 6328 9250	2.000	260 (13,0%)	

Nr	Rang	Straße	BL	Infos	DTV	SV (SV%)	BVWP
10.303	993	B 81	ST	Von: B 81 / LG TH Nach: B 81 / 1. B 242 Zählstelle: 4330 4047	2.000	250 (12,5%)	
10.304	993	B 405	SL	Von: B405/L354, Ittersdorf Nach: Bundesgrenze Zählstelle: 6705 0366	2.000	238 (11,9%)	
10.305	993	B 444	NI	Von: B 444/B 214 Nach: B 444/K127 Elze Zählstelle: 3527 0492	2.000	232 (11,6%)	
10.306	993	B 257	RP	Von: K 5 Nach: L 16 Zählstelle: 5806 0046	2.000	224 (11,2%)	
10.307	993	B 168	BB	Von: Prötzel, L 33 Nach: L 23 (Ost) Zählstelle: 3349 3003	2.000	202 (10,1%)	WB 02KK
10.308	993	B 421	RP	Von: L 52 Nach: K 31 Zählstelle: 5907 0152	2.000	202 (10,1%)	
10.309	993	B 431	SH	Von: K 63 St. Margarethen Nach: K 58 Zählstelle: 2121 0226	2.000	198 (9,9%)	
10.310	993	B 418	RP	Von: B 49 Langsur Nach: K 2 Zählstelle: 6205 0135	2.000	174 (8,7%)	
10.311	993	B 257	RP	Von: K 85 Nach: L 34 Zählstelle: 5905 0045	2.000	172 (8,6%)	
10.312	993	B 175	TH	Von: Landesgrenze Sachsen Nach: L 1081 Zählstelle: 5239 0001	2.000	170 (8,5%)	
10.313	993	B 421	RP	Von: L 184 Nach: L 162 Zählstelle: 6110 0118	2.000	164 (8,2%)	
10.314	993	B 315	BW	Von: B315/L171 Bonndorf Nach: B314/B315 Am Bahnhof STO Zählstelle: 8216 1100	2.000	158 (7,9%)	
10.315	993	B 258	NW	Von: Schleiden Nach: Harperscheid Zählstelle: 5404 1208	2.000	156 (7,8%)	
10.316	993	B 411	RP	Von: A 61 AS Koblenz/Dieblich (39) Nach: K 69 Zählstelle: 5610 0079	2.000	144 (7,2%)	
10.317	993	B 514	NW	Von: B 238 Nach: K 42 Kreis Lippe Zählstelle: 3819 5347	2.000	142 (7,1%)	
10.318	993	B 248	NI	Von: B445/L525 (Echte) Nach: L526 OD Ildehausen Zählstelle: 4126 0497	2.000	122 (6,1%)	
10.319	993	B 276	HE	Von: Emd. B 275 Nach: Eschenrod Zählstelle: 5521 6910	2.000	118 (5,9%)	

Nr	Rang	Straße	BL	Infos	DTV	SV (SV%)	BVWP
10.320	993	B 15	BY	Von: BA-Grenze Nach: St 2192 (Heinersberg) Zählstelle: 5738 9259	2.000	112 (5,6%)	
10.321	993	B 48	RP	Von: K 47 Nach: B 37 Hochspeyer Zählstelle: 6513 0038	2.000	90 (4,5%)	
10.322	993	B 187a	ST	Von: OE Zerbst Nach: K 1258 / K 1776 Zählstelle: 4138 2358	2.000	82 (4,1%)	
10.323	993	B 227	NW	Von: L 438 Nach: K 23 Zählstelle: 4608 1203	2.000	74 (3,7%)	
10.324	993	B 2	BY	Von: Emd. B 303 (OD BAD BERNECK) Nach: Emd. ST 2180 (W GEFREES) Zählstelle: 5936 9110	2.000	62 (3,1%)	
10.325	993	B 109	BB	Von: B 167 Nach: Zehdenik, L 22 Zählstelle: 3045 3001	2.000	44 (2,2%)	WB 02KK
10.326	994	B 209	NI	Von: B 209/B 215 Nach: B 209 Krs Grenze Zählstelle: 3221 0443	1.900	331 (17,4%)	
10.327	994	B 183	SN	Von: B 183/K 8985 Nach: B 183/S 16 Zählstelle: 4442 1102	1.900	312 (16,4%)	
10.328	994	B 185	ST	Von: L 242 Ballenstedt Nach: L 243 Zählstelle: 4233 3849	1.900	304 (16,0%)	VB 02KK
10.329	994	B 421	RP	Von: K 80 Hallschlag Nach: L 20 Zählstelle: 5604 0211	1.900	213 (11,2%)	
10.330	994	B 465	BW	Von: B 465/L 1212 Schlatterhöhe Nach: B 466/L 1211 Abzw. Grabenstetten Zählstelle: 7423 1100	1.900	196 (10,3%)	
10.331	994	B 244	ST	Von: L 78 Dedeleben Nach: Landesgrenze Niedersachsen b. Dedeleben Zählstelle: 3931 4095	1.900	184 (9,7%)	
10.332	994	B 171	SN	Von: B 170/B 171 b. Naundorf Nach: B 171/S 184 Zählstelle: 5147 1101	1.900	181 (9,5%)	
10.333	994	B 246a	ST	Von: L 60 Nach: OA Gommern Zählstelle: 3837 5084	1.900	179 (9,4%)	VB 02KK
10.334	994	B 54	NW	Von: B 55 Nach: K 36 Zählstelle: 4912 1375	1.900	177 (9,3%)	
10.335	994	B 171	SN	Von: B 171/S 185/S 208 Nach: B 171/K 7736/S 207/S 212 Zählstelle: 5246 1105	1.900	175 (9,2%)	
10.336	994	B 242	ST	Von: B 242 / L 239 / Güntersberge Nach: B 242 / L 95 Zählstelle: 4331 4075	1.900	175 (9,2%)	

Nr	Rang	Straße	BL	Infos	DTV	SV (SV%)	BVWP
10.337	994	B 292	BW	Von: Emd. L 514 in B 292 in Berolzheim Nach: AS Boxberg (A 81) Zählstelle: 6523 1102	1.900	158 (8,3%)	
10.338	994	B 4	TH	Von: B 81 Netzkater Nach: K 10 H Zählstelle: 4330 0003	1.900	148 (7,8%)	
10.339	994	B 14	BY	Von: St 2160 westl Lohma Nach: Kreisverkehr NEW 33 bei Lohma Zählstelle: 6340 9102	1.900	146 (7,7%)	
10.340	994	B 493	NI	Von: Woltersdorf (L 259) Nach: Trebel (K 39) Zählstelle: 3033 0494	1.900	141 (7,4%)	
10.341	994	B 417	RP	Von: L 322 Herpel Nach: Horhausener Kr. Zählstelle: 5613 0133	1.900	114 (6,0%)	
10.342	994	B 82	NI	Von: Auffahrt A 395 Nach: Ortsmitte Beuchte (K 86) Zählstelle: 4029 0516	1.900	87 (4,6%)	
10.343	994	B 275	HE	Von: Emd. L 3450 (Wüstems) Nach: Emd. L 3031 (Reichenbach) Zählstelle: 5716 0395	1.900	87 (4,6%)	
10.344	995	B 107	ST	Von: AS Köselitz (A 9) Nach: Landesgrenze Brandenburg Zählstelle: 4040 3899	1.800	328 (18,2%)	
10.345	995	B 278	HE	Von: Landesgrenze Bayern Nach: AS B 284 (Wüstensachsen) Zählstelle: 5525 0304	1.800	315 (17,5%)	
10.346	995	B 27	BY	Von: L 2291 / Untererthal Nach: L 2431 / Unterleichtersbach Zählstelle: 5825 9103	1.800	223 (12,4%)	
10.347	995	B 80	HE	Von: Bad Karlshafen (B 83) Nach: Waldesruh (K 76) Zählstelle: 4322 6201	1.800	198 (11,0%)	
10.348	995	B 265	RP	Von: L 20 Nach: L 1 Zählstelle: 5604 0088	1.800	173 (9,6%)	
10.349	995	B 195	BB	Von: L 12 Nach: Lenzen, L 135 Zählstelle: 2835 3655	1.800	119 (6,6%)	
10.350	995	B 16	BY	Von: Roding (AS Bernhardsw. B16 neu / B16) Nach: Regensburg (B 16 / R 25, n.ö. Bernhardsw.) Zählstelle: 6939 9172	1.800	108 (6,0%)	VB 02KK
10.351	995	B 180	TH	Von: Landesgrenze Sachsen Nach: K 5620 Y Zählstelle: 5041 0001	1.800	106 (5,9%)	
10.352	995	B 48	RP	Von: Mannweiler Nach: K 25 Oberndorf Zählstelle: 6212 0009	1.800	85 (4,7%)	
10.353	995	B 85	ST	Von: B 85 / Landesgrenze Thüringen Nach: B 85 / L 234 / Kelbra Zählstelle: 4532 1044	1.800	83 (4,6%)	

Nr	Rang	Straße	BL	Infos	DTV	SV (SV%)	BVWP
10.354	995	B 8	RP	Von: Höchstebach Stich Nach: Hohenborn (Zst. Marceu Denkmal) Zählstelle: 5312 0003	1.800	74 (4,1%)	WB 02KK
10.355	995	B 498	NI	Von: Ortsmitte Altenau Nach: B 242 Zählstelle: 4228 0208	1.800	67 (3,7%)	
10.356	995	B 22	BY	Von: BA-GRENZE Nach: Emd. KR. BT 39 (OD FREIENFELS) Zählstelle: 6033 9115	1.800	63 (3,5%)	
10.357	995	B 257	RP	Von: B 267 b. Altenahr Nach: B 257a Zählstelle: 5407 0056	1.800	59 (3,3%)	WB 02KK
10.358	995	B 421	RP	Von: L 104 OD Hontheim Nach: K 33 Zählstelle: 5907 0151	1.800	58 (3,2%)	
10.359	995	B 180	SN	Von: B 180/S 232 Nach: B 95/B 180 Burkhardtsdorf Zählstelle: 5243 1105	1.800	50 (2,8%)	
10.360	996	B 327	RP	Von: L 194 Nach: K 82 Zählstelle: 6009 0081	1.700	398 (23,4%)	
10.361	996	B 410	RP	Von: K 59 Nach: K 39 Zählstelle: 5706 0082	1.700	267 (15,7%)	
10.362	996	B 27	HE	Von: Landesgrenze Bayern Nach: AS B 279 (Döllbach) Zählstelle: 5524 0305	1.700	241 (14,2%)	WB 02KK
10.363	996	B 102	BB	Von: Großderschau, L 14 Nach: Neustadt, L 141 Zählstelle: 3140 2060	1.700	216 (12,7%)	VB 02KK
10.364	996	B 265	NW	Von: Losheim Forsthaus Nach: Schneifel Zählstelle: 5604 1202	1.700	201 (11,8%)	
10.365	996	B 175	SN	Von: A 14 AS Nossen-Nord (36) Nach: B 175/S 35 Zählstelle: 4945 1101	1.700	199 (11,7%)	
10.366	996	B 440	NI	Von: Dorfmark Nach: Visselhövede Zählstelle: 3024 0473	1.700	170 (10,0%)	
10.367	996	B 236	NW	Von: B 480 Kreisgrenze Nach: Oberkirchen Zählstelle: 4816 1401	1.700	168 (9,9%)	
10.368	996	B 410	RP	Von: K 9 Nach: B 258 b. Hirten Zählstelle: 5608 0108	1.700	168 (9,9%)	
10.369	996	B 388	BY	Von: L2130 Wegscheid Nach: Grenze A Zählstelle: 7348 9110	1.700	148 (8,7%)	WB 02KK
10.370	996	B 244	ST	Von: K 1330 Nach: L 87 Abzw. Osterwieck Zählstelle: 4030 4907	1.700	136 (8,0%)	

Nr	Rang	Straße	BL	Infos	DTV	SV (SV%)	BVWP
10.371	996	B 320	BB	Von: Goyatz-Guhlen, L 442 Nach: Groß Leine, B 87 Zählstelle: 4050 3001	1.700	131 (7,7%)	
10.372	996	B 179	BB	Von: Märkisch Buchholz, L 74 Nach: Klein Köris, L 742 Zählstelle: 3848 3654	1.700	126 (7,4%)	
10.373	996	B 4	TH	Von: K 10 H Nach: L 1014 Zählstelle: 4330 0002	1.700	121 (7,1%)	
10.374	996	B 278	BY	Von: Landesgrenze Hessen Nach: B 279 Zählstelle: 5525 9100	1.700	104 (6,1%)	
10.375	996	B 407	RP	Von: K 141 Oberzerf Nach: B 268 Zerf Kreisel Zählstelle: 6406 0128	1.700	102 (6,0%)	
10.376	996	B 276	HE	Von: Fischborn Nach: Wüstwillenroth Zählstelle: 5521 0164	1.700	87 (5,1%)	
10.377	996	B 2	BB	Von: B 113 Nach: Bundesgrenze Zählstelle: 2752 3668	1.700	32 (1,9%)	
10.378	996	B 39	BW	Von: B 39 / B 45 / B 292 Sinsheim West Nach: B 39 / L 533 Sinsheim, Dührerer Straße Zählstelle: 6719 1114	1.700	29 (1,7%)	
10.379	997	B 71	ST	Von: B 71 / SBA-Gr. Sangerhausen Nach: B 71 / L 72 / Förderstedt Zählstelle: 4135 5327	1.600	269 (16,8%)	
10.380	997	B 71	ST	Von: B 71 / 2. L 73 / Neugattersleben Nach: B 71 / SBA-Gr. Magdeburg Zählstelle: 4136 1332	1.600	269 (16,8%)	
10.381	997	B 1	ST	Von: AS Bornstedt (A 2) Nach: B 1 / L 45 / Eichenbarleben Zählstelle: 3834 5020	1.600	194 (12,1%)	
10.382	997	B 410	RP	Von: L 95 Nach: L 94 Zählstelle: 5607 0107	1.600	190 (11,9%)	
10.383	997	B 185	ST	Von: L 235 Nach: B 242 Hänichen Zählstelle: 4332 4392	1.600	165 (10,3%)	
10.384	997	B 269	SL	Von: B269/L351, Ittersdorf Nach: Bundesgrenze Zählstelle: 6705 0326	1.600	118 (7,4%)	VB 02KK
10.385	997	B 299	BY	Von: B 22 südl. Erbdorf Nach: NEW 5 in Pressath Zählstelle: 6137 9252	1.600	110 (6,9%)	WB 02KK
10.386	997	B 421	RP	Von: K 33 Nach: K 32 Stützpunkt Kinderbeuern Zählstelle: 5907 0150	1.600	59 (3,7%)	
10.387	997	B 307	BY	Von: Bayrischzell Nach: Sudelfeld Zählstelle: 8338 9200	1.600	34 (2,1%)	

Nr	Rang	Straße	BL	Infos	DTV	SV (SV%)	BVWP
10.388	998	B 246	BB	Von: Nunsdorf, L 792 Nach: Trebbin, B 101 Zählstelle: 3745 2010	1.500	294 (19,6%)	WB 02KK
10.389	998	B 113	MV	Von: AS Penkun (A 11) Nach: Knotenpunkt L 283 Zählstelle: 2651 0277	1.500	239 (15,9%)	
10.390	998	B 493	NI	Von: Gartow (L 258) Nach: Schnackenburg Zählstelle: 2934 0496	1.500	177 (11,8%)	
10.391	998	B 465	BW	Von: B 465 Abzweig von B 28 Nach: B 465/L 1212 Schlatterhöhe Zählstelle: 7423 1101	1.500	173 (11,5%)	
10.392	998	B 171	SN	Von: B 171/S 207 Nach: B 171/S 215 Zählstelle: 5246 1104	1.500	171 (11,4%)	WB 02KK
10.393	998	B 10	BY	Von: Röfingen Emd. St 2025 Nach: OD Zusmarshausen KRZ St 2027 Zählstelle: 7529 9125	1.500	161 (10,7%)	
10.394	998	B 179	BB	Von: B 87 Nach: Gröditsch, L 443 Zählstelle: 3950 2003	1.500	138 (9,2%)	
10.395	998	B 245	ST	Von: L 77 Nach: L 104 Zählstelle: 3932 5399	1.500	102 (6,8%)	
10.396	998	B 265	NW	Von: Hellenthal Nach: Losheimergraben Zählstelle: 5504 1203	1.500	96 (6,4%)	
10.397	998	B 113	BB	Von: B 2 Nach: Landesgrenze MV Zählstelle: 2752 2003	1.500	90 (6,0%)	
10.398	998	B 493	NI	Von: Groß Breese (K 4) Nach: Gartow (L 256) Zählstelle: 2934 0495	1.500	87 (5,8%)	
10.399	998	B 50	RP	Von: K 6 Nach: K 53 Zählstelle: 6003 0004	1.500	81 (5,4%)	
10.400	999	B 107	BB	Von: Landesgrenze ST Nach: L 831 Zählstelle: 3940 2060	1.400	363 (25,9%)	WB 02KK
10.401	999	B 2	TH	Von: L 2349 Nach: L 1087 Zählstelle: 5337 0001	1.400	168 (12,0%)	
10.402	999	B 195	NI	Von: Wehningen (Landesgrenze MV) Nach: Kaarßen (L 224) Zählstelle: 2823 1953	1.400	147 (10,5%)	
10.403	999	B 250	ST	Von: B 176 Nach: 1. L 212 / Nebra Zählstelle: 4735 3103	1.400	146 (10,4%)	
10.404	999	B 276	HE	Von: Emd. K 877 Nach: Emd. B 275 Zählstelle: 5521 9106	1.400	141 (10,1%)	

Nr	Rang	Straße	BL	Infos	DTV	SV (SV%)	BVWP
10.405	999	B 410	RP	Von: L 21 Nach: B 421 Dockweiler Zählstelle: 5706 7080	1.400	134 (9,6%)	WB* 02KK
10.406	999	B 242	ST	Von: L 234 / B 185 Nach: L 239 / Güntersberge Zählstelle: 4332 4399	1.400	133 (9,5%)	
10.407	999	B 4	NI	Von: Hohegeiß Nach: Landesgrenze Zählstelle: 4330 9991	1.400	125 (8,9%)	WB 02KK
10.408	999	B 246	BB	Von: Storkow, L 391 Nach: Prieros, L 39 Zählstelle: 3749 2002	1.400	118 (8,4%)	
10.409	999	B 421	RP	Von: K 23 Nach: K 26 Zählstelle: 5807 0101	1.400	118 (8,4%)	
10.410	999	B 168	BB	Von: Fürstenwalde, L 35 Nach: Müncheberg, B 1 Zählstelle: 3550 3001	1.400	112 (8,0%)	
10.411	999	B 269	SL	Von: B269/B405, Felsberg Nach: B269/L351, Ittersdorf Zählstelle: 6706 0327	1.400	102 (7,3%)	VB 02KK
10.412	999	B 16	BY	Von: Roding (B16/St 2145 in Roßbach) Nach: Regensburg (B16/ St 2147 i. Roding) Zählstelle: 6840 9129	1.400	98 (7,0%)	
10.413	999	B 269	RP	Von: B 50 Kommen Nach: L 158 Zählstelle: 6108 0109	1.400	95 (6,8%)	
10.414	999	B 195	MV	Von: Landesgrenze Schleswig-Holstein Nach: OE Zarrentin Zählstelle: 2431 0017	1.400	38 (2,7%)	
10.415	1.000	B 182	ST	Von: B 182 / Landesgrenze ST / SN Nach: B 182 / L 128 / Pretzsch Zählstelle: 4342 2061	1.300	259 (19,9%)	
10.416	1.000	B 115	BB	Von: Baruth, B 96 Nach: Petkus, L 70 Zählstelle: 4046 2010	1.300	224 (17,2%)	
10.417	1.000	B 410n	RP	Von: B 421 Nach: L 67 Zählstelle: 5706 0264	1.300	202 (15,5%)	
10.418	1.000	B 107	ST	Von: OE Coswig Nach: AS Köselitz (A 9) Zählstelle: 4040 2059	1.300	152 (11,7%)	VB 02KK
10.419	1.000	B 410	RP	Von: B 421 Dreis-Kradenbach Nach: L 67 Zählstelle: 5706 7081	1.300	120 (9,2%)	WB* 02KK
10.420	1.000	B 475	NW	Von: L 590 Nach: K 70 Zählstelle: 3711 1303	1.300	109 (8,4%)	
10.421	1.000	B 195	MV	Von: Landesgrenze Niedersachsen Nach: Kreuzung B 191-Dömitz Zählstelle: 2833 0077	1.300	85 (6,5%)	WB 02KK

Nr	Rang	Straße	BL	Infos	DTV	SV (SV%)	BVWP
10.422	1.000	B 319	BY	Von: Obersalzberg Nach: Oberau Zählstelle: 8344 9204	1.300	75 (5,8%)	
10.423	1.000	B 122	BB	Von: Alt Ruppin, B 167 Nach: Dierberg, L 19 Zählstelle: 3043 3160	1.300	29 (2,2%)	
10.424	1.001	B 113	MV	Von: Landesgrenze BB Nach: AS Penkun (A 11) Zählstelle: 2651 0273	1.200	166 (13,8%)	
10.425	1.001	B 15	BY	Von: St 2172 nördl. Neustadt/WN Nach: St 2181 südwestl. Schönficht Zählstelle: 6239 9102	1.200	127 (10,6%)	
10.426	1.001	B 421	RP	Von: B 410 Dockweiler Nach: L 21 Zählstelle: 5706 0106	1.200	102 (8,5%)	
10.427	1.001	B 85	TH	Von: Rathsfeld Nach: Kelbra Zählstelle: 4632 4422	1.200	83 (6,9%)	
10.428	1.001	B 48	RP	Von: L 490n Nach: B 10 Annweiler Zählstelle: 6713 0045	1.200	82 (6,8%)	
10.429	1.001	B 422	RP	Von: K 1 Nach: K 19 Zählstelle: 6105 0156	1.200	77 (6,4%)	
10.430	1.002	B 215	NI	Von: B 61 Sulingen Nach: K 64 Zählstelle: 3519 0463	1.100	265 (24,1%)	WB 02KK
10.431	1.002	B 245	ST	Von: L 106 Nach: L 40 Zählstelle: 3832 5251	1.100	167 (15,2%)	
10.432	1.002	B 246	ST	Von: Landesgrenze Brandenburg b. Reuden Nach: L 55 Loburg Zählstelle: 3838 2377	1.100	128 (11,6%)	
10.433	1.002	B 90	TH	Von: L 1096/K 1070 W Nach: L 1097 Zählstelle: 5535 0002	1.100	85 (7,7%)	
10.434	1.002	B 285	TH	Von: OL Melpers Nach: L 2621 Zählstelle: 5426 2850	1.100	84 (7,6%)	
10.435	1.002	B 195	MV	Von: Abzw, L 052 Nach: Landesgrenze Niedersachsen Zählstelle: 2630 1703	1.100	81 (7,4%)	
10.436	1.002	B 418	RP	Von: K 4 Nach: K 7 Zählstelle: 6205 0136	1.100	69 (6,3%)	
10.437	1.002	B 22	BY	Von: Emd. KR. BT 39 (OD FREIENFELS) Nach: Emd. ST 2191 (OD HOLLFELD) Zählstelle: 6033 9116	1.100	65 (5,9%)	
10.438	1.003	B 198	BB	Von: Angermünde, L 28 Nach: Gramzow, B 166 Zählstelle: 2849 2001	1.000	99 (9,9%)	

Nr	Rang	Straße	BL	Infos	DTV	SV (SV%)	BVWP
10.439	1.003	B 195	BB	Von: Lenzen, L 13 Nach: Landesgrenze Mecklenburg-Vorpommern Zählstelle: 2934 2010	1.000	84 (8,4%)	
10.440	1.003	B 285	BY	Von: Landesgrenze Thüringen Nach: L 2288 / Fladungen Zählstelle: 5426 9100	1.000	63 (6,3%)	WB 02KK
10.441	1.003	B 113	BB	Von: Bundesgrenze Nach: B 2 Zählstelle: 2752 2002	1.000	61 (6,1%)	
10.442	1.003	B 498	NI	Von: Osterode Nach: B 242 Zählstelle: 4228 0544	1.000	46 (4,6%)	
10.443	1.003	B 85	TH	Von: L 1172 Nach: L 2292 Zählstelle: 4632 0113	1.000	28 (2,8%)	WB 24KK
10.444	1.003	B 110	MV	Von: Abzw, L 266 Nach: Grenze Zählstelle: 2151 0241	1.000	22 (2,2%)	
10.445	1.004	B 246	BB	Von: Wiesenburg, B 107 Nach: Landesgrenze BB/ST Zählstelle: 3840 2010	900	161 (17,9%)	
10.446	1.004	B 250	ST	Von: B 87 / Eckartsberga Nach: B 176 / Bad Bibra Zählstelle: 4835 3102	900	88 (9,8%)	
10.447	1.004	B 195	MV	Von: OA Dömitz Nach: Landesgrenze Brandenburg Zählstelle: 2833 0083	900	86 (9,6%)	WB 02KK
10.448	1.004	B 113	MV	Von: Knotenpunkt L 283 Nach: Knotenpunkt B 104 Zählstelle: 2651 0279	900	69 (7,7%)	
10.449	1.004	B 22	BY	Von: Abzweig L 2190 b. Wuergau Nach: BAG (Treunitz) Zählstelle: 6033 9300	900	47 (5,2%)	
10.450	1.005	B 187a	ST	Von: K 1258 / K 1776 Nach: SBA-Gr. Sangerhausen (Fähre) Zählstelle: 4138 2359	600	23 (3,8%)	

