

[www.B30-Oberschwaben.de](http://www.B30-Oberschwaben.de)

## Große Straßenverkehrszählung 2005

Durchschnittliches, tägliches Verkehrsaufkommen der Bundesfernstraßenabschnitte im Bundesverkehrswegeplan der Bundesrepublik Deutschland nach täglichem Verkehrsaufkommen

### Bericht Nr. 9

*Fassung vom: 22.07.2008*



### **Allgemeine Hinweise**

Die Berichte dieser Schriftenreihe beruhen auf den Zahlenmaterialien des Bundesministeriums für Verkehr, Bau und Stadtentwicklung sowie Veröffentlichungen und Berichte der Bundesanstalt für Straßenwesen. Als Datengrundlage kamen der Bundesverkehrswegeplan 2003 in seiner Endfassung von 2004, die Straßenbauberichte 2003 bis 2006 sowie die Endergebnisse der großen Straßenverkehrszählung 2005 zum Einsatz. Alle Daten wurden mehrfach geprüft. Bei besonders kritischen Zahlen wurde zudem Kontakt mit den zuständigen Straßenbaubehörden bzw. Verwaltungen aufgenommen um Fehler zu vermeiden. Trotz allem kann keine Garantie auf die vollständige Richtigkeit übernommen werden.

### **Bezugsquellen**

Die Berichte dieser Schriftenreihe können kostenlos von der Internetseite [www.B30-Oberschwaben.de](http://www.B30-Oberschwaben.de) im Bereich "**Die Bundesstraße > Verkehrszahlen > Vergleiche**" heruntergeladen werden.

Die den Berichten zu Grunde liegenden Rohdaten können kostenlos von den Internetseiten [www.bmvbs.de](http://www.bmvbs.de) (**Bundesverkehrswegeplan** und **Straßenbauberichte**) und [www.bast.de](http://www.bast.de) (**Ergebnisse der großen Straßenverkehrszählung 2005**) heruntergeladen werden. Die Ergebnisse der BASt können auch in Druckform bei [www.nw-verlag.de](http://www.nw-verlag.de) bezogen werden.

### **Verkauf**

Die Berichte dieser Schriftenreihe wurden von [www.B30-Oberschwaben.de](http://www.B30-Oberschwaben.de) in monatelanger Arbeit erstellt und werden kostenlos abgegeben. Ein Verkauf ist daher nicht gestattet. Ist eine kostenlose Weitergabe nicht möglich, so ist lediglich eine Weitergabe unter Einziehung der dabei anfallenden Kosten möglich. Diese Kosten dürfen die tatsächlichen Kosten nicht übersteigen.

### **Copyright**

Jedem wird das Recht eingeräumt von jedem Teil der Berichte beliebig viele Kopien zu erstellen und kostenlos weiterzugeben, vorausgesetzt [www.B30-Oberschwaben.de](http://www.B30-Oberschwaben.de) wird als Urheber genannt. Es ist nicht gestattet diese Berichte oder Auszüge daraus als eigene Leistung auszugeben. Dies betrifft vor allem Schüler und Studenten.

---

### **Umschlagfoto**

Bundesstraße 30 in Baden-Württemberg zwischen Untereschach und Ravensburg in Fahrtrichtung Ravensburg auf Höhe Torkenweiler und Abzweigung Mariatal.

## Inhalt

<b>Hinweise zu dieser Ausgabe .....</b>	<b>5</b>
<b>Methodik.....</b>	<b>7</b>
Methodik der großen Straßenverkehrszählungen .....	7
Methodik der Streckenzuteilung zu Projekten im Bundesverkehrswegeplan .....	7
Methodik der Genauigkeit und mehrfache Fehlerprüfung.....	7
<b>Abkürzungen.....</b>	<b>9</b>
Allgemeine Abkürzungen .....	9
Abkürzungen der Bundesländer .....	9
Abkürzungen im Bezug auf die Bundesfernstraßenplanung.....	9
<b>Verkehrszahlen Diagramme .....</b>	<b>13</b>
Bundesfernstraßenabschnitte im Bundesverkehrswegeplan.....	15
Bundesfernstraßenabschnitte im Vordringlichen Bedarf im Bundesverkehrswegeplan.....	16
Bundesfernstraßenabschnitte im Weiteren Bedarf mit Planungsrecht im Bundesverkehrswegeplan ..	17
Bundesfernstraßenabschnitte im Weiteren Bedarf im Bundesverkehrswegeplan .....	18
<b>Verkehrszahlen Tabelle: Bundesfernstraßenabschnitte im BVWP.....</b>	<b>21</b>
Verkehrszahlen Tabelle: Bundesfernstraßenabschnitte im Vordringlichen Bedarf .....	281
Verkehrszahlen Tabelle: Bundesfernstraßenabschnitte im Weiteren Bedarf mit Planungsrecht.....	423
Verkehrszahlen Tabelle: Bundesfernstraßenabschnitte im Weiteren Bedarf .....	445



## Hinweise zu dieser Ausgabe

In dieser zweiten Ausgabe von Juli 2008 haben sich fast keine Änderungen gegenüber der ersten Ausgabe von Juli 2007 ergeben.

Die Änderungen betreffen wenige Beschreibungstexte bei bestimmten Ortsumgehungsprojekten, da deren genaue Überprüfung erst im Juli 2008 nach rund 2 Jahren abgeschlossen werden konnte.

Zu den als Ortsumgehung markierten Projekten muss allerdings noch folgendes angemerkt werden: Nicht nur Strecken, die genau durch Orte führen sind mit "OU" gekennzeichnet, sondern auch jene, die von den geplanten Umgehungen mit betroffen sind. Darüber hinaus bedarf es im Bundesfernstraßenbau bei allen Projekten immer der genauen Betrachtung jedes einzelnen Projekts, was mit dieser Broschüre auch nicht möglich ist. Deshalb kann aus dem Inhalt dieser Broschüre in den meisten Fällen überhaupt nicht geschlossen werden, wie hoch das Verkehrsaufkommen in den zu entlastenden Orten nun ist und ob ein Projekt wirklich sinnvoll ist. Aus diesen Gründen und nach dem Abschluss der Projektprüfungen wurde eine weitere Broschüre veröffentlicht, die diesen Mangel nun behebt. Sie kann im Internet und folgender Adresse aufgerufen werden: [http://www.B30-Oberschwaben.de/html/vergleiche\\_umgehungen.html](http://www.B30-Oberschwaben.de/html/vergleiche_umgehungen.html). Darüber hinaus stehen die Zahlen auch in der Verkehrszahlendatenbank zum Abruf bereit: <http://www.B30-Oberschwaben.de/html/datenbank.html>. Diese Broschüre gibt nur Auskunft darüber wie hoch das Verkehrsaufkommen auf bestimmten Abschnitten im Bundesfernstraßennetz ist. Dies ist ihre einzige Aufgabe.



## **Methodik**

### **Methodik der großen Straßenverkehrszählungen**

Alle fünf Jahre finden in Deutschland auf fast allen Straßenabschnitten Zählungen des Verkehrsaufkommens statt. Diese Zählungen werden große Straßenverkehrszählungen genannt. Die letzte große Straßenverkehrszählung fand 2005 statt. Damit die gezählten Verkehrsaufkommen deutschlandweit vergleichbar sind gilt eine einheitliche Regelung (Methodik), die von allen Straßenbauämtern eingehalten werden muss.

2005 wurden so an unterschiedlichen Tagen Zählungen vorgenommen. Mit Hilfe eines aufwändigen mathematischen Verfahrens wurden die Zählergebnisse jeweils für die Strecken geltenden Jahresganglinientypen und Wochenganglinientyp hoch gerechnet und schließlich mit den Ganglinien der nächst gelegenen automatischen Dauerzählstelle abgestimmt. Nur dadurch ist es überhaupt möglich von wenigen Stunden Zählung auf ein ganzes Jahr zu schließen. Damit es bei diesem Verfahren zu keinen extremen Einzelergebnissen kommt, wurden von der Auswertung Ereignisse, wie Umleitungsverkehr, ausgeschlossen und nur zur Zeiten mittlerer Verkehrsdichte gezählt. Die so erzielte Genauigkeit der Werte liegt bei nur wenigen Prozent Abweichung im Vergleich zu den Werten der automatischen Dauerzählstellen.

Da es sich bei den Ergebnissen von 2005 um durchschnittliche, tägliche Verkehrsstärken handelt, kann das tatsächliche Verkehrsaufkommen in manchen Monaten weit darüber liegen, in anderen dafür darunter.

Die in diesem Bericht genannten Zahlen geben die täglichen Durchschnittswerte wieder.

### **Methodik der Streckenzuteilung zu Projekten im Bundesverkehrswegeplan**

In einigen der Berichte dieser Schriftenreihe werden zu Streckenabschnitten deren Einstufung(en) im Bundesverkehrswegeplan 2003 genannt. Dies betrifft vor allem Abschnitte, die durch Ortsumgehungen ersetzt werden sollen. Da nur Abschnitte vorliegen, kann eine Ortsumgehung mehrere Strecken gleichzeitig betreffen. Darüber hinaus werden im Bundesverkehrswegeplan 2003 auch ganze Abschnitte genannt, die eine Vielzahl von Strecken betreffen. Daher weicht die Anzahl der Projekte im Bundesverkehrswegeplan mit der Anzahl der als im Bundesverkehrswegeplan enthaltenen Strecken ab. Des weiteren wurden in den Berichten nur Strecken als im Bundesverkehrswegeplan befindlich markiert, wenn diese im April 2007 noch nicht fertiggestellt waren. Dies erklärt warum einige im Bundesverkehrswegeplan 2003 genannte Strecken nicht mehr aufgeführt sind. Eine weitere Besonderheit ist die Markierung als Ortsumgehung. Projekte, die als Ortsumgehung markiert sind wurden auch als solche gekennzeichnet, wenn nicht eindeutig ermittelt werden konnte, ob es sich wirklich um eine Ortsumgehung oder nur um einen Ausbau handelt. Zur Sicherheit wurden diese Projekte auch als Ortsumgehung markiert.

### **Methodik der Genauigkeit und mehrfache Fehlerprüfung**

Bei der Aufstellung dieser Berichte wurde auf die Richtigkeit der genannten Projekte im Bundesverkehrswegeplan besonders geachtet. Dazu wurden diese zunächst sorgfältig eingetragen, anschließend noch einmal geprüft. Danach wurden diese vorläufigen Ergebnisse einer großen Personengruppe zur Prüfung vorgelegt, die sich allerdings hauptsächlich auf die Autobahnen beschränkte und nicht viel zu den Bundesstraßen beitrug. Für die Bundesstraßen erfolgte statt dessen eine erneute Prüfung anhand von Straßenkarten. In einem weiteren Schritt wurden alle Ortsumgehungsprojekte ab 16.000 Fahrzeugen im täglichen Durchschnitt mit Stand 2005 mit Satellitenkarten überprüft. Darüber hinaus wurden alle Ausbauprojekte mit Satellitenkarten überprüft. Dabei wurden unter anderem auch im Bundesverkehrswegeplan als Ortsumgehung geführte Strecken als "Neubau" gekennzeichnet, wenn sich herausstellte, dass es auf den genannten Abschnitten gar keine Ortsdurchfahrten gibt und bekannt war, dass diese noch nicht fertiggestellt wurden. Bei allen

Projekten an den Zweifel bestand, wurden die Bezeichnungen mit Bundesverkehrswegeplan übernommen. Projekte, die Orte betrafen, die nicht gefunden werden konnten, weder in Straßen- noch Satellitenkarten, wurden nur aufgenommen, wenn festgestellt werden konnte, wo diese ungefähr liegen. Des Weiteren wurden keine Projekte aufgenommen die bereits bis April 2007 fertiggestellt waren. In einem letzten Schritt wurde eine erneute Prüfung bei Projekten mit besonders kritischen und hohen Zahlen vorgenommen. Dazu wurde Kontakt mit den zuständigen Straßenbaubehörden bzw. Verwaltungen, Bundesbehörden und betroffenen Kommunen aufgenommen um Fehler zu vermeiden. Dies betraf vor allem Ortsumgehungsprojekte von Bundesstraßen, ab 20.000 Fahrzeugen im täglichen Durchschnitt mit Stand 2005. Trotz dieses enormen Aufwands, der Monate verschlang, können Fehler trotzdem nicht ausgeschlossen werden für das um Verständnis gebeten wird. Fehler dürfen daher gerne per E-Mail an die Adresse [Webmaster@B30-Oberschwaben.de](mailto:Webmaster@B30-Oberschwaben.de) gemeldet werden.



## Abkürzungen

In den Berichten dieser Schriftenreihe werden folgende Abkürzungen verwendet

### *Allgemeine Abkürzungen*

BL Bundesland

### *Abkürzungen der Bundesländer*

BW Baden-Württemberg  
BY Bayern  
BE Berlin  
BB Brandenburg  
HB Bremen  
HH Hamburg  
HE Hessen  
MV Mecklenburg-Vorpommern  
NI Niedersachsen  
NW Nordrhein-Westfalen  
RP Rheinland-Pfalz  
SL Saarland  
SN Sachsen  
ST Sachsen-Anhalt  
SH Schleswig-Holstein  
TH Thüringen

### *Abkürzungen bei Verkehrszahlen*

DTV Durchschnittliche, tägliche Verkehrsmenge, die 2005 ermittelt wurde. Zur Methodik wie die Ermittlung erfolgte und was DTV genau ist, kann im vorangegangenen Abschnitt "Methodik" nachgelesen werden.  
DTSV Durchschnittliche, tägliche Schwerverkehrsmenge, die 2005 ermittelt wurde.  
SV Durchschnittlicher, täglicher Schwerverkehr 2005. Unter Schwerverkehr werden alle Fahrzeuge mit einem Gesamtgewicht von über 3,5 Tonnen zusammengefasst.  
SV% Prozentanteil des durchschnittlichen, täglichen Schwerverkehrs 2005.

### *Abkürzungen im Bezug auf die Bundesfernstraßenplanung*

BVWP Bundesverkehrswegeplan. Ist ein Plan in dem alle Bundesverkehrswege enthalten sind, die neu bzw. ausgebaut werden sollen. Die Projekte im BVWP sind in die Kategorien VB, WB\* und WB aufgeteilt.  
BPL Bedarfsplan. Ist ein anderer Begriff für Bundesverkehrswegeplan.  
IRP Investitionsrahmenplan. Ist ein Fünfjahresplan der festlegt, welche Verkehrswege in einem festgelegten Fünfjahreszeitraum realisiert oder fertiggestellt werden sollen oder mit welchen Maßnahmen mit dem Bau begonnen werden soll.  
VB Vordringlicher Bedarf. Projekte, die im Bundesverkehrswegeplan mit der höchsten Stufe eingestuft sind und deren Verwirklichung, Fertigstellung oder Baubeginn bis 2015 geplant ist.  
WB\* Weiterer Bedarf mit Planungsrecht. Projekte im Bundesverkehrswegeplan, deren Verwirklichung bzw. Baubeginn vor 2015 unwahrscheinlich ist, allerdings geplant werden dürfen.  
WB Weiterer Bedarf. Projekte, die im Bundesverkehrswegeplan als unbedeutend eingestuft sind, allerdings als baufähig gelten. Diese Projekte dürfen nicht geplant werden.

Die folgenden Abkürzungen können und werden gerne miteinander kombiniert. Beispiele finden sich nach den einzelnen Erklärungen

02 Heute insgesamt NULL (0) Fahrstreifen, nach dem **Neubau** insgesamt ZWEI (2) Fahrstreifen. Zum Beispiel: Bau einer normalen Ortsumgehung. Das ist eine Straße, die aus insgesamt

- zwei Fahrstreifen besteht und somit einen Fahrstreifen pro Richtung hat. Umgangssprachlich wird Fahrstreifen mit Fahrspur gleichgesetzt.
- 04 Heute insgesamt NULL (0) Fahrstreifen, nach dem **Neubau** insgesamt VIER (4) Fahrstreifen. Zum Beispiel: Bau einer autobahnähnlichen Ortsumgehung mit jeweils zwei Fahrstreifen pro Richtung.
- 24 Heute insgesamt ZWEI (2) Fahrstreifen, nach dem **Ausbau** insgesamt VIER (4) Fahrstreifen. Zum Beispiel Ausbau einer Bundesstraße zur Autobahn, die nach dem Ausbau jeweils zwei Fahrstreifen pro Richtung hat.
- 46 Heute insgesamt VIER (4) Fahrstreifen, nach dem **Ausbau** insgesamt SECHS (6) Fahrstreifen. Zum Beispiel Ausbau einer Autobahn von zwei Fahrstreifen pro Richtung auf drei Fahrstreifen pro Richtung.
- 68 Heute insgesamt SECHS (6) Fahrstreifen, nach dem **Ausbau** insgesamt ACHT (8) Fahrstreifen. Zum Beispiel Ausbau einer Autobahn von drei Fahrstreifen pro Richtung auf vier Fahrstreifen pro Richtung.
- 48 Heute insgesamt VIER (4) Fahrstreifen, nach dem **Ausbau** insgesamt ACHT (8) Fahrstreifen. Zum Beispiel Ausbau einer Autobahn von zwei Fahrstreifen pro Richtung auf vier Fahrstreifen pro Richtung.

Die Liste lässt sich noch beliebig fortsetzen. Entscheidend ist, dass die erste Zahl die Anzahl der heutigen Fahrstreifen angibt, die zweite die Anzahl der Fahrstreifen nach dem Neu- oder Ausbau.

- KK Heute keine Standstreifen, nach dem Bau ebenfalls keine.
- KB Heute keine Standstreifen, nach dem Bau Standstreifen auf beiden Seiten.
- KL Heute keine Standstreifen, nach dem Bau Standstreifen nur auf der linken Seite.
- KR Heute keine Standstreifen, nach dem Bau Standstreifen nur auf der rechten Seite.
- BK Heute beidseitige Standstreifen, nach dem Bau sind keine Standstreifen mehr vorhanden.

Die Liste lässt sich noch beliebig fortsetzen. Entscheidend ist, dass der erste Buchstabe angibt ob und wie heute Standstreifen angelegt sind (K [keine], B [beidseitig], L [links], R [rechts]) und mit dem zweiten angegeben wird wie nach dem Neu- oder Ausbau die Standstreifen angelegt sein werden.

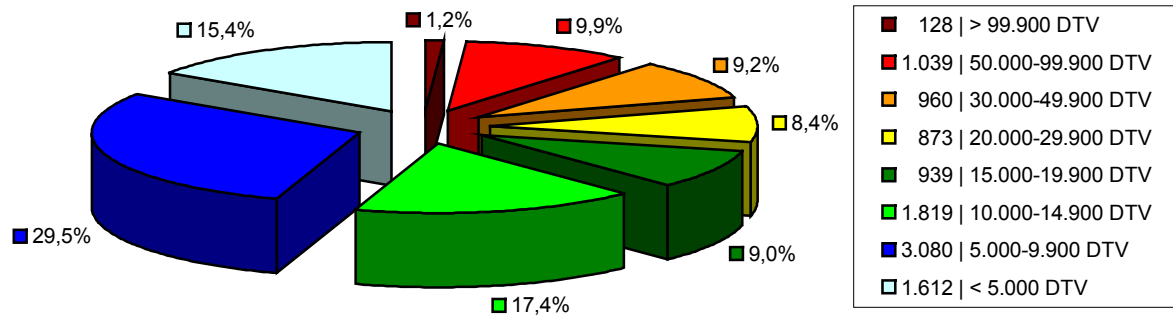
- 02KB Dies ist eine Kombination aus den vorangegangenen Abkürzungen 02 und KK. Dies bedeutet, dass eine neue Straße auf einer neuen Trasse (0) gebaut werden soll, welche nach dem Bau insgesamt zwei (2) Fahrstreifen haben wird, also eine pro Richtung. Das (K) gibt an, dass heute keine Standstreifen vorhanden sind, nach dem Bau werden beidseitige Standstreifen (B) vorhanden sein.
- 04KB Dies ist eine Kombination aus den vorangegangenen Abkürzungen 04 und KB. Dies bedeutet, dass eine neue autobahnähnliche Straße auf einer neuen Trasse (0) gebaut werden soll, welche nach dem Bau insgesamt vier (4) Fahrstreifen haben wird, also zwei pro Richtung. Das (K) gibt an, dass an der heutigen Trasse keine Standstreifen vorhanden sind, nach dem Bau wird es an der neuen Trasse beidseitige Standstreifen (B) geben.
- 24KB Dies ist eine Kombination aus den vorangegangenen Abkürzungen 24 und KB. Dies bedeutet, dass eine vorhandene Straße mit insgesamt zwei Fahrstreifen (2), also einer pro Richtung, auf insgesamt vier Fahrstreifen (4), also zwei pro Richtung, ausgebaut werden soll. Ein solcher Ausbau erfolgt normalerweise mit baulicher Trennung der Richtungsfahrbahnen, also autobahnähnlich. Das (K) gibt an, dass heute keine Standstreifen zur Verfügung stehen, nach dem Ausbau wird es beidseitige Standstreifen (B) geben. Dies ist der letzte Beweis, dass eine Straße autobahnähnlich ausgebaut werden soll.



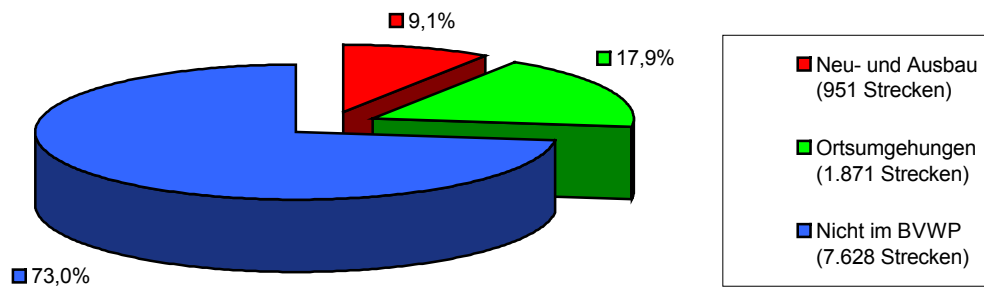


## Verkehrszahlen Diagramme

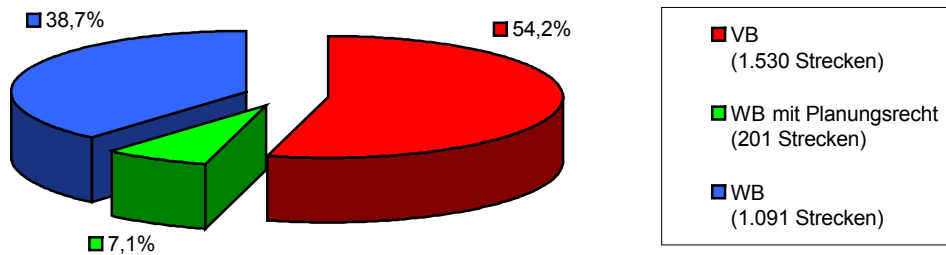
**Große Straßenverkehrszählung 2005 - Strecken im Bundesstraßen- und Bundesautobahnnetz (Bundesfernstraßennetz) der Bundesrepublik Deutschland nach durchschnittlicher, täglicher Verkehrsstärke (DTV)**



**Neu- und Ausbaubedürftigkeit (Bundesverkehrswegeplanung)**



**Aufteilung der Strecken im Bundesverkehrswegeplan**



Insgesamt wurden 10.450 Strecken von deutschen Bundesstraßen und Bundesautobahnen erfasst. Diese bilden fast das gesamte Bundesfernstraßennetz in Deutschland ab. Nur auf wenigen Strecken wurde nicht gezählt.

Knapp die Hälfte dieser Fernstraßenabschnitte (44,9%) haben ein Verkehrsaufkommen von unter 10.000 Fahrzeugen im täglichen Durchschnitt. Ganze 71,3% aller Strecken haben ein Verkehrsaufkommen von unter 20.000 Fahrzeugen im täglichen Durchschnitt. Lediglich 1,2% aller Strecken haben ein durchschnittliches, tägliches Verkehrsaufkommen ab 100.000 Fahrzeugen und entfallen ausnahmslos auf die Bundesautobahnen. Auffällig ist der Bereich von 1 bis 14.900 Fahrzeugen im täglichen Durchschnitt (62,3%). Demnach liegt die normale, durchschnittliche, tägliche Verkehrsbelastung aller deutschen Bundesfernstraßen in diesem Bereich.

Für 7.628 Strecken (73,0%) besteht kein Aus- bzw. Neubaubedarf oder sind nicht im Bundesverkehrswegeplan angemeldet. Auf 951 (9,1%) Strecken ist ein Neu- und Ausbau vorgesehen. 1.871 Strecken (17,9%) sind vom Bau von Ortsumgehungen betroffen.

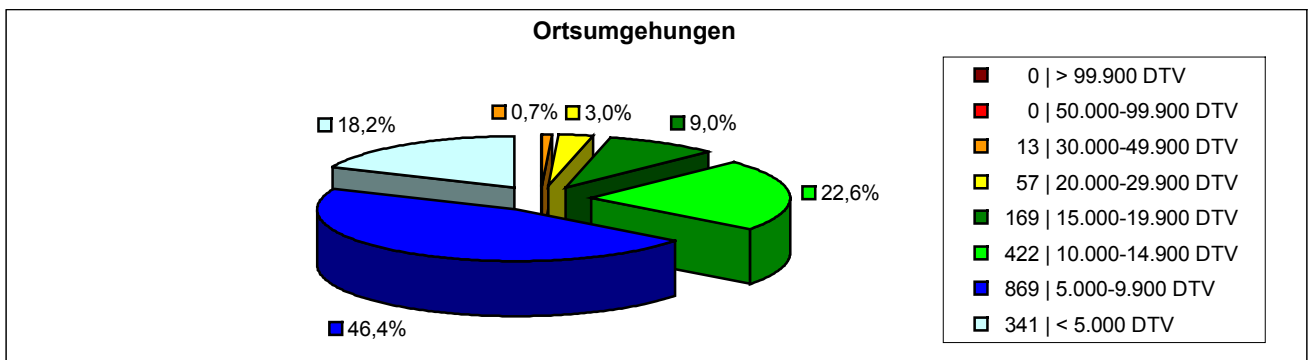
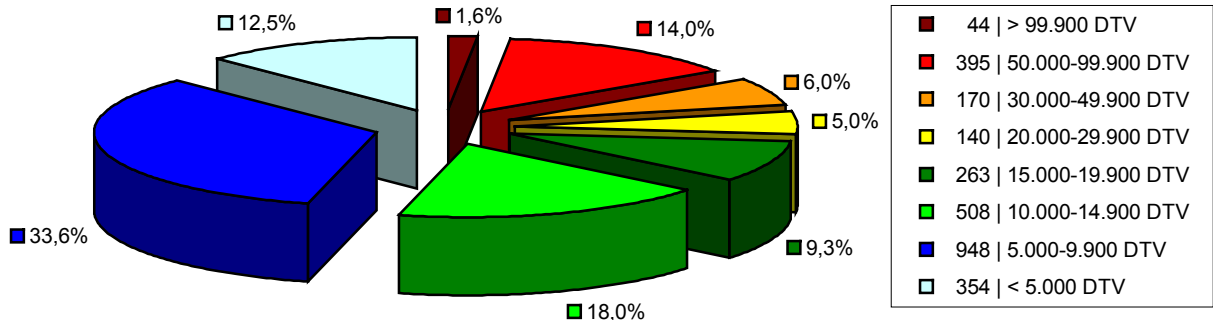
Die 2.822 (27,0%) im Bundesverkehrswegeplan enthaltenen Strecken gliedern sich zu 54,2 % (1.530) in Strecken des Vordringlichen Bedarfs, 38,7% (1.091) in Strecken des Weiteren Bedarfs und 7,1 % (201) in Strecken des Weiteren Bedarfs mit Planungsrecht.

---

**Hinweis:** Die Prozentwerte wurden mathematisch auf eine Nachkommastelle gerundet. Unter Umständen ist es möglich, dass daher die Summe der Prozentwerte knapp über oder unter 100% liegt. Dieses Problem lässt sich nicht beheben, ohne die Statistik unbrauchbar zu machen.

## Bundesfernstraßenabschnitte im Bundesverkehrswegeplan

### Große Straßenverkehrszählung 2005 - Strecken im Bundesstraßen- und Bundesautobahnnetz der Bundesrepublik Deutschland im Bundesverkehrswegeplan nach durchschnittlicher, täglicher Verkehrsstärke (DTV)



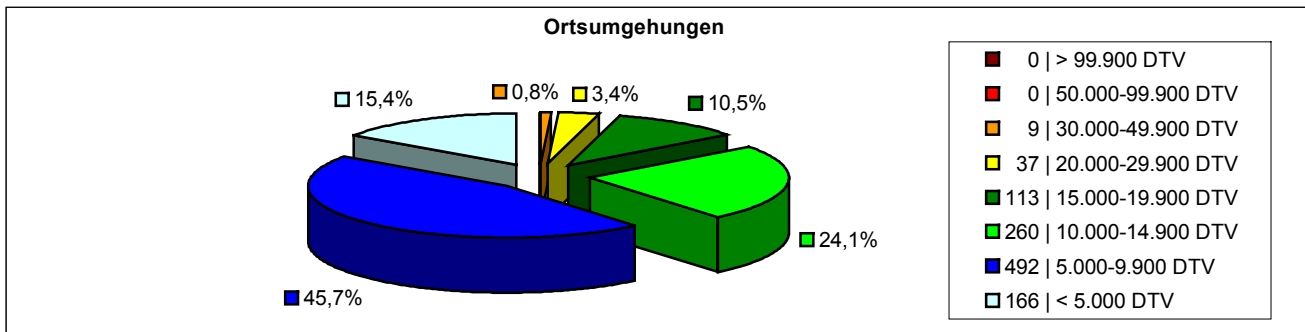
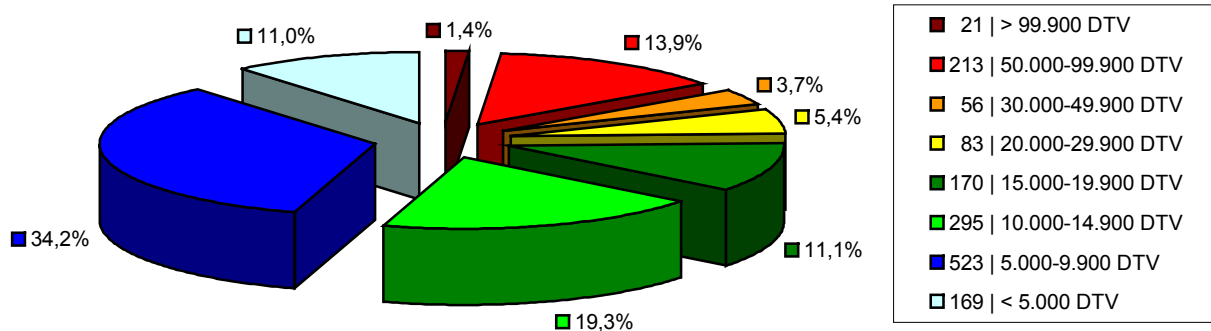
Auf rund der Hälfte (46,1%) im Bundesverkehrswegeplan enthaltenen Strecken fahren im täglichen Durchschnitt weniger als 10.000 Fahrzeuge, auf rund dreiviertel (73,4%) der Strecken sind es weniger als 20.000. Auffällig ist der Bereich von 5.000 bis 14.900 Fahrzeugen mit einem Anteil von 51,6%. Demnach liegt das normale durchschnittliche, tägliche Verkehrsaufkommen der im Bundesverkehrswegeplan enthaltenen Strecken in diesem Bereich.

Auf 64,6% der Ortsthroughfahrtsstrecken, die durch Ortsumgehungen ersetzt werden sollen, verkehren im täglichen Durchschnitt weniger als 10.000 Fahrzeuge. Ganze 96,2% dieser Strecken sind es weniger als 20.000 Fahrzeuge. Lediglich auf 3,7% aller Strecken im Bundesverkehrswegeplan, die durch Ortsumgehungen ersetzt werden sollen, werden ab 20.000 Fahrzeuge im täglichen Durchschnitt erreicht. Auffällig ist der Bereich von 5.000 bis 9.900 Fahrzeugen (46,2%). Demnach liegt das normale durchschnittliche, tägliche Verkehrsaufkommen bei Strecken, die durch Ortsumgehungen ersetzt werden sollen, in diesem Bereich.

**Hinweis:** Die Prozentwerte wurden mathematisch auf eine Nachkommastelle gerundet. Unter Umständen ist es möglich, dass daher die Summe der Prozentwerte knapp über oder unter 100% liegt. Dieses Problem lässt sich nicht beheben, ohne die Statistik unbrauchbar zu machen.

## Bundesfernstraßenabschnitte im Vordringlichen Bedarf im Bundesverkehrswegeplan

Große Straßenverkehrszählung 2005 - Strecken im Bundesstraßen- und Bundesautobahnnetz der Bundesrepublik Deutschland im Vordringlichen Bedarf (VB) im Bundesverkehrswegeplan nach durchschnittlicher, täglicher Verkehrsstärke (DTV)



Auf rund der Hälfte (45,2%) im Vordringlichen Bedarf enthaltenen Strecken fahren im täglichen Durchschnitt weniger als 10.000 Fahrzeuge, 75,6% sind es mit weniger als 20.000. Auffällig ist der Bereich von 5.000 bis 14.900 Fahrzeugen im täglichen Durchschnitt, der mit 53,5% vertreten ist. Demnach liegt die normale Verkehrsbelastung der Bundesfernstraßenabschnitte im Vordringlichen Bedarf in diesem Bereich.

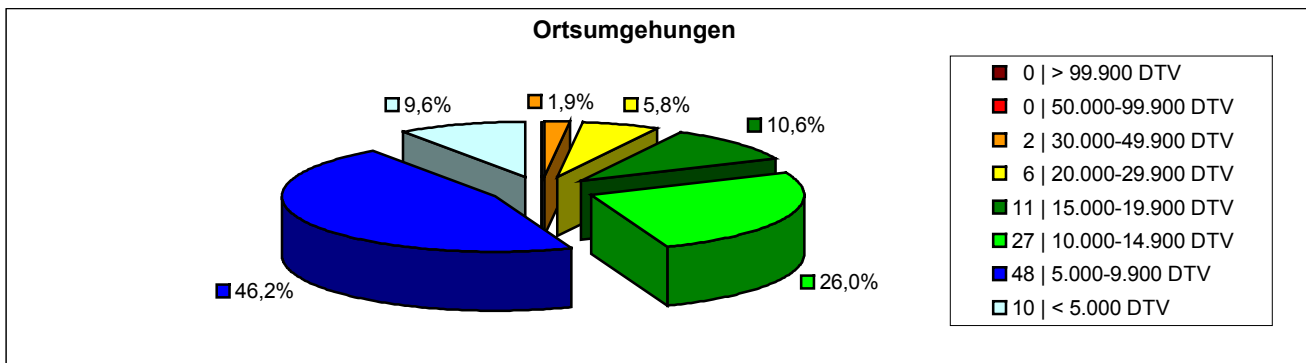
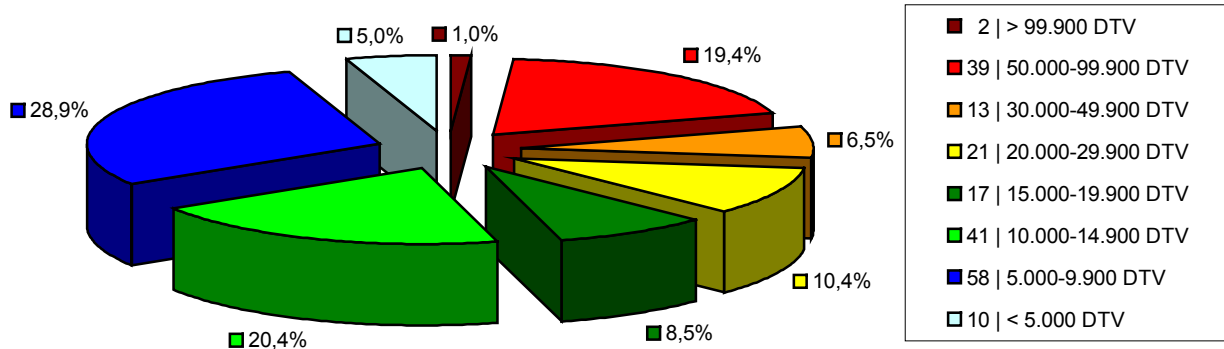
Auf 61,1% der Ortsdurchfahrtsstrecken im Vordringlichen Bedarf, die durch Ortsumgehungen ersetzt werden sollen, verkehren im täglichen Durchschnitt weniger als 10.000 Fahrzeuge. Ganze 95,7% dieser Strecken haben weniger als 20.000 Fahrzeuge. Lediglich auf 4,2% aller Strecken im Vordringlichen Bedarf, die durch Ortsumgehungen ersetzt werden sollen, werden 20.000 Fahrzeuge im täglichen Durchschnitt erreicht. Auffällig ist der Bereich von 5.000 bis 9.900 Fahrzeugen (45,7%). Demnach liegt das normale durchschnittliche, tägliche Verkehrsaufkommen bei Strecken im Vordringlichen Bedarf, die durch Ortsumgehungen ersetzt werden sollen, in diesem Bereich.

**Hinweis:** Die Prozentwerte wurden mathematisch auf eine Nachkommastelle gerundet. Unter Umständen ist es möglich, dass daher die Summe der Prozentwerte knapp über oder unter 100% liegt. Dieses Problem lässt sich nicht beheben, ohne die Statistik unbrauchbar zu machen.



## Bundesfernstraßenabschnitte im Weiteren Bedarf mit Planungsrecht im Bundesverkehrswegeplan

Große Straßenverkehrszählung 2005 - Strecken im **Bundesstraßen-** und **Bundesautobahnnetz** der Bundesrepublik Deutschland im **Weiteren Bedarf mit Planungsrecht (WB\*) im Bundesverkehrswegeplan** nach durchschnittlicher, täglicher Verkehrsstärke (DTV)



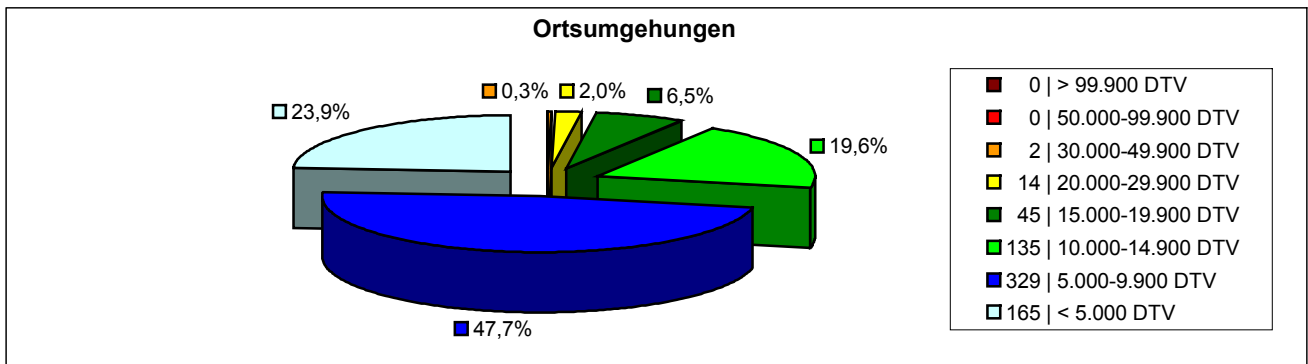
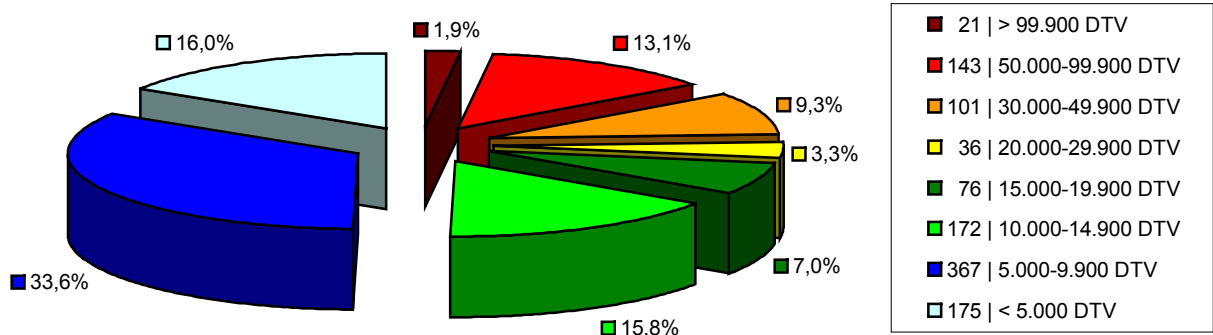
33,9 der im Weiteren Bedarf mit Planungsrecht im Bundesverkehrswegeplan enthaltene Bundesfernstraßenabschnitte haben ein durchschnittliches, tägliches Verkehrsaufkommen von unter 10.000 Fahrzeugen. Auf 62,8 sind es weniger als 20.000. Auffällig ist der Bereich von 5.000 bis 14.900 Fahrzeugen, der mit 49,3 vertreten ist. Demnach liegt das normale durchschnittliche, tägliche Verkehrsaufkommen der Bundesfernstraßenabschnitte, die im Weiteren Bedarf mit Planungsrecht im Bundesverkehrswegeplan enthalten sind und die ausgebaut oder durch Neubauten ersetzt werden sollen in diesem Bereich.

55,8 der im Weiteren Bedarf mit Planungsrecht im Bundesverkehrswegeplan enthaltene Bundesfernstraßenabschnitte, die von Ortsumgehungen betroffen sind haben ein durchschnittliches, tägliches Verkehrsaufkommen von unter 10.000 Fahrzeugen. Auf 92,4 sind es weniger als 20.000. Auffällig ist der Bereich von 5.000 bis 14.900 Fahrzeugen, der mit 72,2 vertreten ist. Demnach liegt das normale durchschnittliche, tägliche Verkehrsaufkommen der Bundesfernstraßenabschnitte, die im Weiteren Bedarf mit Planungsrecht im Bundesverkehrswegeplan enthalten und von Ortsumgehungen betroffen sind in diesem Bereich.

**Hinweis:** Die Prozentwerte wurden mathematisch auf eine Nachkommastelle gerundet. Unter Umständen ist es möglich, dass daher die Summe der Prozentwerte knapp über oder unter 100% liegt. Dieses Problem lässt sich nicht beheben, ohne die Statistik unbrauchbar zu machen.

## Bundesfernstraßenabschnitte im Weiteren Bedarf im Bundesverkehrswegeplan

Große Straßenverkehrszählung 2005 - Strecken im **Bundesstraßen-** und **Bundesautobahnnetz** der Bundesrepublik Deutschland im **Weiteren Bedarf (WB)** im **Bundesverkehrswegeplan** nach durchschnittlicher, täglicher Verkehrsstärke (DTV)



49,6 der im Weiteren Bedarf im Bundesverkehrswegeplan enthaltene Bundesfernstraßenabschnitte haben ein durchschnittliches, tägliches Verkehrsaufkommen von unter 10.000 Fahrzeugen. Auf 72,4% sind es weniger als 20.000. Auffällig ist der Bereich von 1 bis 14.900 Fahrzeugen, der mit 65,4% vertreten ist. Demnach liegt das normale durchschnittliche, tägliche Verkehrsaufkommen der Bundesfernstraßenabschnitte, die im Weiteren Bedarf im Bundesverkehrswegeplan enthalten sind und die ausgebaut oder durch Neubauten ersetzt werden sollen in diesem Bereich.

71,6% der im Weiteren Bedarf im Bundesverkehrswegeplan enthaltene Bundesfernstraßenabschnitte, die von Ortsumgehungen betroffen sind haben ein durchschnittliches, tägliches Verkehrsaufkommen von unter 10.000 Fahrzeugen. Auf 97,7% sind es weniger als 20.000. Auffällig ist der Bereich von 1 bis 9.900 Fahrzeugen, der mit 71,6% vertreten ist. Demnach liegt das normale durchschnittliche, tägliche Verkehrsaufkommen der Bundesfernstraßenabschnitte, die im Weiteren Bedarf im Bundesverkehrswegeplan enthalten und von Ortsumgehungen betroffen sind in diesem Bereich.

**Hinweis:** Die Prozentwerte wurden mathematisch auf eine Nachkommastelle gerundet. Unter Umständen ist es möglich, dass daher die Summe der Prozentwerte knapp über oder unter 100% liegt. Dieses Problem lässt sich nicht beheben, ohne die Statistik unbrauchbar zu machen.





## Verkehrszahlen Tabelle: Bundesfernstraßenabschnitte im BVWP

Nr	Rang	Straße	BL	Infos	DTV	SV (SV%)	BVWP
1	1	A 3	NW	Von: AK Kreuz Leverkusen (A 1) Nach: AS Leverkusen (24) Zählstelle: 4908 5676 BVWP: Ausbau	152.400	16.307 (10,7%)	VB 68BB
2	2	A 3	NW	Von: AS Leverkusen (24) Nach: AS Köln-Mülheim (25) Zählstelle: 4908 5004 BVWP: Ausbau	144.400	16.317 (11,3%)	VB 68BB
3	3	A 7	HH	Von: AD Dreieck Hamburg-Nordwest (A 23) Nach: AS Hamburg-Stellingen (26) Zählstelle: 2325 2229 BVWP: Ausbau	137.700	14.596 (10,6%)	VB 68BB
4	4	A 8	BW	Von: AD Dreieck Leonberg (Tkn A 81) Nach: AS Leonberg-Ost (50) Zählstelle: 7220 1074 BVWP: Ausbau	133.000	17.955 (13,5%)	WB 68KB
5	5	A 5	HE	Von: AK Bad Homburger Kreuz (A 661) Nach: AK Nordwestkreuz Frankfurt a. Main (A 66) Zählstelle: 5817 6821 BVWP: Ausbau	132.500	12.455 (9,4%)	VB 68BB
6	6	A 8	BW	Von: AS Leonberg-Ost (50) Nach: AK Kreuz Stuttgart (A 81) Zählstelle: 7220 1073 BVWP: Ausbau	130.100	20.556 (15,8%)	WB 68KB
7	7	A 5	HE	Von: AS Friedberg (16) Nach: AK Bad Homburger Kreuz (A 661) Zählstelle: 5717 0820 BVWP: Ausbau	130.000	13.000 (10,0%)	VB 68BB
8	8	A 2	NI	Von: AS Hannover-Herrenhausen (42) Nach: AD Dreieck Hannover-West (A 352) Zählstelle: 3523 0114 BVWP: Ausbau	129.000	18.576 (14,4%)	WB 68BB
9	9	A 3	HE	Von: AS Obertshausen (53) Nach: AS Hanau (54) Zählstelle: 5919 6859 BVWP: Ausbau	127.300	12.348 (9,7%)	VB 68BB
10	10	A 5	BW	Von: AS Karlsruhe-Mitte (45) Nach: AD Dreieck Karlsruhe (A 8) Zählstelle: 7016 1022 BVWP: Ausbau	125.700	18.478 (14,7%)	WB 68KB
11	11	A 3	HE	Von: AS Frankfurt-Flughafen (50) Nach: AK Frankfurter Kreuz (Tkn A 5) Zählstelle: 5917 0855 BVWP: Ausbau	123.800	15.351 (12,4%)	VB 68BB

Nr	Rang	Straße	BL	Infos	DTV	SV (SV%)	BVWP
12	12	A 7	HH	Von: AS Hamburg-Stellingen (26) Nach: AS Hamburg-Volkspark (27) Zählstelle: 2425 0020 BVWP: Ausbau	123.700	11.133 (9,0%)	VB 68KB
13	13	A 3	HE	Von: AD Mönchhof-Dreieck (Tkn A 67) Nach: AS Kelsterbach (49) Zählstelle: 5917 6854 BVWP: Ausbau	122.200	15.397 (12,6%)	VB 68BB
14	14	A 5	HE	Von: AK Nordwestkreuz Frankfurt a. Main (A 66) Nach: AK Westkreuz Frankfurt a. Main (A 648) Zählstelle: 5817 0822 BVWP: Ausbau	119.300	12.407 (10,4%)	VB 68BB
15	15	A 1	HH	Von: AK Kreuz Hamburg-Süd (Tkn A 255) Nach: AS Hamburg-Stillhorn (37) Zählstelle: 2526 0015 BVWP: Ausbau	119.000	- (-)	WB 68BB
16	16	A 8	BW	Von: AK Kreuz Stuttgart (A 81) Nach: AS Stuttgart-Möhringen (52a) Zählstelle: 7220 1072 BVWP: Ausbau	117.400	9.862 (8,4%)	WB 68BB
17	17	A 1	NW	Von: AS Köln-Lövenich (103) Nach: AK Kreuz Köln-West (Tkn A 4) Zählstelle: 5007 5683 BVWP: Ausbau	117.000	- (-)	VB 46BB
18	18	A 8	BY	Von: AK Kreuz München-Süd (A 99) Nach: AS Hofoldingen Forst (96) Zählstelle: 8036 9016 BVWP: Ausbau	116.200	11.388 (9,8%)	WB 68BB
19	19	A 57	NW	Von: AS Chorweiler (27) Nach: AK Kreuz Köln-Nord (Tkn A 1) Zählstelle: 4907 2102 BVWP: Ausbau	115.000	- (-)	VB 46BB
20	20	A 7	HH	Von: AS Hamburg-Bahrenfeld (28) Nach: AS Hamburg-Othmarschen (29) Zählstelle: 2425 6065 BVWP: Ausbau	113.000	- (-)	VB 68KB
21	21	A 7	HH	Von: AS Hamburg-Volkspark (27) Nach: AS Hamburg-Bahrenfeld (28) Zählstelle: 2425 4251 BVWP: Ausbau	111.800	11.292 (10,1%)	VB 68KB
22	22	A 7	HH	Von: AS Hamburg-Waltershof (30) Nach: AS Hamburg-Moorburg (31) Zählstelle: 2525 0023 BVWP: Ausbau	110.900	13.641 (12,3%)	VB 68BB

Nr	Rang	Straße	BL	Infos	DTV	SV (SV%)	BVWP
23	23	A 1	HB	Von: AS Bremen-Hemelingen (55) Nach: AS Bremen-Arsten (56) Zählstelle: 2919 2401 BVWP: Ausbau	109.700	17.881 (16,3%)	WB 68BB
24	23	A 5	HE	Von: AS Ober-Mörlen (14) Nach: AS Friedberg (16) Zählstelle: 5618 0827 BVWP: Ausbau	109.700	11.628 (10,6%)	WB* 68BB
25	24	A 5	BW	Von: AS Bruchsal (42) Nach: AS Karlsruhe-Durlach (44) Zählstelle: 6916 1021 BVWP: Ausbau	109.400	15.207 (13,9%)	WB 68KB
26	25	A 59	NW	Von: AD Dreieck Sankt Augustin-West (A 560) Nach: AD Dreieck Beuel (A 565) Zählstelle: 5208 5628 BVWP: Ausbau	108.600	7.276 (6,7%)	VB 48BK
27	26	A 8	BW	Von: AS Stuttgart-Degerloch (52b) Nach: AS Stuttgart-Plieningen (53b) Zählstelle: 7321 1001 BVWP: Ausbau	108.400	11.490 (10,6%)	WB 68BB
28	27	A 40	NW	Von: AS Bochum-Dückerweg (31) Nach: AS Bochum-Stahlhausen (32) Zählstelle: 4508 5113 BVWP: Ausbau	106.200	9.027 (8,5%)	VB 46BB
29	28	A 4	NW	Von: AK Kreuz Köln-Ost (A 3) Nach: AS Köln-Merheim (17) Zählstelle: 5008 2104 BVWP: Ausbau	106.000	- (-)	WB 46BB
30	29	A 8	BW	Von: AS Stuttgart-Möhringen (52a) Nach: AS Stuttgart-Degerloch (52b) Zählstelle: 7220 1071 BVWP: Ausbau	105.300	12.952 (12,3%)	WB 68BB
31	30	A 1	HH	Von: AS Hamburg-Stillhorn (37) Nach: AS Hamburg-Harburg (38) Zählstelle: 2526 6063 BVWP: Ausbau	104.000	14.248 (13,7%)	WB 68BB
32	31	A 8	BY	Von: AS Hofoldinginger Forst (96) Nach: AS Holzkirchen (97) Zählstelle: 8036 9171 BVWP: Ausbau	103.800	10.795 (10,4%)	WB 68BB
33	32	A 1	HH	Von: AD Dreieck Hamburg-Südost (A 25) Nach: AK Kreuz Hamburg-Süd (Tkn A 255) Zählstelle: 2426 2217 BVWP: Ausbau	102.500	19.885 (19,4%)	WB 68BB

Nr	Rang	Straße	BL	Infos	DTV	SV (SV%)	BVWP
34	33	A 7	HH	Von: AS Hamburg-Schnelsen (24) Nach: AD Dreieck Hamburg-Nordwest (A 23) Zählstelle: 2325 2228 BVWP: Ausbau	102.300	11.048 (10,8%)	VB 46BB
35	34	A 5	BW	Von: AS Karlsruhe-Durlach (44) Nach: AS Karlsruhe-Mitte (45) Zählstelle: 7016 1020 BVWP: Ausbau	101.800	14.557 (14,3%)	WB 68KB
36	35	A 99	BY	Von: AK Kreuz München-Ost (A 94) Nach: AS Haar (18) Zählstelle: 7836 9213 BVWP: Ausbau	101.700	13.628 (13,4%)	VB 68BB
37	36	A 40	NW	Von: AS Bochum-Wattenscheid-West (29) Nach: AS Bochum-Wattenscheid (30) Zählstelle: 4508 2151 BVWP: Ausbau	100.800	8.669 (8,6%)	VB 46BB
38	37	A 1	HB	Von: AS Uphusen/Bremen-Mahndorf (54) Nach: AS Bremen-Hemelingen (55) Zählstelle: 2919 0109 BVWP: Ausbau	100.700	19.435 (19,3%)	WB 68BB
39	38	A 5	BW	Von: A5/L556 TR Bruchsal Nach: AS Bruchsal (42) Zählstelle: 6817 1001 BVWP: Ausbau	100.600	14.185 (14,1%)	WB 68KB
40	39	A 5	BW	Von: AK Kreuz Walldorf (A 6) Nach: AS Kronau (41) Zählstelle: 6717 1018 BVWP: Ausbau	100.500	15.276 (15,2%)	WB 68KB
41	40	A 5	BW	Von: AS Kronau (41) Nach: A5/L556 TR Bruchsal Zählstelle: 6817 1019 BVWP: Ausbau	100.400	14.257 (14,2%)	WB 68KB
42	41	A 1	NW	Von: AS Köln-Bocklemünd (102) Nach: AS Köln-Lövenich (103) Zählstelle: 5007 5032 BVWP: Ausbau	100.100	14.715 (14,7%)	VB 46BB
43	41	A 5	HE	Von: AS Bad Nauheim (13) Nach: AS Ober-Mörlen (14) Zählstelle: 5518 0819 BVWP: Ausbau	100.100	11.912 (11,9%)	WB* 68BB
44	42	A 40	NW	Von: AS Bochum-Stahlhausen (32) Nach: AS Bochum-Hamme (33) Zählstelle: 4509 2178 BVWP: Ausbau	100.000	9.100 (9,1%)	WB 46BB



Nr	Rang	Straße	BL	Infos	DTV	SV (SV%)	BVWP
45	43	A 40	NW	Von: AS Bochum-Hamme (33) Nach: AS Bochum-Zentrum (35) Zählstelle: 4509 2179 BVWP: Ausbau	99.900	8.691 (8,7%)	WB 46BB
46	44	A 8	BW	Von: AS Stuttgart-Plieningen (53b) Nach: AS Esslingen (54) Zählstelle: 7321 1069 BVWP: Ausbau	98.900	11.571 (11,7%)	WB 68BB
47	44	A 7	HH	Von: AS Hamburg-Schnelsen-Nord (23) Nach: AS Hamburg-Schnelsen (24) Zählstelle: 2325 0018 BVWP: Ausbau	98.900	8.308 (8,4%)	VB 46BB
48	45	A 81	BW	Von: AS Sindelfingen-Ost (21) Nach: AS Böblingen-Ost (22) Zählstelle: 7220 1007 BVWP: Ausbau	98.000	- (-)	VB 46KB
49	46	A 3	HE	Von: AS Raunheim (48) Nach: AD Mönchhof-Dreieck (Tkn A 67) Zählstelle: 5916 6853 BVWP: Ausbau	97.800	12.518 (12,8%)	VB 78BB
50	47	A 5	HE	Von: AK Gambacher Kreuz (A 45) Nach: AS Butzbach (12) Zählstelle: 5518 6817 BVWP: Ausbau	97.500	13.943 (14,3%)	WB* 68BB
51	48	A 40	NW	Von: AK Kreuz Bochum (A 43) Nach: AS Bochum-Werne (39) Zählstelle: 4509 2192 BVWP: Ausbau	97.300	9.341 (9,6%)	WB 46BB
52	49	A 9	BY	Von: AS Allershausen (67) Nach: AK Kreuz Neufahrn (A 92) Zählstelle: 7535 9059 BVWP: Ausbau	97.200	10.498 (10,8%)	WB* 68BB
53	50	A 40	NW	Von: AS Bochum-Ruhrstadion (36) Nach: AS Bochum-Harpen (37) Zählstelle: 4509 2181 BVWP: Ausbau	97.100	8.642 (8,9%)	WB 46BB
54	51	A 2	NI	Von: AK Kreuz Hannover-Ost (A 7) Nach: AS Lehrte (49) Zählstelle: 3625 0210 BVWP: Ausbau	96.700	18.373 (19,0%)	WB 68BB
55	52	A 9	BY	Von: AD Dreieck Holledau (A 93) Nach: AS Pfaffenhofen (66) Zählstelle: 7435 9001 BVWP: Ausbau	96.500	12.159 (12,6%)	WB* 68BB

Nr	Rang	Straße	BL	Infos	DTV	SV (SV%)	BVWP
56	53	A 661	HE	Von: AS Bad Homburg (3) Nach: AK Bad Homburger Kreuz (A 5) Zählstelle: 5717 0983 BVWP: Ausbau	96.000	2.688 (2,8%)	WB 46BB
57	54	A 9	BY	Von: AS Pfaffenhofen (66) Nach: AS Allershausen (67) Zählstelle: 7535 9058 BVWP: Ausbau	95.900	10.549 (11,0%)	WB* 68BB
58	55	A 40	NW	Von: AS Mülheim a.d. R.-Heimaterde (20) Nach: AS Essen-Frohnhausen (21) Zählstelle: 4507 2112 BVWP: Ausbau	95.700	6.603 (6,9%)	VB 46KB
59	56	A 9	BY	Von: AS Nürnberg-Fischbach (52) Nach: AK Kreuz Nürnberg-Ost (A 6) Zählstelle: 6533 9055 BVWP: Ausbau	95.200	13.709 (14,4%)	WB* 68BB
60	57	A 59	NW	Von: AS Spich (37) Nach: AS Troisdorf (38) Zählstelle: 5108 2105 BVWP: Ausbau	95.000	- (-)	VB 46BB
61	57	A 7	NI	Von: AS Mellendorf (52) Nach: AD Dreieck Hannover-Nord (A 352) Zählstelle: 3424 0131 BVWP: Ausbau	95.000	14.440 (15,2%)	WB 68BB
62	58	A 3	HE	Von: AK Wiesbadener Kreuz (A 66) Nach: AS Raunheim (48) Zählstelle: 5916 0852 BVWP: Ausbau	94.800	12.229 (12,9%)	VB 78BB
63	59	A 40	NW	Von: AS Bochum-Zentrum (35) Nach: AS Bochum-Ruhrstadion (36) Zählstelle: 4509 2180 BVWP: Ausbau	94.700	8.334 (8,8%)	WB 46BB
64	60	A 1	NI	Von: AS Hamburg-Harburg (38) Nach: AK Maschener Kreuz (Tkn A 250) Zählstelle: 2526 3351 BVWP: Ausbau	94.400	14.066 (14,9%)	WB 68BB
65	61	A 59	NW	Von: AD Dreieck Porz (A 559) Nach: AS Flughafen Köln/Bonn (34) Zählstelle: 5108 2101 BVWP: Ausbau	94.000	6.298 (6,7%)	VB 46BB
66	62	A 40	NW	Von: AS Gelsenkirchen-Süd (28) Nach: AS Bochum-Wattenscheid-West (29) Zählstelle: 4508 2150 BVWP: Ausbau	93.800	8.161 (8,7%)	VB 46BB

Nr	Rang	Straße	BL	Infos	DTV	SV (SV%)	BVWP
67	62	A 40	NW	Von: AS Bochum-Wattenscheid (30) Nach: AS Bochum-Dückerweg (31) Zählstelle: 4508 2146 BVWP: Ausbau	93.800	7.692 (8,2%)	VB 46BB
68	63	A 40	NW	Von: AS Dortmund-Kley (41) Nach: AK Kreuz Dortmund-West (A 45/B 1) Zählstelle: 4510 2176 BVWP: Ausbau	93.600	8.798 (9,4%)	WB 46BB
69	63	A 43	NW	Von: AK Kreuz Herne (A 42) Nach: AS Herne-Eickel (15) Zählstelle: 4409 2180 BVWP: Ausbau	93.600	6.833 (7,3%)	VB 46BB
70	64	A 40	NW	Von: AK Kreuz Kaiserberg (Tkn A 3) Nach: AS Duisburg-Kaiserberg (14) Zählstelle: 4506 2106 BVWP: Ausbau	93.500	8.789 (9,4%)	VB 46KB
71	65	A 99	BY	Von: AS Hohenbrunn (19) Nach: AS Ottobrunn (20) Zählstelle: 7936 9216 BVWP: Ausbau	93.000	10.323 (11,1%)	WB 68BB
72	65	A 43	NW	Von: AS Herne-Eickel (15) Nach: AS Bochum-Riemke (16) Zählstelle: 4409 5107 BVWP: Ausbau	93.000	7.533 (8,1%)	VB 46BB
73	66	A 40	NW	Von: AS Mülheim a.d. R.-Winkhausen (18) Nach: AS Mülheim a.d. R.-Heißen (19) Zählstelle: 4507 2109 BVWP: Ausbau	92.500	6.938 (7,5%)	VB 46KB
74	67	A 1	HB	Von: AS Bremen-Arsten (56) Nach: AS Bremen/Brinkum (57) Zählstelle: 2918 0111 BVWP: Ausbau	92.300	17.906 (19,4%)	WB 68BB
75	67	A 40	NW	Von: AS Duisburg-Kaiserberg (14) Nach: AS Mülheim a.d. R. (15) Zählstelle: 4506 2107 BVWP: Ausbau	92.300	8.122 (8,8%)	VB 46KB
76	68	A 57	NW	Von: AK Kreuz Kaarst (A 52) Nach: AS Holzbüttgen (18) Zählstelle: 4705 2105 BVWP: Ausbau	91.800	8.078 (8,8%)	VB 46BB
77	69	A 8	BW	Von: AS Esslingen (54) Nach: AS Wendlingen (55) Zählstelle: 7321 1002 BVWP: Ausbau	91.600	10.626 (11,6%)	WB 68BB

Nr	Rang	Straße	BL	Infos	DTV	SV (SV%)	BVWP
78	70	A 59	NW	Von: AS Lind (36) Nach: AS Spich (37) Zählstelle: 5108 2104 BVWP: Ausbau	91.000	- (-)	VB 46BB
79	71	A 115	BE	Von: AS Hüttenweg (2) Nach: AS Spanische Allee (3) Zählstelle: 3545 0062 BVWP: Ausbau	90.900	4.454 (4,9%)	WB 46KB
80	72	A 5	BW	Von: AK Kreuz Weinheim (A 659) Nach: AS Hirschberg (34) Zählstelle: 6417 1004 BVWP: Ausbau	90.800	10.624 (11,7%)	WB 46KB
81	72	A 5	BW	Von: AS Hirschberg (34) Nach: AS Ladenburg (35) Zählstelle: 6517 1004 BVWP: Ausbau	90.800	10.624 (11,7%)	WB 46KB
82	72	A 5	BW	Von: AS Ladenburg (35) Nach: AS Dossenheim (36) Zählstelle: 6517 1005 BVWP: Ausbau	90.800	10.624 (11,7%)	WB 46KB
83	72	A 5	BW	Von: AS Dossenheim (36) Nach: AK Kreuz Heidelberg (A 656) Zählstelle: 6517 1008 BVWP: Ausbau	90.800	10.624 (11,7%)	WB 46KB
84	73	A 1	HH	Von: AS Hamburg-Öjendorf (32) Nach: AS Hamburg-Billstedt (33) Zählstelle: 2426 0012 BVWP: Ausbau	90.300	13.906 (15,4%)	WB 68BB
85	74	A 1	HH	Von: AS Hamburg-Moorfleet (34) Nach: AD Dreieck Hamburg-Südost (A 25) Zählstelle: 2426 2218 BVWP: Ausbau	90.200	18.130 (20,1%)	VB 46BB WB 68BB
86	75	A 1	NW	Von: AK Kreuz Köln-West (Tkn A 4) Nach: AS Frechen (104) Zählstelle: 5007 5685 BVWP: Ausbau	90.000	- (-)	WB 46KB
87	75	A 59	NW	Von: AS Duisburg-Ruhrort (8) Nach: AK Kreuz Duisburg (A 40) Zählstelle: 4506 2114 BVWP: Ausbau	90.000	5.850 (6,5%)	WB 46BB
88	76	A 59	NW	Von: AS Troisdorf (38) Nach: AD Dreieck Sankt Augustin-West (A 560) Zählstelle: 5208 5057 BVWP: Ausbau	89.800	6.376 (7,1%)	VB 46BB

Nr	Rang	Straße	BL	Infos	DTV	SV (SV%)	BVWP
89	77	A 40	NW	Von: AS Duisburg-Häfen (12) Nach: AK Kreuz Duisburg (A 59) Zählstelle: 4506 2110 BVWP: Ausbau	89.500	13.425 (15,0%)	WB 68KB
90	77	A 40	NW	Von: AS Mülheim a.d. R.-Heißen (19) Nach: AS Mülheim a.d. R.-Heimaterde (20) Zählstelle: 4507 2111 BVWP: Ausbau	89.500	6.355 (7,1%)	VB 46KB
91	78	A 99	BY	Von: AS Ottobrunn (20) Nach: AK Kreuz München-Süd (A 8) Zählstelle: 7936 9217 BVWP: Ausbau	89.400	10.013 (11,2%)	WB 68BB
92	79	A 57	NW	Von: AS Neuss (19) Nach: AK Kreuz Neuss-West (B 1/A 46) Zählstelle: 4805 5052 BVWP: Ausbau	89.000	8.010 (9,0%)	VB 46BB
93	80	A 59	NW	Von: AK Kreuz Duisburg-Nord (Tkn A 42) Nach: AS Duisburg-Meiderich (7) Zählstelle: 4506 2116 BVWP: Ausbau	88.900	6.223 (7,0%)	WB 46BB
94	81	A 115	BE	Von: AD Dreieck Funkturm (A 100) Nach: AS Hüttenweg (2) Zählstelle: 3545 2002 BVWP: Ausbau	88.800	6.216 (7,0%)	WB 46KB
95	82	A 59	NW	Von: AS Duisburg-Hamborn (6) Nach: AK Kreuz Duisburg-Nord (Tkn A 42) Zählstelle: 4506 2118 BVWP: Ausbau	88.700	3.637 (4,1%)	WB 46BB
96	83	A 59	NW	Von: AS Duisburg-Meiderich (7) Nach: AS Duisburg-Ruhrort (8) Zählstelle: 4506 2115 BVWP: Ausbau	88.600	5.405 (6,1%)	WB 46BB
97	84	A 43	NW	Von: AK Kreuz Recklinghausen (A 2) Nach: AS Recklinghausen-Hochlarmark (13) Zählstelle: 4409 2177 BVWP: Ausbau	88.500	6.992 (7,9%)	VB 46BB
98	85	A 43	NW	Von: AS Recklinghausen/Herten (11) Nach: AK Kreuz Recklinghausen (A 2) Zählstelle: 4309 2164 BVWP: Ausbau	88.000	8.536 (9,7%)	VB 46BB
99	86	A 57	NW	Von: AS Holzbüttgen (18) Nach: AS Neuss (19) Zählstelle: 4705 2106 BVWP: Ausbau	87.800	8.078 (9,2%)	VB 46BB

Nr	Rang	Straße	BL	Infos	DTV	SV (SV%)	BVWP
100	87	A 565	NW	Von: AD Dreieck Beuel (A 59) Nach: AS Bonn-Beuel-Nord (2) Zählstelle: 5208 5634 BVWP: Ausbau	87.700	5.174 (5,9%)	VB 46BB
101	88	A 9	BY	Von: AD Dreieck Holledau (A 93) Nach: AS Pfaffenhofen (66) Zählstelle: 7435 9110 BVWP: Ausbau	87.600	10.512 (12,0%)	WB* 68BB
102	89	A 7	NI	Von: AD Dreieck Walsrode (A 27) Nach: AS Westenholz (49) Zählstelle: 3224 0037 BVWP: Ausbau	87.000	14.790 (17,0%)	WB 68BB
103	90	A 59	NW	Von: AS Flughafen Köln/Bonn (34) Nach: AS Wahn (35) Zählstelle: 5108 2102 BVWP: Ausbau	86.100	6.285 (7,3%)	VB 46BB
104	91	A 620	SL	Von: AS Saarbrücken-Westspangenbrücke (15) Nach: AS Saarbrücken-Luisenbrücke (16) Zählstelle: 6707 0116 BVWP: Ausbau	86.000	8.686 (10,1%)	WB 46KB
105	92	A 40	NW	Von: AS Dortmund-Lütgendortmund (40) Nach: AS Dortmund-Kley (41) Zählstelle: 4510 2175 BVWP: Ausbau	85.900	8.332 (9,7%)	WB 46BB
106	93	A 99	BY	Von: AS Haar (18) Nach: AS Hohenbrunn (19) Zählstelle: 7836 9214 BVWP: Ausbau	85.800	10.639 (12,4%)	WB 68BB
107	93	A 40	NW	Von: AS Bochum-Werne (39) Nach: AS Dortmund-Lütgendortmund (40) Zählstelle: 4509 2191 BVWP: Ausbau	85.800	8.580 (10,0%)	WB 46BB
108	94	A 7	NI	Von: AS Westenholz (49) Nach: AS Schwarmstedt (50) Zählstelle: 3124 0157 BVWP: Ausbau	85.700	14.826 (17,3%)	WB 68BB
109	95	A 40	NW	Von: AS Mülheim a.d. R.-Dümpten (17) Nach: AS Mülheim a.d. R.-Winkhausen (18) Zählstelle: 4507 2108 BVWP: Ausbau	85.500	6.926 (8,1%)	VB 46KB
110	96	A 8	BY	Von: AS Holzkirchen (97) Nach: AS Weyarn (98) Zählstelle: 8136 9018 BVWP: Ausbau	85.400	10.163 (11,9%)	WB 68BB

Nr	Rang	Straße	BL	Infos	DTV	SV (SV%)	BVWP
111	97	A 5	BW	Von: AK Kreuz Heidelberg (A 656) Nach: AS Heidelberg/Schwetzingen (38) Zählstelle: 6517 1010 BVWP: Ausbau	84.900	9.764 (11,5%)	WB 46KB
112	98	A 4	NW	Von: AS Köln-Merheim (17) Nach: AS Refrath (18) Zählstelle: 5008 2115 BVWP: Ausbau	84.800	7.208 (8,5%)	WB 46BB
113	98	A 43	NW	Von: AS Bochum-Riemke (16) Nach: AS Bochum-Gerthe (17) Zählstelle: 4409 2182 BVWP: Ausbau	84.800	6.869 (8,1%)	VB 46BB
114	99	A 43	NW	Von: AS Recklinghausen-Hochlarmark (13) Nach: AK Kreuz Herne (A 42) Zählstelle: 4409 2178 BVWP: Ausbau	84.400	6.246 (7,4%)	VB 46BB
115	100	A 81	BW	Von: AS Böblingen-Ost (22) Nach: AS Böblingen/Sindelfingen (23) Zählstelle: 7220 1006 BVWP: Ausbau	84.300	7.924 (9,4%)	VB 46KB
116	100	A 43	NW	Von: AK Kreuz Bochum (Tkn A 40) Nach: AS Bochum-Laer (18) Zählstelle: 4509 2158 BVWP: Ausbau	84.300	6.491 (7,7%)	VB 46BB
117	101	A 57	NW	Von: AS Krefeld-Zentrum (13) Nach: AS Krefeld-Oppum (14) Zählstelle: 4605 2104 BVWP: Ausbau	84.000	10.332 (12,3%)	VB 46BB
118	101	A 46	NW	Von: AS Haan-Ost (30) Nach: AS Wuppertal-Cronenberg (31) Zählstelle: 4708 2102 BVWP: Ausbau	84.000	7.644 (9,1%)	VB 46KB
119	102	A 3	BY	Von: AS Würzburg/Kist (69) Nach: AS Würzburg-Heidingsfeld (70) Zählstelle: 6225 9004 BVWP: Ausbau	83.400	16.096 (19,3%)	VB 46BB
120	103	A 7	NI	Von: AS Schwarmstedt (50) Nach: AS Berkhof (51) Zählstelle: 3324 3304 BVWP: Ausbau	83.100	14.044 (16,9%)	WB 68BB
121	103	A 5	HE	Von: AK Darmstädter Kreuz (Tkn A 67) Nach: AS Darmstadt-Eberstadt (27) Zählstelle: 6117 0937 BVWP: Ausbau	83.100	9.141 (11,0%)	WB 46BB

Nr	Rang	Straße	BL	Infos	DTV	SV (SV%)	BVWP
122	103	A 5	HE	Von: AS Seeheim-Jugenheim (28) Nach: AS Zwingenberg (29) Zählstelle: 6217 0938 BVWP: Ausbau	83.100	8.559 (10,3%)	WB 46BB
123	104	A 45	NW	Von: AK Westhofener Kreuz (A 1) Nach: AS Schwerte-Ergste (10) Zählstelle: 4511 2163 BVWP: Ausbau	82.400	12.360 (15,0%)	VB 56BB
124	105	A 6	BW	Von: AD Dreieck Hockenheim (A 61) Nach: AK Kreuz Walldorf (A 5) Zählstelle: 6617 1025 BVWP: Ausbau	82.100	15.189 (18,5%)	WB 68KB
125	106	A 73	BY	Von: Anschluss Südwesttangente Nach: AS Nürnberg-Königshof (N 1) Zählstelle: 6632 9004 BVWP: Ausbau	81.900	7.125 (8,7%)	VB 46KB
126	107	A 620	SL	Von: AS Saarbrücken-Luisenbrücke (16) Nach: AS Saarbrücken-Wilhelm-Heinrich-Brücke (17) Zählstelle: 6707 0115 BVWP: Ausbau	81.800	8.916 (10,9%)	WB 46KB
127	108	A 52	NW	Von: AS Mönchengladbach-Nord (8) Nach: AS Mönchengladbach-Neuwerk (9) Zählstelle: 4704 2104 BVWP: Ausbau	81.100	7.542 (9,3%)	VB 46BB
128	108	A 661	HE	Von: AS Frankfurt-Heddernheim (6) Nach: AS Frankfurt-Eckenheim (7) Zählstelle: 5817 0986 BVWP: Ausbau	81.100	3.650 (4,5%)	VB 46BB
129	109	A 643	HE	Von: AK Schiersteiner Kreuz (A 66) Nach: AS Wiesbaden-Äppelallee (L 3482) Zählstelle: 5915 0898 BVWP: Ausbau	81.000	5.022 (6,2%)	WB* 46BB
130	110	A 59	NW	Von: AD Dreieck Beuel (A 565) Nach: AS Beuel-Ost (41) Zählstelle: 5208 5633 BVWP: Ausbau	80.900	3.802 (4,7%)	WB 46BB
131	111	A 40	NW	Von: AS Mülheim a.d. R.-Styrum (16) Nach: AS Mülheim a.d. R.-Dümpten (17) Zählstelle: 4507 2107 BVWP: Ausbau	80.600	6.690 (8,3%)	VB 46KB
132	112	A 5	BW	Von: AS Ettlingen (47) Nach: AS Karlsruhe-Süd (48) Zählstelle: 7016 1001 BVWP: Ausbau	80.300	12.206 (15,2%)	WB 68KB



Nr	Rang	Straße	BL	Infos	DTV	SV (SV%)	BVWP
133	113	A 73	BY	Von: AS Nürnberg-Königshof (N 1) Nach: AS Nürnberg-Zollhaus (B 8/St 2406) Zählstelle: 6632 9002 BVWP: Ausbau	80.200	8.341 (10,4%)	VB 46KB
134	114	A 8	BY	Von: AS Irschenberg (99) Nach: AS Bad Aibling (100) Zählstelle: 8138 9020 BVWP: Ausbau	80.100	10.894 (13,6%)	WB 68BB
135	115	A 7	NI	Von: AS Berkhof (51) Nach: AS Mellendorf (52) Zählstelle: 3424 0038 BVWP: Ausbau	80.000	12.640 (15,8%)	WB 68BB
136	115	A 73	BY	Von: AS Nürnberg-Zollhaus (B 8/St 2406) Nach: AK Kreuz Nürnberg-Süd (A 6) Zählstelle: 6632 9104 BVWP: Ausbau	80.000	9.040 (11,3%)	VB 68KB
137	116	A 3	BY	Von: AD Dreieck Würzburg-West (A 81) Nach: AS Würzburg/Kist (69) Zählstelle: 6225 9011 BVWP: Ausbau	79.900	15.900 (19,9%)	VB 46BB
138	117	A 5	HE	Von: AS Darmstadt-Eberstadt (27) Nach: AS Seeheim-Jugenheim (28) Zählstelle: 6217 0942 BVWP: Ausbau	79.600	9.393 (11,8%)	WB 46BB
139	117	A 45	NW	Von: AK Kreuz Dortmund/Witten (A 44) Nach: AS Dortmund-Süd (8) Zählstelle: 4510 2165 BVWP: Ausbau	79.600	8.995 (11,3%)	VB 56BB
140	118	A 5	BW	Von: AD Dreieck Karlsruhe (A 8) Nach: AS Ettlingen (47) Zählstelle: 7016 1025 BVWP: Ausbau	79.400	12.307 (15,5%)	WB 68KB
141	118	A 8	BY	Von: AS Bad Aibling (100) Nach: AD Dreieck Inntal (A 93) Zählstelle: 8138 9180 BVWP: Ausbau	79.400	11.195 (14,1%)	WB 68BB
142	119	A 8	BW	Von: AS Karlsbad (42) Nach: AS Pforzheim-West (43) Zählstelle: 7017 1028 BVWP: Ausbau	78.900	11.598 (14,7%)	VB 46KB
143	120	A 52	NW	Von: AS Mönchengladbach-Neuwerk (9) Nach: AK Kreuz Neersen (A 44) Zählstelle: 4704 2103 BVWP: Ausbau	78.600	6.917 (8,8%)	VB 46BB

Nr	Rang	Straße	BL	Infos	DTV	SV (SV%)	BVWP
144	121	A 3	HE	Von: AS Kelsterbach (49) Nach: AS Frankfurt-Flughafen (50) Zählstelle: 5917 0856 BVWP: Ausbau	78.000	- (-)	VB 68BB
145	121	A 43	NW	Von: AS Bochum-Laer (18) Nach: AK Kreuz Bochum/Witten (Tkn A 44) Zählstelle: 4509 2159 BVWP: Ausbau	78.000	6.162 (7,9%)	VB 46BB
146	122	B 27	BW	Von: B 27/B 312 Verflechtung Nach: AS A 8 Echterdinger Ei Zählstelle: 7321 1109 BVWP: Ausbau	77.800	3.968 (5,1%)	WB 46BB
147	123	A 8	BY	Von: AS Weyarn (98) Nach: AS Irschenberg (99) Zählstelle: 8136 9019 BVWP: Ausbau	77.700	10.645 (13,7%)	WB 68BB
148	124	A 57	NW	Von: AS Krefeld-Oppum (14) Nach: AK Kreuz Meerbusch (A 44) Zählstelle: 4605 2105 BVWP: Ausbau	77.500	8.680 (11,2%)	VB 46BB
149	124	A 5	BW	Von: AS Heidelberg/Schwetzingen (38) Nach: AS Walldorf/Wiesloch (39) Zählstelle: 6617 1011 BVWP: Ausbau	77.500	8.138 (10,5%)	VB 46KB
150	124	A 5	BW	Von: AS Walldorf/Wiesloch (39) Nach: AK Kreuz Walldorf (A 6) Zählstelle: 6717 1001 BVWP: Ausbau	77.500	8.138 (10,5%)	WB 68KB
151	125	A 45	NW	Von: AS Schwerte-Ergste (10) Nach: AK Kreuz Hagen (A 46) Zählstelle: 4611 2150 BVWP: Ausbau	77.000	11.396 (14,8%)	VB 56BB
152	125	A 5	BW	Von: AS Hemsbach (32) Nach: AK Kreuz Weinheim (A 659) Zählstelle: 6417 1003 BVWP: Ausbau	77.000	9.163 (11,9%)	WB 46KB
153	125	A 40	NW	Von: AS Mülheim a.d. R. (15) Nach: AS Mülheim a.d. R.-Styrum (16) Zählstelle: 4507 2106 BVWP: Ausbau	77.000	7.007 (9,1%)	VB 46KB
154	125	A 66	HE	Von: AS Wiesbaden-Biebrich (4) Nach: AS Wiesbaden-Mainzer Straße (5) Zählstelle: 5915 0901 BVWP: Ausbau	77.000	4.620 (6,0%)	WB 46BB

Nr	Rang	Straße	BL	Infos	DTV	SV (SV%)	BVWP
155	126	A 60	HE	Von: AD Mainspitz-Dreieck (A 671) Nach: AS Bischofsheim (27) Zählstelle: 6016 0992 BVWP: Ausbau	76.900	6.537 (8,5%)	VB 46BB
156	127	A 45	NW	Von: AS Dortmund-Süd (8) Nach: AK Westhofener Kreuz (A 1) Zählstelle: 4511 5104 BVWP: Ausbau	76.700	10.201 (13,3%)	VB 56BB
157	128	A 44	NW	Von: AK Kreuz Dortmund/Unna (A 1) Nach: AK Kreuz Unna-Ost (A 443) Zählstelle: 4412 2101 BVWP: Ausbau	76.500	10.863 (14,2%)	VB 46BB
158	128	A 52	NW	Von: AK Kreuz Mönchengladbach-Venlo (A 61) Nach: AS Mönchengladbach-Nord (8) Zählstelle: 4704 2105 BVWP: Ausbau	76.500	7.191 (9,4%)	VB 46BB
159	129	A 57	NW	Von: AS Krefeld-Gartenstadt (12) Nach: AS Krefeld-Zentrum (13) Zählstelle: 4605 2103 BVWP: Ausbau	76.400	9.092 (11,9%)	VB 46BB
160	130	A 3	BY	Von: AS Erlangen-Frauenaurach (82) Nach: AK Kreuz Fürth/Erlangen (A 73) Zählstelle: 6431 9051 BVWP: Ausbau	76.300	12.208 (16,0%)	WB* 46BB
161	131	A 115	BE	Von: AS Spanische Allee (3) Nach: AS Zehlendorf (4) Zählstelle: 3545 0063 BVWP: Ausbau	76.100	4.338 (5,7%)	WB 46KB
162	132	A 6	BY	Von: AS Roth (57) Nach: AK Kreuz Nürnberg-Süd (A 73) Zählstelle: 6632 9052 BVWP: Ausbau	75.700	14.080 (18,6%)	VB 46BB
163	132	A 81	BW	Von: AS Böblingen/Sindelfingen (23) Nach: AS Böblingen-Hulb (24) Zählstelle: 7319 1001 BVWP: Ausbau	75.700	7.419 (9,8%)	VB 46KB
164	133	A 661	HE	Von: AK Bad Homburger Kreuz (A 5) Nach: AS Frankfurt-Nieder-Eschbach (5) Zählstelle: 5817 0982 BVWP: Ausbau	75.600	3.931 (5,2%)	VB 46BB
165	134	A 1	NI	Von: AS Bremen/Brinkum (57) Nach: AS Delmenhorst-Ost (58) Zählstelle: 2918 0001 BVWP: Ausbau	75.200	14.138 (18,8%)	WB 68BB

Nr	Rang	Straße	BL	Infos	DTV	SV (SV%)	BVWP
166	135	A 6	BY	Von: AK Kreuz Nürnberg-Süd (A 73) Nach: AS Nürnberg-Langwasser (59) Zählstelle: 6632 9001 BVWP: Ausbau	75.000	- (-)	VB 46BB
167	135	A 1	HH	Von: AS Hamburg-Billstedt (33) Nach: AS Hamburg-Moorfleet (34) Zählstelle: 2426 0013 BVWP: Ausbau	75.000	12.450 (16,6%)	VB 46BB WB 68BB
168	135	A 8	BY	Von: AS Augsburg-West (72) Nach: AS Augsburg-Ost (73) Zählstelle: 7531 9008 BVWP: Ausbau	75.000	10.350 (13,8%)	VB 46KB
169	136	A 67	HE	Von: AS Rüsselsheim-Ost (2) Nach: AD Rüsselsheimer Dreieck (A 60) Zählstelle: 6016 0932 BVWP: Ausbau	74.900	7.715 (10,3%)	VB 46BB
170	137	B 10	BW	Von: Landesgrenze Nach: Karlsruhe (Rheinbrücke) Zählstelle: 6915 1100 BVWP: Neubau	74.600	7.087 (9,5%)	VB 02 04
171	138	A 81	BW	Von: AS Böblingen-Hulb (24) Nach: AS Ehningen (25) Zählstelle: 7319 1002 BVWP: Ausbau	74.400	6.770 (9,1%)	VB 46KB
172	138	A 81	BW	Von: AS Ehningen (25) Nach: AS Hildrizhausen (26) Zählstelle: 7319 1003 BVWP: Ausbau	74.400	6.770 (9,1%)	VB 46KB
173	138	A 81	BW	Von: AS Hildrizhausen (26) Nach: AS Gärtringen (27) Zählstelle: 7319 1004 BVWP: Ausbau	74.400	6.770 (9,1%)	VB 46KB
174	139	A 1	NW	Von: AK Westhofener Kreuz (A 45) Nach: AS Hagen-Nord (87) Zählstelle: 4511 2160 BVWP: Ausbau	74.300	12.705 (17,1%)	VB 46BB
175	140	A 66	HE	Von: AK Schiersteiner Kreuz (A 643) Nach: AS Wiesbaden-Biebrich (4) Zählstelle: 5915 0896 BVWP: Ausbau	74.000	- (-)	WB 46BB
176	140	A 2	NW	Von: AK Kamener Kreuz (A 1) Nach: AS Bönen (17) Zählstelle: 4312 2104 BVWP: Ausbau	74.000	15.096 (20,4%)	VB 46BB

Nr	Rang	Straße	BL	Infos	DTV	SV (SV%)	BVWP
177	141	A 8	BW	Von: AS Pforzheim-Nord (44) Nach: AS Pforzheim-Ost (45) Zählstelle: 7018 1077 BVWP: Ausbau	73.900	11.528 (15,6%)	VB 46KB
178	142	A 3	BY	Von: AS Regensburg-Universität (100a) Nach: AS Regensburg-Burgweinting (100b) Zählstelle: 7038 9081 BVWP: Ausbau	73.600	11.629 (15,8%)	WB* 46BB
179	142	A 59	NW	Von: AS Wahn (35) Nach: AS Lind (36) Zählstelle: 5108 2103 BVWP: Ausbau	73.600	6.109 (8,3%)	VB 46BB
180	143	A 61	RP	Von: AK Kreuz Meckenheim (A 565) Nach: AD Dreieck Bad Neuenahr-Ahrweiler (A 573) Zählstelle: 5408 7149 BVWP: Ausbau	73.400	14.533 (19,8%)	WB 46KB
181	144	A 73	BY	Von: AS Fürth-Ronhof (B 4a) Nach: AS Fürth-Poppenreuth (B 4a) Zählstelle: 6431 9002 BVWP: Ausbau	73.300	4.838 (6,6%)	WB 46BB
182	145	A 5	HE	Von: AS Bensheim (30) Nach: AS Heppenheim (31) Zählstelle: 6317 0941 BVWP: Ausbau	73.200	9.443 (12,9%)	WB 46BB
183	145	A 60	HE	Von: AS Rüsselsheim-Mitte (28) Nach: AS Rüsselsheim-Königstädten (29) Zählstelle: 6016 0991 BVWP: Ausbau	73.200	7.393 (10,1%)	VB 46BB
184	146	A 1	NI	Von: AK Maschener Kreuz (Tkn A 250) Nach: AD Horster Dreieck (Tkn Eckverb. mit A 7) Zählstelle: 2626 0063 BVWP: Ausbau	73.000	- (-)	WB 68BB
185	146	A 4	NW	Von: AS Refrath (18) Nach: AS Bensberg (19) Zählstelle: 5008 2105 BVWP: Ausbau	73.000	- (-)	WB 46BB
186	146	A 6	BW	Von: AS Wiesloch/Rauenberg (32) Nach: AS Sinsheim (33) Zählstelle: 6718 1055 BVWP: Ausbau	73.000	16.790 (23,0%)	VB 46BB
187	147	A 1	NI	Von: AS Oyten (52) Nach: AK Bremer Kreuz (A 27) Zählstelle: 2919 0009 BVWP: Ausbau	72.700	13.595 (18,7%)	VB 46BB

Nr	Rang	Straße	BL	Infos	DTV	SV (SV%)	BVWP
188	147	A 620	SL	Von: AS Saarbrücken-Wilhelm-Heinrich-Brücke (17) Nach: AS Saarbrücken-Bismarckbrücke (18) Zählstelle: 6707 0372 BVWP: Ausbau	72.700	7.343 (10,1%)	WB 46KB
189	148	A 46	NW	Von: AS Wuppertal-Cronenberg (31) Nach: AS Sonnborner Kreuz (31) Zählstelle: 4708 2103 BVWP: Ausbau	72.600	7.187 (9,9%)	VB 46KB
190	148	A 661	HE	Von: AS Frankfurt-Nieder-Eschbach (5) Nach: AS Frankfurt-Bonames (5) Zählstelle: 5817 0981 BVWP: Ausbau	72.600	3.703 (5,1%)	VB 46BB
191	149	A 3	BY	Von: AS Aschaffenburg-West (58) Nach: AS Aschaffenburg-Ost (59) Zählstelle: 6020 9003 BVWP: Ausbau	72.400	13.032 (18,0%)	VB 46BB
192	150	A 3	BY	Von: AS Rottendorf (72) Nach: AK Kreuz Biebelried (A 7) Zählstelle: 6226 9051 BVWP: Ausbau	72.300	14.388 (19,9%)	VB 46BB
193	150	A 5	HE	Von: AS Zwingenberg (29) Nach: AS Bensheim (30) Zählstelle: 6217 0939 BVWP: Ausbau	72.300	8.025 (11,1%)	WB 46BB
194	151	A 60	RP	Von: AS Mainz-Hechtsheim-Ost (22b) Nach: AS Mainz-Weisenau (23) Zählstelle: 6015 0014 BVWP: Ausbau	72.100	6.129 (8,5%)	VB 46KB
195	152	A 66	HE	Von: AS Wiesbaden-Mainzer Straße (5) Nach: AS Wiesbaden-Erbenheim (6) Zählstelle: 5915 0895 BVWP: Ausbau	72.000	4.320 (6,0%)	WB 46BB
196	153	A 57	NW	Von: AK Kreuz Moers (A 40) Nach: AS Moers-Kapellen (11) Zählstelle: 4505 5662 BVWP: Ausbau	71.900	8.628 (12,0%)	VB 46BB
197	154	A 1	NI	Von: AD Buchholzer Dreieck (A 261) Nach: AS Rade (44) Zählstelle: 2624 0057 BVWP: Ausbau	71.800	13.498 (18,8%)	VB 46BB
198	154	A 60	RP	Von: AS Mainz-Lerchenberg (20) Nach: AK Kreuz Mainz-Süd (A 63) Zählstelle: 6015 0012 BVWP: Ausbau	71.800	5.313 (7,4%)	VB 46KB

Nr	Rang	Straße	BL	Infos	DTV	SV (SV%)	BVWP
199	155	A 57	NW	Von: AS Bovert (16) Nach: AK Kreuz Kaarst (A 52) Zählstelle: 4705 2104 BVWP: Ausbau	71.600	7.804 (10,9%)	VB 46BB
200	156	A 57	NW	Von: AS Moers-Kapellen (11) Nach: AS Krefeld-Gartenstadt (12) Zählstelle: 4605 2101 BVWP: Ausbau	71.500	8.294 (11,6%)	VB 46BB
201	156	A 45	NW	Von: AS Dortmund-Eichlinghofen (6) Nach: AK Kreuz Dortmund/Witten (A 44) Zählstelle: 4510 2163 BVWP: Ausbau	71.500	7.937 (11,1%)	VB 56BB
202	157	A 45	HE	Von: AK Gießener Südkreuz (A 485) Nach: AK Gambacher Kreuz (A 5) Zählstelle: 5518 6843 BVWP: Ausbau	71.400	11.281 (15,8%)	WB 46BB
203	158	A 8	BY	Von: AS Sulzemoos (77) Nach: AS Dachau/Fürstenfeldbruck (78) Zählstelle: 7733 9003 BVWP: Ausbau	71.300	8.485 (11,9%)	VB 46KB
204	158	A 4	NW	Von: AS Bensberg (19) Nach: AS Bergisch-Gladbach/Moitzfeld (20) Zählstelle: 5008 5015 BVWP: Ausbau	71.300	6.061 (8,5%)	WB 46BB
205	159	A 8	BW	Von: AS Heimsheim (46) Nach: AD Dreieck Leonberg (Tkn A 81) Zählstelle: 7119 1075 BVWP: Ausbau	71.100	9.385 (13,2%)	VB 46KB
206	160	A 57	NW	Von: AS Köln-Worringen (26) Nach: AS Chorweiler (27) Zählstelle: 4907 2101 BVWP: Ausbau	71.000	- (-)	VB 46BB
207	160	A 61	NW	Von: AK Kreuz Mönchengladbach-Venlo (A 52) Nach: AS Mönchengladbach-Nordpark (10) Zählstelle: 4704 2106 BVWP: Ausbau	71.000	13.987 (19,7%)	WB* 46BB
208	160	A 61	NW	Von: AS Mönchengladbach-Nordpark (10) Nach: AS Mönchengladbach-Holt (11) Zählstelle: 4804 2101 BVWP: Ausbau	71.000	12.993 (18,3%)	WB* 46BB
209	160	A 61	NW	Von: AS Mönchengladbach-Holt (11) Nach: AS Mönchengladbach-Rheydt (12) Zählstelle: 4804 2102 BVWP: Ausbau	71.000	12.993 (18,3%)	WB* 46BB

Nr	Rang	Straße	BL	Infos	DTV	SV (SV%)	BVWP
210	161	B 10	BW	Von: B10/B14/L1193, S*Stgt.-Berg Nach: "Schwane B 10 AS. Oberesslingen Zählstelle: 7221 1102 BVWP: Ausbau	70.700	5.585 (7,9%)	WB 46BB
211	162	A 8	BW	Von: AS Pforzheim-Ost (45) Nach: AS Heimsheim (46) Zählstelle: 7118 1001 BVWP: Ausbau	70.100	10.725 (15,3%)	VB 46KB
212	162	B 10	RP	Von: B 9/B 10/A 65 AS Wörther Kreuz Nach: Landesgrenze BW Zählstelle: 6915 7748 BVWP: Ausbau	70.100	7.781 (11,1%)	WB* 04KK (2. Rhein- brücke)
213	162	A 60	RP	Von: AS Mainz-Hechtsheim-West (22a) Nach: AS Mainz-Hechtsheim-Ost (22b) Zählstelle: 6015 0013 BVWP: Ausbau	70.100	5.888 (8,4%)	VB 46KB
214	163	A 7	SH	Von: AS Kaltenkirchen (18) Nach: AS Henstedt-Ulzburg (19) Zählstelle: 2125 0902 BVWP: Ausbau	70.000	- (-)	VB 46KB
215	163	A 7	SH	Von: AS Neumünster-Nord (13) Nach: AS Neumünster-Mitte (14) Zählstelle: 1925 0906 BVWP: Ausbau	70.000	8.330 (11,9%)	VB 46KB
216	163	A 66	HE	Von: AD Langenseldor Dreieck (A 45/B 40) Nach: AS Langenseldor (40) Zählstelle: 5820 0965 BVWP: Ausbau	70.000	6.230 (8,9%)	WB 46BB
217	164	A 6	HE	Von: AD Viernheimer Dreieck (A 67) Nach: AK Viernheimer Kreuz (A 659) Zählstelle: 6417 6830 BVWP: Ausbau	69.900	8.528 (12,2%)	WB 46KB
218	165	A 6	BY	Von: AS Nürnberg-Langwasser (59) Nach: AK Kreuz Nürnberg-Ost (A 9) Zählstelle: 6633 9052 BVWP: Ausbau	69.300	14.345 (20,7%)	VB 46BB
219	165	B 27	BW	Von: B 27/L 1208 Echterdingen Nach: B27, S*Stgt.-Degerloch Zählstelle: 7220 1103 BVWP: Ausbau	69.300	1.802 (2,6%)	WB 46BB
220	166	A 3	BY	Von: AS Würzburg-Heidingsfeld (70) Nach: AS Würzburg/Randersacker (71) Zählstelle: 6225 9002 BVWP: Ausbau	69.100	14.027 (20,3%)	VB 56BB



Nr	Rang	Straße	BL	Infos	DTV	SV (SV%)	BVWP
221	166	A 8	BY	Von: AS Odelzhausen (76) Nach: AS Sulzemoos (77) Zählstelle: 7633 9004 BVWP: Ausbau	69.100	8.430 (12,2%)	VB 46KB
222	167	A 620	SL	Von: AS Saarbrücken-Gersweiler (12) Nach: AS Saarbrücken-Messegelände (13) Zählstelle: 6707 0119 BVWP: Ausbau	69.000	7.314 (10,6%)	WB 46KB
223	168	A 7	SH	Von: AS Bad Bramstedt (17) Nach: AS Kaltenkirchen (18) Zählstelle: 2025 0903 BVWP: Ausbau	68.900	6.270 (9,1%)	VB 46KB
224	168	B 10	BW	Von: B 10 AS. Oberesslingen Nach: B 10/B 313 "Plochinger Dreieck" Zählstelle: 7222 1100 BVWP: Ausbau	68.900	4.961 (7,2%)	WB 46BB
225	169	A 57	NW	Von: AK Kreuz Neuss-Süd (A 46) Nach: AS Dormagen (25) Zählstelle: 4806 5061 BVWP: Ausbau	68.800	7.362 (10,7%)	VB 46BB
226	170	A 6	BW	Von: AK Viernheimer Kreuz (A 659) Nach: AK Kreuz Mannheim (A 656) Zählstelle: 6517 1007 BVWP: Ausbau	68.600	7.134 (10,4%)	VB 46BB
227	170	B 10	BW	Von: B10/K1701 Münchingen Nach: B10/B27, S*Stgt.-Zuffenhausen Zählstelle: 7120 1100 BVWP: Ausbau	68.600	5.762 (8,4%)	VB 24KB
228	171	A 67	HE	Von: AD Mönchhof-Dreieck (Tkn A 3) Nach: AS Rüsselsheim-Ost (2) Zählstelle: 6016 6931 BVWP: Ausbau	68.300	7.650 (11,2%)	VB 46BB
229	171	A 7	SH	Von: AS Quickborn (21) Nach: AS Hamburg-Schnelsen-Nord (23) Zählstelle: 2325 0890 BVWP: Ausbau	68.300	7.376 (10,8%)	VB 46KB
230	172	A 3	BY	Von: AS Würzburg/Randersacker (71) Nach: AS Rottendorf (72) Zählstelle: 6226 9001 BVWP: Ausbau	68.200	14.322 (21,0%)	VB 46BB
231	172	A 67	HE	Von: AK Darmstädter Kreuz (Tkn A 5) Nach: AS Gernsheim (8) Zählstelle: 6117 6827 BVWP: Ausbau	68.200	8.934 (13,1%)	VB 46BB

Nr	Rang	Straße	BL	Infos	DTV	SV (SV%)	BVWP
232	172	A 9	BY	Von: AS München-Frankfurter Ring (75) Nach: AS München-Schwabing (76) Zählstelle: 7835 9064 BVWP: Ausbau	68.200	3.069 (4,5%)	WB 46BB
233	173	A 2	NW	Von: AS Bönen (17) Nach: AS Hamm (18) Zählstelle: 4312 2100 BVWP: Ausbau	68.100	14.505 (21,3%)	VB 46BB
234	174	A 73	BY	Von: AS Erlangen-Nord (St 2240) Nach: AS Erlangen-Zentrum (Gmde) Zählstelle: 6331 9003 BVWP: Ausbau	68.000	- (-)	WB 46BB
235	175	A 1	NI	Von: AS Posthausen (51) Nach: AS Oyten (52) Zählstelle: 2920 0011 BVWP: Ausbau	67.800	13.696 (20,2%)	VB 46BB
236	176	A 60	HE	Von: AS Bischofsheim (27) Nach: AS Rüsselsheim-Mitte (28) Zählstelle: 6016 0988 BVWP: Ausbau	67.700	6.025 (8,9%)	VB 46BB
237	176	A 60	RP	Von: AS Mainz-Finthen (19) Nach: AS Mainz-Lerchenberg (20) Zählstelle: 6015 0011 BVWP: Ausbau	67.700	5.416 (8,0%)	VB 46KB
238	177	A 73	BY	Von: AS Fürth-Poppenreuth (B 4a) Nach: Anschluss Frankenschnellweg Zählstelle: 6532 9111 BVWP: Ausbau	67.100	4.764 (7,1%)	WB 46BB
239	178	A 57	NW	Von: AS Dormagen (25) Nach: AS Köln-Worringen (26) Zählstelle: 4906 2101 BVWP: Ausbau	67.000	- (-)	VB 46BB
240	179	A 8	BY	Von: AS Augsburg-Ost (73) Nach: AS Dasing (74) Zählstelle: 7632 9007 BVWP: Ausbau	66.800	9.352 (14,0%)	VB 46KB
241	180	A 1	NI	Von: AS Stuckenborstel (50) Nach: AS Posthausen (51) Zählstelle: 2921 0012 BVWP: Ausbau	66.600	13.120 (19,7%)	VB 46BB
242	180	A 1	NI	Von: AS Rade (44) Nach: AS Hollenstedt (45) Zählstelle: 2624 0055 BVWP: Ausbau	66.600	13.054 (19,6%)	VB 46BB

Nr	Rang	Straße	BL	Infos	DTV	SV (SV%)	BVWP
243	181	A 3	BY	Von: AK Kreuz Regensburg (A 93) Nach: AS Regensburg-Universität (100a) Zählstelle: 7038 9080 BVWP: Ausbau	66.500	11.704 (17,6%)	WB* 46BB
244	182	A 3	BY	Von: AS Höchststadt-Ost (80) Nach: AS Erlangen-West (81) Zählstelle: 6331 9001 BVWP: Ausbau	66.200	11.585 (17,5%)	WB* 46BB
245	183	A 6	BY	Von: AS Schwabach-Süd (56) Nach: AS Roth (57) Zählstelle: 6632 9051 BVWP: Ausbau	66.000	13.002 (19,7%)	VB 46BB
246	183	A 3	BY	Von: AS Erlangen-West (81) Nach: AS Erlangen-Frauenaurach (82) Zählstelle: 6431 9001 BVWP: Ausbau	66.000	11.022 (16,7%)	WB* 46BB
247	183	A 61	NW	Von: AS Mönchengladbach-Rheydt (12) Nach: AS Mönchengladbach-Wickrath (13) Zählstelle: 4804 2103 BVWP: Ausbau	66.000	11.022 (16,7%)	WB* 46BB
248	184	A 2	NW	Von: AS Dortmund-Mengede (12) Nach: AS Dortmund-Nordost (13) Zählstelle: 4410 2156 BVWP: Ausbau	65.900	11.994 (18,2%)	VB 46BB
249	185	A 61	RP	Von: AK Kreuz Frankenthal (A 6) Nach: AK Kreuz Ludwigshafen (A 650) Zählstelle: 6515 7123 BVWP: Ausbau	65.700	12.089 (18,4%)	VB 46KB
250	185	A 5	HE	Von: AS Grünberg (7) Nach: AD Reiskirchener Dreieck (A 480) Zählstelle: 5319 0900 BVWP: Ausbau	65.700	9.329 (14,2%)	WB* 46BB
251	186	A 1	NW	Von: AS Hamm/Bergkamen (81) Nach: AK Kamener Kreuz (A 2) Zählstelle: 4312 2103 BVWP: Ausbau	65.600	9.184 (14,0%)	VB 46BB
252	187	A 5	BW	Von: AS Teningen (60) Nach: AS Freiburg-Nord (61) Zählstelle: 7812 1047 BVWP: Ausbau	65.500	8.581 (13,1%)	VB 46BB
253	188	A 3	BY	Von: AS Hösbach (61) Nach: AS Bessenbach/Waldaschaff (62) Zählstelle: 5921 9010 BVWP: Ausbau	65.200	13.301 (20,4%)	VB 46BB

Nr	Rang	Straße	BL	Infos	DTV	SV (SV%)	BVWP
254	189	A 5	BW	Von: AS Bühl (52) Nach: AS Achern (53) Zählstelle: 7314 1035 BVWP: Ausbau	65.100	12.434 (19,1%)	VB 46BB
255	189	A 5	BW	Von: AS Baden-Baden (51) Nach: AS Bühl (52) Zählstelle: 7214 1001 BVWP: Ausbau	65.100	9.505 (14,6%)	VB 46BB
256	190	A 3	BY	Von: AS Regensburg-Burgweinting (100b) Nach: AS Regensburg-Ost (101) Zählstelle: 7038 9001 BVWP: Ausbau	65.000	10.985 (16,9%)	WB* 46BB
257	191	A 60	RP	Von: AS Heidesheim (17) Nach: AD Dreieck Mainz (A 643) Zählstelle: 5915 7109 BVWP: Ausbau	64.900	5.192 (8,0%)	WB 46KB
258	192	A 61	RP	Von: AD Dreieck Sinzig (A 571) Nach: AS Niederzissen (32) Zählstelle: 5509 0147 BVWP: Ausbau	64.800	14.126 (21,8%)	WB 46KB
259	193	A 2	NW	Von: AS Kamen/Bergkamen (15) Nach: AK Kamener Kreuz (A 1) Zählstelle: 4312 2101 BVWP: Ausbau	64.500	11.417 (17,7%)	VB 46BB
260	193	A 1	NW	Von: AS Remscheid (95b) Nach: AS Wermelskirchen (96) Zählstelle: 4809 2101 BVWP: Ausbau	64.500	9.998 (15,5%)	VB 46BB VB 46KB
261	194	A 9	TH	Von: AS Bad Klosterlausnitz (23) Nach: AK Hermsdorfer Kreuz (A 4) Zählstelle: 5137 4322 BVWP: Ausbau	64.100	14.358 (22,4%)	VB 46KB
262	195	A 6	BW	Von: AS Sinsheim-Steinsfurt (34) Nach: AS Bad Rappenau (35) Zählstelle: 6719 1001 BVWP: Ausbau	64.000	14.976 (23,4%)	VB 46BB
263	196	A 6	BW	Von: AS Sinsheim (33) Nach: AS Sinsheim-Steinsfurt (34) Zählstelle: 6719 1057 BVWP: Ausbau	63.900	15.017 (23,5%)	VB 46BB
264	196	A 8	BY	Von: AS Neusäß (71b) Nach: AS Augsburg-West (72) Zählstelle: 7531 9144 BVWP: Ausbau	63.900	8.179 (12,8%)	VB 46KB

Nr	Rang	Straße	BL	Infos	DTV	SV (SV%)	BVWP
265	197	A 61	RP	Von: AS Niederrissen (32) Nach: AS Wehr (33) Zählstelle: 5509 0146 BVWP: Ausbau	63.600	14.437 (22,7%)	WB 46KB
266	197	A 1	NW	Von: AS Osnabrück-Hafen (71) Nach: AK Kreuz Lotte/Osnabrück (A 30) Zählstelle: 3713 2100 BVWP: Ausbau	63.600	13.992 (22,0%)	VB 46KB
267	197	A 57	NW	Von: AS Moers-Hülsdonk (9) Nach: AK Kreuz Moers (A 40) Zählstelle: 4505 5660 BVWP: Ausbau	63.600	7.759 (12,2%)	VB 46BB
268	198	A 3	BY	Von: AS Bessenbach/Waldaschaff (62) Nach: AS Weibersbrunn (63) Zählstelle: 6021 9001 BVWP: Ausbau	63.500	12.446 (19,6%)	VB 56LB
269	199	A 61	RP	Von: AS Wehr (33) Nach: AS Mendig (34) Zählstelle: 5609 0145 BVWP: Ausbau	63.400	14.265 (22,5%)	WB 46KB
270	199	A 73	BY	Von: AS Erlangen-Zentrum (Gmde) Nach: AS Erlangen-Bruck (B 4) Zählstelle: 6431 9102 BVWP: Ausbau	63.400	5.072 (8,0%)	WB 46BB
271	200	A 61	RP	Von: AD Dreieck Nahetal (A 60) Nach: AS Bad Kreuznach (51) Zählstelle: 6013 0401 BVWP: Ausbau	63.200	10.807 (17,1%)	WB 46KB
272	200	A 8	BY	Von: AS Dasing (74) Nach: AS Adelzhausen (75) Zählstelle: 7632 9132 BVWP: Ausbau	63.200	8.406 (13,3%)	VB 46KB
273	201	A 8	BW	Von: AS Merklingen (61) Nach: AS Ulm-West (62) Zählstelle: 7525 1063 BVWP: Ausbau	63.100	9.150 (14,5%)	VB 46KB
274	202	A 57	NW	Von: AK Kreuz Kamp-Lintfort (Tkn A 42) Nach: AS Moers-Hülsdonk (9) Zählstelle: 4505 5636 BVWP: Ausbau	63.000	8.883 (14,1%)	VB 46BB
275	202	A 8	BY	Von: AS Adelzhausen (75) Nach: AS Odelzhausen (76) Zählstelle: 7633 9005 BVWP: Ausbau	63.000	8.379 (13,3%)	VB 46KB

Nr	Rang	Straße	BL	Infos	DTV	SV (SV%)	BVWP
276	203	A 8	BY	Von: AS Rohrdorf (103) Nach: AS Achenmühle (104) Zählstelle: 8138 9024 BVWP: Ausbau	62.900	6.542 (10,4%)	VB 46KB
277	204	A 61	RP	Von: AD Dreieck Bad Neuenahr-Ahrweiler (A 573) Nach: AD Dreieck Sinzig (A 571) Zählstelle: 5408 7148 BVWP: Ausbau	62.800	14.004 (22,3%)	WB 46KB
278	204	A 61	RP	Von: AS Waldlaubersheim (47) Nach: AS Dorsheim (48) Zählstelle: 6013 0131 BVWP: Ausbau	62.800	11.932 (19,0%)	WB 46KB
279	205	A 2	NW	Von: AS Hamm-Uentrop (19) Nach: AS Beckum (20) Zählstelle: 4214 2101 BVWP: Ausbau	62.600	13.897 (22,2%)	VB 46BB
280	205	A 61	RP	Von: AS Bingen-Mitte (49) Nach: AD Dreieck Nahetal (A 60) Zählstelle: 6013 0902 BVWP: Ausbau	62.600	11.706 (18,7%)	WB 46KB
281	205	A 7	SH	Von: AD Dreieck Bordesholm (A 215) Nach: AS Neumünster-Nord (13) Zählstelle: 1825 1106 BVWP: Ausbau	62.600	7.888 (12,6%)	VB 46KB
282	205	A 7	SH	Von: AS Henstedt-Ulzburg (19) Nach: AS Quickborn (21) Zählstelle: 2225 0891 BVWP: Ausbau	62.600	7.136 (11,4%)	VB 46KB
283	205	A 60	RP	Von: AD Dreieck Mainz (A 643) Nach: AS Mainz-Finthen (19) Zählstelle: 6015 0010 BVWP: Ausbau	62.600	4.632 (7,4%)	VB 46KB
284	206	A 5	BW	Von: AS Riegel (59) Nach: AS Teningen (60) Zählstelle: 7812 1001 BVWP: Ausbau	62.400	8.112 (13,0%)	WB 46BB
285	207	A 73	BY	Von: AS Möhrendorf (ERH 31) Nach: AS Erlangen-Nord (St 2240) Zählstelle: 6331 9002 BVWP: Ausbau	62.300	5.046 (8,1%)	WB 46BB
286	208	A 61	RP	Von: AK Kreuz Ludwigshafen (A 650) Nach: AK Kreuz Mutterstadt (A 65) Zählstelle: 6515 8360 BVWP: Ausbau	62.200	12.440 (20,0%)	VB 46KB

Nr	Rang	Straße	BL	Infos	DTV	SV (SV%)	BVWP
287	209	A 44	NW	Von: AK Kreuz Unna-Ost (A 443) Nach: AK Kreuz Werl (A 445) Zählstelle: 4412 2102 BVWP: Ausbau	62.100	10.184 (16,4%)	VB 46BB
288	210	A 7	NI	Von: AS Bockenem (65) Nach: AS Rhüden (Harz) (66) Zählstelle: 4026 0204 BVWP: Ausbau	62.000	- (-)	VB 46BB
289	210	A 3	BY	Von: AS Helmstadt (67) Nach: AD Dreieck Würzburg-West (A 81) Zählstelle: 6224 9051 BVWP: Ausbau	62.000	12.586 (20,3%)	VB 46BB
290	210	A 1	NW	Von: AS Wuppertal-Langerfeld (93) Nach: AS Wuppertal-Ronsdorf (94) Zählstelle: 4709 2103 BVWP: Ausbau	62.000	10.292 (16,6%)	VB 46KB
291	210	A 7	SH	Von: AS Neumünster-Mitte (14) Nach: AS Neumünster-Süd (15) Zählstelle: 1925 0905 BVWP: Ausbau	62.000	8.556 (13,8%)	VB 46KB
292	210	A 8	BY	Von: AS Adelsried (71a) Nach: AS Neusäß (71b) Zählstelle: 7531 9131 BVWP: Ausbau	62.000	8.246 (13,3%)	VB 46KB
293	210	A 9	BY	Von: AK Kreuz Nürnberg-Ost (A 6) Nach: AD Dreieck Nürnberg/Feucht (A 73) Zählstelle: 6633 9054 BVWP: Ausbau	62.000	7.936 (12,8%)	WB* 68BB
294	210	A 60	RP	Von: AS Ingelheim-Ost (16) Nach: AS Heidesheim (17) Zählstelle: 6014 0008 BVWP: Ausbau	62.000	4.960 (8,0%)	WB 56LB
295	211	A 5	BW	Von: AS Appenweier (54) Nach: AS Offenburg (55) Zählstelle: 7413 1039 BVWP: Ausbau	61.900	9.037 (14,6%)	VB 46BB
296	212	A 4	NW	Von: AS Eschweiler-West (5a) Nach: AS Langerwehe (5c) Zählstelle: 5103 2105 BVWP: Ausbau	61.500	11.624 (18,9%)	VB 46BB
297	213	A 3	BY	Von: AS Wertheim/Lengfurt (66) Nach: AS Helmstadt (67) Zählstelle: 6224 9001 BVWP: Ausbau	61.300	12.015 (19,6%)	VB 46BB

Nr	Rang	Straße	BL	Infos	DTV	SV (SV%)	BVWP
298	213	A 61	RP	Von: AS Dorsheim (48) Nach: AS Bingen-Mitte (49) Zählstelle: 6013 7230 BVWP: Ausbau	61.300	12.015 (19,6%)	WB 46KB
299	213	A 7	NI	Von: AD Dreieck Salzgitter (A 39) Nach: AS Bockenem (65) Zählstelle: 3927 0202 BVWP: Ausbau	61.300	11.095 (18,1%)	VB 46BB
300	214	A 3	BY	Von: AK Kreuz Biebelried (A 7) Nach: AS Kitzingen/Schwarzach (74) Zählstelle: 6226 9054 BVWP: Ausbau	61.100	11.548 (18,9%)	VB 46BB
301	215	A 8	BY	Von: AS Rosenheim (102) Nach: AS Rohrdorf (103) Zählstelle: 8138 9023 BVWP: Ausbau	61.000	7.198 (11,8%)	VB 46KB
302	215	A 643	RP	Von: AS Mainz-Gonsenheim Nach: AD Dreieck Mainz (A 60) Zählstelle: 5915 0110 BVWP: Ausbau	61.000	4.453 (7,3%)	WB* 46BB
303	216	A 61	RP	Von: AS Stromberg (46) Nach: AS Waldlaubersheim (47) Zählstelle: 6012 0132 BVWP: Ausbau	60.900	12.424 (20,4%)	WB 46KB
304	216	A 27	HB	Von: AS Bremen-Vahr (20) Nach: AS Bremen-Sebaldsbrück (21) Zählstelle: 2919 0104 BVWP: Ausbau	60.900	6.090 (10,0%)	VB 46BB
305	217	A 2	NW	Von: AS Hamm (18) Nach: AS Hamm-Uentrop (19) Zählstelle: 4313 2100 BVWP: Ausbau	60.800	14.349 (23,6%)	VB 46BB
306	218	A 6	BY	Von: AS Schwabach-West (55) Nach: AS Schwabach-Süd (56) Zählstelle: 6632 9005 BVWP: Ausbau	60.600	13.332 (22,0%)	VB 46BB
307	219	A 3	BY	Von: AS Höchststadt-Nord (78) Nach: AS Pommersfelden (79) Zählstelle: 6230 9051 BVWP: Ausbau	60.500	12.161 (20,1%)	WB* 46BB
308	220	A 7	NI	Von: AS Hildesheim-Drispstedt (61) Nach: AS Hildesheim (62) Zählstelle: 3825 0108 BVWP: Ausbau	60.400	9.302 (15,4%)	WB 46BB



Nr	Rang	Straße	BL	Infos	DTV	SV (SV%)	BVWP
309	220	A 7	NI	Von: AS Hildesheim (62) Nach: AS Derneburg/Salzgitter (63) Zählstelle: 3826 3308 BVWP: Ausbau	60.400	9.302 (15,4%)	WB 46BB
310	221	A 61	NW	Von: AS Mönchengladbach-Wickrath (13) Nach: AS Mönchengladbach-Güdderath (14) Zählstelle: 4804 5042 BVWP: Ausbau	60.300	8.804 (14,6%)	WB* 46BB
311	222	A 7	NI	Von: AS Rhüden (Harz) (66) Nach: AS Seesen (Harz) (67) Zählstelle: 4026 0206 BVWP: Ausbau	60.200	10.836 (18,0%)	VB 46BB
312	222	A 1	NW	Von: AS Frechen (104) Nach: AS Gleuel (105) Zählstelle: 5007 2112 BVWP: Ausbau	60.200	8.127 (13,5%)	WB 46KB
313	223	A 6	BW	Von: AK Kreuz Weinsberg (A 81) Nach: AS Bretzfeld (39) Zählstelle: 6822 1091 BVWP: Ausbau	60.100	14.304 (23,8%)	VB 46BB
314	223	A 73	BY	Von: AK Kreuz Fürth/Erlangen (A 3) Nach: AS Erlangen-Eltersdorf (ER 5) Zählstelle: 6431 9053 BVWP: Ausbau	60.100	4.508 (7,5%)	WB 46BB
315	224	A 3	BY	Von: AS Schlüsselfeld (77) Nach: AS Höchststadt-Nord (78) Zählstelle: 6230 9001 BVWP: Ausbau	60.000	12.000 (20,0%)	WB* 46BB
316	224	A 60	RP	Von: AS Ingelheim-West (15) Nach: AS Ingelheim-Ost (16) Zählstelle: 6014 0201 BVWP: Ausbau	60.000	4.860 (8,1%)	WB 56LB
317	225	A 3	BY	Von: AS Weibersbrunn (63) Nach: AS Rohrbrunn (64) Zählstelle: 6022 9001 BVWP: Ausbau	59.900	11.860 (19,8%)	VB 46BB
318	225	A 61	NW	Von: AS Viersen (7) Nach: AS Mackenstein (8) Zählstelle: 4704 2109 BVWP: Ausbau	59.900	8.506 (14,2%)	WB 46BB
319	226	A 61	NW	Von: AK Kreuz Bliesheim (A 1/A 553) Nach: AS Weilerswist (25) Zählstelle: 5207 2102 BVWP: Ausbau	59.600	12.337 (20,7%)	WB 46BB

Nr	Rang	Straße	BL	Infos	DTV	SV (SV%)	BVWP
320	226	A 3	BY	Von: AS Markttheidenfeld (65) Nach: AS Wertheim/Lengfurt (66) Zählstelle: 6123 9001 BVWP: Ausbau	59.600	12.099 (20,3%)	VB 46BB
321	226	A 7	BY	Von: AS Gramschatzer Wald (100) Nach: AS Würzburg/Estenfeld (101) Zählstelle: 6026 9020 BVWP: Ausbau	59.600	8.702 (14,6%)	WB 46BB
322	226	A 73	BY	Von: AS Baiersdorf-Nord (FO 2/St 2244) Nach: AS Möhrendorf (ERH 31) Zählstelle: 6332 9128 BVWP: Ausbau	59.600	4.708 (7,9%)	WB 46BB
323	227	A 4	NW	Von: AS Düren (6) Nach: AS Buir (8) Zählstelle: 5105 2101 BVWP: Ausbau	59.500	11.662 (19,6%)	VB 46KB
324	227	A 59	NW	Von: AS Duisburg-Zentrum (11) Nach: AS Duisburg-Hochfeld (12) Zählstelle: 4506 2121 BVWP: Ausbau	59.500	2.797 (4,7%)	VB 46BB
325	228	A 3	BY	Von: AS Pommersfelden (79) Nach: AS Höchststadt-Ost (80) Zählstelle: 6230 9052 BVWP: Ausbau	59.400	11.464 (19,3%)	WB* 46BB
326	228	A 27	HB	Von: AS Bremen-Überseestadt (18) Nach: AS Bremen-Horn/Lehe (19) Zählstelle: 2819 0120 BVWP: Ausbau	59.400	5.643 (9,5%)	WB 46BB
327	229	A 1	NI	Von: AS Hollenstedt (45) Nach: AS Heidenau (46) Zählstelle: 2623 0053 BVWP: Ausbau	59.300	12.394 (20,9%)	VB 46BB
328	230	A 73	BY	Von: AS Erlangen-Eltersdorf (ER 5) Nach: AS Fürth-Ronhof (B 4a) Zählstelle: 6431 9101 BVWP: Ausbau	59.000	- (-)	WB 46BB
329	230	A 3	BY	Von: AS Kitzingen/Schwarzach (74) Nach: AS Wiesentheid (75) Zählstelle: 6227 9001 BVWP: Ausbau	59.000	11.918 (20,2%)	VB 46BB
330	231	A 7	NI	Von: AS Bad Fallingbostel (47) Nach: AD Dreieck Walsrode (A 27) Zählstelle: 3124 0153 BVWP: Ausbau	58.900	9.836 (16,7%)	WB* 46BB

Nr	Rang	Straße	BL	Infos	DTV	SV (SV%)	BVWP
331	231	A 8	BW	Von: Behelfs-AS Hohenstadt (60) Nach: AS Merklingen (61) Zählstelle: 7424 1001 BVWP: Ausbau	58.900	9.601 (16,3%)	VB 46KB
332	232	A 1	NI	Von: AS Sittensen (47) Nach: AS Bockel (49) Zählstelle: 2821 3302 BVWP: Ausbau	58.800	12.995 (22,1%)	VB 46BB
333	232	A 1	NI	Von: AS Osnabrück-Nord (70) Nach: AS Osnabrück-Hafen (71) Zählstelle: 3613 0025 BVWP: Ausbau	58.800	12.466 (21,2%)	VB 46KB
334	232	A 4	TH	Von: AS Jena-Göschwitz (53) Nach: AS Jena-Lobeda (54) Zählstelle: 5135 0007 BVWP: Ausbau	58.800	9.467 (16,1%)	VB 46KB
335	232	A 5	HE	Von: AS Homberg(Ohm) (6) Nach: AS Grünberg (7) Zählstelle: 5319 0813 BVWP: Ausbau	58.800	8.820 (15,0%)	WB 46BB
336	232	A 7	BY	Von: AK Kreuz Schweinfurt/Werneck (A 70) Nach: AS Gramschatzer Wald (100) Zählstelle: 6026 9001 BVWP: Ausbau	58.800	8.761 (14,9%)	WB 46BB
337	233	A 3	BY	Von: AS Wiesentheid (75) Nach: AS Geiselwind (76) Zählstelle: 6228 9041 BVWP: Ausbau	58.700	11.681 (19,9%)	VB 46BB
338	234	A 4	NW	Von: AS Buir (8) Nach: AS Kerpen (8) Zählstelle: 5105 2102 BVWP: Ausbau	58.600	11.779 (20,1%)	VB 46KB
339	234	A 8	BW	Von: AS Mühlhausen (59) Nach: Behelfs-AS Hohenstadt (60) Zählstelle: 7423 1001 BVWP: Ausbau	58.600	8.849 (15,1%)	VB 46KB
340	234	A 1	NW	Von: AS Hamm-Bockum/Werne (80) Nach: AS Hamm/Bergkamen (81) Zählstelle: 4312 2102 BVWP: Ausbau	58.600	8.263 (14,1%)	VB 46BB
341	235	A 44	NW	Von: AS Münchheide (23) Nach: AS Krefeld-Forstwald (24) Zählstelle: 4705 2111 BVWP: Ausbau	58.300	5.947 (10,2%)	WB 46BB

Nr	Rang	Straße	BL	Infos	DTV	SV (SV%)	BVWP
342	236	A 1	NI	Von: AS Bramsche (68) Nach: AS Osnabrück-Nord (70) Zählstelle: 3614 0023 BVWP: Ausbau	58.200	12.222 (21,0%)	VB 46BB
343	237	A 59	NW	Von: AS Duisburg-Duisern (10) Nach: AS Duisburg-Zentrum (11) Zählstelle: 4506 2120 BVWP: Ausbau	58.000	2.726 (4,7%)	VB 46BB
344	238	A 1	NI	Von: AS Heidenau (46) Nach: AS Sittensen (47) Zählstelle: 2723 0051 BVWP: Ausbau	57.900	12.506 (21,6%)	VB 46BB
345	238	A 3	BY	Von: AS Regensburg-Ost (101) Nach: AS Neutraubling (102) Zählstelle: 6939 9076 BVWP: Ausbau	57.900	9.148 (15,8%)	WB* 46BB
346	238	A 61	NW	Von: AS Mönchengladbach-Güdderath (14) Nach: AK Kreuz Mönchengladbach-Wanlo (Tkn A 46) Zählstelle: 4804 2105 BVWP: Ausbau	57.900	8.511 (14,7%)	WB* 46BB
347	238	A 1	NW	Von: AS Gleuel (105) Nach: AS Hürth (106) Zählstelle: 5106 2106 BVWP: Ausbau	57.900	8.048 (13,9%)	WB 46KB
348	239	A 3	BY	Von: AS Geiselwind (76) Nach: AS Schlüsselfeld (77) Zählstelle: 6229 9001 BVWP: Ausbau	57.800	11.733 (20,3%)	VB 46BB
349	239	A 1	NW	Von: AS Lengerich (73) Nach: AS Ladbergen (74) Zählstelle: 3812 5118 BVWP: Ausbau	57.800	11.271 (19,5%)	VB 46BB
350	239	A 1	NW	Von: AS Greven (76) Nach: AS Münster-Nord (77) Zählstelle: 3911 2100 BVWP: Ausbau	57.800	11.155 (19,3%)	VB 46BB
351	240	A 7	NI	Von: AS Dorfmark (46) Nach: AS Bad Fallingbostal (47) Zählstelle: 3124 0151 BVWP: Ausbau	57.600	9.677 (16,8%)	WB* 46BB
352	241	A 7	NI	Von: AS Nörten-Hardenberg (71) Nach: AS Göttingen-Nord (72) Zählstelle: 4425 0099 BVWP: Ausbau	57.400	9.873 (17,2%)	VB 46BB

Nr	Rang	Straße	BL	Infos	DTV	SV (SV%)	BVWP
353	241	A 8	BW	Von: AS Ulm-West (62) Nach: AS Ulm-Ost (63) Zählstelle: 7526 1062 BVWP: Ausbau	57.400	8.495 (14,8%)	VB 46KB
354	242	A 8	BY	Von: AS Leipheim (66) Nach: AS Günzburg (67) Zählstelle: 7527 9013 BVWP: Ausbau	57.200	9.038 (15,8%)	VB 46KB
355	243	A 44	NW	Von: AS Neersen (22) Nach: AS Münchheide (23) Zählstelle: 4705 2110 BVWP: Ausbau	57.000	5.415 (9,5%)	WB 46BB
356	244	A 8	BY	Von: AS Frasdorf (105) Nach: AS Bernau (106) Zählstelle: 8140 9026 BVWP: Ausbau	56.900	7.625 (13,4%)	VB 46KB
357	245	A 7	NI	Von: AS Soltau-Süd (45) Nach: AS Dorfmark (46) Zählstelle: 3025 0113 BVWP: Ausbau	56.800	9.486 (16,7%)	WB* 46BB
358	246	A 1	NW	Von: AK Kreuz Münster-Süd (A 43) Nach: AS Ascheberg (79) Zählstelle: 4111 5121 BVWP: Ausbau	56.700	- (-)	WB 46BB
359	246	A 7	NI	Von: AS Soltau-Ost (44) Nach: AS Soltau-Süd (45) Zählstelle: 3025 0111 BVWP: Ausbau	56.700	9.356 (16,5%)	WB* 46BB
360	247	A 8	BY	Von: AS Achenmühle (104) Nach: AS Frasdorf (105) Zählstelle: 8139 9025 BVWP: Ausbau	56.600	6.396 (11,3%)	VB 46KB
361	247	A 63	RP	Von: AS Klein-Winternheim (3) Nach: AS Nieder-Olm (4) Zählstelle: 6015 0902 BVWP: Ausbau	56.600	4.302 (7,6%)	WB 46KB
362	248	A 66	HE	Von: AS Langenselbold (40) Nach: AS Gründau-Rothenbergen (41) Zählstelle: 5820 0966 BVWP: Ausbau	56.400	5.414 (9,6%)	WB 46BB
363	249	A 6	RP	Von: AK Kreuz Landstuhl-West (A 62) Nach: AS Landstuhl-Ost (13) Zählstelle: 6511 8636 BVWP: Ausbau	56.200	7.812 (13,9%)	WB 46KB

Nr	Rang	Straße	BL	Infos	DTV	SV (SV%)	BVWP
364	249	A 45	NW	Von: AK Kreuz Dortmund-West (A 40/B 1) Nach: AS Dortmund-Eichlinghofen (6) Zählstelle: 4510 2162 BVWP: Ausbau	56.200	5.901 (10,5%)	VB 56BB
365	249	A 94	BY	Von: AS München-Riem (5) Nach: AS Feldkirchen-West (6) Zählstelle: 7836 9111 BVWP: Ausbau	56.200	2.698 (4,8%)	WB 46BB
366	250	A 73	BY	Von: AS Forchheim-Süd (St 2243) Nach: AS Baiersdorf-Nord (FO 2/St 2244) Zählstelle: 6332 9001 BVWP: Ausbau	56.100	4.937 (8,8%)	WB 46BB
367	251	A 1	NI	Von: AS Bockel (49) Nach: AS Stuckenborstel (50) Zählstelle: 2721 0013 BVWP: Ausbau	56.000	- (-)	VB 46BB
368	251	A 656	BW	Von: AS Mannheim-Seckenheim (4) Nach: AK Kreuz Heidelberg (A 5) Zählstelle: 6517 1003 BVWP: Ausbau	56.000	- (-)	WB 46KB
369	251	A 4	TH	Von: AS Jena-Lobeda (54) Nach: AS Stadtroda (55) Zählstelle: 5135 0006 BVWP: Ausbau	56.000	9.296 (16,6%)	VB 46KB
370	251	A 656	BW	Von: AK Kreuz Mannheim (A 6) Nach: AS Mannheim-Seckenheim (4) Zählstelle: 6517 1009 BVWP: Ausbau	56.000	2.688 (4,8%)	WB 46KB
371	252	A 60	HE	Von: AS Rüsselsheim-Königstädten (29) Nach: AD Rüsselsheimer Dreieck (A 67) Zählstelle: 6016 0993 BVWP: Ausbau	55.900	6.484 (11,6%)	VB 46BB
372	253	A 8	BY	Von: AK Kreuz Ulm/Elchingen (A 7) Nach: AS Leipheim (66) Zählstelle: 7526 9013 BVWP: Ausbau	55.800	8.035 (14,4%)	VB 46KB
373	253	A 43	NW	Von: AS Recklinghausen/Herten (11) Nach: AS Recklinghausen/Herten (11) Zählstelle: 4309 2155 BVWP: Ausbau	55.800	4.631 (8,3%)	VB 46BB
374	254	A 8	BY	Von: AS Ulm-Ost (63) Nach: AS Oberelchingen (64) Zählstelle: 7526 9015 BVWP: Ausbau	55.700	7.520 (13,5%)	VB 46KB

Nr	Rang	Straße	BL	Infos	DTV	SV (SV%)	BVWP
375	254	A 44	NW	Von: AK Kreuz Neersen (Tkn A 52) Nach: AS Neersen (22) Zählstelle: 4704 2101 BVWP: Ausbau	55.700	5.292 (9,5%)	WB 46BB
376	255	A 1	NI	Von: AS Neuenkirchen/Vörden (67) Nach: AS Bramsche (68) Zählstelle: 3514 0021 BVWP: Ausbau	55.600	11.732 (21,1%)	VB 46BB
377	256	A 61	RP	Von: AS Rheinböllen (45) Nach: AS Stromberg (46) Zählstelle: 6012 7233 BVWP: Ausbau	55.500	11.988 (21,6%)	WB 46KB
378	256	A 1	NW	Von: AS Ladbergen (74) Nach: AS Greven (76) Zählstelle: 3812 2101 BVWP: Ausbau	55.500	10.212 (18,4%)	VB 46BB
379	256	A 8	BY	Von: AS Oberelchingen (64) Nach: AK Kreuz Ulm/Elchingen (A 7) Zählstelle: 7526 9014 BVWP: Ausbau	55.500	7.493 (13,5%)	VB 46KB
380	257	A 6	RP	Von: AS Kaiserslautern-West (15) Nach: AD Dreieck Kaiserslautern (A 63) Zählstelle: 6512 7125 BVWP: Ausbau	55.400	10.194 (18,4%)	VB 46KB
381	257	A 5	BW	Von: AS Lahr (56) Nach: AS Ettenheim (57a) Zählstelle: 7612 1043 BVWP: Ausbau	55.400	7.978 (14,4%)	WB 46BB
382	258	A 5	BW	Von: AS Freiburg-Süd (63) Nach: AS Bad Krozingen (64a) Zählstelle: 8012 1049 BVWP: Ausbau	55.300	8.295 (15,0%)	WB 46BB
383	258	A 94	BY	Von: AS München-Am Moosfeld (4) Nach: AS München-Riem (5) Zählstelle: 7836 9101 BVWP: Ausbau	55.300	2.599 (4,7%)	WB 46BB
384	259	A 61	RP	Von: AK Kreuz Alzey (A 63) Nach: AS Alzey (55) Zählstelle: 6214 0901 BVWP: Ausbau	55.200	11.095 (20,1%)	WB 46KB
385	260	A 5	HE	Von: AS Alsfeld-West (3) Nach: AS Homberg(Ohm) (6) Zählstelle: 5221 0812 BVWP: Ausbau	55.100	8.541 (15,5%)	WB 46BB

Nr	Rang	Straße	BL	Infos	DTV	SV (SV%)	BVWP
386	260	A 27	HB	Von: AS Bremen-Sebaldsbrück (21) Nach: AK Bremer Kreuz (A 1) Zählstelle: 2919 2402 BVWP: Ausbau	55.100	5.786 (10,5%)	VB 46BB
387	261	A 1	NW	Von: AK Kreuz Lotte/Osnabrück (A 30) Nach: AS Lengerich (73) Zählstelle: 3713 2101 BVWP: Ausbau	54.900	11.035 (20,1%)	VB 46BB
388	262	A 4	TH	Von: AS Magdala (51) Nach: AS Schorba (52) Zählstelle: 5134 0009 BVWP: Ausbau	54.700	8.916 (16,3%)	VB 46KB
389	263	A 61	RP	Von: AS Mendig (34) Nach: AS Krufft (35) Zählstelle: 5609 0144 BVWP: Ausbau	54.600	12.886 (23,6%)	WB 46KB
390	263	A 5	BW	Von: AS Offenburg (55) Nach: AS Lahr (56) Zählstelle: 7513 1041 BVWP: Ausbau	54.600	7.808 (14,3%)	WB 46BB
391	264	A 7	NI	Von: AS Northeim-West (70) Nach: AS Nörten-Hardenberg (71) Zählstelle: 4325 0099 BVWP: Ausbau	54.000	- (-)	VB 46BB
392	265	A 1	NI	Von: AS Lohne/Dinklage (65) Nach: AS Holdorf (66) Zählstelle: 3314 3309 BVWP: Ausbau	53.900	11.589 (21,5%)	VB 46BB
393	266	A 1	NI	Von: AD Dreieck Ahlhorner Heide (Tkn A 29) Nach: AS Cloppenburg (63) Zählstelle: 3115 0011 BVWP: Ausbau	53.800	11.997 (22,3%)	VB 46KB
394	266	A 8	BY	Von: AS Zusmarshausen (70) Nach: AS Adelsried (71a) Zählstelle: 7530 9010 BVWP: Ausbau	53.800	7.693 (14,3%)	VB 46KB
395	266	A 39	NI	Von: AK Kreuz Braunschweig-Süd (A 395/B 4) Nach: AD Dreieck Braunschweig-Südwest (A 391) Zählstelle: 3729 0476 BVWP: Ausbau	53.800	2.959 (5,5%)	WB 46KB
396	267	A 61	NW	Von: AS Weilerswist (25) Nach: AS Swisttal-Heimerzheim (26) Zählstelle: 5207 2103 BVWP: Ausbau	53.700	12.083 (22,5%)	WB 46BB



Nr	Rang	Straße	BL	Infos	DTV	SV (SV%)	BVWP
397	267	A 5	HE	Von: AS Alsfeld-Ost (2) Nach: AS Alsfeld-West (3) Zählstelle: 5221 6811 BVWP: Ausbau	53.700	9.129 (17,0%)	WB 46BB
398	268	A 1	NI	Von: AS Vechta (64) Nach: AS Lohne/Dinklage (65) Zählstelle: 3215 0015 BVWP: Ausbau	53.600	11.363 (21,2%)	VB 46KB
399	268	A 7	SH	Von: AS Großenaspe (16) Nach: AS Bad Bramstedt (17) Zählstelle: 2025 0904 BVWP: Ausbau	53.600	6.593 (12,3%)	VB 46KB
400	269	A 4	TH	Von: AS Schorba (52) Nach: AS Jena-Göschwitz (53) Zählstelle: 5134 0008 BVWP: Ausbau	53.500	9.470 (17,7%)	VB 46KB
401	270	A 1	NI	Von: AS Holdorf (66) Nach: AS Neuenkirchen/Vörden (67) Zählstelle: 3414 0019 BVWP: Ausbau	53.300	11.566 (21,7%)	VB 46BB
402	270	A 7	NI	Von: AS Northeim-Nord (69) Nach: AS Northeim-West (70) Zählstelle: 4225 0214 BVWP: Ausbau	53.300	9.541 (17,9%)	VB 46BB
403	271	A 8	BY	Von: AS Günzburg (67) Nach: AS Burgau (69) Zählstelle: 7528 9012 BVWP: Ausbau	53.100	8.231 (15,5%)	VB 46KB
404	271	A 1	NW	Von: AS Ascheberg (79) Nach: AS Hamm-Bockum/Werne (80) Zählstelle: 4211 2100 BVWP: Ausbau	53.100	7.806 (14,7%)	WB* 46BB
405	272	A 94	BY	Von: AS München-Daglfing (3) Nach: AS München-Am Moosfeld (4) Zählstelle: 7836 9100 BVWP: Ausbau	53.000	- (-)	WB 46BB
406	272	A 6	BY	Von: AS Aurach (50) Nach: AS Herrieden (51) Zählstelle: 6728 9001 BVWP: Ausbau	53.000	12.720 (24,0%)	WB* 46BB
407	272	A 8	BY	Von: AS Burgau (69) Nach: AS Zusmarshausen (70) Zählstelle: 7528 9011 BVWP: Ausbau	53.000	8.321 (15,7%)	VB 46KB

Nr	Rang	Straße	BL	Infos	DTV	SV (SV%)	BVWP
408	273	A 5	BW	Von: AS Freiburg-Nord (61) Nach: AS Freiburg-Mitte (62) Zählstelle: 7912 1001 BVWP: Ausbau	52.800	7.656 (14,5%)	VB 46BB
409	274	A 3	BY	Von: AS Rohrbrunn (64) Nach: AS Marktheidenfeld (65) Zählstelle: 6122 9001 BVWP: Ausbau	52.700	11.014 (20,9%)	VB 46BB
410	274	A 7	NI	Von: AS Seesen (Harz) (67) Nach: AS Echte (68) Zählstelle: 4126 4602 BVWP: Ausbau	52.700	10.066 (19,1%)	VB 46BB
411	274	A 61	NW	Von: AS Süchteln (6) Nach: AS Viersen (7) Zählstelle: 4704 2110 BVWP: Ausbau	52.700	7.589 (14,4%)	WB 46BB
412	275	A 6	BY	Von: AS Feuchtwangen-Nord (49) Nach: AS Aurach (50) Zählstelle: 6728 9002 BVWP: Ausbau	52.500	12.495 (23,8%)	WB* 46BB
413	275	A 14	SN	Von: AS Leipzig-Messegelände (24) Nach: AS Leipzig-Nordost (25) Zählstelle: 4640 1001 BVWP: Ausbau	52.500	8.033 (15,3%)	VB 46KB
414	276	A 7	SH	Von: AS Neumünster-Süd (15) Nach: AS Großenaspe (16) Zählstelle: 1925 0805 BVWP: Ausbau	52.400	6.236 (11,9%)	VB 46KB
415	277	A 1	NW	Von: AS Hürth (106) Nach: AD Dreieck Erfttal (A 61) Zählstelle: 5106 5010 BVWP: Ausbau	52.300	7.688 (14,7%)	WB 46KB
416	278	A 6	BY	Von: AS Lichtenau (53) Nach: AS Neuendettelsau (54) Zählstelle: 6730 9001 BVWP: Ausbau	52.200	12.163 (23,3%)	WB* 46BB
417	278	A 6	BY	Von: AS Neuendettelsau (54) Nach: AS Schwabach-West (55) Zählstelle: 6631 9001 BVWP: Ausbau	52.200	12.006 (23,0%)	WB* 46BB
418	278	A 61	RP	Von: AS Worms (58) Nach: AK Kreuz Frankenthal (A 6) Zählstelle: 6315 7224 BVWP: Ausbau	52.200	10.127 (19,4%)	WB 46KB

Nr	Rang	Straße	BL	Infos	DTV	SV (SV%)	BVWP
419	279	A 6	BY	Von: AS Herrieden (51) Nach: AS Ansbach (52) Zählstelle: 6729 9051 BVWP: Ausbau	51.900	12.767 (24,6%)	WB* 46BB
420	279	A 61	NW	Von: AS Mackenstein (8) Nach: AK Kreuz Mönchengladbach-Venlo (A 52) Zählstelle: 4704 2108 BVWP: Ausbau	51.900	7.110 (13,7%)	WB 46BB
421	280	A 5	HE	Von: AD Hattenbacher Dreieck (A 7) Nach: AS Alsfeld-Ost (2) Zählstelle: 5123 0810 BVWP: Ausbau	51.700	8.220 (15,9%)	WB 46BB
422	281	A 6	BY	Von: AS Ansbach (52) Nach: AS Lichtenau (53) Zählstelle: 6729 9001 BVWP: Ausbau	51.600	11.971 (23,2%)	WB* 46BB
423	281	A 1	NI	Von: AS Cloppenburg (63) Nach: AS Vechta (64) Zählstelle: 3215 0013 BVWP: Ausbau	51.600	10.733 (20,8%)	VB 46KB
424	282	A 8	BY	Von: AS Grabenstädt (109) Nach: AS Bergen (110) Zählstelle: 8141 9030 BVWP: Ausbau	51.500	6.232 (12,1%)	WB 46BB
425	283	A 8	BY	Von: AS Felden (107) Nach: AS Übersee (108) Zählstelle: 8140 9028 BVWP: Ausbau	51.200	6.707 (13,1%)	WB 46BB
426	283	A 8	BY	Von: AS Bernau (106) Nach: AS Felden (107) Zählstelle: 8140 9027 BVWP: Ausbau	51.200	6.349 (12,4%)	WB* 46KB
427	284	A 7	NI	Von: AS Echte (68) Nach: AS Northeim-Nord (69) Zählstelle: 4225 0017 BVWP: Ausbau	51.000	- (-)	VB 46BB
428	285	A 61	RP	Von: AS Worms/Mörstadt (57) Nach: AS Worms (58) Zählstelle: 6315 8341 BVWP: Ausbau	50.800	10.465 (20,6%)	WB 46KB
429	286	A 44	NW	Von: AS Soest-Ost (57) Nach: AS Erwitte/Anröchte (58) Zählstelle: 4415 2100 BVWP: Ausbau	50.700	8.112 (16,0%)	WB 46BB

Nr	Rang	Straße	BL	Infos	DTV	SV (SV%)	BVWP
430	287	A 44	NW	Von: AK Kreuz Werl (A 445) Nach: AS Soest (56) Zählstelle: 4414 5110 BVWP: Ausbau	50.600	8.754 (17,3%)	WB 46BB
431	288	A 61	NW	Von: AS Rheinbach (28) Nach: AK Kreuz Meckenheim (A 565) Zählstelle: 5308 2104 BVWP: Ausbau	50.500	11.312 (22,4%)	WB 46BB
432	288	A 24	BB	Von: AS Kremmen (25) Nach: AD Dreieck Havelland (A 10) Zählstelle: 3243 3612 BVWP: Ausbau	50.500	7.323 (14,5%)	VB 46KB
433	289	A 61	NW	Von: AS Miel (27) Nach: AS Rheinbach (28) Zählstelle: 5307 2102 BVWP: Ausbau	50.400	11.693 (23,2%)	WB 46BB
434	289	A 44	HE	Von: AS Kassel-Bad Wilhelmshöhe (68) Nach: AK Kreuz Kassel-West (A 49) Zählstelle: 4722 0869 BVWP: Ausbau	50.400	8.770 (17,4%)	WB 46BB
435	289	A 8	BY	Von: AS Übersee (108) Nach: AS Grabenstätt (109) Zählstelle: 8141 9029 BVWP: Ausbau	50.400	6.098 (12,1%)	WB 46BB
436	290	A 8	BY	Von: AS Schweinbach (111) Nach: AS Traunstein/Siegsdorf (112) Zählstelle: 8141 9032 BVWP: Ausbau	50.100	5.912 (11,8%)	WB 46BB
437	290	A 27	HB	Von: AS Bremen-Horn/Lehe (19) Nach: AS Bremen-Vahr (20) Zählstelle: 2919 0103 BVWP: Ausbau	50.100	5.261 (10,5%)	WB 46BB
438	291	A 8	BY	Von: AS Bergen (110) Nach: AS Schweinbach (111) Zählstelle: 8141 9200 BVWP: Ausbau	50.000	- (-)	WB 46BB
439	291	A 67	HE	Von: AS Büttelborn (5) Nach: AD Dreieck Darmstadt/Griesheim (A 672) Zählstelle: 6117 0935 BVWP: Ausbau	50.000	4.150 (8,3%)	VB 46BB
440	292	A 61	RP	Von: AS Krufft (35) Nach: AS Plaidt (36) Zählstelle: 5610 0143 BVWP: Ausbau	49.900	11.327 (22,7%)	WB 46KB

Nr	Rang	Straße	BL	Infos	DTV	SV (SV%)	BVWP
441	293	A 61	NW	Von: AS Swisttal-Heimerzheim (26) Nach: AS Miel (27) Zählstelle: 5307 2101 BVWP: Ausbau	49.800	12.350 (24,8%)	WB 46BB
442	293	A 61	RP	Von: AS Speyer (63) Nach: AS Hockenheim (64) Zählstelle: 6616 7119 BVWP: Ausbau	49.800	7.918 (15,9%)	VB 46KB
443	293	A 94	BY	Von: AK Kreuz München-Ost (A 99) Nach: AS Parsdorf (9) Zählstelle: 7836 9840 BVWP: Ausbau	49.800	3.934 (7,9%)	WB 46BB
444	294	B 535	BW	Von: AS Heidelberg/Schwetzingen (A 5) Nach: B 535/L 600a HD Kirchheim, Grasweg Zählstelle: 6617 1132 BVWP: Ausbau	49.700	2.336 (4,7%)	VB 04KK
445	295	A 61	NW	Von: AK Kreuz Kerpen (A 4) Nach: AS Tünnich (21) Zählstelle: 5106 5621 BVWP: Ausbau	49.600	8.928 (18,0%)	WB 46BB
446	295	A 10	BB	Von: AD Dreieck Schwanebeck (A 11) Nach: AS Berlin-Hohenschönhausen (2) Zählstelle: 3347 1001 BVWP: Ausbau	49.600	6.150 (12,4%)	VB 46KB
447	296	A 6	BY	Von: AK Kreuz Feuchtwangen/Crailsheim (A 7) Nach: AS Feuchtwangen-Nord (49) Zählstelle: 6727 9002 BVWP: Ausbau	49.500	12.029 (24,3%)	WB* 46BB
448	297	A 3	BY	Von: AS Neutraubling (102) Nach: AS Rosenhof (103) Zählstelle: 7039 9077 BVWP: Ausbau	49.400	9.139 (18,5%)	WB 46BB
449	297	A 61	NW	Von: AS Bergheim-Süd (19) Nach: AK Kreuz Kerpen (A 4) Zählstelle: 5106 5059 BVWP: Ausbau	49.400	8.843 (17,9%)	WB 46BB
450	298	A 61	RP	Von: AS Alzey (55) Nach: AS Gundersheim (56) Zählstelle: 6215 8331 BVWP: Ausbau	49.300	10.550 (21,4%)	WB 46KB
451	298	A 61	RP	Von: AS Gundersheim (56) Nach: AS Worms/Mörstadt (57) Zählstelle: 6315 8332 BVWP: Ausbau	49.300	10.501 (21,3%)	WB 46KB

Nr	Rang	Straße	BL	Infos	DTV	SV (SV%)	BVWP
452	298	A 4	HE	Von: AS Herleshausen (38) Nach: AS Eisenach-West (39a) Zählstelle: 4927 6880 BVWP: Ausbau	49.300	9.466 (19,2%)	VB 46KB
453	299	A 6	BY	Von: AS Schnelldorf (47) Nach: AK Kreuz Feuchtwangen/Crailsheim (A 7) Zählstelle: 6727 9001 BVWP: Ausbau	48.300	12.461 (25,8%)	WB* 46BB
454	299	A 61	RP	Von: AS Plaidt (36) Nach: AK Kreuz Koblenz (A 48) Zählstelle: 5610 7142 BVWP: Ausbau	48.300	11.640 (24,1%)	WB 46KB
455	300	A 44	NW	Von: AS Soest (56) Nach: AS Soest-Ost (57) Zählstelle: 4414 2101 BVWP: Ausbau	48.100	8.658 (18,0%)	WB 46BB
456	300	A 72	SN	Von: AS Stollberg-Nord (14) Nach: AS Chemnitz-Süd (15) Zählstelle: 5242 4108 BVWP: Ausbau	48.100	5.435 (11,3%)	WB 46KB
457	301	A 61	BW	Von: AS Hockenheim (64) Nach: AD Dreieck Hockenheim (A 6) Zählstelle: 6617 1017 BVWP: Ausbau	48.000	9.456 (19,7%)	VB 46KB
458	301	A 14	SN	Von: AS Leipzig-Nordost (25) Nach: AS Leipzig-Ost (26) Zählstelle: 4640 1000 BVWP: Ausbau	48.000	7.392 (15,4%)	VB 46KB
459	301	A 6	BW	Von: AK Kreuz Mannheim (A 656) Nach: AS Mannheim/Schwetzingen (28) Zählstelle: 6517 1006 BVWP: Ausbau	48.000	5.808 (12,1%)	VB 46BB
460	301	A 6	BW	Von: AS Mannheim/Schwetzingen (28) Nach: AS Schwetzingen/Hockenheim (29) Zählstelle: 6617 1001 BVWP: Ausbau	48.000	5.808 (12,1%)	WB 46BB
461	301	A 6	BW	Von: AS Schwetzingen/Hockenheim (29) Nach: AD Dreieck Hockenheim (A 61) Zählstelle: 6617 1013 BVWP: Ausbau	48.000	5.808 (12,1%)	WB 46BB
462	301	A 656	BW	Von: AK Kreuz Heidelberg (A 5) Nach: Anschluss B 37 Zählstelle: 6517 1011 BVWP: Ausbau	48.000	1.968 (4,1%)	WB 46KB

Nr	Rang	Straße	BL	Infos	DTV	SV (SV%)	BVWP
463	302	A 94	BY	Von: AS München-Zamdorf (2) Nach: AS München-Daglfing (3) Zählstelle: 7835 9002 BVWP: Ausbau	47.900	1.964 (4,1%)	WB 46BB
464	303	A 6	RP	Von: AS Grünstadt (19) Nach: AK Kreuz Frankenthal (A 61) Zählstelle: 6415 7604 BVWP: Ausbau	47.800	6.453 (13,5%)	WB 46KB
465	304	A 1	NI	Von: AS Hittfeld (41) Nach: AS Dibbersen (42) Zählstelle: 2625 0059 BVWP: Ausbau	47.600	7.711 (16,2%)	WB 68BB
466	305	A 61	RP	Von: AS Koblenz/Waldesch (40) Nach: AS Boppard (41) Zählstelle: 5711 8245 BVWP: Ausbau	47.500	10.735 (22,6%)	WB 46KB
467	305	A 10	BB	Von: AS Berlin-Hohenschönhausen (2) Nach: AS Berlin-Marzahn (3) Zählstelle: 3347 1002 BVWP: Ausbau	47.500	5.938 (12,5%)	VB 46KB
468	306	A 1	NI	Von: AS Dibbersen (42) Nach: AD Buchholzer Dreieck (A 261) Zählstelle: 2625 0058 BVWP: Ausbau	47.400	7.963 (16,8%)	WB 68BB
469	307	A 6	BY	Von: AS Crailsheim (46) Nach: AS Schnelldorf (47) Zählstelle: 6726 9001 BVWP: Ausbau	47.300	12.629 (26,7%)	WB* 46BB
470	307	A 61	RP	Von: AS Boppard (41) Nach: AS Emmelshausen (42) Zählstelle: 5811 8252 BVWP: Ausbau	47.300	10.643 (22,5%)	WB 46KB
471	308	A 61	RP	Von: AK Kreuz Koblenz (A 48) Nach: AS Koblenz-Metternich (38) Zählstelle: 5610 7141 BVWP: Ausbau	47.200	10.478 (22,2%)	WB 46KB
472	308	A 5	HE	Von: AD Reiskirchener Dreieck (A 480) Nach: AS Reiskirchen (9) Zählstelle: 5318 6814 BVWP: Ausbau	47.200	6.089 (12,9%)	WB* 46BB
473	309	A 1	NI	Von: AS Delmenhorst-Ost (58) Nach: AS Groß Ippener (59) Zählstelle: 3017 0003 BVWP: Ausbau	46.600	10.392 (22,3%)	WB 46BB

Nr	Rang	Straße	BL	Infos	DTV	SV (SV%)	BVWP
474	310	A 6	BW	Von: AS Kirchberg (45) Nach: AS Crailsheim (46) Zählstelle: 6825 1095 BVWP: Ausbau	46.400	12.342 (26,6%)	WB* 46BB
475	311	A 44	HE	Von: AS Zierenberg (67) Nach: AS Kassel-Bad Wilhelmshöhe (68) Zählstelle: 4722 0868 BVWP: Ausbau	46.300	8.751 (18,9%)	WB 46BB
476	312	B 6	HB	Von: Verteilerkreis Utbremen Nach: Parallelweg Zählstelle: 2918 0215 BVWP: Ausbau	46.200	4.297 (9,3%)	WB 24KK
477	313	A 61	RP	Von: AK Kreuz Mutterstadt (A 65) Nach: AS Schifferstadt (62) Zählstelle: 6616 8369 BVWP: Ausbau	46.100	9.958 (21,6%)	VB 46KB
478	314	A 5	HE	Von: AS Fernwald (10) Nach: AK Gambacher Kreuz (A 45) Zählstelle: 5518 6816 BVWP: Ausbau	46.000	- (-)	WB* 46BB
479	314	A 72	SN	Von: AS Stollberg-West (13) Nach: AS Stollberg-Nord (14) Zählstelle: 5242 1000 BVWP: Ausbau	46.000	5.842 (12,7%)	WB 46KB
480	315	A 61	NW	Von: AS Türnich (21) Nach: AS Gymnich (22) Zählstelle: 5106 2102 BVWP: Ausbau	45.700	9.734 (21,3%)	WB 46BB
481	316	B 51	NW	Von: 884 Nach: B 54 Zählstelle: 4011 2306 BVWP: Ausbau	45.600	2.234 (4,9%)	VB 24KB
482	317	A 61	RP	Von: AS Emmelshausen (42) Nach: AS Pfalzfeld (43) Zählstelle: 5811 8257 BVWP: Ausbau	45.500	10.465 (23,0%)	WB 46KB
483	318	A 4	TH	Von: AS Eisenach-West (39a) Nach: AS Eisenach-Ost (40a) Zählstelle: 5027 0020 BVWP: Ausbau	45.400	8.989 (19,8%)	VB 46KB
484	319	A 14	ST	Von: Behelfs-AS Gröbers (19) Nach: AK Schkeuditzer Kreuz (A 9) Zählstelle: 4538 3833 BVWP: Ausbau	45.100	8.434 (18,7%)	VB 46KB



Nr	Rang	Straße	BL	Infos	DTV	SV (SV%)	BVWP
485	319	A 13	BB	Von: AK Schönefelder Kreuz (A 10) Nach: AS Ragow (2) Zählstelle: 3647 1006 BVWP: Ausbau	45.100	5.638 (12,5%)	WB 46KB
486	320	A 1	NI	Von: AD Horster Dreieck (Tkn Eckverb. mit A 7) Nach: AS Hittfeld (41) Zählstelle: 2625 0061 BVWP: Ausbau	45.000	- (-)	WB 68BB
487	320	A 61	NW	Von: AS Bergheim (18) Nach: AS Bergheim-Süd (19) Zählstelle: 5005 2102 BVWP: Ausbau	45.000	8.595 (19,1%)	WB 46BB
488	321	A 61	RP	Von: AS Gau-Bickelheim (52) Nach: AS Bornheim (53) Zählstelle: 6214 0128 BVWP: Ausbau	44.900	10.013 (22,3%)	WB 46KB
489	321	A 6	RP	Von: AK Kreuz Frankenthal (A 61) Nach: AS Frankenthal (22) Zählstelle: 6416 8570 BVWP: Ausbau	44.900	5.657 (12,6%)	WB 46KB
490	322	A 6	RP	Von: AS Frankenthal (22) Nach: AS Ludwigshafen-Nord (23) Zählstelle: 6416 8567 BVWP: Ausbau	44.800	5.555 (12,4%)	WB* 46KB
491	323	A 5	HE	Von: AS Reiskirchen (9) Nach: AS Fernwald (10) Zählstelle: 5418 6815 BVWP: Ausbau	44.600	7.047 (15,8%)	WB* 46BB
492	324	B 10	BW	Von: B10/B27, S*Stgt.-Zuffenhausen, (Gabel B10, S*Stgt.-Zuffenhausen) Nach: Zählstelle: 7121 1108 BVWP: Neubau	44.500	2.492 (5,6%)	WB 04KK
493	325	A 67	HE	Von: AD Dreieck Darmstadt/Griesheim (A 672) Nach: AK Darmstädter Kreuz (Tkn A 5) Zählstelle: 6117 0936 BVWP: Ausbau	44.300	4.917 (11,1%)	VB 46BB
494	326	A 61	RP	Von: AS Bornheim (53) Nach: AK Kreuz Alzey (A 63) Zählstelle: 6214 0150 BVWP: Ausbau	44.200	10.033 (22,7%)	WB 46KB
495	327	A 61	RP	Von: AS Koblenz-Metternich (38) Nach: AS Koblenz/Dieblich (39) Zählstelle: 5610 7140 BVWP: Ausbau	44.100	10.584 (24,0%)	WB 46KB

Nr	Rang	Straße	BL	Infos	DTV	SV (SV%)	BVWP
496	328	A 6	BW	Von: AS Kupferzell (42) Nach: AS Schwäbisch Hall (43) Zählstelle: 6824 1001 BVWP: Ausbau	44.000	12.672 (28,8%)	WB* 46BB
497	328	A 1	NI	Von: AS Wildeshausen-Nord (60) Nach: AS Wildeshausen-West (61) Zählstelle: 3016 0007 BVWP: Ausbau	44.000	10.296 (23,4%)	WB 46BB
498	328	A 1	NI	Von: AS Groß Ippener (59) Nach: AS Wildeshausen-Nord (60) Zählstelle: 3017 0005 BVWP: Ausbau	44.000	9.812 (22,3%)	WB 46BB
499	328	B 51	NW	Von: Grenze B51/A43 Nach: Knoten Münster (B51/B219/L551) Zählstelle: 4011 2103 BVWP: Ausbau	44.000	2.200 (5,0%)	VB 24KB
500	329	A 61	RP	Von: AS Pfalzfeld (43) Nach: AS Laudert (44) Zählstelle: 5911 8262 BVWP: Ausbau	43.900	10.360 (23,6%)	WB 46KB
501	329	A 24	BB	Von: AS Neuruppin-Süd (23) Nach: AS Fehrbellin (24) Zählstelle: 3142 1001 BVWP: Ausbau	43.900	6.234 (14,2%)	VB 46KB
502	330	B 27	BW	Von: AS Heilbronn/Neckarsulm (A 6) Nach: B27/L1095 bei Neckarsulm Zählstelle: 6821 1103 BVWP: Ausbau	43.800	1.971 (4,5%)	WB* 24KB
503	331	A 14	ST	Von: AS Halle/Peißen (17) Nach: Behelfs-AS Halle-Ost (18) Zählstelle: 4538 7032 BVWP: Ausbau	43.700	9.527 (21,8%)	VB 46KB
504	332	A 9	TH	Von: AS Dittersdorf (27) Nach: AS Schleiz (28) Zählstelle: 5336 0007 BVWP: Ausbau	43.600	9.112 (20,9%)	VB 46KB
505	332	A 61	NW	Von: AS Gymnich (22) Nach: AD Dreieck Erfttal (A 1) Zählstelle: 5106 2103 BVWP: Ausbau	43.600	8.894 (20,4%)	WB 46BB
506	332	A 12	BB	Von: AD Dreieck Spreeau (A 10) Nach: AS Friedersdorf (2) Zählstelle: 3648 1002 BVWP: Ausbau	43.600	8.589 (19,7%)	WB 46BB

Nr	Rang	Straße	BL	Infos	DTV	SV (SV%)	BVWP
507	332	A 4	HE	Von: AS Bad Hersfeld (32) Nach: AS Friedewald (33) Zählstelle: 5124 0883 BVWP: Ausbau	43.600	7.063 (16,2%)	WB 68KB
508	332	A 8	BY	Von: AS Traunstein/Siegsdorf (112) Nach: AS Neukirchen (113) Zählstelle: 8142 9033 BVWP: Ausbau	43.600	5.799 (13,3%)	WB 46BB
509	333	A 8	BY	Von: AS Anger (Behelfsausfahrt) (114) Nach: AS Bad Reichenhall (115) Zählstelle: 8243 9035 BVWP: Ausbau	43.500	5.786 (13,3%)	WB 46BB
510	334	A 61	RP	Von: AS Koblenz/Dieblisch (39) Nach: AS Koblenz/Waldesch (40) Zählstelle: 5711 0139 BVWP: Ausbau	43.300	10.825 (25,0%)	WB 46KB
511	334	A 5	BW	Von: AS Efringen-Kirchen (67) Nach: AD Dreieck Weil am Rhein (A 98) Zählstelle: 8311 1053 BVWP: Ausbau	43.300	6.452 (14,9%)	WB 46BB
512	335	A 61	NW	Von: AS Nettetel (5) Nach: AS Süchteln (6) Zählstelle: 4703 2102 BVWP: Ausbau	43.100	7.068 (16,4%)	WB 46BB
513	336	A 61	RP	Von: AS Laudert (44) Nach: AS Rheinböllen (45) Zählstelle: 5911 8263 BVWP: Ausbau	42.900	10.296 (24,0%)	WB 46KB
514	336	B 26	BY	Von: AB/Ebertbrücke in Ri Damm Nach: AB/Ebertbrücke in Ri Schönbusch Zählstelle: 6020 9205 BVWP: Ausbau	42.900	1.459 (3,4%)	VB 24KK
515	337	B 27	BW	Von: B27/B28 Tübingen Nach: B27/L1208 Tübingen Zählstelle: 7420 1118 BVWP: Ortsumgehung	42.700	2.477 (5,8%)	VB 04KB
516	338	A 10	BB	Von: AS Berlin-Marzahn (3) Nach: AS Berlin-Hellersdorf (4) Zählstelle: 3448 1001 BVWP: Ausbau	42.600	6.049 (14,2%)	VB 46KB
517	339	A 61	RP	Von: AS Schifferstadt (62) Nach: AS Speyer (63) Zählstelle: 6616 8370 BVWP: Ausbau	42.500	9.733 (22,9%)	VB 46KB

Nr	Rang	Straße	BL	Infos	DTV	SV (SV%)	BVWP
518	340	B 51	NW	Von: B 54 Nach: L 586 Zählstelle: 4011 2305 BVWP: Ausbau	42.300	2.242 (5,3%)	VB 24KB
519	341	A 14	ST	Von: Behelfs-AS Halle-Ost (18) Nach: Behelfs-AS Gröbers (19) Zählstelle: 4538 7031 BVWP: Ausbau	42.200	8.904 (21,1%)	VB 46KB
520	342	A 61	NW	Von: AS Jackerath (16) Nach: AD Dreieck Jackerath (Tkn A 44) Zählstelle: 4904 2107 BVWP: Ausbau	42.000	8.316 (19,8%)	WB 46BB
521	343	A 4	HE	Von: AD Kirchheimer Dreieck (A 7) Nach: AS Bad Hersfeld (32) Zählstelle: 5124 6881 BVWP: Ausbau	41.900	6.788 (16,2%)	WB 68KB
522	344	A 24	BB	Von: AS Neuruppin (22) Nach: AS Neuruppin-Süd (23) Zählstelle: 3042 1001 BVWP: Ausbau	41.700	6.088 (14,6%)	VB 46KB
523	345	A 5	BW	Von: AD Dreieck Weil am Rhein (A 98) Nach: AS Weil am Rhein/Hünigen (69) Zählstelle: 8311 1054 BVWP: Ausbau	41.500	3.611 (8,7%)	WB 46BB
524	346	A 61	NW	Von: AS Bedburg (17) Nach: AS Bergheim (18) Zählstelle: 5005 2101 BVWP: Ausbau	41.300	8.260 (20,0%)	WB 46BB
525	347	A 24	BB	Von: AD Dreieck Wittstock/Dosse (A 19) Nach: AS Herzsprung (21) Zählstelle: 2840 1003 BVWP: Ausbau	41.200	5.850 (14,2%)	WB 46BB
526	348	A 44	HE	Von: AS Breuna (66) Nach: AS Zierenberg (67) Zählstelle: 4621 0867 BVWP: Ausbau	40.900	9.162 (22,4%)	WB 46BB
527	348	A 8	BY	Von: AS Bad Reichenhall (115) Nach: Grenzübergang Autobahn (116) Zählstelle: 8243 9036 BVWP: Ausbau	40.900	6.830 (16,7%)	WB 46BB
528	349	A 9	TH	Von: AS Triptis (26) Nach: AS Dittersdorf (27) Zählstelle: 5237 0006 BVWP: Ausbau	40.800	9.262 (22,7%)	VB 46KB

Nr	Rang	Straße	BL	Infos	DTV	SV (SV%)	BVWP
529	350	A 44	NW	Von: AK Kreuz Wünnenberg-Haaren (A 33) Nach: AS Meerhof (62) Zählstelle: 4418 2100 BVWP: Ausbau	40.700	8.995 (22,1%)	WB 46BB
530	350	A 13	BB	Von: AS Mittenwalde (3) Nach: AS Groß Köris (4) Zählstelle: 3747 3609 BVWP: Ausbau	40.700	5.861 (14,4%)	WB 46KB
531	351	A 7	BY	Von: AS Würzburg/Estenfeld (101) Nach: AK Kreuz Biebelried (A 3) Zählstelle: 6226 9053 BVWP: Ausbau	40.600	7.430 (18,3%)	WB 46BB
532	352	A 61	RP	Von: AS Bad Kreuznach (51) Nach: AS Gau-Bickelheim (52) Zählstelle: 6113 7129 BVWP: Ausbau	40.500	7.979 (19,7%)	WB 46KB
533	352	A 14	SN	Von: AS Leipzig-Ost (26) Nach: AS Kleinpösna (27) Zählstelle: 4641 1001 BVWP: Ausbau	40.500	6.480 (16,0%)	VB 46BB
534	353	A 5	BW	Von: AS Hartheim/Heitersheim (64b) Nach: AS Müllheim/Neuenburg (65) Zählstelle: 8111 1051 BVWP: Ausbau	40.400	7.514 (18,6%)	WB 46BB
535	353	A 13	BB	Von: AS Groß Köris (4) Nach: AS Teupitz (5a) Zählstelle: 3847 1001 BVWP: Ausbau	40.400	5.494 (13,6%)	WB 46KB
536	353	A 4	SN	Von: AS Wüstenbrand (66) Nach: AS Limbach-Oberfrohna (67) Zählstelle: 5142 1001 BVWP: Ausbau	40.400	5.454 (13,5%)	VB 46KB
537	354	A 6	RP	Von: AS Bruchmühlbach-Miesau (11) Nach: AK Kreuz Landstuhl-West (A 62) Zählstelle: 6610 8635 BVWP: Ausbau	40.300	6.247 (15,5%)	WB 46KB
538	354	A 24	BB	Von: AS Herzsprung (21) Nach: AS Neuruppin (22) Zählstelle: 3041 3613 BVWP: Ausbau	40.300	5.602 (13,9%)	WB 46BB
539	354	B 2	BY	Von: AS L2063 (Starnberg) Nach: AS Percha Zählstelle: 7934 9103 BVWP: Entlastungstunnel	40.300	1.209 (3,0%)	VB 02KK

Nr	Rang	Straße	BL	Infos	DTV	SV (SV%)	BVWP
540	355	A 72	SN	Von: AS Hartenstein (12) Nach: AS Stollberg-West (13) Zählstelle: 5342 1000 BVWP: Ausbau	40.200	4.824 (12,0%)	WB 46KB
541	356	A 4	SN	Von: AS Hohenstein-Ernstthal (65) Nach: AS Wüstenbrand (66) Zählstelle: 5142 4107 BVWP: Ausbau	39.800	5.293 (13,3%)	VB 46KB
542	357	A 1	NI	Von: AS Wildeshausen-West (61) Nach: AS Ahlhorner Heide (62) Zählstelle: 3115 0009 BVWP: Ausbau	39.500	9.678 (24,5%)	WB 46BB
543	358	A 4	HE	Von: AS Wildeck-Hönebach (34) Nach: AS Wildeck-Obersuhl (35) Zählstelle: 5025 0885 BVWP: Ausbau	39.400	6.462 (16,4%)	WB 68KB
544	358	A 5	BW	Von: AD Dreieck Neuenburg (Abzweig Neuenburg) Nach: AS Efringen-Kirchen (67) Zählstelle: 8211 1001 BVWP: Ausbau	39.400	6.343 (16,1%)	WB 46BB
545	358	A 72	SN	Von: AS Zwickau-Ost (11) Nach: AS Hartenstein (12) Zählstelle: 5341 1000 BVWP: Ausbau	39.400	4.964 (12,6%)	WB 46KB
546	359	A 44	HE	Von: AS Diemelstadt (64) Nach: AS Warburg (65) Zählstelle: 4520 0865 BVWP: Ausbau	39.000	8.502 (21,8%)	WB 46BB
547	359	A 61	NW	Von: AD Dreieck Jackerath (Tkn A 44) Nach: AS Bedburg (17) Zählstelle: 4904 2106 BVWP: Ausbau	39.000	7.722 (19,8%)	WB 46BB
548	360	A 44	HE	Von: AS Warburg (65) Nach: AS Breuna (66) Zählstelle: 4521 6866 BVWP: Ausbau	38.900	9.064 (23,3%)	WB 46BB
549	360	A 6	RP	Von: AS Wattenheim (18) Nach: AS Grünstadt (19) Zählstelle: 6414 8593 BVWP: Ausbau	38.900	6.146 (15,8%)	WB 46KB
550	361	A 44	HE	Von: AS Meerhof (62) Nach: AS Diemelstadt (64) Zählstelle: 4520 0884 BVWP: Ausbau	38.800	8.187 (21,1%)	WB 46BB

Nr	Rang	Straße	BL	Infos	DTV	SV (SV%)	BVWP
551	361	A 4	HE	Von: AS Gerstungen (36) Nach: AS Wommen (37) Zählstelle: 4926 0810 BVWP: Ausbau	38.800	7.372 (19,0%)	WB 68KB
552	362	A 8	BY	Von: AS Neukirchen (113) Nach: AS Anger (Behelfsausfahrt) (114) Zählstelle: 8142 9034 BVWP: Ausbau	38.700	- (-)	WB 46BB
553	362	A 61	NW	Von: AK Kreuz Mönchengladbach-Wanlo (Tkn A 46) Nach: AS Jackerath (16) Zählstelle: 4904 2108 BVWP: Ausbau	38.700	8.011 (20,7%)	VB 46BB
554	362	A 6	RP	Von: AD Dreieck Kaiserslautern (A 63) Nach: AS Kaiserslautern-Ost (16b) Zählstelle: 6512 8615 BVWP: Ausbau	38.700	6.347 (16,4%)	VB 46KB
555	362	A 13	BB	Von: AS Lübbenau (9) Nach: AD Dreieck Spreewald (A 15) Zählstelle: 4149 1005 BVWP: Ausbau	38.700	5.031 (13,0%)	WB 46KB
556	362	B 6	NI	Von: AS Hannover-Herrenhausen (A 2) Nach: B 6 Zählstelle: 3523 0409 BVWP: Ausbau	38.700	2.709 (7,0%)	WB 46KK
557	363	A 4	TH	Von: AS Eisenach-Ost (40a) Nach: AS Waltershausen (41a) Zählstelle: 5028 0019 BVWP: Ausbau	38.300	7.009 (18,3%)	VB 46KB
558	364	A 44	NW	Von: AS Erwitte/Anröchte (58) Nach: AS Geseke (59) Zählstelle: 4416 2100 BVWP: Ausbau	38.000	6.992 (18,4%)	WB 46BB
559	365	A 13	BB	Von: AS Baruth/Mark (5b) Nach: AS Staakow (6) Zählstelle: 3948 1001 BVWP: Ausbau	37.800	5.216 (13,8%)	WB 46KB
560	366	A 6	BY	Von: AK Kreuz Nürnberg-Ost (A 9) Nach: AK Kreuz Altdorf (A 3) Zählstelle: 6633 9053 BVWP: Ausbau	37.200	8.296 (22,3%)	WB 46KB
561	367	A 4	SN	Von: AS Glauchau-Ost (64) Nach: AS Hohenstein-Ernstthal (65) Zählstelle: 5141 1000 BVWP: Ausbau	37.100	5.491 (14,8%)	VB 46KB

Nr	Rang	Straße	BL	Infos	DTV	SV (SV%)	BVWP
562	367	A 94	BY	Von: AS München-Steinhausen (1) Nach: AS München-Zamdorf (2) Zählstelle: 7835 9001 BVWP: Ausbau	37.100	1.373 (3,7%)	WB 46BB
563	368	A 13	BB	Von: AS Staakow (6) Nach: AS Freiwalde (7) Zählstelle: 3948 1002 BVWP: Ausbau	37.000	4.847 (13,1%)	WB 46KB
564	369	A 4	HE	Von: AS Wildeck-Obersuhl (35) Nach: AS Gerstungen (36) Zählstelle: 5026 0809 BVWP: Ausbau	36.300	7.042 (19,4%)	WB 68KB
565	369	A 6	RP	Von: AS Waldmohr (10) Nach: AS Bruchmühlbach-Miesau (11) Zählstelle: 6610 7118 BVWP: Ausbau	36.300	5.808 (16,0%)	WB 46KB
566	369	B 49	HE	Von: Knoten L 3285 Lahnau Nach: Knoten B 429 Wetzlar Zählstelle: 5417 0405 BVWP: Ausbau	36.300	4.683 (12,9%)	VB 24KB
567	370	B 49	HE	Von: Knoten L 3020 Nach: Garbenheim Knoten L 3285 Zählstelle: 5417 0404 BVWP: Ausbau	36.100	3.357 (9,3%)	VB 24KB
568	371	B 51	NW	Von: B 54 Nach: L 586 Zählstelle: 4011 2307 BVWP: Ausbau	35.900	1.651 (4,6%)	VB 24KB
569	372	A 13	BB	Von: AS Freiwalde (7) Nach: AS Duben (8) Zählstelle: 4048 1001 BVWP: Ausbau	35.500	5.467 (15,4%)	WB 46KB
570	372	B 312	BW	Von: B 312/L 382 Reutlingen Nach: B 312/L 380 Abzweig Eningen Zählstelle: 7521 1111 BVWP: Ortsumgehung Reutlingen Scheibengipfeltunnel	35.500	1.882 (5,3%)	VB 02KK
571	373	B 61	NW	Von: Übergang der A 30 auf die B 61 Nach: KP B 61 / L 772 Zählstelle: 3718 2266 BVWP: Ortsumgehung	35.400	6.089 (17,2%)	VB 04KB als A 30
572	373	A 6	RP	Von: AS Kaiserslautern-Ost (16b) Nach: AS Enkenbach-Alsenborn (17) Zählstelle: 6513 0127 BVWP: Ausbau	35.400	5.770 (16,3%)	WB 46KB



Nr	Rang	Straße	BL	Infos	DTV	SV (SV%)	BVWP
573	374	A 14	ST	Von: AS Halle-Tornau (16) Nach: AS Halle/Peißen (17) Zählstelle: 4438 7034 BVWP: Ausbau	35.300	8.543 (24,2%)	VB 46KB
574	374	A 14	ST	Von: AS Halle-Trotha (15) Nach: AS Halle-Tornau (16) Zählstelle: 4437 7035 BVWP: Ausbau	35.300	8.366 (23,7%)	VB 46KB
575	374	B 313	BW	Von: B297/B313 Nürtingen Nach: B313/K1220 Abzw. Zizishausen Zählstelle: 7321 1108 BVWP: Ausbau	35.300	2.542 (7,2%)	VB 24KB
576	375	A 44	NW	Von: AS Geseke (59) Nach: AS Büren (60) Zählstelle: 4417 2101 BVWP: Ausbau	35.200	6.547 (18,6%)	WB 46BB
577	376	A 7	SH	Von: AS Bordesholm (11) Nach: AD Dreieck Bordesholm (A 215) Zählstelle: 1825 0907 BVWP: Ausbau	34.800	6.508 (18,7%)	VB 46KB
578	376	A 13	BB	Von: AS Duben (8) Nach: AS Lübbenau (9) Zählstelle: 4149 1001 BVWP: Ausbau	34.800	4.837 (13,9%)	WB 46KB
579	377	A 6	RP	Von: AS Enkenbach-Alsenborn (17) Nach: AS Wattenheim (18) Zählstelle: 6414 8607 BVWP: Ausbau	34.700	6.003 (17,3%)	WB 46KB
580	378	B 27	BW	Von: AS Heilbronn/Neckarsulm (A 6) Nach: B27/L1095 bei Neckarsulm Zählstelle: 6821 1102 BVWP: Ausbau	34.600	2.180 (6,3%)	WB* 24KB
581	379	A 61	NW	Von: AS Kaldenkirchen-Süd (3) Nach: AS Breyell (4) Zählstelle: 4603 2105 BVWP: Ausbau	34.500	6.245 (18,1%)	WB 46BB
582	380	B 404	SH	Von: Emd. L 318 Nach: OD Kiel Zählstelle: 1726 0227 BVWP: Ausbau	34.200	1.984 (5,8%)	VB 24KB als A 21
583	381	A 4	HE	Von: AS Friedewald (33) Nach: AS Wildeck-Hönebach (34) Zählstelle: 5025 0884 BVWP: Ausbau	34.100	6.138 (18,0%)	WB 68KB

Nr	Rang	Straße	BL	Infos	DTV	SV (SV%)	BVWP
584	382	A 44	NW	Von: AS Büren (60) Nach: AK Kreuz Wünnenberg-Haaren (A 33) Zählstelle: 4417 2100 BVWP: Ausbau	34.000	6.154 (18,1%)	WB 46BB
585	383	B 31	BW	Von: B31 Tunnel Ganterknoten Freiburg Nach: B31/L126/L127 AS Kirchzarten Zählstelle: 8013 1100 BVWP: Ortsumgehung	33.700	2.629 (7,8%)	VB 02KK
586	384	B 486	HE	Von: AS Langen/Mörfelden (A 5) Nach: Langen K168 Zählstelle: 6017 0221 BVWP: Ausbau	33.600	2.621 (7,8%)	VB 24KK
587	385	A 4	TH	Von: AS Ronneburg (60) Nach: AS Schmölln (61) Zählstelle: 5139 4303 BVWP: Ausbau	33.500	6.935 (20,7%)	VB 46KB
588	386	B 49	HE	Von: Knoten B 277 Nach: Dalheim Kreuzung L 3053 Zählstelle: 5416 0705 BVWP: Ausbau	33.400	3.039 (9,1%)	VB 24KB
589	387	B 27	BW	Von: B 27/B463 Balingen/Süd Nach: B 27/B463 Bisingen Zählstelle: 7619 1100 BVWP: Ortsumgehung	33.300	2.697 (8,1%)	WB* 02KK
590	387	B 10	BW	Von: B10 Karlsruhe-Durlach Nach: B3/B10 Karlsruhe-Durlach Zählstelle: 6916 1101 BVWP: Ortsumgehung	33.300	1.765 (5,3%)	VB 02KK
591	388	B 21	BY	Von: Bad Reichenhall-Nord Nach: Weisbach Zählstelle: 8243 9123 BVWP: Ortsumgehung	33.200	1.726 (5,2%)	WB 02KK
592	389	A 61	NW	Von: AS Kaldenkirchen (2) Nach: AS Kaldenkirchen-Süd (3) Zählstelle: 4603 2104 BVWP: Ausbau	33.100	6.521 (19,7%)	WB 46BB
593	389	B 471	BY	Von: Emmering N Nach: AS L2345(Esting) Zählstelle: 7833 9104 BVWP: Ausbau	33.100	2.152 (6,5%)	WB 24KK
594	390	A 5	BW	Von: AS Weil am Rhein/Hünigen (69) Nach: Grenzübergang Weil am Rhein Zählstelle: 8411 1099 BVWP: Ausbau	32.900	3.158 (9,6%)	WB 46BB

Nr	Rang	Straße	BL	Infos	DTV	SV (SV%)	BVWP
595	390	B 8	HE	Von: Knoten B 49 Nach: OA Limburg Zählstelle: 5614 0115 BVWP: Ortsumgehung	32.900	1.612 (4,9%)	VB 02KK
596	390	B 535	BW	Von: B 535/L 600 Oftersheim (NK 84) Nach: B535/L600 AS HD/Schwetzingen (NK 83) Zählstelle: 6617 1211 BVWP: Ortsumgehung	32.900	1.086 (3,3%)	VB 04KK
597	391	A 12	BB	Von: Behelfs-AS Briesen (6) Nach: AS Müllrose (7) Zählstelle: 3651 1002 BVWP: Ausbau	32.300	6.945 (21,5%)	WB 46BB
598	392	A 12	BB	Von: AS Storkow (3) Nach: AS Fürstenwalde-West (4) Zählstelle: 3650 3608 BVWP: Ausbau	32.200	8.436 (26,2%)	WB 46BB
599	392	B 61	NW	Von: KP B 61 / B 61 Nach: KP B 61 / L 546 Zählstelle: 3718 2269 BVWP: Ortsumgehung	32.200	6.086 (18,9%)	VB 04KB als A 30
600	393	B 35	BW	Von: AS Bruchsal A5/B35 Nach: B35/L556 Bruchsal (Erdbeerhof) Zählstelle: 6817 1121 BVWP: Ortsumgehung	31.200	3.276 (10,5%)	WB* 02KK
601	394	B 18	BW	Von: AS Wangen-Nord (A 96) Nach: B18/L265 Dettishofen Zählstelle: 8225 1102 BVWP: Lückenschluss	30.700	3.715 (12,1%)	VB 04KB als A 96
602	395	B 10	BY	Von: Neu Ulm Otto-Hahn-Str. Nach: St 2021 Zählstelle: 7626 9115 BVWP: Ortsumgehung Die Stadt Neu-Ulm hat den Bau abgelehnt. Statt dessen wird die innerörtliche B 10 (Europastraße) ausgebaut.	30.600	3.305 (10,8%)	WB 04KB
603	396	A 12	BB	Von: AS Müllrose (7) Nach: AS Frankfurt(Oder)-West (8) Zählstelle: 3652 1001 BVWP: Ausbau	30.500	6.924 (22,7%)	WB 46BB
604	396	A 61	NW	Von: AS Breyell (4) Nach: AS Nettetal (5) Zählstelle: 4703 2101 BVWP: Ausbau	30.500	5.917 (19,4%)	WB 46BB
605	397	B 73	NI	Von: Neu Wulmstorf (L 235) Nach: Neu Wulmstorf (O), (Landesgrenze Hamburg) Zählstelle: 2524 0443 BVWP: Ortsumgehung Neu Wulmstorf ist ein Vorort von Hamburg.	30.300	2.545 (8,4%)	VB 04KB als A 26

Nr	Rang	Straße	BL	Infos	DTV	SV (SV%)	BVWP
606	398	B 29	BW	Von: B29/L1165 Essingen Bahnhof Nach: B29/B19 Aalener Dreieck Zählstelle: 7126 1103 BVWP: Ausbau	30.100	2.649 (8,8%)	VB 24KB
607	398	B 27	BW	Von: B 27/B 32 Hechingen-Nord Nach: B 27/K 6933 Bad Sebastiansweiler Zählstelle: 7620 1100 BVWP: Neubau	30.100	2.197 (7,3%)	VB 04KB
608	398	B 288	NW	Von: B 8 Nach: AK Duisburg-Süd Zählstelle: 4606 2202 BVWP: Ausbau	30.100	1.836 (6,1%)	VB 24KB als A 524
609	399	B 471	BY	Von: AS L2345(Esting) Nach: Neuesting Zählstelle: 7733 9100 BVWP: Ausbau	30.000	2.730 (9,1%)	WB 24KK
610	400	A 12	BB	Von: AS Fürstenwalde-Ost (5) Nach: Behelfs-AS Briesen (6) Zählstelle: 3650 1003 BVWP: Ausbau	29.900	6.548 (21,9%)	WB 46BB
611	401	B 18	BW	Von: B18/A96 Gebrazhofen(Leutkirch) Nach: B18/A96 Gebrazhofen(Wangen) Zählstelle: 8225 1101 BVWP: Lückenschluss	29.400	3.616 (12,3%)	VB 04KB als A 96
612	401	B 229	NW	Von: L 407 Nach: AS Remscheid (A 1) Zählstelle: 4809 2201 BVWP: Neubau	29.400	1.499 (5,1%)	VB 02KK
613	401	B 229	NW	Von: AS Remscheid (A 1) Nach: B 51 Lennup Zählstelle: 4809 2202 BVWP: Ausbau	29.400	1.470 (5,0%)	VB 24KK
614	402	A 656	BW	Von: Anschluss B 37 (1) Nach: AS Mannheim-Neckarau (2) Zählstelle: 6517 1001 BVWP: Ausbau	29.200	701 (2,4%)	WB 46KB
615	403	B 56	NW	Von: AS Düren (A 4) Nach: KP -L257 Zählstelle: 5104 5214 BVWP: Ortsumgehung	29.100	1.601 (5,5%)	VB 04KK
616	404	A 64	RP	Von: Grenzübergang Sauerthalbrücke (1) Nach: AS Trier (3) Zählstelle: 6205 7022 BVWP: Ausbau	28.900	5.115 (17,7%)	WB 24KB

Nr	Rang	Straße	BL	Infos	DTV	SV (SV%)	BVWP
617	405	B 313	BW	Von: B313/K1220 Abzw. Zizishausen Nach: AS Wendlingen (A 8) Zählstelle: 7322 1108 BVWP: Ausbau	28.700	2.267 (7,9%)	VB 24KB
618	406	B 17	BY	Von: AS BAB A96, Landsberg-N Nach: Emd. LL 22 O, Kaufering Zählstelle: 7931 9154 BVWP: Ortsumgehung	28.600	2.059 (7,2%)	VB 02KK
619	407	B 209	NI	Von: Lüneburg (N), (AS B 4) Nach: Adendorf (Lüner Rennbahn) Zählstelle: 2728 2093 BVWP: Ortsumgehung Die B 209 führt zum größten Teil an Adendorf vorbei. Nur ein kleiner Teil wird noch durchfahren. Der größte Teil des Verkehrs geht von Adendorf selbst aus und führt nach Lüneburg. Bereits kurz nach Adendorf beträgt das Verkehrsaufkommen nur noch 12.200 Fahrzeuge. Die Einstufung im Weiteren Bedarf ohne Planungsrecht wird mit dem Geldmangel im Bundesfernstraßenbau begründet.	27.800	1.974 (7,1%)	WB 02KK
620	407	B 27	BW	Von: B27/K2000/K2117 Bad Friedrichshall-Kochendorf Nach: B27/L1096 bei Bad Friedrichshall-Jagstfeld Zählstelle: 6721 1101 BVWP: Teilortsumgehungsabschnitt Dieser Abschnitt der B 27 ist bereits ortsdurchfahrtsfrei fertiggestellt. Ein kleiner Abschnitt des Nordabschnittes bis zur L 1096 soll aber im Zuge der OU Jagstfeld neu gebaut werden.	27.800	1.557 (5,6%)	WB 02KK
621	407	B 51	RP	Von: B 268 Stadtgrenze Trier (FH) Nach: K 134 Zählstelle: 6205 7052 BVWP: Neubau	27.800	1.168 (4,2%)	WB 02KK
622	408	B 10	RP	Von: L 508 Birkweiler Nach: L 511 Godramstein Zählstelle: 6714 0037 BVWP: Ausbau	27.600	3.836 (13,9%)	WB* 24KK
623	408	B 49	HE	Von: Emd. B 54 Nach: Emd. L 3322 Zählstelle: 5514 0119 BVWP: Ausbau	27.600	2.760 (10,0%)	VB 24KK
624	409	B 55	NW	Von: L536 Lippstadt Nach: L636 Zählstelle: 4316 2440 BVWP: Ortsumgehung	27.500	2.530 (9,2%)	VB 02KK
625	409	B 300	BY	Von: Vogelsang Emd. B 10 Nach: OD Augsburg Zählstelle: 7630 9128 BVWP: Ortsumgehung	27.500	1.595 (5,8%)	VB 04KK
626	409	B 303	BY	Von: GVS / Makredwitz Niederwerrn Nach: OD Schweinfurt Zählstelle: 5927 9113 BVWP: Neubau	27.500	908 (3,3%)	WB 02KK
627	410	B 39	BW	Von: B 39 Landesgrenze Rheinland-Pfalz Nach: B 39 / L 722 Lusschhof Zählstelle: 6616 1100 BVWP: Ausbau	27.100	2.520 (9,3%)	WB 24KB

Nr	Rang	Straße	BL	Infos	DTV	SV (SV%)	BVWP
628	411	B 3	HE	Von: Abzw. K 59 Nach: Kieswerk Zählstelle: 5218 0650 BVWP: Neubau	27.000	3.483 (12,9%)	VB 04KB
629	411	B 49	HE	Von: Knoten L 3283 Niederbiel Nach: Emd. L 3020 Oberbiel Zählstelle: 5416 0901 BVWP: Ausbau	27.000	2.835 (10,5%)	VB 24KB
630	412	A 524	NW	Von: Anschluss B 288 Nach: AS Duisburg-Rahm (L 60) Zählstelle: 4606 2101 BVWP: Ausbau	26.900	2.044 (7,6%)	VB 24KB
631	412	B 51	NW	Von: L 586 Nach: L 793 Zählstelle: 4011 2304 BVWP: Ausbau	26.900	1.291 (4,8%)	VB 24KB
632	412	B 8	NW	Von: L 396 Nach: Dinslakener Landstraße Zählstelle: 4305 2213 BVWP: Neubau	26.900	1.211 (4,5%)	WB 04KK
633	413	B 10	RP	Von: L 511 Godramstein Nach: A 65 AS Landau-Nord (15) Zählstelle: 6714 0970 BVWP: Ausbau	26.800	3.538 (13,2%)	WB* 24KK
634	414	B 4	BY	Von: AS Coburg Nach: AS Ahorn Zählstelle: 5731 9113 BVWP: Ausbau	26.700	2.163 (8,1%)	VB 24KK
635	414	B 472	BY	Von: Emd. St 2072, Bad Toelz Flintkasern Nach: Emd. B13 O, Bad Toelz Zählstelle: 8235 9197 BVWP: Angebliche Ortsumgehung Laut Satellitenkarte (Stand 2000)! Es ist bereits eine Ortsumgehung im Zuge der B 472 von Bad Tölz vorhanden! Allerdings führt ein sehr kurzer Abschnitt der B 13 am Standrand sehr kurz durch die Stadt.	26.700	961 (3,6%)	VB 02KK
636	415	B 62	NW	Von: B62/B62n Siegen Hüttentalstraße Nach: AS Siegen (A 45) Zählstelle: 5113 2151 BVWP: Ortsumgehung	26.500	1.696 (6,4%)	VB 02KK
637	416	B 1	NI	Von: Emmerke Nach: Himmelsthür Zählstelle: 3825 0405 BVWP: Neubau	26.400	1.584 (6,0%)	VB 04KK
638	417	B 73	NI	Von: Himmelpforten, Harburger Straße Nach: Zählstelle: 2422 0426 BVWP: Ausbau	26.200	1.362 (5,2%)	WB* 24KK

Nr	Rang	Straße	BL	Infos	DTV	SV (SV%)	BVWP
639	418	B 3	HE	Von: Kieswerk Nach: Emd. Baggersee Zählstelle: 5218 6612 BVWP: Neubau	26.100	2.975 (11,4%)	VB 04KB
640	418	B 45	HE	Von: K 125 Nach: B 26 Zählstelle: 6119 0410 BVWP: Ausbau	26.100	2.349 (9,0%)	WB* 24KK
641	419	B 30	BW	Von: <b>B30/K7983 Sickenried</b> Nach: <b>B30/B33 Ravensburg</b> Zählstelle: <b>8223 1112</b> BVWP: <b>Ortsumgehung</b>	<b>25.900</b>	<b>1.269</b> (4,9%)	<b>VB 04KK</b>
642	419	B 30	BW	Von: <b>B30 OD Ravensburg OE</b> Nach: <b>B30/B33 Abzwg. Jahnstraße</b> Zählstelle: <b>8223 1112</b> BVWP: <b>Ortsumgehung</b>	<b>25.900</b>	<b>1.269</b> (4,9%)	<b>VB 04KK</b>
643	419	B 2	BY	Von: OE Farchant N Nach: Emd. B23 Oberau S Zählstelle: 8432 9351 BVWP: Ausbau	25.900	1.114 (4,3%)	WB* 24KK
644	420	B 39	RP	Von: K 3 Nach: Landesgrenze VB Zählstelle: 6616 7094 BVWP: Ausbau	25.700	2.493 (9,7%)	WB 24KK
645	420	B 486	HE	Von: Langen L3262 Nach: AS Langen (A 661) Zählstelle: 6018 0745 BVWP: Ausbau	25.700	2.236 (8,7%)	VB 24KK
646	421	B 10	RP	Von: B 10a Ri. Pirmasens Nach: L 508 Zählstelle: 6714 0039 BVWP: Ausbau	25.600	3.251 (12,7%)	WB* 24KK
647	421	B 58	NW	Von: L 460 Nach: B 8 Wesel Zählstelle: 4305 5228 BVWP: Ausbau	25.600	2.483 (9,7%)	VB 24KK
648	421	B 464	BW	Von: B 464/K 1077 Böblingen-Hulb Nach: B 464/L 1184 Holzgerlingen Zählstelle: 7320 1110 BVWP: Neubau	25.600	1.101 (4,3%)	VB 02KB
649	422	B 39	RP	Von: B 9 südl. Speyer Nach: K 3 Zählstelle: 6616 0095 BVWP: Ausbau	25.400	2.591 (10,2%)	WB 24KK

Nr	Rang	Straße	BL	Infos	DTV	SV (SV%)	BVWP
650	423	B 49	HE	Von: Kreuzung L 3022 Obertiefenbach Nach: Kreuzung L 3022 Zählstelle: 5514 0412 BVWP: Ausbau	25.200	2.848 (11,3%)	VB 24KK
651	423	B 6	NI	Von: AS Bremen/Brinkum (A 1) Nach: B 51/B 6 Zählstelle: 2918 0409 BVWP: Ortsumgehung	25.200	2.394 (9,5%)	WB* 02KB
652	423	B 472	BY	Von: Emd. B13, Bad Toelz Nach: St 2072, Bad Toelz Flintkasern Zählstelle: 8235 9140 BVWP: Angebliche Ortsumgehung Laut Satellitenkarte (Stand 2000)! Es ist bereits eine Ortsumgehung im Zuge der B 472 von Bad Tölz vorhanden! Allerdings führt ein sehr kurzer Abschnitt der B 13 am Standrand sehr kurz durch die Stadt.	25.200	1.033 (4,1%)	VB 02KK
653	424	B 456	HE	Von: Oberursel L3003 Nach: Saalburg L3041 Zählstelle: 5717 0051 BVWP: Ausbau	25.000	600 (2,4%)	WB* 24KK
654	425	B 31	BW	Von: B31 Nußdorf Nach: B31/L201 Uhldingen (Spinne) Zählstelle: 8221 1102 BVWP: Ausbau	24.900	2.515 (10,1%)	VB 24KK
655	426	B 482	NW	Von: K 25 Nach: B 61/L 780 b. Barkhausen Zählstelle: 3719 2238 BVWP: Ausbau	24.800	2.108 (8,5%)	WB 24BK
656	426	B 212	HB	Von: Grimsbystraße / Stresemannstraße Nach: AS Bremerhaven-Mitte (A27) Zählstelle: 2417 0501 BVWP: Ausbau	24.800	1.414 (5,7%)	VB 24BK
657	427	B 45	HE	Von: Groß Umstadt Nach: L 3115 Zählstelle: 6119 0482 BVWP: Ausbau	24.700	1.754 (7,1%)	WB* 24KK
658	427	B 27	BW	Von: B27/L1095 bei Neckarsulm Nach: B27/K2000/K2117 Bad Friedrichshall-Kochendorf Zählstelle: 6721 1100 BVWP: Ausbau	24.700	1.284 (5,2%)	WB* 24KB
659	428	B 29	BW	Von: B29 Auf-und Abfahrt Lorch Ost Nach: B29 Auf-und Abfahrt Schwäbisch Gmünd Zählstelle: 7224 1105 BVWP: Ortsumgehung	24.600	1.919 (7,8%)	VB 02KK
660	428	B 317	BW	Von: B317/L135 Steinen-Höllstein Nach: B317/L139 Maulburg Zählstelle: 8312 1109 BVWP: Ausbau	24.600	1.279 (5,2%)	WB 24KK



Nr	Rang	Straße	BL	Infos	DTV	SV (SV%)	BVWP
661	429	B 3	HE	Von: Emd. L 3205 Nach: Emd. L 3205 Zählstelle: 5718 6393 BVWP: Ortsumgehung Neubau mit Ortsumgehungen von Massenheim bis Friedberg (Hessen)	24.500	1.005 (4,1%)	VB 02KK
662	430	B 10	BY	Von: Neu Ulm Nach: BAB A7 Zählstelle: 7526 9113 BVWP: Ausbau	24.400	3.270 (13,4%)	VB 24KB
663	431	B 10	RP	Von: L 474 Nach: Fehrbahch, Staffelhof Zählstelle: 6711 7005 BVWP: Ausbau	24.300	3.524 (14,5%)	VB 24KK
664	432	B 173	BY	Von: AS B85 Nach: AS B85 Ri. Kulmbach Zählstelle: 5733 9207 BVWP: Ausbau	24.200	2.105 (8,7%)	VB 24KK
665	433	B 1	NW	Von: L 776, Salzkotten Nach: L 756, Paderborn Zählstelle: 4318 2200 BVWP: Ausbau	24.100	1.374 (5,7%)	VB 24BK
666	434	B 27	BW	Von: B 27/K 6933 Bad Sebastiansweiler Nach: B 27 Umspannwerk Nehren Zählstelle: 7520 1100 BVWP: Ausbau	24.000	1.992 (8,3%)	VB 24KB
667	434	B 45	HE	Von: L 3115 Nach: K 125 Zählstelle: 6119 0483 BVWP: Ausbau	24.000	1.656 (6,9%)	WB* 24KK
668	435	B 288	NW	Von: NL Grenze Nach: L 59 Zählstelle: 4606 2201 BVWP: Ausbau	23.700	1.920 (8,1%)	VB 24KB als A 524
669	436	B 484	NW	Von: B 56 Lohmar Nach: AS Lohmar/Siegburg Zählstelle: 5109 2206 BVWP: Ortsumgehung	23.600	614 (2,6%)	VB 02KK
670	437	B 10	RP	Von: B 10a Landau Nach: B 10a Ri. Pirmasens Zählstelle: 6713 0035 BVWP: Ausbau	23.500	3.267 (13,9%)	WB* 24KK
671	437	B 42	RP	Von: L 258 Nach: B 256 Neuwied Zählstelle: 5510 0990 BVWP: Teilortsumgehung	23.500	1.669 (7,1%)	WB 04KK

Nr	Rang	Straße	BL	Infos	DTV	SV (SV%)	BVWP
672	438	B 51	NW	Von: L 843 Nach: K 16 Zählstelle: 4012 2301 BVWP: Ausbau	23.400	2.012 (8,6%)	VB 24KB
673	438	B 2	BY	Von: Puchheim-Ort (München) Nach: AS L2069 (Fürstenfeldbruck) Zählstelle: 7834 9102 BVWP: Ortsumgehung	23.400	913 (3,9%)	VB 02KK
674	439	B 10	BW	Von: B 10/K1648 bei Enzweihingen Nach: B10/L1138 bei Hardthof Zählstelle: 7019 1100 BVWP: Ortsumgehung	23.200	2.738 (11,8%)	VB 02KK
675	439	B 9	NW	Von: Kleve Krankenhaus Nach: L 362 Uedem Zählstelle: 4202 2219 BVWP: Ortsumgehung	23.200	812 (3,5%)	VB 02KK
676	440	B 288	NW	Von: L 59 Nach: B 8 Zählstelle: 4606 2207 BVWP: Ausbau	23.100	1.756 (7,6%)	VB 24KB als A 524
677	440	B 188	NI	Von: L321 Nach: L290 Vorsfelde Zählstelle: 3530 0436 BVWP: Ortsumgehung Die B 188 durchfährt diesen Stadtteil von Wolfsburg.	23.100	855 (3,7%)	WB 02KK
678	441	B 300	BY	Von: AS Dasing (A 8) Nach: Kreisverkehr Süd Aichach KRZ St 2047 Zählstelle: 7532 9170 BVWP: Ortsumgehung	23.000	- (-)	VB 02KK
679	441	B 456	HE	Von: AS Oberursel-Nord (A 661) Nach: Oberursel L3003 Zählstelle: 5717 0430 BVWP: Ausbau	23.000	529 (2,3%)	WB* 24KK
680	442	B 47	HE	Von: Landesgrenze Nach: L 3261 Zählstelle: 6316 0313 BVWP: Ausbau	22.900	2.015 (8,8%)	VB 24KK
681	442	B 15	BY	Von: L 2078 Nach: Rosenheim Zählstelle: 8138 9201 BVWP: Ortsumgehung	22.900	1.420 (6,2%)	VB 02KK
682	442	B 51	RP	Von: L 44 Nach: B 268 Stadtgrenze Trier (FH) Zählstelle: 6205 0053 BVWP: Neubau	22.900	1.374 (6,0%)	WB 02KK

Nr	Rang	Straße	BL	Infos	DTV	SV (SV%)	BVWP
683	442	B 317	BW	Von: AS Lörrach-Mitte (A 98) Nach: B317/L135 Steinen-Höllstein Zählstelle: 8312 1107 BVWP: Ausbau	22.900	1.328 (5,8%)	WB 24KK
684	443	B 17	BY	Von: Emd. LL 22 O, Kaufering Nach: AS B17 Klosterlechfel Zählstelle: 7831 9155 BVWP: Ortsumgehung	22.800	2.280 (10,0%)	VB 04KB
685	443	B 65	NI	Von: Bad Nenndorf Nach: Hannover Zählstelle: 3624 0421 BVWP: Ortsumgehung	22.800	1.619 (7,1%)	WB 02KK
686	444	B 288	NW	Von: automat. Dauerzählstelle/Uerdingen Nach: NL Grenze Zählstelle: 4605 5231 BVWP: Ausbau	22.700	2.656 (11,7%)	VB 24KB als A 524
687	444	B 3	NI	Von: Adelheidsdorf Nach: Celle (Westercele) Zählstelle: 3426 3324 BVWP: Ortsumgehung	22.700	1.680 (7,4%)	VB 02KK
688	444	B 10	BW	Von: B 10/L 1214 Eislingen Nach: B 10/B 466 Süßen Zählstelle: 7324 1101 BVWP: Neubau	22.700	1.634 (7,2%)	VB 04KB
689	445	B 486	HE	Von: Langen K168 Nach: Langen (O) Zählstelle: 6017 6221 BVWP: Ausbau	22.500	1.508 (6,7%)	VB 24KK
690	446	B 404	SH	Von: K 63 (A 25) Nach: Zählstelle: 2528 0742 BVWP: Ausbau	22.300	1.717 (7,7%)	WB* 24KB als A 21
691	446	B 4	BY	Von: AS 84 Tennenlohe (A 3) Nach: Erlangen Zählstelle: 6432 9124 BVWP: Neubau	22.300	736 (3,3%)	WB* 02KK
692	447	B 236	NW	Von: AS Schürfer Str. Nach: AS Am Remberg Zählstelle: 4511 2101 BVWP: Neubau	22.200	799 (3,6%)	VB 04KB
693	448	B 20	BY	Von: OD-Burghausen Nach: Burghausen-Nord Zählstelle: 7842 9171 BVWP: Ortsumgehung	22.100	1.613 (7,3%)	WB 02KK

Nr	Rang	Straße	BL	Infos	DTV	SV (SV%)	BVWP
694	448	B 169	SN	Von: B 169/K 9109 Nach: B 101/B 169/S 255 Aue Zählstelle: 5441 1108 BVWP: Ortsumgehung	22.100	1.459 (6,6%)	VB 02KK
695	448	B 3	BW	Von: B3/L80 Sinzheim Nach: B3/Gemeindestraße Baden-Baden Zählstelle: 7215 1101 BVWP: Ortsumgehung Die B 3 ist eine Parallelstrecke zur A 5 und durchfährt Sinzheim.	22.100	729 (3,3%)	WB 02KK
696	449	B 35	BW	Von: B35/K3529 Karlsdorf Nach: B35/Ochsenstall Bruchsal Zählstelle: 6817 1120 BVWP: Ortsumgehung	22.000	3.168 (14,4%)	WB* 02KK
697	449	B 312	BW	Von: B 312/K 6729 Anschl. südl. Pfullingen Nach: B 312 Unterhausen Zählstelle: 7521 1102 BVWP: Ortsumgehung	22.000	1.144 (5,2%)	VB 02KK
698	450	B 10	BW	Von: B10/L1138 bei Hardthof Nach: B10/K1701 Münchingen Zählstelle: 7120 1101 BVWP: Ausbau	21.900	2.781 (12,7%)	VB 24KB
699	450	A 46	NW	Von: AK Kreuz MG-Wanlo (A 61) Nach: AD Dreieck Holz (A 44) Zählstelle: 4904 5041 BVWP: Ausbau	21.900	2.212 (10,1%)	VB 46BB
700	450	B 2	BY	Von: Neugermering Nach: Puchheim-Ort Zählstelle: 7834 9110 BVWP: Ortsumgehung	21.900	788 (3,6%)	VB 02KK
701	451	B 20	BY	Von: Furth i.W. (Cham-Mitte, B 20 / B22) Nach: CHA/WEN (AS Chammünster, B 20/B 85) Zählstelle: 6742 9143 BVWP: Ausbau	21.800	2.049 (9,4%)	WB 24KK
702	452	B 10	RP	Von: A 62 AS Pirmasens (15) Nach: L 474 Zählstelle: 6711 0100 BVWP: Ausbau	21.700	3.342 (15,4%)	VB 24KK
703	452	B 10	BY	Von: St 2021 Nach: Neu Ulm Zählstelle: 7626 9117 BVWP: Ortsumgehung Die Stadt Neu-Ulm hat den Bau abgelehnt. Statt dessen wird die innerörtliche B 10 (Europastraße) ausgebaut.	21.700	2.930 (13,5%)	WB 04KB
704	452	B 73	NI	Von: Ovelgönne (Kreisgrenze) Nach: Neu Wulmstorf (L 235) Zählstelle: 2524 4431 BVWP: Ortsumgehung Neu Wulmstorf ist ein Vorort von Hamburg.	21.700	2.322 (10,7%)	VB 04KB als A 26

Nr	Rang	Straße	BL	Infos	DTV	SV (SV%)	BVWP
705	453	B 49	HE	Von: Kreuzung L 3022 Nach: Kreuzung L 3322 Zählstelle: 5514 0411 BVWP: Ausbau	21.600	2.808 (13,0%)	VB 24KK
706	454	B 49	HE	Von: Emd. L 3322 Nach: Emd. K 449 Zählstelle: 5514 0401 BVWP: Ausbau	21.500	2.645 (12,3%)	VB 24KK
707	454	B 47	HE	Von: OU Riedrode Nach: AS K 31 Zählstelle: 6317 0318 BVWP: Ausbau	21.500	2.150 (10,0%)	WB 24KK
708	455	B 486	HE	Von: Mörfelden Nach: AS Langen/Mörfelden (A 5) Zählstelle: 6017 0194 BVWP: Ortsumgehung	21.400	1.840 (8,6%)	VB 02KK
709	455	B 312	BW	Von: B312 Anschl. Metzingen Nach: B28/B312 westl. Metzingen Zählstelle: 7421 1104 BVWP: Ausbau	21.400	1.348 (6,3%)	WB 24KK
710	456	B 173	BY	Von: Johannisthal Emd. St2200 Nach: AS B85 Zählstelle: 5733 9202 BVWP: Ausbau	21.300	2.130 (10,0%)	VB 24KK
711	456	B 404	SH	Von: K 63 (A 25) Nach: Zählstelle: 2528 0731 BVWP: Ausbau	21.300	1.938 (9,1%)	WB* 24KB als A 21
712	456	B 10	BW	Von: B 10/K 1438 Gingen Nach: B 10/K 1439 Geislingen Zählstelle: 7324 1103 BVWP: Ortsumgehung	21.300	1.342 (6,3%)	VB 02KK
713	456	B 8	HE	Von: Emd. K 477 Limburg Kreuzung Nach: B 49 Limburg Zählstelle: 5614 0107 BVWP: Ortsumgehung	21.300	1.299 (6,1%)	VB 02KK
714	457	B 51	NW	Von: K 44 Nach: K 50 Zählstelle: 4012 5330 BVWP: Ausbau	21.200	2.056 (9,7%)	VB 24KB
715	458	B 214	NI	Von: L611 Watenbüttel Nach: K1 Zählstelle: 3628 0440 BVWP: Ortsumgehung	21.100	1.118 (5,3%)	WB 02KK

Nr	Rang	Straße	BL	Infos	DTV	SV (SV%)	BVWP
716	459	B 256	RP	Von: L 117 Plaidt Nach: K 62 Zählstelle: 5610 0345 BVWP: Ortsumgehung Die B 256 führt durch den Nordwesten von Plaidt und betrifft hauptsächlich Industriegebiet. Das Hauptproblem besteht in den langen Rückstaus vor den Kreuzungen. Für die Ortsumgehung Plaidt liegt eine grobe Planung vor. Mit dem Argument des Geldmangels im Bundesfernstraßenbau wird von den Behörden die Einstufung im Weiteren Bedarf begründet.	21.000	3.696 (17,6%)	WB 04KK
717	459	B 239	NW	Von: Niederlassungsgrenze Nach: B 61 b. Herford Zählstelle: 3918 2357 BVWP: Ortsumgehung	21.000	3.171 (15,1%)	VB 02KK
718	460	B 14	BW	Von: B14/K1847, Winnenden Nach: B14/ K1907, Waldrems Zählstelle: 7022 1101 BVWP: Ortsumgehung	20.900	1.275 (6,1%)	VB 04KB
719	460	B 300	BY	Von: OD Augsburg W Nach: Friedberg Emd. AIC 19 Zählstelle: 7631 9164 BVWP: Ortsumgehung	20.900	627 (3,0%)	WB* 02KK
720	461	B 39	RP	Von: B 9 Speyer Nach: B 9 südl. Speyer Zählstelle: 6616 0096 BVWP: Ausbau	20.800	1.123 (5,4%)	WB 24KK
721	461	B 2	BY	Von: OE Garmisch-Partenkirchen N Nach: Emd. B23, Farchanter Gabel Zählstelle: 8432 9107 BVWP: Ortsumgehung	20.800	1.019 (4,9%)	WB* 02KK
722	462	B 181	SN	Von: B 181/B 186 b. Leipzig, Dölzig Nach: B 181 Landesgrenze Sachsen-Anhalt Zählstelle: 4639 1104 BVWP: Ausbau	20.700	2.111 (10,2%)	VB 24KK
723	462	B 173	BY	Von: AS Staffelstein Nord Nach: AS Lichtenfels West Zählstelle: 5832 9109 BVWP: Ausbau	20.700	2.091 (10,1%)	VB 24KK
724	462	B 174	SN	Von: B 174/K 6110 Nach: B 169/B 173/B 174 Chemnitz Zählstelle: 5243 1101 BVWP: Neubau	20.700	1.076 (5,2%)	VB 04KB
725	463	B 3	BW	Von: B3/L77D Rastatt Nach: B3/B462 Rastatt Zählstelle: 7115 1101 BVWP: Ortsumgehung	20.600	597 (2,9%)	WB* 02KK
726	464	B 15	BY	Von: AS B2 Nach: OD-Grenze Hof Zählstelle: 5737 9102 BVWP: Ausbau	20.500	1.743 (8,5%)	WB 02KK

Nr	Rang	Straße	BL	Infos	DTV	SV (SV%)	BVWP
727	464	B 16	BY	Von: Lauingen OE Nach: Dillingen OA Zählstelle: 7428 9128 BVWP: Ortsumgehung	20.500	1.743 (8,5%)	VB 02KK
728	464	B 51	RP	Von: AS Trier (A 64) Nach: L 44 Zählstelle: 6205 0903 BVWP: Neubau	20.500	718 (3,5%)	WB 04KK
729	464	B 265	NW	Von: AS Köln-Klettenberg (A 4) Nach: Militärring L34 Zählstelle: 5007 2208 BVWP: Ausbau	20.500	513 (2,5%)	VB 24KK
730	465	B 253	HE	Von: Emd. K 36 Nach: Emd. K 48 Frohnhausen Zählstelle: 5215 0101 BVWP: Ortsumgehung Die B 253 führt durch Frohnhausen bei Dillenburg.	20.400	1.489 (7,3%)	WB 02KK
731	465	B 158	BB	Von: AS Berlin-Hohenschönhausen, A 10 Nach: Ahrensfelde, L 339 Zählstelle: 3447 3625 BVWP: Ortsumgehung	20.400	1.265 (6,2%)	VB 04 24
732	466	B 4	NI	Von: A391 Nach: L321, b. Meine Zählstelle: 3629 0417 BVWP: Neubau	20.300	1.807 (8,9%)	WB 04KK
733	467	B 1	BB	Von: Tasdorf, L 303 Nach: AS Berlin-Hellersdorf, A 10 Zählstelle: 3548 3632 BVWP: Ortsumgehung	20.200	1.778 (8,8%)	VB 02KK
734	467	B 4	NI	Von: L321, Meine Nach: L320 Ribbelsbüttel Zählstelle: 3529 0416 BVWP: Ortsumgehung	20.200	1.757 (8,7%)	VB 04KK
735	467	B 4	BY	Von: AS St 2205 (neu) Nach: AS Coburg COs 27 Zählstelle: 5731 9109 BVWP: Ortsumgehung	20.200	1.495 (7,4%)	VB 04KK
736	467	B 75	NI	Von: Dibbersen (K 13) Nach: AS Dibbersen (A 1) Zählstelle: 2625 4481 BVWP: Ortsumgehung	20.200	1.232 (6,1%)	VB 04KK
737	467	B 215	NI	Von: Verden (K27) Nach: AS Verden-Nord Zählstelle: 3021 0456 BVWP: Ortsumgehung	20.200	1.212 (6,0%)	WB* 02KK

Nr	Rang	Straße	BL	Infos	DTV	SV (SV%)	BVWP
738	467	B 30	BW	Von: B30/B467/K7982 Oberhofen Nach: B30/K7983 Sickenried Zählstelle: 8223 1101 BVWP: Ortsumgehung	20.200	1.030 (5,1%)	VB 04KK
739	468	B 304	BY	Von: AS L2081(Zorneding W) Nach: AS L2081(Zorneding S) Zählstelle: 7936 9320 BVWP: Ortsumgehung	20.100	1.206 (6,0%)	VB 02KK
740	468	B 58	NW	Von: B 70 Wesel Nach: AS Wesel (A 3) Zählstelle: 4306 2201 BVWP: Ortsumgehung	20.100	1.106 (5,5%)	VB 04KK (OU Wesel)  WB 24KK
741	468	B 227	NW	Von: Stadtgrenze Essen Nach: Essen, Mechtenbergstraße Zählstelle: 4508 2376 BVWP: Ausbau	20.100	583 (2,9%)	VB 24KK
742	468	B 227	NW	Von: Essen, Grimbergstraße B 226 Nach: Essen, Willy-Brandt-Allee Zählstelle: 4408 2461 BVWP: Ausbau	20.100	543 (2,7%)	VB 24KK
743	469	B 35	BW	Von: B35/B293 Bretten Nach: B35/L1103 Bretten (Alexanderplatz) Zählstelle: 6918 1101 BVWP: Ausbau	20.000	3.000 (15,0%)	WB 24KK
744	469	B 49	HE	Von: Knoten L 3324 Biskirchen Nach: Knoten L 3052 Leun Zählstelle: 5416 0519 BVWP: Ausbau	20.000	2.440 (12,2%)	VB 24KB
745	469	B 30	BW	Von: B30/L284 AS Baidt/Baienfurt Nach: B30/L285 Gaisbeuren Zählstelle: 8124 1100 BVWP: Ortsumgehung Die B 30 durchfährt die Ortschaften Enzisreute und Gaisbeuren. Für die OU Enzisreute ist ein grober Entwurf erstellt. Für die OU Gaisbeuren steht noch nicht einmal die Linienführung fest. Mit dem Argument des Geldmangels im Bundesfernstraßenbau wird die Einstufung im Weiteren Bedarf begründet.	20.000	1.500 (7,5%)	WB 04KB
746	469	B 30	BW	Von: OD Enzisreute Nach: Zählstelle: 8124 1100 BVWP: Ortsumgehung Die B 30 durchfährt die Ortschaften Enzisreute und Gaisbeuren. Für die OU Enzisreute ist ein grober Entwurf erstellt. Für die OU Gaisbeuren steht noch nicht einmal die Linienführung fest. Mit dem Argument des Geldmangels im Bundesfernstraßenbau wird die Einstufung im Weiteren Bedarf begründet.	20.000	1.500 (7,5%)	WB 04KB



Nr	Rang	Straße	BL	Infos	DTV	SV (SV%)	BVWP
747	469	B 30	BW	Von: OD Gaisbeuren Nach: Zählstelle: 8124 1100 BVWP: Ortsumgehung Die B 30 durchfährt die Ortschaften Enzisreute und Gaisbeuren. Für die OU Enzisreute ist ein grober Entwurf erstellt. Für die OU Gaisbeuren steht noch nicht einmal die Linienführung fest. Mit dem Argument des Geldmangels im Bundesfernstraßenbau wird die Einstufung im Weiteren Bedarf begründet.	20.000	1.500 (7,5%)	WB 04KB
748	469	B 169	SN	Von: B 169/S 255 Aue Nach: B 169/S 283 Zählstelle: 5342 1103 BVWP: Ausbau	20.000	1.000 (5,0%)	WB 24KK
749	469	B 42	RP	Von: B 49 b. Koblenz Nach: Pfaffendorf Zählstelle: 5611 0032 BVWP: Ausbau	20.000	780 (3,9%)	VB 24KK
750	470	B 49	HE	Von: Emd. L 3044 Löhnberg Nach: Emd. L 3020 Biskirchen Zählstelle: 5415 0407 BVWP: Ausbau	19.900	2.428 (12,2%)	VB 24KB
751	470	B 96	BB	Von: AS Rangsdorf, A 10 Nach: Dahlewitz, L 40 Zählstelle: 3646 2070 BVWP: Ausbau	19.900	1.274 (6,4%)	VB 24KK
752	470	B 39	BW	Von: B39/K2113 Weinsberg Nach: B39/B39A bei Ellhofen Zählstelle: 6821 1106 BVWP: Ortsumgehung	19.900	975 (4,9%)	WB 02KK
753	471	B 33	BW	Von: B33/B294 Haslach Nach: B33 OD Hausach Zählstelle: 7714 1102 BVWP: Ortsumgehung	19.800	2.257 (11,4%)	VB 02KK
754	471	B 33	BW	Von: B33/L221 Kindiebild Nach: B33 Konstanz Brücke Nord Zählstelle: 8320 1100 BVWP: Ausbau	19.800	871 (4,4%)	VB 24KK
755	472	B 2	ST	Von: B 187 Lutherstadt Wittenberg, NK 033 Nach: B 187 Lutherstadt Wittenberg, NK 010 Zählstelle: 4141 2221 BVWP: Ortsumgehung	19.700	1.123 (5,7%)	VB 04KK
756	472	B 87	SN	Von: B 87/ K 7422 Nach: A 14 AS Leipzig-Nordost (25) Zählstelle: 4640 1102 BVWP: Ortsumgehung	19.700	985 (5,0%)	VB 04KK
757	473	B 49	HE	Von: Anschluß K 449 Nach: Emd. K 449 Zählstelle: 5514 0410 BVWP: Ausbau	19.600	2.293 (11,7%)	VB 24KK

Nr	Rang	Straße	BL	Infos	DTV	SV (SV%)	BVWP
758	473	B 73	NI	Von: L 111 Nach: Ostumgehung Stade L 125 Zählstelle: 2423 0430 BVWP: Ausbau	19.600	1.705 (8,7%)	WB* 24KK
759	473	B 21	BY	Von: Bad Reichenhall Nach: Bad Reichenhall-Nord Zählstelle: 8243 9122 BVWP: Ortsumgehung	19.600	1.470 (7,5%)	WB 02KK
760	473	B 28	BW	Von: B 28/L 359 Bahnhof Pfäffingen Nach: B 27/K6714 Ri. Hagelloch Zählstelle: 7420 1104 BVWP: Ortsumgehung	19.600	706 (3,6%)	VB 02KK
761	474	B 173	BY	Von: AS Lichtenfels Ost Nach: Abzweig LIF 13 b. Trieb Zählstelle: 5832 9103 BVWP: Ausbau	19.500	2.028 (10,4%)	VB 24KK
762	474	B 50	RP	Von: K 58 Schönborn Nach: K 18 Ohlweiler Zählstelle: 6010 0058 BVWP: Ausbau	19.500	1.697 (8,7%)	VB 24KK
763	474	B 441	NI	Von: B 442 Wunstorf Nach: Wunstorf-Luthe Zählstelle: 3522 0452 BVWP: Ortsumgehung	19.500	1.580 (8,1%)	VB 02KK
764	474	B 6	SN	Von: B 6/S 11 Nach: B 6/B 107 b. Wurzen Zählstelle: 4642 1103 BVWP: Ausbau	19.500	1.443 (7,4%)	VB 24KK
765	474	B 67	NW	Von: B 67 Rhede Nach: L 572 Zählstelle: 4105 5320 BVWP: Neubau	19.500	1.365 (7,0%)	VB 02KK
766	474	B 184	ST	Von: B 184 OE Dessau Nach: B 187 Roßlau Zählstelle: 4139 2084 BVWP: Ausbau	19.500	936 (4,8%)	VB 24KK
767	475	B 10	RP	Von: K 1 Nach: B 270 Pirmasens Zählstelle: 6711 0006 BVWP: Ausbau	19.400	3.414 (17,6%)	VB 24KK
768	475	B 173	BY	Von: AS Lichtenfels Mitte Nach: AS Lichtenfels Ost Zählstelle: 5832 9102 BVWP: Ausbau	19.400	2.832 (14,6%)	VB 24KK

Nr	Rang	Straße	BL	Infos	DTV	SV (SV%)	BVWP
769	475	B 31	BW	Von: B500/B31/K4961 Hinterzarten Nach: B31/B317 Titisee Zählstelle: 8014 1101 BVWP: Ausbau	19.400	2.270 (11,7%)	WB 24KK
770	475	B 33	BW	Von: B3/B33 Offenburg, Flugplatz Nach: B33/L99 Strohbach Zählstelle: 7513 1103 BVWP: Ortsumgehung	19.400	1.824 (9,4%)	VB 02KK (bis. Elg.)  WB 24KB (bis Stei.)
771	475	B 470	BY	Von: Forchheim (OE) Nach: AS Forchheim Süd Zählstelle: 6232 9403 BVWP: Ortsumgehung	19.400	737 (3,8%)	WB* 02KK
772	476	B 10	RP	Von: L 496 Nach: K 36 Zählstelle: 6712 0009 BVWP: Ausbau	19.300	3.339 (17,3%)	VB 24KK
773	476	B 49	HE	Von: Emd. L 3052 Nach: Emd. L 3283 Zählstelle: 5416 6670 BVWP: Ausbau	19.300	2.490 (12,9%)	VB 24KB
774	476	B 47	HE	Von: L 3261 Nach: L 3110 Rosengarten Zählstelle: 6316 0315 BVWP: Ortsumgehung OU Rosengarten, östlich von Worms	19.300	2.007 (10,4%)	VB 04KK
775	476	B 482	NW	Von: AS A 2 Porta Westfalica (33) Nach: K 25 Zählstelle: 3719 2210 BVWP: Ausbau	19.300	1.911 (9,9%)	WB 24BK
776	476	B 19	BY	Von: AS Waltenhofen (A980) Nach: Kempten, Immenstädter-/Bahnhofstraße Zählstelle: 8227 9138 BVWP: Neubau	19.300	869 (4,5%)	VB 04KK
777	477	B 29	BW	Von: B29/B19 Aalener Dreieck Nach: B29/K3284 Ende Rommbachtunnel Zählstelle: 7126 1107 BVWP: Ausbau	19.200	2.170 (11,3%)	VB 24KB
778	477	B 443	NI	Von: B 6 b. Rethen Nach: B 3 Pattensen Zählstelle: 3724 0470 BVWP: Ortsumgehung	19.200	1.555 (8,1%)	WB 02KK
779	477	B 14	BW	Von: B14/K1907, Waldrems Nach: B14/L1080, Backnang Zählstelle: 7022 1103 BVWP: Ortsumgehung	19.200	1.248 (6,5%)	VB 04KB
780	478	B 27	BW	Von: B27/31 Hüfingen-Wasserturm Nach: B27/L180 Donaueschingen-Mitte Zählstelle: 8017 1104 BVWP: Ausbau	19.100	1.986 (10,4%)	VB 24KB
781	478	B 85	TH	Von: K 1470 U Nach: B 88 Schwarza Zählstelle: 5333 0003 BVWP: Ausbau	19.100	1.261 (6,6%)	VB 24KK

Nr	Rang	Straße	BL	Infos	DTV	SV (SV%)	BVWP
782	478	B 2	BY	Von: N Kissing Kreisverkehr Nach: OD Augsburg Zählstelle: 7631 9105 BVWP: Ausbau	19.100	936 (4,9%)	WB 24KK
783	478	B 74	NI	Von: K 17 Nach: L 151 Zählstelle: 2818 0418 BVWP: Ortsumgehung OU Ritterhude, nördlich Bremen	19.100	917 (4,8%)	WB 02KK
784	478	B 217	NI	Von: Weetzen Nach: Ronnenberg Zählstelle: 3623 3330 BVWP: Ortsumgehung	19.100	802 (4,2%)	VB 04KK
785	479	B 213	NI	Von: K 27 Nach: L 67 / B 403 Nordhorn Zählstelle: 3508 0443 BVWP: Neubau	19.000	- (-)	VB 02KK
786	479	B 286	BY	Von: AS Schweinfurt-Zentrum (A 70) Nach: L 2277 / W Schwebheim Zählstelle: 5927 9112 BVWP: Ausbau	19.000	- (-)	VB 24KK
787	479	B 289	BY	Von: AS KAUERNBURG Nach: Emd. ST 2182 (OD KAUERNDORF) Zählstelle: 5834 9135 BVWP: Neubau	19.000	- (-)	VB 02KK
788	479	B 19	BY	Von: AS Niedersonthofen Nach: AS Waltenhofen (A980) Zählstelle: 8327 9138 BVWP: Neubau	19.000	1.026 (5,4%)	VB 04KK
789	479	B 210	NI	Von: Jever Nach: Wilhelmshaven Zählstelle: 2413 0438 BVWP: Ortsumgehung	19.000	912 (4,8%)	VB 04KK
790	480	B 10	RP	Von: B 48 Annweiler Nach: B 10a Landau Zählstelle: 6713 0034 BVWP: Ausbau	18.900	3.081 (16,3%)	WB 24KK
791	480	B 31	BW	Von: L126/B31 Kirchgarten Nach: L128/B31 Buchenbach Zählstelle: 8013 1101 BVWP: Ausbau	18.900	1.947 (10,3%)	WB 24KK
792	481	B 8	HE	Von: Kelkheim B519 Nach: Niederhofheim L3014 Zählstelle: 5816 0508 BVWP: Neubau	18.800	376 (2,0%)	WB 04KK

Nr	Rang	Straße	BL	Infos	DTV	SV (SV%)	BVWP
793	482	B 256	RP	Von: K 62 Nach: L 117 Plaidt Zählstelle: 5510 0035 BVWP: Ortsumgehung Die B 256 führt durch den Nordwesten von Plaidt und betrifft hauptsächlich Industriegebiet. Das Hauptproblem besteht in den langen Rückstaus vor den Kreuzungen. Für die Ortsumgehung Plaidt liegt eine grobe Planung vor. Mit dem Argument des Geldmangels im Bundesfernstraßenbau wird von den Behörden die Einstufung im Weiteren Bedarf begründet.	18.700	3.403 (18,2%)	WB 04KK
794	482	B 73	NI	Von: L 127 Nach: K 40 Zählstelle: 2524 0909 BVWP: Ortsumgehung Zwischen Stade und Neu Wulmstorf	18.700	2.188 (11,7%)	VB 04KB als A 26
795	482	B 10	BW	Von: B 10/B 466 Süßen Nach: B 10/K 1439 Geislingen Zählstelle: 7324 1102 BVWP: Neubau	18.700	1.346 (7,2%)	VB 04KK
796	482	B 300	BY	Von: OD Gessertshausen Emd. St 2026 Nach: Vogelsang Emd. B 10 Zählstelle: 7630 9163 BVWP: Ortsumgehung	18.700	1.029 (5,5%)	VB 02KK
797	482	B 63	NW	Von: AS Hamm (A 2) Nach: L 667 Zählstelle: 4313 2201 BVWP: Ortsumgehung	18.700	842 (4,5%)	VB 02KK
798	482	B 486	HE	Von: Offenthal L3317 Nach: Offenthal L3317 (S) Zählstelle: 6018 0918 BVWP: Ortsumgehung	18.700	842 (4,5%)	VB 02KK
<b>799</b>	<b>482</b>	<b>B 30</b>	<b>BW</b>	<b>Von: B30/B31 OD Friedrichshafen</b> <b>Nach: B30/L333 OD Lochbrücke</b> <b>Zählstelle: 8323 1107</b> <b>BVWP: Ortsumgehung</b>	<b>18.700</b>	<b>580 (3,1%)</b>	<b>VB 04KB</b>
800	483	B 82	NI	Von: Riechenberger Spange / B 82 Astfeld Nach: Riechenberger Spange / B 6 Goslar Zählstelle: 4028 0460 BVWP: Ortsumgehung	18.600	1.246 (6,7%)	VB 02KK
801	483	B 174	SN	Von: B 174/B 180 b. Gornau Nach: B 174/K 6110 Zählstelle: 5244 1109 BVWP: Neubau	18.600	1.023 (5,5%)	VB 04KB
802	484	B 63	NW	Von: L 663 Nach: AS Hamm (A 2) Zählstelle: 4313 2205 BVWP: Ortsumgehung	18.500	1.924 (10,4%)	VB 02KK
803	484	B 173	BY	Von: AS Lichtenfels West Nach: AS Lichtenfels Mitte Zählstelle: 5832 9101 BVWP: Ausbau	18.500	1.906 (10,3%)	VB 24KK

Nr	Rang	Straße	BL	Infos	DTV	SV (SV%)	BVWP
804	484	B 81	ST	Von: B 81 / B 246a Nach: AS Magdeburg-Sudenburg (A 14) Zählstelle: 3935 3807 BVWP: Ausbau	18.500	1.554 (8,4%)	VB 24KK
805	484	B 8	HE	Von: Bad Soden L3266 Nach: Altenhain K797 Zählstelle: 5816 0628 BVWP: Neubau	18.500	444 (2,4%)	WB 04KK
806	485	B 243	NI	Von: Osterode Nach: Ortsmitte Herzberg Zählstelle: 4327 0446 BVWP: Ortsumgehung OU Herzberg am Harz.	18.400	1.932 (10,5%)	WB 04KB
807	485	B 31	BW	Von: B31/B33 Stetten (Sabaknoten) Nach: B31/K7745 Immenstaad Zählstelle: 8321 1101 BVWP: Ortsumgehung	18.400	1.730 (9,4%)	VB 04KB
808	485	B 8	BY	Von: AS Rottendorf (A 3) Nach: Repperndorf Zählstelle: 6226 9101 BVWP: Ortsumgehung OU Biebelried auf der Abkürzungstrecke von der A 3 auf die A 7 bei Würzburg.	18.400	1.398 (7,6%)	VB 02KK
809	485	B 65	NW	Von: KP B 65 / K 18 Nach: KP B 65 / L 764 Zählstelle: 3719 2200 BVWP: Ortsumgehung	18.400	1.398 (7,6%)	VB 02KK
810	485	B 304	BY	Von: AS K17(Vaterstetten) Nach: AS L2081(Zorneding W) Zählstelle: 7936 9107 BVWP: Ortsumgehung	18.400	1.030 (5,6%)	VB 02KK
811	485	B 456	HE	Von: Saalburg L3 Nach: Wehrheim K728 Zählstelle: 5717 6301 BVWP: Ausbau	18.400	534 (2,9%)	WB* 24KK
812	486	A 8	SL	Von: AS Merzig-Wellingen (4) Nach: AS Merzig-Schwemlingen (5) Zählstelle: 6505 0152 BVWP: Ausbau	18.300	3.166 (17,3%)	VB 24KB
813	486	B 105	MV	Von: OA Bentwisch L 182 Nach: Knoten L 221 Rövershagen Zählstelle: 1839 1716 BVWP: Ortsumgehung	18.300	1.080 (5,9%)	WB 02KK
814	487	B 54	NW	Von: B 236 Nach: L 654 Zählstelle: 4410 5318 BVWP: Ausbau	18.200	1.529 (8,4%)	VB 24KK

Nr	Rang	Straße	BL	Infos	DTV	SV (SV%)	BVWP
815	487	B 41	SL	Von: B41/B420, Ottweiler Nach: B41/L141, Ottweiler Zählstelle: 6508 0255 BVWP: Ortsumgehung	18.200	837 (4,6%)	VB 02KK
816	487	B 30	BW	Von: <b>B30/L329 OD Meckenbeuren</b> Nach: <b>B30/K7719 N Meckenbeuren</b> Zählstelle: <b>8223 1107</b> BVWP: <b>Ortsumgehung</b>	18.200	619 (3,4%)	VB 04KB
817	488	B 73	NI	Von: L 125 Nach: L 123 Zählstelle: 2423 0428 BVWP: Ortsumgehung Zwischen Stade und Neu Wulmstorf	18.100	1.792 (9,9%)	VB 04KB als A 26
818	488	B 4	NI	Von: Gifhorn Nach: B188 Zählstelle: 3529 0415 BVWP: Ausbau	18.100	1.701 (9,4%)	VB 24KK
819	488	B 7	TH	Von: K 420 A Nach: Kreuz L 1056/K 2040 S Zählstelle: 5032 0001 BVWP: Ausbau	18.100	1.448 (8,0%)	WB 24KK
820	488	B 39	BW	Von: B39/B39a bei Ellhofen Nach: B39/L1102 Ellhofen Zählstelle: 6821 1107 BVWP: Ortsumgehung	18.100	1.140 (6,3%)	WB 02KK
821	488	B 1	NI	Von: Heyersum Nach: Emmerke Zählstelle: 3825 0406 BVWP: Neubau	18.100	1.068 (5,9%)	WB 04KK
822	488	B 173	SN	Von: B 173/B 180 OE Flöha Nach: B 173/B 180 OM Flöha Zählstelle: 5144 1105 BVWP: Ortsumgehung	18.100	1.068 (5,9%)	VB 02KK
823	488	B 36	BW	Von: B36/K3721 Durmersheim Nach: B36/Kreisgrenze Durmersheim Zählstelle: 7015 1101 BVWP: Ortsumgehung	18.100	706 (3,9%)	VB 02KK
824	488	B 3	BW	Von: B3/K3763 Bühl Nach: B3/L80 Sinzheim Zählstelle: 7214 1100 BVWP: Ortsumgehung Die B 3 ist eine Parallelstrecke zur A 5 und durchfährt Sinzheim.	18.100	597 (3,3%)	VB 02KK
825	489	B 239	NW	Von: L 712n Nach: L 535/K4 Kreis Lippe Zählstelle: 3918 2282 BVWP: Ortsumgehung	18.000	1.494 (8,3%)	VB 02KK

Nr	Rang	Straße	BL	Infos	DTV	SV (SV%)	BVWP
826	489	B 50	RP	Von: AS Ri. Wittlich-Mitte (A 1) Nach: K 57 Ri. St. Paul Zählstelle: 6007 0031 BVWP: Ortsumgehung	18.000	990 (5,5%)	VB 04KK
827	489	B 486	HE	Von: Langen K172 Nach: Offenthal L3317 Zählstelle: 6018 0355 BVWP: Ortsumgehung	18.000	774 (4,3%)	VB 02KK
828	490	B 51	NW	Von: L 793 Nach: L 843 Zählstelle: 4012 2302 BVWP: Ausbau	17.900	1.217 (6,8%)	VB 24KB
829	490	B 294	BW	Von: AS Pforzheim-Nord (A 8) Nach: B294/L611 Neulingen-Bauschlott-Mitte Zählstelle: 7018 1106 BVWP: Ortsumgehung	17.900	913 (5,1%)	VB 02KK
830	490	B 258	NW	Von: L233 Nach: L238 Zählstelle: 5303 5250 BVWP: Ortsumgehung	17.900	895 (5,0%)	WB* 02KK
831	490	B 28	BW	Von: B28/B312 westl. Metzingen Nach: B28/K6914 Metzingen Zählstelle: 7421 1112 BVWP: Ortsumgehung	17.900	752 (4,2%)	VB 04KK
832	490	B 73	NI	Von: Querspange Cuxhaven Nach: OD Cuxhaven Zählstelle: 2118 0400 BVWP: Ortsumgehung	17.900	483 (2,7%)	VB 02KK
833	491	B 10	RP	Von: B 48 Ri. Landau Nach: B 48 Ri. Pirmasens Zählstelle: 6713 0033 BVWP: Ausbau	17.800	3.186 (17,9%)	WB* 24KK
834	491	B 238	NI	Von: B 83 / L 438 Rinteln Nach: B 83 Steinbergen Zählstelle: 3720 0446 BVWP: Ortsumgehung	17.800	1.922 (10,8%)	WB 02KK
835	491	B 30	BW	Von: <b>B30/L285 Gaisbeuren</b> Nach: <b>B30/L275 Bad Waldsee-Süd</b> Zählstelle: <b>8024 1100</b> BVWP: <b>Ortsumgehung</b> Die B 30 durchfährt die Ortschaften Enzisreute und Gaisbeuren. Für die OU Enzisreute ist ein grober Entwurf erstellt. Für die OU Gaisbeuren steht noch nicht einmal die Linienführung fest. Mit dem Argument des Geldmangels im Bundesfernstraßenbau wird die Einstufung im Weiteren Bedarf begründet.	17.800	1.531 (8,6%)	WB 04KB
836	491	B 96	BB	Von: Dahlewitz, L 40 Nach: Mahlow, B 96a Zählstelle: 3646 3621 BVWP: Ausbau	17.800	1.442 (8,1%)	VB 24KK



Nr	Rang	Straße	BL	Infos	DTV	SV (SV%)	BVWP
837	491	B 466	BW	Von: B 466/L 1219 Süßen Nach: B 466/K 1402 Donzdorf Zählstelle: 7324 1104 BVWP: Ausbau bis w. Donzdorf	17.800	1.121 (6,3%)	WB 02KK
838	491	B 14	BY	Von: Ottensoos Nach: Altensittenbach Zählstelle: 6434 9149 BVWP: Ortsumgehung	17.800	943 (5,3%)	WB 02KK
839	492	B 10	RP	Von: L 487 Nach: B 427 b. Hinterweidenthal Zählstelle: 6712 0010 BVWP: Ausbau	17.700	3.115 (17,6%)	VB 24KK
840	492	B 73	NI	Von: L 123 Nach: L 130 Zählstelle: 2423 0911 BVWP: Ortsumgehung Zwischen Stade und Neu Wulmstorf	17.700	2.106 (11,9%)	VB 04KB als A 26
841	492	B 227	NW	Von: AS Gelsenkirchen-Süd (A 40) Nach: NL-Grenze Bochum Zählstelle: 4508 2201 BVWP: Ausbau	17.700	1.080 (6,1%)	VB 24KK
842	492	B 173	SN	Von: B 173/K 6605/S 312 Nach: A 72 AS Plauen-Ost (7) Zählstelle: 5439 1101 BVWP: Ausbau	17.700	850 (4,8%)	VB 24KK
843	492	B 415	BW	Von: B415/K5340 Lahr Nach: B415/L102 bei Reichenbach Zählstelle: 7613 1100 BVWP: Ortsumgehung	17.700	779 (4,4%)	WB 02KK
844	492	B 508	NW	Von: L 729 Nach: L 728 Zählstelle: 5014 2211 BVWP: Ortsumgehung Vollständiger Neubau mit Ortsumgehungen von Kreuztal bis Grund (rund 20 km)	17.700	761 (4,3%)	VB 02KK
845	493	B 51	NW	Von: K 50 Nach: L 811 Zählstelle: 4012 2303 BVWP: Ausbau	17.600	1.866 (10,6%)	VB 24KB
846	493	B 236	NW	Von: L 648 Nach: B 234 Berghofen Zählstelle: 4511 2206 BVWP: Neubau	17.600	950 (5,4%)	VB 04KB
847	493	B 227	NW	Von: L 156 Nach: L 156 Zählstelle: 4607 2207 BVWP: Ausbau	17.600	598 (3,4%)	VB 24KK

Nr	Rang	Straße	BL	Infos	DTV	SV (SV%)	BVWP
848	493	B 19	BY	Von: OA 9, Fischen Nach: AS Sonthofen Nord Zählstelle: 8527 9135 BVWP: Neubau, Entlastungstunnel Fischen	17.600	581 (3,3%)	VB 02KK
849	493	B 8	HE	Von: Königstein L3369 Nach: Königstein L3327 Zählstelle: 5816 0708 BVWP: Ortsumgehung	17.600	458 (2,6%)	WB 04KK
850	494	B 33	BW	Von: B33/L99 Strohbach Nach: B33/B415 Biberach-Süd Zählstelle: 7614 1102 BVWP: Ausbau	17.500	1.943 (11,1%)	WB 24KB
851	494	B 30	BW	Von: <b>B30/L284/K7563 Appendorf</b> Nach: <b>B30/B312/B465 Biberach-Jordanbad</b> Zählstelle: <b>7924 1101</b> BVWP: <b>Ausbau</b>	17.500	1.733 (9,9%)	WB 24KB
852	494	B 238	NI	Von: L 435 Nach: L 438 Rinteln Zählstelle: 3820 0444 BVWP: Ortsumgehung	17.500	1.733 (9,9%)	WB 02KK
853	494	B 189	ST	Von: L 48 Nach: L 47 Zählstelle: 3735 5062 BVWP: Ortsumgehung	17.500	1.418 (8,1%)	VB 04KB als A 14
854	494	B 101	SN	Von: B 101/S 255 Aue Nach: B 101/S 270 Zählstelle: 5442 4216 BVWP: Ortsumgehung	17.500	998 (5,7%)	VB 02KK
855	494	B 51	RP	Von: K 134 Konz, Kreisel Nach: Konz, Möbel Martin Zählstelle: 6205 0555 BVWP: Neubau	17.500	928 (5,3%)	WB 02KK
856	494	B 464	BW	Von: B27 AS B 464 Nach: B464/L378 Orschel-Hagen Zählstelle: 7421 1118 BVWP: Ortsumgehung	17.500	718 (4,1%)	WB 02KK
857	495	B 3	NI	Von: LK Celle Nach: B 3 K 117/K 125 Zählstelle: 3426 0494 BVWP: Ortsumgehung	17.400	1.218 (7,0%)	VB 02KK
858	495	B 61	NW	Von: KP B 61 / B 61 Nach: KP B 61 / K 8 Zählstelle: 3718 2292 BVWP: Ortsumgehung	17.400	1.166 (6,7%)	VB 04KB als A 30

Nr	Rang	Straße	BL	Infos	DTV	SV (SV%)	BVWP
859	495	B 96	BB	Von: Mahlow, B 96a Nach: Landesgrenze Berlin Zählstelle: 3646 2050 BVWP: Ausbau	17.400	974 (5,6%)	VB 24KK
860	495	B 415	BW	Von: B3/B36 Lahr Nach: B415/K5340 Lahr Zählstelle: 7613 1102 BVWP: Ortsumgehung	17.400	766 (4,4%)	WB 02KK
861	496	B 209	NI	Von: Adendorf (Lüner Rennbahn) Nach: Adendorf/Elba (K 30) Zählstelle: 2728 4641 BVWP: Ortsumgehung Die B 209 führt zum größten Teil an Adendorf vorbei. Nur ein kleiner Teil wird noch durchfahren. Der größte Teil des Verkehrs geht von Adendorf selbst aus und führt nach Lüneburg. Bereits kurz nach Adendorf beträgt das Verkehrsaufkommen nur noch 12.200 Fahrzeuge. Die Einstufung im Weiteren Bedarf ohne Planungsrecht wird mit dem Geldmangel im Bundesfernstraßenbau begründet.	17.300	1.332 (7,7%)	WB 02KK
862	496	B 465	BW	Von: B 465/K 1248 Owen Nach: B 465/K 1250 Dettingen Zählstelle: 7322 1113 BVWP: Ortsumgehung	17.300	1.125 (6,5%)	WB 02KK
863	497	B 31	BW	Von: B31/L128 Kirchzarten-Burg Nach: B500/B31/K4961 Hinterzarten Zählstelle: 8014 1100 BVWP: Ortsumgehung	17.200	2.202 (12,8%)	WB 04KK
864	497	B 96	SN	Von: B 96/K 7241/S 116 Nach: B 96/K 7240/S 110 Zählstelle: 4852 1102 BVWP: Ortsumgehung	17.200	1.015 (5,9%)	WB* 02KK
865	497	B 9	RP	Von: L 413 Nach: L 431 Zählstelle: 6016 0001 BVWP: Ortsumgehung	17.200	705 (4,1%)	VB 02KK
866	498	B 6	NI	Von: B 6 Nach: L 191 Neustadt Zählstelle: 3422 0407 BVWP: Ausbau	17.100	2.018 (11,8%)	VB 24KK
867	498	B 297	BW	Von: B 297/B 312 Neckartailfingen Nach: B 297/K 1230 Neckarhausen Zählstelle: 7321 1102 BVWP: Ortsumgehung	17.100	1.642 (9,6%)	WB 02KK
868	498	B 173	BY	Von: Emd. St2200 Oberrodach Nach: Emd. B303 Zählstelle: 5734 9253 BVWP: Ausbau	17.100	1.522 (8,9%)	VB 24KK
869	498	B 317	BW	Von: B317/L139 Maulburg Nach: B518/B317/K6353 Schopfheim Zählstelle: 8312 1108 BVWP: Ausbau	17.100	1.009 (5,9%)	WB 24KK

Nr	Rang	Straße	BL	Infos	DTV	SV (SV%)	BVWP
870	498	B 3	HE	Von: Emd. L 3205 Nach: Emd. L 3204 Zählstelle: 5718 0306 BVWP: Ortsumgehung Neubau mit Ortsumgehungen von Massenheim bis Friedberg (Hessen)	17.100	941 (5,5%)	VB 02KK
871	498	B 9	NW	Von: Kleve Krankenhaus Nach: Kleve Querallee-Weißes Tor Zählstelle: 4202 2208 BVWP: Ortsumgehung	17.100	872 (5,1%)	VB 02KK
872	498	B 2	BB	Von: OA Potsdam Nach: Neufahrland, L 92 Zählstelle: 3544 2060 BVWP: Ortsumgehung	17.100	752 (4,4%)	WB 02KK
873	499	B 1	NI	Von: B 1 / L 432 Hameln Nach: Groß Berkel B 1 / K 33 Zählstelle: 3921 0402 BVWP: Ortsumgehung	17.000	- (-)	VB 02KK
874	499	B 29	BW	Von: B29/L1157 Verteiler Iggingen Nach: B29/L1158 Mögglingen Ri. Heuchlingen Zählstelle: 7125 1102 BVWP: Ortsumgehung	17.000	1.802 (10,6%)	VB 04KB
875	499	B 63	NW	Von: L 663 Nach: AS Hamm (A 2) Zählstelle: 4313 2200 BVWP: Ortsumgehung	17.000	1.734 (10,2%)	VB 02KK
876	499	B 404	SH	Von: Emd. K 34/L 49 Nach: Emd. L 67 Zählstelle: 1827 0238 BVWP: Ausbau	17.000	1.360 (8,0%)	VB 24KB als A 21
877	499	B 19	BW	Von: Abz. K 2347 von B 19 Gaisbach Nach: Kreuzung L1045 -B 19 in Künzelsau Zählstelle: 6724 1102 BVWP: Ortsumgehung	17.000	935 (5,5%)	VB 02KK
878	499	B 28	BW	Von: OD-Grenze Blaustein Nach: Ulm-Söflingen Blautalbrücke Zählstelle: 7525 1102 BVWP: Ortsumgehung OU Blaustein	17.000	578 (3,4%)	WB 02KK
879	499	B 318	BY	Von: Gmund Nach: Duernbach Zählstelle: 8236 9204 BVWP: Ortsumgehung	17.000	544 (3,2%)	WB 02KK
880	499	B 8	HE	Von: Königstein L3327 Nach: Königstein L3266 Zählstelle: 5816 0709 BVWP: Ortsumgehung	17.000	459 (2,7%)	WB 04KK

Nr	Rang	Straße	BL	Infos	DTV	SV (SV%)	BVWP
881	500	B 73	NI	Von: L 130 Nach: K 26 nach Harsefeld Zählstelle: 2423 0432 BVWP: Ortsumgehung Zwischen Stade und Neu Wulmstorf	16.900	1.707 (10,1%)	VB 04KB als A 26
882	500	B 189	ST	Von: AS Magdeburg-Zentrum (A 2) Nach: L 48 Zählstelle: 3835 5061 BVWP: Ortsumgehung	16.900	1.386 (8,2%)	VB 04KB als A 14
883	500	B 304	BY	Von: Kirchseon O Nach: AS L2089(Ebersberg W) Zählstelle: 7937 9102 BVWP: Ortsumgehung	16.900	980 (5,8%)	WB 02KK
884	500	B 9	RP	Von: Bad Breisig Nach: Brohl Zählstelle: 5509 0005 BVWP: Ausbau	16.900	930 (5,5%)	WB 24KK
885	501	B 15	BY	Von: RO 25 Kirchdorf Nach: AS Rosenheim (A 8) Zählstelle: 8138 9200 BVWP: Ortsumgehung	16.800	1.596 (9,5%)	VB 02KK
886	501	B 239	NW	Von: L 535/K 4 Kreis Lippe Nach: L 772/K 30 Kreis Lippe Zählstelle: 3918 2274 BVWP: Ortsumgehung	16.800	1.512 (9,0%)	VB 02KK
887	501	B 266	RP	Von: Bad Bodendorf Nach: Sinzig Zählstelle: 5409 0100 BVWP: Ortsumgehung	16.800	924 (5,5%)	WB 04KK
888	501	B 388	BY	Von: AS L2331(Pretzen) Nach: AS B388 Erding Zählstelle: 7737 9104 BVWP: Neubau Neue Abfahrt FH Erding	16.800	857 (5,1%)	WB 02KK
889	501	B 3	HE	Von: Massenheim Nach: Emd. L 3205 Zählstelle: 5718 0394 BVWP: Ortsumgehung Neubau mit Ortsumgehungen von Massenheim bis Friedberg (Hessen)	16.800	823 (4,9%)	VB 02KK
890	501	B 51	SL	Von: B51/L139, Ens Dorf Nach: B51/L140, Bous Zählstelle: 6706 0281 BVWP: Ortsumgehung	16.800	672 (4,0%)	VB 02KK
891	502	B 239	NW	Von: L 772/K 30 Kreis Lippe Nach: L 804 Zählstelle: 3918 5315 BVWP: Ortsumgehung	16.700	- (-)	VB 02KK

Nr	Rang	Straße	BL	Infos	DTV	SV (SV%)	BVWP
892	502	B 299	BY	Von: Neumarkt (A3) Nach: Amberg (Berliner-Ring) Zählstelle: 6634 9189 BVWP: Ortsumgehung	16.700	1.386 (8,3%)	VB 02KK
893	502	B 304	BY	Von: RO 41 (Forsting) Nach: Kreuzung mit B 15 Zählstelle: 7939 9205 BVWP: Ortsumgehung	16.700	1.253 (7,5%)	WB 02KK
894	502	B 239	NW	Von: L 782 (Norden) Nach: L 782 (Süden) Zählstelle: 3817 2342 BVWP: Ortsumgehung	16.700	1.186 (7,1%)	VB 02KK
895	502	B 27	BW	Von: B27/L1096 bei Bad Friedrichshall-Jagstfeld Nach: B27/L1100 bei Offenau Zählstelle: 6721 1102 BVWP: Ortsumgehung Die B 27 führt mitten durch Jagstfeld, deren OU sich im Weiteren Bedarf befindet. Ein sehr kurzer Abschnitt im Bereich der L 1100 befindet sich allerdings im Weiteren Bedarf mit Planungsrecht.	16.700	1.035 (6,2%)	WB* 02KK  WB 02KK (OU Jagst.)
896	502	B 59	NW	Von: Pulheim-Geyen Nach: AS Köln-Bocklemünd Zählstelle: 5006 1334 BVWP: Ortsumgehung	16.700	919 (5,5%)	VB 02KK
897	502	B 13	BY	Von: Ansbach Nach: AS Ansbach (A 6) Zählstelle: 6729 9215 BVWP: Ausbau	16.700	885 (5,3%)	WB 24KK
898	502	B 260	HE	Von: Emd. L 3037 (Wambach) Nach: Emd. K 646 Zählstelle: 5814 0240 BVWP: Ortsumgehung	16.700	635 (3,8%)	VB 02KK
899	503	B 85	BY	Von: SCHWANDORF NO Nach: PITTERSBERG (Amberg) Zählstelle: 6637 9103 BVWP: Ausbau	16.600	3.718 (22,4%)	WB* 24KK
900	503	B 73	NI	Von: K 26 nach Jork Nach: L 127 Zählstelle: 2523 0429 BVWP: Ortsumgehung Zwischen Stade und Neu Wulmstorf	16.600	1.959 (11,8%)	VB 04KB als A 26
901	503	B 233	NW	Von: B 515 Langschede Nach: L 673 Zählstelle: 4512 2207 BVWP: Ortsumgehung	16.600	1.295 (7,8%)	WB 02KK
902	503	B 45	HE	Von: L 3414 Nach: L 3318 Zählstelle: 6219 0106 BVWP: Ortsumgehung Abschnitt Erbach bis Groß Umstadt	16.600	813 (4,9%)	VB 02KK

Nr	Rang	Straße	BL	Infos	DTV	SV (SV%)	BVWP
903	504	B 65	NI	Von: Bad Nenndorf Nach: Hannover Zählstelle: 3623 0417 BVWP: Ortsumgehung	16.500	1.370 (8,3%)	WB 02KK
904	504	B 101	SN	Von: B 101/S 206 Nach: B 101/B 173 Freiberg Zählstelle: 5145 4215 BVWP: Ortsumgehung	16.500	1.023 (6,2%)	VB 02KK
905	504	B 45	HE	Von: K 85 Nach: L 3106 Zählstelle: 6220 0104 BVWP: Ortsumgehung Abschnitt Erbach bis Groß Umstadt	16.500	891 (5,4%)	VB 02KK
906	504	B 174	SN	Von: B 101/B 174 b. Hilmersdorf Nach: B 174/S 227 Zählstelle: 5244 1105 BVWP: Ortsumgehung	16.500	842 (5,1%)	VB 02KK
907	504	B 199	SH	Von: Handewitt Nach: AS Flensburg/Harrislee (A 7) Zählstelle: 1222 1127 BVWP: Ortsumgehung	16.500	677 (4,1%)	VB 02KK
908	505	B 10	RP	Von: B 270 Pirmasens Nach: L 482 Zählstelle: 6711 0007 BVWP: Ausbau	16.400	3.395 (20,7%)	VB 24KK
909	505	B 83	NI	Von: B 83 / B 238 Steinbergen Nach: B 83 Buchholz Zählstelle: 3720 0431 BVWP: Ortsumgehung	16.400	2.181 (13,3%)	WB 02KK
910	505	A 1	SH	Von: Anschluss B 207 Nach: AS Oldenburg i.H.-Nord (9) Zählstelle: 1631 0146 BVWP: Ausbau	16.400	1.558 (9,5%)	VB 24KB
911	505	B 312	BW	Von: B 312/L 380 Knoten Südbahnhof Nach: B 312/K 6729 südl. Pfullingen Zählstelle: 7521 1109 BVWP: Ortsumgehung	16.400	1.164 (7,1%)	VB 02KK
912	505	B 2	BY	Von: W Mering Emd. St 2380 Nach: N Mering Emd. St 2052 Zählstelle: 7731 9102 BVWP: Ausbau	16.400	984 (6,0%)	WB 24KK
913	505	B 59	NW	Von: Pulheim Nach: AS Köln-Bocklemünd (A 1) Zählstelle: 5006 2211 BVWP: Ortsumgehung	16.400	918 (5,6%)	VB 02KK

Nr	Rang	Straße	BL	Infos	DTV	SV (SV%)	BVWP
914	506	B 10	RP	Von: L 495 Nach: K 56 Zählstelle: 6713 7030 BVWP: Ausbau	16.300	3.423 (21,0%)	WB* 24KK
915	506	B 35	BW	Von: B35/L556 Bruchsal Bretten Nach: B35/L556 Bruchsal Germersheim Zählstelle: 6817 1122 BVWP: Ortsumgehung	16.300	2.331 (14,3%)	WB* 02KK
916	506	B 101	BE	Von: Landesgrenze BB Nach: Hildburghäuser Straße Zählstelle: 3546 0029 BVWP: Ausbau	16.300	2.038 (12,5%)	VB 24KK
917	506	B 73	NI	Von: Stade, Harburger Straße Nach: Stade L 111 Ostumgehung Zählstelle: 2422 3318 BVWP: Ausbau	16.300	1.304 (8,0%)	WB* 24KK
918	506	B 229	NW	Von: L 403 Nach: AS Solingen (A 3) Zählstelle: 4807 2236 BVWP: Ortsumgehung	16.300	685 (4,2%)	WB 02KK
919	507	B 6	NI	Von: B 6 Nach: L 360 Zählstelle: 3422 0405 BVWP: Ausbau	16.200	2.203 (13,6%)	VB 24KK
920	507	B 96	BB	Von: L 191 Ri Sommerfeld Nach: Löwenberg, B 167 n, Herzberg Zählstelle: 3145 3619 BVWP: Ortsumgehung	16.200	1.523 (9,4%)	VB 02KK
921	507	B 513	NW	Von: Ende OD Harsewinkel Nach: L 778 Zählstelle: 4015 2330 BVWP: Ortsumgehung	16.200	1.069 (6,6%)	WB 02KK
922	507	B 420	RP	Von: B 271 Alzey Nach: L 401 Nieder Olm Zählstelle: 6114 0035 BVWP: Ortsumgehung	16.200	875 (5,4%)	WB 02KK
923	507	B 248	NI	Von: L 625 Nach: AS Braunschweig-Ost (A 2) Zählstelle: 3629 0463 BVWP: Ortsumgehung	16.200	778 (4,8%)	VB 02KK
924	508	B 55	NW	Von: OD Erwitte Nach: L536 Lippstadt Zählstelle: 4316 2400 BVWP: Ortsumgehung	16.100	1.964 (12,2%)	VB 02KK



Nr	Rang	Straße	BL	Infos	DTV	SV (SV%)	BVWP
925	508	B 47	HE	Von: L 3110 Rosengarten Nach: Anschluß B 44 Zählstelle: 6316 0314 BVWP: Ortsumgehung OU Rosengarten, östlich von Worms	16.100	1.723 (10,7%)	VB 04KK
926	508	B 239	NW	Von: L 804 Nach: AS Herford/Bad Salzufen (A 2) Zählstelle: 3918 2292 BVWP: Ortsumgehung	16.100	1.642 (10,2%)	VB 02KK
927	508	B 81	ST	Von: B 81 / L 82 Nach: B 81 / OA Halberstadt Zählstelle: 4131 3803 BVWP: Ortsumgehung	16.100	1.127 (7,0%)	WB 02KK
928	508	B 96	SN	Von: B 96/K 7240/S 110 Nach: B 96/S 114 Zählstelle: 4852 1103 BVWP: Ortsumgehung	16.100	1.014 (6,3%)	WB* 02KK
929	508	B 49	HE	Von: Oppenrod Nach: Reiskirchen Zählstelle: 5418 0502 BVWP: Ortsumgehung	16.100	918 (5,7%)	VB 02KK
930	508	B 423	SL	Von: B423/L111, Schwarzenacker Nach: B423/L213, Homburg Zählstelle: 6609 0427 BVWP: Ortsumgehung	16.100	564 (3,5%)	VB 02KK
931	508	B 275	HE	Von: Emd. L 3351 Ri. Ossenheim Nach: Emd. L 3351 Ri. Friedberg Zählstelle: 5618 0314 BVWP: Ortsumgehung	16.100	467 (2,9%)	WB 02KK
932	509	B 289	BY	Von: Emd. ST 2182 (OD KAUERNDORF) Nach: Emd. B 303 (OD UNTERSTEINACH) Zählstelle: 5835 9136 BVWP: Neubau	16.000	- (-)	VB 02KK
933	509	B 300	BY	Von: N Unterwittelsbach Emd. AIC 30 Nach: Bauamtsgrenze Zählstelle: 7532 9174 BVWP: Ausbau	16.000	1.920 (12,0%)	WB 24KK
<b>934</b>	<b>509</b>	<b>B 30</b>	<b>BW</b>	Von: <b>B30/B465 Oberessendorf</b> Nach: <b>B30/L284/K7563 Appendorf</b> Zählstelle: <b>8024 1103</b> BVWP: <b>Ausbau</b>	<b>16.000</b>	<b>1.840</b> <b>(11,5%)</b>	<b>WB 24KB</b>
935	509	B 27	BW	Von: B 27/L 435 Schömburg/Süd Nach: B 27/L442 Anschl. Rosswangen Zählstelle: 7718 1102 BVWP: Ortsumgehung	16.000	1.824 (11,4%)	WB* 02KK

Nr	Rang	Straße	BL	Infos	DTV	SV (SV%)	BVWP
936	509	B 29	BW	Von: B29/L1158 Mögglingen Ri. Heuchlingen Nach: B29/L1165 Essingen Bahnhof Zählstelle: 7126 1101 BVWP: Ortsumgehung	16.000	1.792 (11,2%)	VB 04KB
937	509	B 29	BW	Von: B29 Auf-und Abfahrt Schwäbisch Gmünd Nach: B29/L1075 Schwäbisch Gmünd Zählstelle: 7224 1106 BVWP: Ortsumgehung	16.000	1.632 (10,2%)	VB 02KK
938	509	B 41	RP	Von: K 9 Nach: B 421 Simmertal Zählstelle: 6111 0017 BVWP: Ortsumgehung	16.000	1.248 (7,8%)	VB 02KK
939	509	B 281	TH	Von: B 85 L 1107 Nach: Kreuz K 1490 U Zählstelle: 5334 0003 BVWP: Ortsumgehung	16.000	1.120 (7,0%)	VB 02KK
940	509	B 299	BY	Von: A 92 AS Landshut-Nord Nach: LA 52 (Siemensstraße) Zählstelle: 7438 9295 BVWP: Ausbau	16.000	1.056 (6,6%)	WB 24KK
941	509	B 304	BY	Von: Traunstein-Ost Nach: Hallabruck Zählstelle: 8141 9141 BVWP: Ortsumgehung	16.000	672 (4,2%)	VB 02KK
942	509	B 38	HE	Von: Reinheim (N) Nach: Spachbrücken Zählstelle: 6118 0466 BVWP: Ortsumgehung	16.000	656 (4,1%)	VB 02KK
943	509	B 56	NW	Von: Schwarzrheindorf Nach: AS Beuel-Ost (A 59) Zählstelle: 5208 2207 BVWP: Neubau	16.000	160 (1,0%)	VB 04KB
944	510	B 35	BW	Von: B35/L618 Heidelberg Nach: B35/K3502 Helmsheim Zählstelle: 6917 1111 BVWP: Neubau	15.900	2.178 (13,7%)	WB 02KK
945	510	B 3	BW	Von: B3 Kreisgrenze OG/KA Nach: B3/L85 Bühl Zählstelle: 7214 1103 BVWP: Ortsumgehung	15.900	1.224 (7,7%)	VB 02KK
946	510	B 2	BY	Von: N Mering Emd. St 2052 Nach: S Kissling Zählstelle: 7731 9103 BVWP: Ortsumgehung	15.900	938 (5,9%)	VB 02KK

Nr	Rang	Straße	BL	Infos	DTV	SV (SV%)	BVWP
947	510	B 19	BW	Von: B19/L1082 OU Herbrechtingen Nach: B19/L1083 Heidenheim Ri. Giengen Zählstelle: 7327 1100 BVWP: Ortsumgehung	15.900	906 (5,7%)	VB 02KK
948	510	B 223	NW	Von: L 618 Dorsten, Auf der Bovenhorst Nach: L 463 Dorsten, Julius-Ambrunn-Straße Zählstelle: 4307 2451 BVWP: Ausbau	15.900	716 (4,5%)	VB 24KK
949	510	B 13	BY	Von: Randersacker Nach: Wuerzburg Zählstelle: 6225 9107 BVWP: Ausbau	15.900	620 (3,9%)	WB 24KK
950	511	B 31	BW	Von: B31/B317 Titisee Nach: L170/B31/L170 Löffingen Zählstelle: 8015 1104 BVWP: Ausbau	15.800	2.054 (13,0%)	WB 24KK
951	511	B 51	NI	Von: B 65 / B 218 Nach: K 314 Zählstelle: 3615 3329 BVWP: Ausbau	15.800	1.738 (11,0%)	VB 04KK
952	511	B 4	NI	Von: L320 Ribbesbüttel Nach: Gifhorn Zählstelle: 3529 0414 BVWP: Ausbau	15.800	1.596 (10,1%)	VB 24KK
953	511	B 41	RP	Von: L 108 Bockenau Nach: L 234 Tankstelle Zählstelle: 6112 0022 BVWP: Ortsumgehung	15.800	1.564 (9,9%)	WB 04KK
954	511	B 66	NW	Von: K3 Kreis Lippe Nach: K11 Kreis Lippe Zählstelle: 4018 2309 BVWP: Ortsumgehung	15.800	916 (5,8%)	VB 02KK
955	511	B 266	RP	Von: L 80 Nach: L 82 Zählstelle: 5409 7098 BVWP: Ortsumgehung	15.800	885 (5,6%)	WB 04KK
956	511	B 14	BW	Von: B14/523 Tuttlingen Nach: B14/L431 Spaichingen Zählstelle: 8018 1100 BVWP: Ortsumgehung	15.800	869 (5,5%)	WB* 02KK
957	511	B 179	BB	Von: Königs Wusterhausen L 40 Nach: AS Königs Wusterhausen, A 10 Zählstelle: 3647 2070 BVWP: Ortsumgehung	15.800	774 (4,9%)	VB 02KK

Nr	Rang	Straße	BL	Infos	DTV	SV (SV%)	BVWP
958	511	B 303	BY	Von: B 19/A 71 Makredwitz Nach: Niederwerrn Zählstelle: 5926 9204 BVWP: Neubau	15.800	758 (4,8%)	WB 02KK
959	511	B 423	SL	Von: AS Einöd (A 8) Nach: B423/L110, Einöd Zählstelle: 6709 0219 BVWP: Ortsumgehung	15.800	632 (4,0%)	VB 02KK
960	512	B 29	BW	Von: B29/K3325 Anschluß Affalterried Nach: B29/L1029 Oberalfingen Zählstelle: 7126 1118 BVWP: Ortsumgehung	15.700	2.025 (12,9%)	VB 02KK
961	512	B 58	NW	Von: K 14 Büderich Nach: L 460 Zählstelle: 4305 5226 BVWP: Ortsumgehung	15.700	1.601 (10,2%)	VB 02KK
962	512	B 54	RP	Von: OD Rennerod, VoBa Nach: OD Rennerod, Röttger Zählstelle: 5314 0053 BVWP: Ortsumgehung	15.700	1.083 (6,9%)	VB 02KK
963	512	B 100	ST	Von: OE Bitterfeld Nach: B 184 südl. Bitterfeld Zählstelle: 4339 2045 BVWP: Ausbau	15.700	1.052 (6,7%)	WB 24KK
964	512	B 107	SN	Von: B 107/K 8365 Nach: A 14 AS Grimma (31) Zählstelle: 4742 1102 BVWP: Ortsumgehung	15.700	1.021 (6,5%)	VB 02KK
965	512	B 265	NW	Von: AS Klettenberg Nach: Kendenich Zählstelle: 5107 2203 BVWP: Ausbau	15.700	832 (5,3%)	VB 24KK
966	512	B 466	BW	Von: B466/L1163 Abzw. Steinheim Nach: B466 Heidenheim Zählstelle: 7326 1103 BVWP: Ortsumgehung	15.700	801 (5,1%)	WB 02KK
967	512	B 508	NW	Von: B 54 Kreuztal Nach: L 729 Zählstelle: 5014 2210 BVWP: Ortsumgehung Vollständiger Neubau mit Ortsumgehungen von Kreuztal bis Grund (rund 20 km)	15.700	738 (4,7%)	VB 02KK
968	512	B 484	NW	Von: B 507 Overath Nach: K 34 Lohmar Zählstelle: 5109 2202 BVWP: Ortsumgehung	15.700	455 (2,9%)	VB 02KK

Nr	Rang	Straße	BL	Infos	DTV	SV (SV%)	BVWP
969	512	B 227	NW	Von: AS Breitscheid (A 52) Nach: Zählstelle: 4607 2203 BVWP: Ausbau	15.700	377 (2,4%)	VB 24KK
970	513	B 50	RP	Von: K 81 Nach: L 195 Zählstelle: 6010 0130 BVWP: Ausbau	15.600	1.591 (10,2%)	VB 24KK
971	513	B 247	TH	Von: AS Gotha (A 4) Nach: B 7/L 1027 Gotha Zählstelle: 5030 0002 BVWP: Ausbau	15.600	1.466 (9,4%)	VB 24KK
972	513	B 27	NI	Von: Ebergötzen Nach: Waake Zählstelle: 4426 0914 BVWP: Ortsumgehung	15.600	1.170 (7,5%)	WB 02KK
973	513	B 269	SL	Von: B269/L334, Lebach Nach: B268/B269, Lebach Zählstelle: 6507 0216 BVWP: Ortsumgehung	15.600	1.014 (6,5%)	VB 02KK
974	513	B 62	NW	Von: B 62-BAB Zubringer Nach: B 62-Eintracht Zählstelle: 5114 5332 BVWP: Ortsumgehung	15.600	967 (6,2%)	VB 02KK
975	513	B 38	HE	Von: B 460 Nach: L 3099 Zählstelle: 6318 0402 BVWP: Ortsumgehung	15.600	936 (6,0%)	VB 02KK
976	513	B 88	TH	Von: K 10 C/K 20 C Nach: L 2309/K 1680 V Zählstelle: 5135 0002 BVWP: Ortsumgehung	15.600	733 (4,7%)	VB 02KK
977	514	B 1	NW	Von: AS Werl-Zentrum (A 445) Nach: OD Werl Zählstelle: 4413 2401 BVWP: Ortsumgehung	15.500	837 (5,4%)	VB 02KK
978	515	B 500	BW	Von: B500/K3758 beim Rhein Nach: B500/Rhein Iffezheim Zählstelle: 7114 1102 BVWP: Ausbau	15.400	2.710 (17,6%)	WB 24KB
979	515	B 1	NW	Von: B55 Nach: OD Erwitte Zählstelle: 4315 2427 BVWP: Ortsumgehung	15.400	2.556 (16,6%)	WB 02KK

Nr	Rang	Straße	BL	Infos	DTV	SV (SV%)	BVWP
980	515	B 2	BY	Von: Kiliansdorf Nach: Roth Zählstelle: 6732 9181 BVWP: Ausbau	15.400	1.679 (10,9%)	VB 24KB
981	515	B 303	BY	Von: AS ST 2177 (BAD ALEXANDERSBAD) Nach: AS ST 2177 (MARKTREDWITZ) Zählstelle: 5938 9148 BVWP: Ortsumgehung	15.400	1.679 (10,9%)	WB 04KB
982	515	B 104	MV	Von: OA Neubrandenburg Nach: Knotenpunkt B 197 Zählstelle: 2445 0169 BVWP: Ortsumgehung	15.400	1.124 (7,3%)	VB 02KK
983	515	B 404	SH	Von: AS L318 Nach: Emd. L 307 Zählstelle: 1726 1116 BVWP: Ausbau	15.400	1.001 (6,5%)	VB 24KB als A 21
984	515	B 525	NW	Von: L 843 Nach: A 43 AS Nottuln (4) Zählstelle: 4010 2401 BVWP: Ortsumgehung	15.400	955 (6,2%)	VB 02KK
985	515	B 76	SH	Von: Emd. L 44 Gettorf Nach: Emd. L 285 Schnellmark Zählstelle: 1525 0527 BVWP: Ortsumgehung	15.400	601 (3,9%)	VB 02KK
986	516	B 35	BW	Von: B35/L1103 Bretten (Alexanderplatz) Nach: B35/B293 Bretten-Gölshausen Zählstelle: 6918 1102 BVWP: Ausbau	15.300	2.785 (18,2%)	WB 24KK
987	516	B 254	HE	Von: OE Fulda Nach: AS K 115 (Grossenlüder-Ost) Zählstelle: 5423 0101 BVWP: Ortsumgehung	15.300	1.392 (9,1%)	WB 02KK
988	516	B 304	BY	Von: Altenmarkt Nach: Stein a.d.T. Zählstelle: 8041 9188 BVWP: Ortsumgehung	15.300	1.285 (8,4%)	VB 02KK
989	516	B 87	ST	Von: B 180 / L 200 / SM-Gr. Nach: OA Naumburg Zählstelle: 4837 3816 BVWP: Ortsumgehung	15.300	1.025 (6,7%)	VB 02KK
990	516	B 183	ST	Von: B 184 Bitterfeld, Säurekreuzung I Nach: Bitterfeld, Säurekreuzung II (NK 023) Zählstelle: 4339 2903 BVWP: Ortsumgehung	15.300	949 (6,2%)	VB 02KK

Nr	Rang	Straße	BL	Infos	DTV	SV (SV%)	BVWP
991	516	B 36	BW	Von: B36/L602 Hochstetten Nach: B35/B36 Graben-Neudorf Zählstelle: 6816 1107 BVWP: Ortsumgehung	15.300	918 (6,0%)	VB 02KK
992	516	B 73	NI	Von: AS Cuxhaven (A 27) (1) Nach: OD Tafel Zählstelle: 2118 0903 BVWP: Ortsumgehung	15.300	658 (4,3%)	VB 02KK
993	517	B 229	NW	Von: B 54 Brügge, Talstraße Nach: L 530 Zählstelle: 4711 5321 BVWP: Ortsumgehung	15.200	- (-)	WB* 02KK
994	517	B 31	BW	Von: K5739 OD Döggingen Nach: B27/31 Hüfingen-Wasserturm Zählstelle: 8116 1100 BVWP: Ortsumgehung	15.200	2.067 (13,6%)	VB 04KK (OU-Dög)  WB 24KK (Dög-Hüf)
995	517	B 300	BY	Von: S Aichach KRZ St 2047 Nach: N Unterwittelsbach Emd. AIC 30 Zählstelle: 7532 9171 BVWP: Ausbau	15.200	1.946 (12,8%)	WB 24KK
996	517	B 50	RP	Von: B 421 b. Kirchberg Nach: L 228 Zählstelle: 6010 7064 BVWP: Ausbau	15.200	1.550 (10,2%)	VB 24KK
997	517	B 32	BW	Von: B 32 östl. Hechingen Nach: B 32/L 442 Hausen Zählstelle: 7619 1101 BVWP: Ortsumgehung	15.200	1.140 (7,5%)	WB 02KK
998	517	B 1	ST	Von: AS Burg-Zentrum (A 2) Nach: B 1 / OA Burg Zählstelle: 3736 5012 BVWP: Ortsumgehung	15.200	912 (6,0%)	VB 02KK
999	517	B 3	HE	Von: Butzbach Nach: Pohl-Göns Zählstelle: 5517 6660 BVWP: Neubau	15.200	821 (5,4%)	WB 02KK
1.000	517	B 220	NW	Von: Kleve Nach: L 8 Kellen Zählstelle: 4103 2208 BVWP: Ortsumgehung	15.200	775 (5,1%)	VB 02KK
1.001	517	B 85	BY	Von: Emd. KR. BT 14 (OD HEINERSREUTH) Nach: OA BAYREUTH Zählstelle: 6035 9124 BVWP: Ortsumgehung	15.200	760 (5,0%)	WB* 02KK

Nr	Rang	Straße	BL	Infos	DTV	SV (SV%)	BVWP
1.002	518	B 71	ST	Von: L 44 Nach: B 245 Haldensleben Zählstelle: 3734 3856 BVWP: Ortsumgehung	15.100	2.220 (14,7%)	VB 02KK
1.003	518	B 239	NW	Von: OD Herford Nach: L 782 Zählstelle: 3817 2306 BVWP: Ortsumgehung	15.100	1.374 (9,1%)	VB 02KK
1.004	518	B 277	HE	Von: Emd. K 40 Nach: Haiger Knoten B 253 Zählstelle: 5215 0204 BVWP: Ortsumgehung	15.100	1.268 (8,4%)	VB 02KK
1.005	518	B 239	NW	Von: L 936 Detmold, Klingenbergstraße Nach: Beginn OD Lage Zählstelle: 4018 2301 BVWP: Ortsumgehung	15.100	861 (5,7%)	VB 02KK
<b>1.006</b>	<b>518</b>	<b>B 30</b>	<b>BW</b>	<b>Von: B30/L333 OD Lochbrücke</b> <b>Nach: B30/L329 OD Meckenbeuren</b> <b>Zählstelle: 8323 1101</b> <b>BVWP: Ortsumgehung</b>	<b>15.100</b>	<b>529</b> <b>(3,5%)</b>	<b>VB 04KB</b>
1.007	518	B 456	HE	Von: Wehrheim K728 Nach: Usingen L3270 Zählstelle: 5617 0308 BVWP: Ortsumgehung	15.100	453 (3,0%)	VB 02KK
1.008	519	B 16	BY	Von: OE Neuburg Nach: St 2043 Zählstelle: 7233 9474 BVWP: Ausbau	15.000	2.235 (14,9%)	WB 24KK
1.009	519	B 62	TH	Von: L 1121 Nach: K 870 I Zählstelle: 5227 4462 BVWP: Ortsumgehung	15.000	1.170 (7,8%)	VB 02KK
1.010	519	B 85	BY	Von: Emd. ST 2189 (N ALTENPLOS) Nach: Emd. KR. BT 14 (OD HEINERSREUTH) Zählstelle: 6035 9125 BVWP: Ortsumgehung	15.000	825 (5,5%)	WB* 02KK
1.011	519	B 212	NI	Von: K344 Nach: L860 Zählstelle: 2516 0427 BVWP: Ortsumgehung	15.000	795 (5,3%)	WB 02KK
1.012	519	B 307	BY	Von: Hausham Nach: Schliersee Zählstelle: 8237 9201 BVWP: Ortsumgehung	15.000	375 (2,5%)	WB 02KK



Nr	Rang	Straße	BL	Infos	DTV	SV (SV%)	BVWP
1.013	520	B 10	RP	Von: B 427 b. Hinterweidenthal Nach: L 495 Zählstelle: 6712 0011 BVWP: Ausbau	14.900	3.174 (21,3%)	WB* 24KK
1.014	520	B 4	NI	Von: Uelzen (N), (Nordallee) Nach: Kirchweyhe (K 40) Zählstelle: 3029 0423 BVWP: Ortsumgehung	14.900	2.578 (17,3%)	VB 02KK
1.015	520	B 47	HE	Von: Anschluß B 44 Nach: OU Riedrode Zählstelle: 6316 0303 BVWP: Ausbau	14.900	1.833 (12,3%)	WB 24KK
1.016	520	B 404	SH	Von: Emd. L307 Nach: Emd. K 34/L 49 Zählstelle: 1827 0237 BVWP: Ausbau	14.900	1.132 (7,6%)	VB 24KB als A 21
1.017	520	B 39	BW	Von: AS Wiesloch/Rauenberg (A 6) Nach: B 39 / L 546 Mühlhausen, Obsthalle Zählstelle: 6718 1118 BVWP: Ortsumgehung	14.900	760 (5,1%)	VB 02KK
1.018	521	B 181	SN	Von: B 181/K 6562 Leipzig Nach: B 181/B 186 b. Leipzig, Dölzig Zählstelle: 4639 1105 BVWP: Ausbau	14.800	1.332 (9,0%)	VB 24KK
1.019	521	B 83	HE	Von: Abzweig B 27 Nach: Abzweig L 3208 (OD Rotenburg) Zählstelle: 5024 6493 BVWP: Ortsumgehung	14.800	977 (6,6%)	VB 02KK
1.020	521	B 105	MV	Von: Knoten L 221 Rövershagen Nach: Knoten L 21 Altheide Zählstelle: 1839 0051 BVWP: Ortsumgehung	14.800	977 (6,6%)	WB 02KK
1.021	521	B 62	HE	Von: Emd. Bied.-Seewasem Nach: Eckelshausen Zählstelle: 5117 0104 BVWP: Ortsumgehung	14.800	755 (5,1%)	VB 02KK
1.022	521	B 1	NW	Von: L 636, Salzkotten Nach: L 776, Paderborn Zählstelle: 4317 2303 BVWP: Ortsumgehung	14.800	607 (4,1%)	VB 02KK
1.023	522	B 256	RP	Von: L 117 Nach: A 61 AS Krufft (35) Zählstelle: 5610 0034 BVWP: Ausbau	14.700	2.720 (18,5%)	WB 24KK

Nr	Rang	Straße	BL	Infos	DTV	SV (SV%)	BVWP
1.024	522	B 4	NI	Von: Uelzen (NO), (AS L 250) Nach: Uelzen (N), Emd. Nordallee Zählstelle: 3029 4231 BVWP: Ortsumgehung	14.700	2.617 (17,8%)	VB 02KK
1.025	522	B 500	BW	Von: B36/B500 Iffezheim Nach: B500/K3758 beim Rhein Zählstelle: 7114 1103 BVWP: Ausbau	14.700	2.573 (17,5%)	WB 24KB
1.026	522	B 10	BW	Von: B10/B35 Illinger Eck Nach: B10/L 1125 Zählstelle: 7019 1109 BVWP: Ausbau	14.700	2.455 (16,7%)	WB 24KB
1.027	522	B 88	TH	Von: L 2309/K 1680 V Nach: L 1062 Zählstelle: 5135 4471 BVWP: Ortsumgehung	14.700	985 (6,7%)	VB 02KK
1.028	522	B 39	BW	Von: B39/L 1102 Ellhofen Nach: B39/L 1035 Willsbach Zählstelle: 6822 1100 BVWP: Ortsumgehung	14.700	809 (5,5%)	VB 02KK
1.029	522	B 174	SN	Von: B 171/B 174 Marienberg Nach: B 174/K 8131 Zählstelle: 5344 1106 BVWP: Ortsumgehung	14.700	809 (5,5%)	VB 02KK
1.030	522	B 1	BB	Von: Werder, L 90 Nach: Glindow, L 90 Zählstelle: 3643 2040 BVWP: Ortsumgehung	14.700	603 (4,1%)	VB 02KK
1.031	522	B 2	BY	Von: Kleingeschaidt Nach: Eschenau Zählstelle: 6433 9114 BVWP: Ortsumgehung	14.700	559 (3,8%)	VB 02KK
1.032	522	B 227	NW	Von: B 227 Nach: L 441 Zählstelle: 4607 2204 BVWP: Ausbau	14.700	485 (3,3%)	VB 24KK
1.033	523	B 404	SH	Von: L 94 Nach: K 31 Zählstelle: 2328 0037 BVWP: Ausbau	14.600	2.000 (13,7%)	WB* 24KB als A 21
1.034	523	B 55	NW	Von: K47 Nach: L875 Zählstelle: 4316 2450 BVWP: Ortsumgehung	14.600	1.825 (12,5%)	VB 02KK

Nr	Rang	Straße	BL	Infos	DTV	SV (SV%)	BVWP
1.035	523	B 2	BY	Von: Dettenheim Nach: Weissenburg/Sued Zählstelle: 6931 9101 BVWP: Ortsumgehung	14.600	1.635 (11,2%)	VB 02KK
1.036	523	B 29	BW	Von: B29/L1075 Schwäbisch Gmünd Nach: B29/L1157 Verteiler Iggingen Zählstelle: 7125 1100 BVWP: Ausbau	14.600	1.621 (11,1%)	VB 24KB
1.037	523	B 6	SN	Von: B 6/B 107/K 8366 b. Altenbach Nach: B 6/S 45 Zählstelle: 4641 1106 BVWP: Ortsumgehung	14.600	1.095 (7,5%)	VB 02KK
1.038	523	B 36	BW	Von: B35/B36 Graben-Neudorf Nach: B36/L638 Wiesental Zählstelle: 6817 1115 BVWP: Ortsumgehung	14.600	1.066 (7,3%)	VB 02KK
1.039	523	B 19	BW	Von: Kreuzung B 19 -B 290 bei Bad Mergentheim Nach: Abz. L 2251 von B 19 bei Igersh Zählstelle: 6524 1101 BVWP: Ortsumgehung	14.600	891 (6,1%)	VB 02KK
1.040	523	B 62	NW	Von: K 14, westl. Nach: K 14, östl. Zählstelle: 5114 2259 BVWP: Ortsumgehung	14.600	861 (5,9%)	VB 02KK
1.041	524	B 85	BY	Von: Cham (B85 / B16 b. Roding) Nach: Schwandorf (B85/B20 Cham-Süd) Zählstelle: 6741 9142 BVWP: Ausbau	14.500	1.624 (11,2%)	VB 24KK
1.042	524	B 252	HE	Von: Abzweig Arolser Landstrasse Nach: B 251/252 Berndorf Zählstelle: 4719 0208 BVWP: Ortsumgehung	14.500	1.537 (10,6%)	WB* 02KK
1.043	524	B 27	NI	Von: Ortsanfang Gieboldehausen Nach: Ortsende Gieboldehausen Zählstelle: 4327 9130 BVWP: Ortsumgehung	14.500	1.465 (10,1%)	WB 02KK
1.044	524	B 294	BW	Von: B294/L 173/K5109 Gutach Nach: B294/L101 Elzach (West) Zählstelle: 7814 1101 BVWP: Ortsumgehung	14.500	827 (5,7%)	VB 02KK
1.045	524	B 44	HE	Von: Dornheim Nach: Berkach Zählstelle: 6116 0104 BVWP: Ortsumgehung	14.500	754 (5,2%)	VB 02KK

Nr	Rang	Straße	BL	Infos	DTV	SV (SV%)	BVWP
1.046	524	B 260	HE	Von: Emd. B 275 Nach: Emd. L 3037 (Wambach) Zählstelle: 5814 0535 BVWP: Ortsumgehung	14.500	580 (4,0%)	VB 02KK
1.047	524	B 9	NW	Von: K 11 Nach: L 379 Zählstelle: 4605 2224 BVWP: Ortsumgehung	14.500	479 (3,3%)	WB 02KK
1.048	524	B 308	BY	Von: OA Immenstadt-Bühl Nach: Kreisel Bahnhofstraße Zählstelle: 8427 9119 BVWP: Ortsumgehung	14.500	479 (3,3%)	WB* 02KK
1.049	525	B 53	RP	Von: K 13 Nach: B 52 b. Pfalzel Zählstelle: 6206 0049 BVWP: Ortsumgehung	14.400	2.390 (16,6%)	VB 02KK
1.050	525	B 41	RP	Von: L 233 Steinhardt Nach: L 108 Waldböckelheim Zählstelle: 6112 0021 BVWP: Ortsumgehung	14.400	1.426 (9,9%)	WB 04KK
1.051	525	B 41	RP	Von: B 421 Simmertal Nach: L 232 Zählstelle: 6111 0018 BVWP: Ortsumgehung	14.400	1.152 (8,0%)	VB 02KK
1.052	525	B 167	BB	Von: Eberswalde, L 293 Nach: AS Finowfurt, A 11 Zählstelle: 3148 2002 BVWP: Ortsumgehung	14.400	878 (6,1%)	VB 02KK
1.053	525	B 28	BW	Von: B 28 Abzweig nach Neuhausen Nach: B 28 südl AS Dettingen Zählstelle: 7422 1103 BVWP: Neubau	14.400	864 (6,0%)	VB 04KK
1.054	525	B 281	TH	Von: Kreuz B 85 Saalfeld Nach: Kreuz B 85 Rudolstadt Zählstelle: 5334 0002 BVWP: Ortsumgehung	14.400	749 (5,2%)	VB 02KK
1.055	525	B 199	SH	Von: Flensburg Nach: Wees Zählstelle: 1222 1150 BVWP: Ausbau	14.400	302 (2,1%)	WB 24KK
1.056	526	B 173	SN	Von: B 173/K 9080/S 36 Nach: A 17 AS Dresden-Gorbitz (2) Zählstelle: 4947 1100 BVWP: Ortsumgehung	14.300	1.530 (10,7%)	VB 04KK

Nr	Rang	Straße	BL	Infos	DTV	SV (SV%)	BVWP
1.057	526	B 85	BY	Von: Hasslach Emd. B89 Nach: Emd. KC25 Zählstelle: 5733 9209 BVWP: Ortsumgehung	14.300	1.459 (10,2%)	WB 02KK
1.058	526	B 55	NW	Von: B 236 b. Grevenbrück Nach: B 55 Zählstelle: 4814 2301 BVWP: Ortsumgehung	14.300	1.216 (8,5%)	WB 02KK
1.059	526	B 297	BW	Von: B 297/L 1208 B Neckartenzlingen Nach: B 297/B 312 Neckartailfingen Zählstelle: 7421 1108 BVWP: Ortsumgehung	14.300	844 (5,9%)	WB 02KK
1.060	526	B 174	SN	Von: B 171/B 174 Marienberg Nach: B 101/B 174 b. Hilmersdorf Zählstelle: 5344 1109 BVWP: Ortsumgehung	14.300	729 (5,1%)	VB 02KK
1.061	526	B 173	SN	Von: B 173/K 7703 Nach: B 173/B 180 OE Flöha Zählstelle: 5144 1104 BVWP: Ortsumgehung	14.300	644 (4,5%)	VB 02KK
1.062	526	B 431	SH	Von: Landesgrenze HH Nach: Wedel Zählstelle: 2424 0621 BVWP: Ortsumgehung	14.300	543 (3,8%)	VB 02KK
1.063	527	B 42	RP	Von: K 10 Nach: Bad Hönningen (Salzhalle) Zählstelle: 5409 0022 BVWP: Ortsumgehung	14.200	1.874 (13,2%)	WB 02KK
1.064	527	B 31	BW	Von: B31/L114 Breisach Kreisverkehr Nach: B31/K4933/L120/L134 Rimsinger Ei Zählstelle: 7911 1101 BVWP: Neubau	14.200	1.420 (10,0%)	VB 02KK
1.065	527	B 19	BW	Von: B19/L1082 bei Herbrechtingen Nach: B19/L1082 OU Herbrechtingen Zählstelle: 7327 1206 BVWP: Ortsumgehung	14.200	1.306 (9,2%)	VB 02KK
1.066	527	B 102	BB	Von: AS Brandenburg, A 2 Nach: OE Brandenburg, B 1 Zählstelle: 3641 2060 BVWP: Ortsumgehung	14.200	1.193 (8,4%)	VB 02KK
1.067	527	B 2	ST	Von: B 2 / B 100 / Eutzsch Nach: B 2 / L 131 / Pratau Zählstelle: 4141 2007 BVWP: Ortsumgehung	14.200	1.065 (7,5%)	VB 02KK

Nr	Rang	Straße	BL	Infos	DTV	SV (SV%)	BVWP
1.068	527	B 73	NI	Von: B 74 Nach: L 113 Zählstelle: 2422 0425 BVWP: Ausbau	14.200	994 (7,0%)	WB* 24KK
1.069	527	B 96	BB	Von: Zossen, B 246n Trebbin Nach: AS Rangsdorf, A 10 Zählstelle: 3746 2050 BVWP: Ortsumgehung	14.200	994 (7,0%)	WB 02KK
1.070	527	B 7	TH	Von: K 3120 S Nach: L 1053 Zählstelle: 5033 0001 BVWP: Ausbau	14.200	838 (5,9%)	WB 24KK
1.071	527	B 14	BW	Von: B14/L1046 bei Michelfeld Nach: B14/B19 Schwáb. Hall Zählstelle: 6824 1100 BVWP: Ortsumgehung	14.200	824 (5,8%)	WB 02KK
1.072	528	A 5	BW	Von: AD Dreieck Neuenburg (A 5) Nach: Grenzübergang Ottmarsheim Zählstelle: 8211 1052 BVWP: Ausbau	14.100	3.624 (25,7%)	WB 46BB
1.073	528	B 4	NI	Von: Uelzen (W), (AS B 71) Nach: Uelzen (W), (AS B 191) Zählstelle: 3029 4233 BVWP: Ortsumgehung	14.100	2.919 (20,7%)	VB 02KK
1.074	528	B 2	SN	Von: B 2/B 184 b. Seehausen Nach: B 2/S 4 Zählstelle: 4540 1101 BVWP: Ortsumgehung	14.100	1.706 (12,1%)	VB 02KK
1.075	528	B 81	ST	Von: L 70 / EgelN Nord Nach: B 81 / B 246a Zählstelle: 3934 5364 BVWP: Ausbau	14.100	1.086 (7,7%)	VB 24KK
1.076	528	B 184	ST	Von: B 246 Königsborn Nach: B 1 Heyrothsberge Zählstelle: 3836 5054 BVWP: Ortsumgehung	14.100	1.001 (7,1%)	WB 02KK
1.077	528	B 84	HE	Von: AS B 27/L 3176 (Hünfeld-Süd) Nach: AS L 3176 (Hünfelder Kreisel) Zählstelle: 5324 0502 BVWP: Ortsumgehung	14.100	832 (5,9%)	VB 02KK
1.078	528	B 95	SN	Von: B 95/S 222 Nach: B 95/K 7170 Zählstelle: 5343 1112 BVWP: Ortsumgehung	14.100	747 (5,3%)	VB 02KK

Nr	Rang	Straße	BL	Infos	DTV	SV (SV%)	BVWP
1.079	528	B 41	SL	Von: B41/L286, Wiebelskirchen Nach: B41/L128, Ottweiler Zählstelle: 6608 0254 BVWP: Ortsumgehung	14.100	719 (5,1%)	VB 02KK
1.080	528	B 265	NW	Von: Kendenich Nach: Erftstadt-Liblar Zählstelle: 5107 2204 BVWP: Ausbau	14.100	451 (3,2%)	VB 24KK
1.081	529	B 65	NI	Von: Bad Nenndorf Nach: Hannover Zählstelle: 3623 0420 BVWP: Ortsumgehung	14.000	- (-)	WB 02KK
1.082	529	B 16	BY	Von: Roding (B15/ 16 n. Regensbg.) Nach: Regensburg (AS Haslbach, St. R.) Zählstelle: 6938 9159 BVWP: Ortsumgehung	14.000	1.428 (10,2%)	VB 02KK
1.083	529	B 7	NW	Von: B480 Altenbüren Nach: K59 Brilon Zählstelle: 4617 2400 BVWP: Ortsumgehung	14.000	1.246 (8,9%)	VB 02KK
1.084	529	B 249	HE	Von: Weidenhäuser Kreuz Nach: Abzweig Niederhone (L 3403) Zählstelle: 4726 0107 BVWP: Ortsumgehung	14.000	1.134 (8,1%)	VB 04KK
1.085	529	B 55	NW	Von: OD Warstein Nach: B516 Belecke Zählstelle: 4516 2200 BVWP: Ortsumgehung	14.000	1.092 (7,8%)	VB 02KK
1.086	529	B 462	BW	Von: B462/L419 Sulgen Nach: B462/L175 Schramberg Zählstelle: 7716 1104 BVWP: Ortsumgehung	14.000	1.036 (7,4%)	WB* 02KK
1.087	529	B 403	NI	Von: OD Nordhorn Nach: L 44 Zählstelle: 3508 0473 BVWP: Ortsumgehung	14.000	1.022 (7,3%)	VB 02KK
1.088	529	B 55	NW	Von: B 55 Nach: L 715 Zählstelle: 4814 2302 BVWP: Ortsumgehung	14.000	994 (7,1%)	WB 02KK
1.089	529	B 32	BW	Von: B32/L326 südl. Kofeld Nach: AS Wangen-West (A 96) Zählstelle: 8324 1105 BVWP: Ortsumgehung	14.000	938 (6,7%)	VB 02KK

Nr	Rang	Straße	BL	Infos	DTV	SV (SV%)	BVWP
1.090	529	B 239	NW	Von: Ende OD Holzhausen Nach: L 712n Zählstelle: 3918 2285 BVWP: Ortsumgehung	14.000	770 (5,5%)	VB 02KK
1.091	529	B 521	HE	Von: Emd. L 3189 Nach: AS Altstadt (A 45) Zählstelle: 5719 0139 BVWP: Ortsumgehung	14.000	658 (4,7%)	VB 02KK
1.092	529	B 105	MV	Von: Knoten L12 Bad Doberan Nach: Knoten DBR 11 Zählstelle: 1837 0021 BVWP: Ortsumgehung	14.000	574 (4,1%)	VB 02KK
1.093	530	B 35	BW	Von: B35/B293 Bretten-Gölshausen Nach: B35/K3571 Knittlingen Zählstelle: 6918 1103 BVWP: Ausbau	13.900	2.238 (16,1%)	WB 24KK
1.094	530	B 252	HE	Von: Göttingen Nach: OA Wetter Zählstelle: 5118 0429 BVWP: Ortsumgehung	13.900	1.696 (12,2%)	VB 02KK
1.095	530	B 58	NW	Von: L 608 Wulfen Nach: Burghof Zählstelle: 4208 2300 BVWP: Ortsumgehung	13.900	1.098 (7,9%)	WB* 02KK
1.096	530	B 442	NI	Von: L 421 Bad Münder Nach: L 401 Eimbeckhausen Zählstelle: 3722 0480 BVWP: Ortsumgehung	13.900	1.043 (7,5%)	VB 02KK
1.097	530	B 70	NW	Von: K 20 Nach: B 474 Ahaus Zählstelle: 3907 2403 BVWP: Ortsumgehung	13.900	792 (5,7%)	WB 02KK
1.098	530	B 39	RP	Von: K 16 Nach: K 4 Zählstelle: 6614 0086 BVWP: Ortsumgehung	13.900	542 (3,9%)	WB 02KK
1.099	530	B 57	NW	Von: KP -B221 / L47 Alsdorf Nach: KP -L240 Zählstelle: 5103 2213 BVWP: Ortsumgehung	13.900	445 (3,2%)	VB 02KK
1.100	530	B 8	HE	Von: Königstein Nach: Königstein L3369 Zählstelle: 5816 6601 BVWP: Ortsumgehung	13.900	348 (2,5%)	WB 04KK



Nr	Rang	Straße	BL	Infos	DTV	SV (SV%)	BVWP
1.101	531	B 10	BW	Von: B10/L1125 Nach: B 10/K1648 bei Enzweihingen Zählstelle: 7019 1108 BVWP: Ausbau	13.800	3.105 (22,5%)	WB 24KB
1.102	531	B 189	ST	Von: 2. L 44 Nach: L 29 Dolle Zählstelle: 3735 3826 BVWP: Ortsumgehung	13.800	1.463 (10,6%)	VB 04KB als A 14
1.103	531	B 3	NI	Von: AS Rade (A 1) Nach: Elstorf (L 235) Zählstelle: 2524 0402 BVWP: Ortsumgehung	13.800	1.408 (10,2%)	WB 02KK
1.104	531	B 207	SH	Von: K 42 Nach: L 209 Zählstelle: 1532 1131 BVWP: Ausbau	13.800	1.380 (10,0%)	WB* 24KK
1.105	531	B 209	NI	Von: Hohnstorf/Elbe (L 219) Nach: Lauenburg/Elbe Zählstelle: 2629 0466 BVWP: Ortsumgehung	13.800	1.214 (8,8%)	WB* 02KK
1.106	531	B 56	NW	Von: KP -B57 Nach: KP -K12 Zählstelle: 5003 2211 BVWP: Ortsumgehung	13.800	1.049 (7,6%)	VB 02KB
1.107	532	B 35	BW	Von: B35/K3502 Helmsheim Nach: B35/B293 Bretten Zählstelle: 6918 1100 BVWP: Ortsumgehung	13.700	2.329 (17,0%)	WB 02KK
1.108	532	B 33	BW	Von: B33 OD Hausach Nach: B33/B294 Hausach Zählstelle: 7715 1102 BVWP: Ortsumgehung	13.700	1.945 (14,2%)	VB 02KK
1.109	532	B 281	TH	Von: K 5030 W Nach: K 2100 W Zählstelle: 5235 0003 BVWP: Ortsumgehung	13.700	1.521 (11,1%)	VB 02KK
1.110	532	B 207	SH	Von: L 60 Nach: K 42 Zählstelle: 1632 4801 BVWP: Ausbau	13.700	1.384 (10,1%)	WB* 24KK
1.111	532	B 173	BY	Von: Emd. KC13 Nach: Emd. St2200 Zählstelle: 5733 9213 BVWP: Ausbau	13.700	1.356 (9,9%)	VB 24KK

Nr	Rang	Straße	BL	Infos	DTV	SV (SV%)	BVWP
1.112	532	B 7	NW	Von: L776 Nuttlar Nach: L743 Zählstelle: 4616 2201 BVWP: Ortsumgehung	13.700	1.206 (8,8%)	VB 02KK
1.113	532	B 50	RP	Von: Wahlholzerstr. OD Wengerohr Nach: L 53 Ri. Platten Zählstelle: 6007 0032 BVWP: Ortsumgehung	13.700	932 (6,8%)	VB 04KK
1.114	532	B 290	BW	Von: Emd. B 292 in B 290 in Königshofen Nach: Emd. L 511 in die B 290 bei Lauda Zählstelle: 6424 1104 BVWP: Ortsumgehung	13.700	891 (6,5%)	VB 02KK
1.115	532	B 67	NW	Von: AS Goch (A 57) Nach: L 77 Zählstelle: 4303 2202 BVWP: Neubau	13.700	836 (6,1%)	VB 02KB
1.116	532	B 81	ST	Von: B 81 / OE Halberstadt Nach: B 81 / B 245 nördl. Halberstadt Zählstelle: 4032 4058 BVWP: Ortsumgehung	13.700	795 (5,8%)	WB 02KK
1.117	532	B 39	RP	Von: K 1 Nach: L 516 Zählstelle: 6614 0076 BVWP: Ortsumgehung	13.700	493 (3,6%)	WB 02KK
1.118	533	B 4	NI	Von: Uelzen (W), (AS B 191) Nach: Uelzen (NW), (AS L 250) Zählstelle: 3029 4232 BVWP: Ortsumgehung	13.600	2.842 (20,9%)	VB 02KK
1.119	533	B 85	BY	Von: Cham (B85/St 2149 b. Altenkr.) Nach: Schwandorf (B85 / B16 b. Roding) Zählstelle: 6741 9141 BVWP: Ausbau	13.600	1.578 (11,6%)	VB 24KK
1.120	533	B 2	BB	Von: Heinersdorf, B 166 Nach: OE Schwedt, B 166 Zählstelle: 2951 2003 BVWP: Ortsumgehung	13.600	1.210 (8,9%)	VB 02KK
1.121	533	B 264	NW	Von: L11 Nach: L241 Zählstelle: 5103 2203 BVWP: Ortsumgehung	13.600	802 (5,9%)	VB 02KK
1.122	533	B 174	SN	Von: B 174/S 227 Nach: B 174/S 228 Zählstelle: 5244 1103 BVWP: Ortsumgehung	13.600	734 (5,4%)	VB 02KK

Nr	Rang	Straße	BL	Infos	DTV	SV (SV%)	BVWP
1.123	533	B 79	ST	Von: B 79 / L 24 / Harsleben Nach: B 79 / OA Halberstadt Zählstelle: 4132 4033 BVWP: Ortsumgehung	13.600	721 (5,3%)	VB 02KK
1.124	533	B 92	TH	Von: L 2331 Nach: K 1240 X Zählstelle: 5238 0001 BVWP: Ausbau	13.600	721 (5,3%)	WB 24KK
1.125	533	B 327	RP	Von: K 22 Nach: L 208 Zählstelle: 5711 0077 BVWP: Ausbau	13.600	707 (5,2%)	WB 24KK
1.126	533	B 317	BW	Von: B518/B317/K6353 Schopfheim Nach: B317/L146 Mambach Zählstelle: 8313 1100 BVWP: Ortsumgehung	13.600	666 (4,9%)	WB 02KK
1.127	533	B 19	BY	Von: OA 4, Oberstdorf Nach: OA 9, Fischen Zählstelle: 8527 9114 BVWP: Ortsumgehung	13.600	653 (4,8%)	WB 02KK
1.128	533	B 45	HE	Von: Windecken Nach: Heldenbergen Zählstelle: 5719 0602 BVWP: Ortsumgehung	13.600	408 (3,0%)	VB 02KK
1.129	534	B 31	BW	Von: B31/K4933/L120/L134 Rimsinger Ei Nach: AS Bad Krozingen (A 5) Zählstelle: 8011 1101 BVWP: Ortsumgehung	13.500	1.418 (10,5%)	VB 02KK
1.130	534	B 207	SH	Von: K 42 Nach: K 43 Zählstelle: 1632 0504 BVWP: Ausbau	13.500	1.377 (10,2%)	WB* 24KK
1.131	534	B 290	BW	Von: Abz. K 2847 von B 290 Unterhalb Nach: Beginn K 2801 an B 290 bei Marbach Zählstelle: 6424 1101 BVWP: Ortsumgehung	13.500	986 (7,3%)	WB 02KK
1.132	534	B 188	NI	Von: A 37 Burgdorf Nach: Beinhorn/Hessel Zählstelle: 3525 0445 BVWP: Ortsumgehung	13.500	743 (5,5%)	VB 02KK
1.133	534	B 189	ST	Von: B 188n Stendal Nach: OA Stendal Zählstelle: 3437 6033 BVWP: Ortsumgehung	13.500	729 (5,4%)	VB 04KB als A 14

Nr	Rang	Straße	BL	Infos	DTV	SV (SV%)	BVWP
1.134	534	B 518	BW	Von: B34/B518 Brennet Nach: B518/L155 Wehr Zählstelle: 8313 1103 BVWP: Ortsumgehung	13.500	662 (4,9%)	VB 02KK
1.135	534	B 296	BW	Von: B296/K4322 Nach: B296/K4325 Calw Zählstelle: 7218 1102 BVWP: Kernstadtentlastung	13.500	621 (4,6%)	VB 02KK
1.136	535	B 169	SN	Von: B 6/B 169 Seehausen Nach: B 169/K 8561 Zählstelle: 4745 1102 BVWP: Ortsumgehung	13.400	2.198 (16,4%)	VB 04KK
1.137	535	B 173	BY	Von: Abzweig LIF 13 b. Trieb Nach: Abzweig B 289/L 2191 b. Zettlitz Zählstelle: 5833 9571 BVWP: Ausbau	13.400	1.889 (14,1%)	WB* 24KK
1.138	535	B 61	NW	Von: KP B 61 / K 8 Nach: KP B 61 / K 29 (Bad Oeynhausien) Zählstelle: 3718 2207 BVWP: Ortsumgehung	13.400	992 (7,4%)	VB 02KK als B 61n
1.139	535	B 168	BB	Von: Willmersdorf, L 473 Nach: Peitz, L 50 Zählstelle: 4152 2001 BVWP: Ortsumgehung	13.400	844 (6,3%)	VB 02KK
1.140	535	B 16	BY	Von: OE Marktoberdorf Nach: B 12, AS Altdorf Zählstelle: 8229 9124 BVWP: Ortsumgehung	13.400	831 (6,2%)	VB 02KK
1.141	535	B 8	HE	Von: AS Limburg-Süd (A 3) Nach: Emd. L 3448 Zählstelle: 5614 0209 BVWP: Ortsumgehung	13.400	764 (5,7%)	VB 02KK
1.142	535	B 27	BY	Von: Hoechberg Nach: Kist Zählstelle: 6225 9112 BVWP: Ausbau	13.400	737 (5,5%)	VB 24KK
1.143	535	B 260	HE	Von: Emd. K 641 (Nord) Nach: Emd. K 641 (Süd) (Martinsthal) Zählstelle: 5914 0545 BVWP: Ortsumgehung	13.400	670 (5,0%)	WB 02KK
1.144	535	B 508	NW	Von: L 728 Nach: L 728 Zählstelle: 5014 2212 BVWP: Ortsumgehung Vollständiger Neubau mit Ortsumgehungen von Kreuztal bis Grund (rund 20 km)	13.400	536 (4,0%)	VB 02KK

Nr	Rang	Straße	BL	Infos	DTV	SV (SV%)	BVWP
1.145	535	B 258	NW	Von: L220 Nach: K13 Zählstelle: 5203 2203 BVWP: Ortsumgehung	13.400	482 (3,6%)	WB* 02KK
1.146	536	B 10	RP	Von: L 482 Nach: Pirmasens, Waldfriedhof Zählstelle: 6711 0101 BVWP: Ausbau	13.300	3.072 (23,1%)	VB 24KK
1.147	536	B 462	BW	Von: AS Rottweil (A 81) Nach: B462/L419 Sulgen Zählstelle: 7717 1101 BVWP: Ortsumgehung	13.300	1.277 (9,6%)	VB 02KK
1.148	536	B 19	BW	Von: B 19 / L 1060 Schwäb. Hall Nach: B 19 / L 1045 Untermünkheim Zählstelle: 6824 1104 BVWP: Ortsumgehung	13.300	1.184 (8,9%)	VB 02KK
1.149	536	B 97	BB	Von: Groß Oßnig, L 472 Nach: AS Cottbus-Süd, A 15 Zählstelle: 4252 2002 BVWP: Ortsumgehung	13.300	1.144 (8,6%)	VB 02KK
1.150	536	B 3	NI	Von: Gr. Hehlen Nach: Celle Zählstelle: 3326 0403 BVWP: Ortsumgehung	13.300	838 (6,3%)	VB 02KK
1.151	536	B 237	NW	Von: Kobeshofen Nach: Wipperfürth Zählstelle: 4810 2219 BVWP: Ortsumgehung	13.300	692 (5,2%)	VB 02KK
1.152	536	B 426	HE	Von: Nd.-Ramstadt Nach: Ob.-Ramstadt Zählstelle: 6118 0508 BVWP: Ortsumgehung	13.300	599 (4,5%)	VB 02KK
1.153	537	B 58	NW	Von: B 57 Rill Nach: K 14 Büderich Zählstelle: 4305 2210 BVWP: Ortsumgehung	13.200	1.148 (8,7%)	VB 02KK
1.154	537	B 104	MV	Von: Lützw L 05 Nach: OE Schwerin Zählstelle: 2334 0093 BVWP: Ortsumgehung	13.200	884 (6,7%)	WB 02KK
1.155	537	B 94	SN	Von: AS Reichenbach (A 72) Nach: B 94/K 7811/S 282 Zählstelle: 5439 1105 BVWP: Ausbau	13.200	858 (6,5%)	VB 24KK

Nr	Rang	Straße	BL	Infos	DTV	SV (SV%)	BVWP
1.156	537	B 300	BY	Von: OD Friedberg Emd. AIC 25 Nach: AS Dasing (A8) Kreisverkehr Süd Zählstelle: 7632 9169 BVWP: Ortsumgehung	13.200	845 (6,4%)	VB 02KK
1.157	537	B 290	BW	Von: Emd. L 2248 in B 290 bei Bad Mergentheim Nach: Abz. K 2847 von B 290 Unterhalb Zählstelle: 6424 1100 BVWP: Ortsumgehung	13.200	660 (5,0%)	WB 02KK
1.158	537	B 36	BW	Von: B36/K3720 Bietigheim Nach: B36/K3721 Durmersheim (süd) Zählstelle: 7015 1103 BVWP: Ortsumgehung	13.200	581 (4,4%)	VB 02KK
1.159	537	B 271	RP	Von: A 6 AS Grünstadt (19) Nach: L 520 Zählstelle: 6415 0119 BVWP: Ortsumgehung	13.200	462 (3,5%)	VB 02KK
1.160	538	B 4	NI	Von: Kirchweyhe (K 40) Nach: Barum (K 11) Zählstelle: 2929 4222 BVWP: Ortsumgehung	13.100	2.541 (19,4%)	VB 02KK
1.161	538	B 247	TH	Von: L 1026/L 2147 Nach: AS Gotha (A 4) Zählstelle: 5130 0008 BVWP: Ortsumgehung	13.100	1.546 (11,8%)	VB 04KK
1.162	538	B 304	BY	Von: AS L2089(Ebersberg SW) Nach: AS L2080(Ebersberg) Zählstelle: 7937 9100 BVWP: Ortsumgehung	13.100	852 (6,5%)	VB 02KK
1.163	538	B 111	MV	Von: OA Wolgast (Abzw. K 26) Nach: Abzw, L 264 Zählstelle: 1949 1737 BVWP: Ortsumgehung	13.100	563 (4,3%)	WB 02KK
1.164	538	B 2	BY	Von: Emd. St 2542 Klais Nach: OE Garmisch-Partenkirchen S Zählstelle: 8533 9105 BVWP: Ortsumgehung	13.100	537 (4,1%)	WB* 02KK
1.165	539	B 173	BY	Von: Emd. KC27 Oberlangenstadt Nach: Emd. KC13 Zählstelle: 5833 9201 BVWP: Ortsumgehung	13.000	- (-)	WB* 04KK
1.166	539	B 403	NI	Von: A 30 AS Nordhorn/Bad Bentheim (3) Nach: OD Nordhorn Zählstelle: 3608 0474 BVWP: Ortsumgehung	13.000	- (-)	VB 02KK

Nr	Rang	Straße	BL	Infos	DTV	SV (SV%)	BVWP
1.167	539	B 71	ST	Von: AN Dahlenwarsleben (Übergang der A 14 auf die B 71) Nach: L 44 Zählstelle: 3735 5033 BVWP: Ortsumgehung	13.000	2.340 (18,0%)	VB 02KK
1.168	539	B 33	BW	Von: B33/K5358 Schnellingen Nach: B33/B294 Haslach Zählstelle: 7614 1103 BVWP: Ausbau	13.000	1.911 (14,7%)	WB 24KB
1.169	539	B 101	SN	Von: B 101/K 7707/S 197 Nach: A 4 AS Siebenlehn (75) Zählstelle: 5045 1110 BVWP: Ortsumgehung	13.000	1.586 (12,2%)	VB 02KK
1.170	539	B 20	BY	Von: Burghausen-Nord Nach: MV Zählstelle: 7842 9180 BVWP: Ortsumgehung	13.000	1.378 (10,6%)	WB 02KK
1.171	539	B 85	BY	Von: Emd. KC25 Nach: Emd. B303 Zählstelle: 5733 9205 BVWP: Ortsumgehung	13.000	1.352 (10,4%)	WB 02KK
1.172	539	B 16	BY	Von: Dillingen OE Nach: Hoechstaedt OA Zählstelle: 7429 9126 BVWP: Ortsumgehung	13.000	1.261 (9,7%)	VB 02KK
1.173	539	B 7	NW	Von: B 252, Ossendorf Nach: K 11, Warburg Zählstelle: 4520 5331 BVWP: Ortsumgehung	13.000	975 (7,5%)	WB 02KK
1.174	539	B 38	HE	Von: K 25 Nach: B 47/K 207 Zählstelle: 6318 0401 BVWP: Ortsumgehung	13.000	923 (7,1%)	VB 02KK
1.175	539	B 266	NW	Von: Mechernich Nach: Wallenthal Zählstelle: 5405 2201 BVWP: Ortsumgehung	13.000	910 (7,0%)	VB 02KK
1.176	539	B 239	NW	Von: B 65 Lübbecke Nach: L 918 Zählstelle: 3617 2219 BVWP: Ortsumgehung	13.000	897 (6,9%)	WB 02KK
1.177	539	B 248	NI	Von: AS Braunschweig-Ost (A 2) Nach: L635 Zählstelle: 3629 0460 BVWP: Ortsumgehung	13.000	832 (6,4%)	VB 02KK

Nr	Rang	Straße	BL	Infos	DTV	SV (SV%)	BVWP
1.178	539	B 269	SL	Von: B10/B269, Neububach Nach: B269/L334, Lebach Zählstelle: 6507 0080 BVWP: Ortsumgehung	13.000	806 (6,2%)	VB 02KK
1.179	539	B 173	SN	Von: B 173/S 190 Nach: B 173/S 194/S 208 Zählstelle: 5046 1109 BVWP: Ortsumgehung	13.000	598 (4,6%)	VB 02KK
1.180	539	B 462	BW	Von: B462 Abfahrt Ottenau Nach: B462/L618 Bad Rotenfels Zählstelle: 7215 1110 BVWP: Ausbau	13.000	598 (4,6%)	WB* 24KK
1.181	539	B 38	RP	Von: K 45 Impflingen Nach: K 7 Landau-Ebenberg Zählstelle: 6814 0040 BVWP: Ortsumgehung	13.000	494 (3,8%)	VB 02KK
1.182	539	B 23	BY	Von: OE Garmisch-Partenkirchen W Nach: Emd. St 2061, Grainau Zählstelle: 8532 9176 BVWP: Ortsumgehung	13.000	403 (3,1%)	VB 02KK
1.183	540	B 85	BY	Von: AS Schwandorf-Nord (A 93) N Nach: SCHWANDORF (Pittersberg) Zählstelle: 6638 9107 BVWP: Ausbau	12.900	3.522 (27,3%)	WB* 24KK
1.184	540	B 252	HE	Von: OE Wetter Nach: Simtshausen Zählstelle: 5018 0406 BVWP: Ortsumgehung	12.900	1.638 (12,7%)	VB 02KK
1.185	540	B 211	NI	Von: Ende A 293 Oldenburg Nach: K143 b. Ipwege Zählstelle: 2715 0165 BVWP: Ortsumgehung	12.900	1.290 (10,0%)	VB 02KK
1.186	540	B 413	RP	Von: L 258 Nach: K 120 Zählstelle: 5411 0085 BVWP: Ortsumgehung	12.900	1.122 (8,7%)	WB 02KK
1.187	540	B 4	TH	Von: B 249 Graß Nach: Kreuz L 1034 Sondershausen Zählstelle: 4631 0105 BVWP: Ortsumgehung	12.900	1.109 (8,6%)	VB 02KK
1.188	540	B 8	BY	Von: Neustadt/Ost Nach: Emd. NEA 22 Zählstelle: 6429 9204 BVWP: Ortsumgehung	12.900	1.097 (8,5%)	WB 02KK



Nr	Rang	Straße	BL	Infos	DTV	SV (SV%)	BVWP
1.189	540	B 167	BB	Von: Neuruppin, L 16 Nach: AS Neuruppin, A 24 Zählstelle: 3042 2020 BVWP: Ortsumgehung	12.900	980 (7,6%)	VB 02KK
1.190	540	B 75	NI	Von: Buchholz i. d. N. (K 82) Nach: Dibbersen (K 13) Zählstelle: 2625 0448 BVWP: Ortsumgehung	12.900	968 (7,5%)	VB 04KK
1.191	540	B 3	HE	Von: Emd. L 3204 Nach: Nider Wöllstadt Zählstelle: 5718 0305 BVWP: Ortsumgehung Neubau mit Ortsumgehungen von Massenheim bis Friedberg (Hessen)	12.900	684 (5,3%)	VB 02KK
1.192	540	B 57	NW	Von: Ortsausgang Galgenberg Nach: KP -L225 Zählstelle: 5003 2206 BVWP: Ortsumgehung	12.900	452 (3,5%)	VB 02KK
1.193	540	B 79	NI	Von: L614 Wolfenbüttel Nach: A395 Wolfenbüttel-Nord Zählstelle: 3829 0411 BVWP: Ortsumgehung	12.900	400 (3,1%)	WB 02KK
1.194	541	B 322	NI	Von: A 1 Delmenhorst-Ost (58) Nach: B 439 b. Groß Mackenstedt Zählstelle: 2918 0471 BVWP: Ortsumgehung	12.800	1.779 (13,9%)	VB 02KK
1.195	541	B 300	BY	Von: Emd. St 2013 Nach: Emd. St 2031 Zählstelle: 7926 9120 BVWP: Ortsumgehung	12.800	960 (7,5%)	WB 02KK
1.196	541	B 54	RP	Von: OD Rennerod, Röttger Nach: OD Waldmühlen Zählstelle: 5414 0052 BVWP: Ortsumgehung	12.800	909 (7,1%)	VB 02KK
1.197	541	B 472	BY	Von: Emd. B13 O, Bad Toelz O Nach: Emd. St 2365, Waakirchen Zählstelle: 8235 9198 BVWP: Angebliche Ortsumgehung Laut Satellitenkarte (Stand 2000)! Es ist bereits eine Ortsumgehung im Zuge der B 472 von Bad Tölz vorhanden! Allerdings führt ein sehr kurzer Abschnitt der B 13 am Strandrand sehr kurz durch die Stadt.	12.800	614 (4,8%)	WB 02KK
1.198	541	B 256	NW	Von: Pochwerk Nach: Derschlag Zählstelle: 4911 2212 BVWP: Ortsumgehung	12.800	550 (4,3%)	WB 02KK
1.199	541	B 83	HE	Von: OD Grebenstein Nach: L 3233 OA Hofgeismar Zählstelle: 4522 0510 BVWP: Ortsumgehung	12.800	435 (3,4%)	VB 02KK

Nr	Rang	Straße	BL	Infos	DTV	SV (SV%)	BVWP
1.200	542	B 256	RP	Von: L 119 Nach: K 52 Zählstelle: 5610 0033 BVWP: Ortsumgehung	12.700	1.422 (11,2%)	VB 02KK
1.201	542	B 80	ST	Von: 2. L 234 Nach: B 80 / A 38, AS NK 24 Zählstelle: 4532 1041 BVWP: Ortsumgehung	12.700	1.308 (10,3%)	VB 04KB als A 38
1.202	542	B 54	HE	Von: Emd. K 479/K 480 Oberzeuzheim Nach: Emd. L 3046/K 482 Zählstelle: 5514 0102 BVWP: Ortsumgehung	12.700	1.016 (8,0%)	WB 02KK
1.203	542	B 38	HE	Von: K 8 Nach: B 460 Zählstelle: 6318 0408 BVWP: Ortsumgehung	12.700	775 (6,1%)	VB 02KK
1.204	542	B 5	SH	Von: L 278 Struckum Nach: L 4 Bredstedt Zählstelle: 1319 0302 BVWP: Ortsumgehung	12.700	749 (5,9%)	VB 02KK
1.205	542	B 33	BW	Von: B33 Konstanz Brücke-Nord Nach: Landesgrenze 0835/CH B33 Zählstelle: 8320 1101 BVWP: Neubau	12.700	724 (5,7%)	VB 04KK
1.206	542	B 464	BW	Von: B 464/L 1184 Holzgerlingen Nach: B464/L1208 Kälberstelle Zählstelle: 7420 1100 BVWP: Ausbau	12.700	648 (5,1%)	VB 24KK
1.207	543	B 404	SH	Von: L 159 Nach: L 90 Zählstelle: 2428 0747 BVWP: Ausbau	12.600	1.814 (14,4%)	WB* 24KB als A 21
1.208	543	B 311	BW	Von: Ehingen (Möbel Borst) Nach: Oberdisingen (Sportplatz) Zählstelle: 7724 1106 BVWP: Neubau	12.600	1.499 (11,9%)	WB 04KB
1.209	543	B 311	BW	Von: Oberdisingen (Sportplatz) Nach: OD-Grenze Erbach Zählstelle: 7625 1100 BVWP: Neubau mit Querspange Dellmensingen zur B 30	12.600	1.487 (11,8%)	VB 02KK
1.210	543	B 209	SH	Von: Landesgrenze NI Nach: B 5 Lauenburg Zählstelle: 2629 0741 BVWP: Ortsumgehung	12.600	1.222 (9,7%)	WB* 02KK

Nr	Rang	Straße	BL	Infos	DTV	SV (SV%)	BVWP
1.211	543	B 303	BY	Von: Emd. Ebersdorf/Cob. Nach: Emd. CO 11 (Sonnefeld) Zählstelle: 5732 9201 BVWP: Ortsumgehung	12.600	1.222 (9,7%)	VB 02KK
1.212	543	B 96a	BB	Von: Mahlow, B 96 Nach: L 75 Zählstelle: 3646 3648 BVWP: Ausbau	12.600	1.058 (8,4%)	VB 24KK
1.213	543	B 299	BY	Von: St 2045 Ost Nach: Weihbüchl Zählstelle: 7439 9298 BVWP: Ausbau	12.600	945 (7,5%)	WB 24KK
1.214	543	B 9	NW	Von: K 23 Nach: AS Kerken Zählstelle: 4504 2208 BVWP: Ortsumgehung	12.600	693 (5,5%)	WB 02KK
1.215	543	B 66	NW	Von: L 967 Nach: L 945 Zählstelle: 4018 2266 BVWP: Ortsumgehung	12.600	643 (5,1%)	VB 02KK
1.216	543	B 265	NW	Von: AS Köln-Klettenberg (A 4) Nach: Kendenich Zählstelle: 5107 2202 BVWP: Ausbau	12.600	630 (5,0%)	VB 24KK
1.217	543	B 20	BY	Von: Bay.Gmain Nach: Bad Reichenhall Zählstelle: 8243 9107 BVWP: Ortsumgehung	12.600	517 (4,1%)	WB 02KK
1.218	543	B 2	BY	Von: Emd. St2062 O, Murnau Nach: Emd. St2062 W, Murnau Zählstelle: 8333 9221 BVWP: Ortsumgehung	12.600	466 (3,7%)	WB 02KK
1.219	543	B 423	RP	Von: L 355n Nach: K 4 Zählstelle: 6510 0250 BVWP: Ortsumgehung	12.600	403 (3,2%)	WB 02KK
1.220	544	B 19	TH	Von: Todenwarth Nach: L 1024/L 2617 Zählstelle: 5228 1907 BVWP: Ortsumgehung	12.500	1.513 (12,1%)	VB 02KK WB 24KK
1.221	544	B 229	NW	Von: K2 Müschede Nach: Zählstelle: 4513 2403 BVWP: Ortsumgehung	12.500	1.175 (9,4%)	VB 02KK

Nr	Rang	Straße	BL	Infos	DTV	SV (SV%)	BVWP
1.222	544	B 27	HE	Von: Abzweig Reilos (L 3254) Nach: Abweig Blankenheim (K 74) Zählstelle: 5024 0405 BVWP: Ortsumgehung	12.500	1.163 (9,3%)	VB 02KK
1.223	544	B 54	RP	Von: B 255 nördl. Rennerod Nach: OD Rennerod, VoBa Zählstelle: 5314 0055 BVWP: Ortsumgehung	12.500	1.100 (8,8%)	VB 02KK
1.224	544	B 432	SH	Von: L 80 Nach: L 232 Zählstelle: 2127 0510 BVWP: Ortsumgehung	12.500	863 (6,9%)	WB 02KK
1.225	544	B 32	BW	Von: B32/L291 b. Blitzenreute Nach: B32/B30 AS Weingarten Zählstelle: 8123 1101 BVWP: Ortsumgehung	12.500	738 (5,9%)	WB 02KK
1.226	544	B 318	BY	Von: Bad Wiessee Nach: Gmund Zählstelle: 8236 9203 BVWP: Ortsumgehung	12.500	275 (2,2%)	WB 02KK
1.227	545	B 523	BW	Von: B523 Villingen Nach: B27/523 Schwenningen-Ost Zählstelle: 7917 1106 BVWP: Neubau	12.400	893 (7,2%)	WB* 02KK
1.228	545	B 1	NW	Von: B 252 / L 712 Nach: K 73 Zählstelle: 4020 2219 BVWP: Ortsumgehung	12.400	744 (6,0%)	VB 02KK
1.229	545	B 19	BW	Von: Kreuzung B 19 -L 1036 -K 2369 Belsh Nach: Abz. K 2347 von B 19 Gaisbach Zählstelle: 6724 1101 BVWP: Ortsumgehung	12.400	719 (5,8%)	VB 02KK
1.230	545	B 275	HE	Von: AS Ober-Mörlen (A 5) Nach: Emd. B3 Zählstelle: 5618 0209 BVWP: Ortsumgehung	12.400	533 (4,3%)	WB* 02KK
1.231	545	B 2	BY	Von: Eckenhaid-Heroldsberg Nach: Forth-Gräfenberg Zählstelle: 6433 9115 BVWP: Ortsumgehung	12.400	397 (3,2%)	WB 02KK
1.232	546	B 16	BY	Von: St 2043 Nach: St 2048 Zählstelle: 7233 9488 BVWP: Ausbau	12.300	3.063 (24,9%)	WB 24KK

Nr	Rang	Straße	BL	Infos	DTV	SV (SV%)	BVWP
1.233	546	B 170	SN	Von: B 170/B 171 b. Naundorf Nach: B 170/S 190 Dippoldiswalde Zählstelle: 5148 4294 BVWP: Ortsumgehung	12.300	2.915 (23,7%)	WB 02KK
1.234	546	B 9	RP	Von: L 523 Nach: K 7 Zählstelle: 6316 0392 BVWP: Ortsumgehung	12.300	2.177 (17,7%)	WB 02KK
1.235	546	B 256	RP	Von: A 61 AS Krufft (35) Nach: L 119 Zählstelle: 5610 0110 BVWP: Ortsumgehung	12.300	1.894 (15,4%)	VB 02KK
1.236	546	B 32	BW	Von: B32/L268 Mengen Nach: B32/L279 Herberlingen Zählstelle: 7922 1102 BVWP: Ortsumgehung	12.300	1.501 (12,2%)	VB 02KK
1.237	546	B 63	NW	Von: L673 Wickede Nach: L795 Zählstelle: 4413 2403 BVWP: Ortsumgehung	12.300	947 (7,7%)	WB 02KK
1.238	546	B 210	NI	Von: Emden Nach: Aurich Zählstelle: 2509 3348 BVWP: Ortsumgehung	12.300	947 (7,7%)	VB 02KK
1.239	546	B 275	HE	Von: AS Florstadt (A 45) Nach: Nider-Mockstadt Zählstelle: 5619 0673 BVWP: Ortsumgehung	12.300	898 (7,3%)	WB 02KK
1.240	546	B 81	ST	Von: B 6n, AS Heimburg Nach: L 82 Zählstelle: 4131 4054 BVWP: Ausbau	12.300	775 (6,3%)	WB 24KK
1.241	546	B 71	ST	Von: AS Magdeburg-Reform (A 14) Nach: OA Magdeburg Zählstelle: 3935 5902 BVWP: Ortsumgehung	12.300	726 (5,9%)	VB 02KK
1.242	546	B 239	NW	Von: Ende OD Lage Nach: Ende OD Holzhausen Zählstelle: 3918 2337 BVWP: Ortsumgehung	12.300	701 (5,7%)	VB 02KK
1.243	546	B 34	BW	Von: B34/B314 Oberlauchringen Nach: B34/L162 (Rich. Küssaberg) Zählstelle: 8315 1108 BVWP: Ortsumgehung	12.300	664 (5,4%)	WB* 02KK

Nr	Rang	Straße	BL	Infos	DTV	SV (SV%)	BVWP
1.244	546	B 95	SN	Von: B 95/S 229 Nach: B 95/S 232 Zählstelle: 5343 1114 BVWP: Ortsumgehung	12.300	664 (5,4%)	VB 02KK
1.245	546	B 221	NW	Von: L 37 Nach: L 373 Zählstelle: 4703 2213 BVWP: Ortsumgehung	12.300	664 (5,4%)	WB 02KK
1.246	546	B 27	NI	Von: Ortsmitte Bad Lauterberg Nach: Ortsende Bad Lauterberg Zählstelle: 4328 0455 BVWP: Ortsumgehung	12.300	541 (4,4%)	WB 02KK
1.247	547	B 27	HE	Von: Abzweig B 80 (Witzenhausen) Nach: Abzweig B 80 (Landesgrenze Thüringen) Zählstelle: 4625 0500 BVWP: Ortsumgehung	12.200	2.843 (23,3%)	VB 02KK
1.248	547	B 64	NW	Von: K13 Kreis Gütersloh Nach: K52 Kreis Gütersloh Zählstelle: 4115 2255 BVWP: Ortsumgehung	12.200	1.940 (15,9%)	WB* 02KK
1.249	547	B 85	BY	Von: (Rothenkirchen) KC9 Pressig Nach: Emd. St2201 Zählstelle: 5633 9101 BVWP: Ortsumgehung	12.200	1.501 (12,3%)	VB 02KK
1.250	547	B 209	NI	Von: Adendorf (N), (K 30 Nach: Brietlingen (K1/K 29) Zählstelle: 2628 0464 BVWP: Ortsumgehung	12.200	1.086 (8,9%)	WB 02KK
1.251	547	B 85	BY	Von: Pressig Emd. St2201 Nach: Hasslach Emd. B89 Zählstelle: 5733 9210 BVWP: Ortsumgehung	12.200	1.061 (8,7%)	WB 02KK
1.252	547	B 10	BW	Von: Geislingen Nach: Luizhausen Zählstelle: 7425 1100 BVWP: Ortsumgehung	12.200	988 (8,1%)	WB 02KK
1.253	547	B 241	NI	Von: OE Northeim-Ost Nach: Emd., B247 Katlenburg Zählstelle: 4326 3344 BVWP: Ortsumgehung	12.200	927 (7,6%)	WB 02KK
1.254	547	B 253	HE	Von: A7/AS Melsungen Nach: B 83 Zählstelle: 4823 6390 BVWP: Ortsumgehung	12.200	891 (7,3%)	WB 02KK

Nr	Rang	Straße	BL	Infos	DTV	SV (SV%)	BVWP
1.255	547	B 237	NW	Von: Hückeswagen Nach: Kobeshofen Zählstelle: 4810 2220 BVWP: Ortsumgehung	12.200	622 (5,1%)	VB 02KK
1.256	547	B 3	HE	Von: Nieder Wöllstadt Nach: Ober Wöllstadt Zählstelle: 5718 0304 BVWP: Ortsumgehung Neubau mit Ortsumgehungen von Massenheim bis Friedberg (Hessen)	12.200	573 (4,7%)	VB 02KK
1.257	547	B 486	HE	Von: Offenthal (O) Nach: Urberach L3097 Zählstelle: 6018 0280 BVWP: Ortsumgehung	12.200	512 (4,2%)	VB 02KK
1.258	547	B 27	BW	Von: B27/K6581 Nack Nach: B27/K6582 Altenburg-Hardt Zählstelle: 8317 1100 BVWP: Neubau	12.200	390 (3,2%)	VB 02KK
1.259	547	B 85	TH	Von: AS Weimar (A 4) Nach: L 2161 Zählstelle: 5033 0007 BVWP: Ausbau	12.200	342 (2,8%)	WB 24KK
1.260	548	B 6	NI	Von: Husum (L 370) Nach: Schneeren Zählstelle: 3422 0410 BVWP: Ausbau	12.100	1.960 (16,2%)	VB 24KK
1.261	548	B 3	NI	Von: Wülfingen Nach: Elze Zählstelle: 3824 0415 BVWP: Ortsumgehung	12.100	1.513 (12,5%)	WB 02KK
1.262	548	B 17	BY	Von: Emd. St 2055, Roemerkessel Nach: Emd. St 2054, Landsberg S Zählstelle: 7931 9150 BVWP: Ortsumgehung	12.100	1.513 (12,5%)	VB 02KK
1.263	548	B 20	BY	Von: Furth/W. (AS Chammünster, B 20/B 85) Nach: Cham (As Arnschwang, B 20/ CHA 5) Zählstelle: 6742 9162 BVWP: Ausbau	12.100	1.476 (12,2%)	WB 24KK
1.264	548	B 19	BY	Von: AS Werneck (A 70) Nach: L 2277 / N Schnackenwerth Zählstelle: 5926 9200 BVWP: Ortsumgehung	12.100	1.174 (9,7%)	VB 02KK
1.265	548	B 62	RP	Von: K 101 Kirchen Nach: L 280 b. Brachbarch Zählstelle: 5113 0145 BVWP: Ortsumgehung	12.100	956 (7,9%)	VB 02KK

Nr	Rang	Straße	BL	Infos	DTV	SV (SV%)	BVWP
1.266	548	B 92	SN	Von: A 72 AS Plauen-Süd (6) Nach: B 92/K 6637 Zählstelle: 5538 1103 BVWP: Ausbau	12.100	908 (7,5%)	VB 24KK
1.267	548	B 57	NW	Von: L 480 Nach: K 32 Zählstelle: 4304 2202 BVWP: Ortsumgehung	12.100	520 (4,3%)	WB 02KK
1.268	548	B 1	NW	Von: ODWerl Nach: K5 Zählstelle: 4413 2428 BVWP: Ortsumgehung	12.100	484 (4,0%)	VB 02KK
1.269	548	B 54	NW	Von: Rauher Kamp Nach: B 236 (Krafftstraße) (Lünen) Zählstelle: 4410 2304 BVWP: Ausbau	12.100	448 (3,7%)	VB 24KK
1.270	549	B 303	BY	Von: Emd. ST 2665 (TROESTAU) Nach: AS ST 2177 (BAD ALEXANDERSBAD) Zählstelle: 5937 9147 BVWP: Ortsumgehung	12.000	- (-)	WB 04KB
1.271	549	B 239	NW	Von: L 782 Nach: AS A 30 (29) Zählstelle: 3817 2307 BVWP: Ortsumgehung	12.000	1.032 (8,6%)	VB 02KK
1.272	549	B 293	BW	Von: B293/L559 Jöhlingen Nach: B35/B293 Bretten Zählstelle: 6917 1108 BVWP: Ortsumgehung	12.000	1.020 (8,5%)	WB* 02KK
1.273	549	B 62	NW	Von: B62/B62n Siegen Eisenfelder Straße Nach: Zählstelle: 5114 2152 BVWP: Ortsumgehung	12.000	792 (6,6%)	VB 02KK
1.274	549	B 327	RP	Von: K 79 Nach: A 61 AS Koblenz/Waldesch (40) Zählstelle: 5711 0076 BVWP: Ausbau	12.000	768 (6,4%)	WB 24KK
1.275	549	B 229	NW	Von: K 12/Balve Nach: B 515 b. Beckum Zählstelle: 4613 2201 BVWP: Ortsumgehung	12.000	660 (5,5%)	WB 02KK
1.276	549	B 275	HE	Von: Staden Nach: AS Florstadt (A 45) Zählstelle: 5619 0316 BVWP: Ortsumgehung	12.000	588 (4,9%)	WB 02KK



Nr	Rang	Straße	BL	Infos	DTV	SV (SV%)	BVWP
1.277	549	B 36	BW	Von: B36/K3718 Ötigheim Nach: B36/K3720 Bietigheim Zählstelle: 7015 1100 BVWP: Ortsumgehung	12.000	468 (3,9%)	VB 02KK
1.278	550	B 254	HE	Von: Landenhausen Nach: Angersbach Zählstelle: 5322 0309 BVWP: Ortsumgehung	11.900	1.012 (8,5%)	VB 02KK
1.279	550	B 27	BW	Von: B27/L1100 bei Offenau Nach: B27/L528 Gundelsheim Zählstelle: 6720 1100 BVWP: Ortsumgehung	11.900	988 (8,3%)	WB* 02KK
1.280	550	B 254	HE	Von: Angersbach Nach: Lauterbach Zählstelle: 5322 0307 BVWP: Ortsumgehung	11.900	928 (7,8%)	VB 02KK
1.281	550	B 221	NW	Von: L 372 Brüggen Nach: L 37 Zählstelle: 4703 5432 BVWP: Ortsumgehung	11.900	916 (7,7%)	WB 02KK
1.282	550	B 27	BW	Von: B 27/ L 525 Abzw. Lohrbach Nach: B 27/ B 292 bei Auerbach Zählstelle: 6621 1100 BVWP: Ortsumgehung	11.900	714 (6,0%)	WB 02KK
1.283	550	B 38	HE	Von: Groß Bieberau Nach: Reinheim (B 426) Zählstelle: 6118 6402 BVWP: Ortsumgehung	11.900	643 (5,4%)	WB 02KK
1.284	550	B 7	TH	Von: B 85 Weimar Nach: B 87 Umpferstedt Zählstelle: 5034 0001 BVWP: Ortsumgehung	11.900	607 (5,1%)	WB 02KK
1.285	550	B 431	SH	Von: Holm Nach: Wedel Zählstelle: 2324 0617 BVWP: Ortsumgehung	11.900	452 (3,8%)	WB 02KK
1.286	550	B 275	HE	Von: Emd. L 3274 Nach: Emd. L 3026 Esch Zählstelle: 5715 0370 BVWP: Ortsumgehung	11.900	309 (2,6%)	WB 02KK
1.287	551	B 173	BY	Von: Abzweig B 289/L 2191 b. Zettlitz Nach: Abzweig KC 27 Oberlangensstadt Zählstelle: 5833 9572 BVWP: Ausbau	11.800	1.605 (13,6%)	WB* 24KK

Nr	Rang	Straße	BL	Infos	DTV	SV (SV%)	BVWP
1.288	551	B 41	SL	Von: B41/L124, Neunkirchen Nach: B41/L125, Landsweiler-Reden Zählstelle: 6608 0556 BVWP: Ausbau	11.800	1.345 (11,4%)	WB 24KK
1.289	551	B 470	BY	Von: Gremsdorf/Hoechtadt Nach: Adelsdorf/Forchheim Zählstelle: 6231 9175 BVWP: Ortsumgehung	11.800	944 (8,0%)	WB 02KK
1.290	551	B 13	BY	Von: OE Eichstätt Nach: St 2035 Zählstelle: 7133 9102 BVWP: Ortsumgehung	11.800	696 (5,9%)	WB 02KK
1.291	551	B 38	HE	Von: Amtsgrenze Nach: Groß Bieberau Zählstelle: 6219 0581 BVWP: Ortsumgehung	11.800	543 (4,6%)	WB 02KK
1.292	552	B 72	NI	Von: BAB 1 Nach: L 836 Abz. Emstek Zählstelle: 3115 0429 BVWP: Ausbau	11.700	3.662 (31,3%)	WB 24KK
1.293	552	B 243	NI	Von: Osterhagen Nach: Landesgrenze TH/NI Zählstelle: 4429 0448 BVWP: Ortsumgehung	11.700	2.012 (17,2%)	VB 04KK VB 02KK (BSa-Th)
1.294	552	B 27	BW	Von: B27/314 Randen Nach: B27/31 Hüfingen-Wasserturm Zählstelle: 8117 1101 BVWP: Ortsumgehung	11.700	1.229 (10,5%)	VB 02KK
1.295	552	B 80	TH	Von: L 1005 Nach: L 2021 Zählstelle: 4627 0001 BVWP: Ortsumgehung	11.700	1.053 (9,0%)	VB 04KB als A 38
1.296	552	B 247	TH	Von: L 2102 Nach: L 2100 Zählstelle: 4829 0037 BVWP: Ortsumgehung	11.700	971 (8,3%)	VB 02KK WB 24KK
1.297	552	B 158	BB	Von: Werneuchen, L 235 Nach: Seefeld, L 30 Zählstelle: 3348 2003 BVWP: Ortsumgehung	11.700	644 (5,5%)	VB 02KK
1.298	552	B 83	HE	Von: B7 OD Hofgeismar Nach: L 3233 Zählstelle: 4522 0511 BVWP: Ortsumgehung	11.700	456 (3,9%)	VB 02KK

Nr	Rang	Straße	BL	Infos	DTV	SV (SV%)	BVWP
1.299	552	B 519	HE	Von: AS Hofheim Nach: Hofheim L3264 Zählstelle: 5916 0516 BVWP: Ortsumgehung	11.700	339 (2,9%)	VB 02KK
1.300	553	B 27	HE	Von: Abzweig Blankenheim (K 74) Nach: Abzweig Bebra (K72) Zählstelle: 5024 0408 BVWP: Ortsumgehung	11.600	1.554 (13,4%)	WB 02KK
1.301	553	B 65	NI	Von: B65 / K 10 Müsingen Nach: B 65 / L 442 Nienstädt Zählstelle: 3720 0421 BVWP: Ortsumgehung	11.600	1.125 (9,7%)	WB 02KK
1.302	553	B 236	NW	Von: B 55 Grevenbrück Nach: L 880 Zählstelle: 4814 2305 BVWP: Ortsumgehung	11.600	963 (8,3%)	VB 02KK
1.303	553	B 105	MV	Von: KP B 194 OU Stralsund Nach: KP B 96 OU Stralsund Zählstelle: 1744 0267 BVWP: Ortsumgehung	11.600	928 (8,0%)	VB 02KK
1.304	553	B 2	SN	Von: B 2/K 7411 Nach: B 2/B 107/S 11 Wellaune Zählstelle: 4441 1102 BVWP: Ortsumgehung	11.600	905 (7,8%)	VB 02KK
1.305	553	B 206	SH	Von: Itzehoe Nach: AS Bad Bramstedt (A 7) Zählstelle: 2025 0309 BVWP: Ortsumgehung	11.600	870 (7,5%)	WB 02KK
1.306	553	B 441	NI	Von: L 395 Seelze Nach: Stadt Hannover Zählstelle: 3623 0449 BVWP: Neubau	11.600	708 (6,1%)	WB 02KK
1.307	553	B 266	RP	Von: Auffahrt OU Heimersheim Nach: OU Heimersheim-Bad Neuenahr Zählstelle: 5409 0155 BVWP: Neubau	11.600	650 (5,6%)	VB 04KK
1.308	553	B 8	NW	Von: B 473 Wesel Nach: L 480 Zählstelle: 4305 2201 BVWP: Neubau	11.600	487 (4,2%)	WB 04KK
1.309	553	B 16	BY	Von: Kaufbeuren, KV Osttangente Nach: OAL 12, KV Leinau Zählstelle: 8029 9100 BVWP: Ortsumgehung	11.600	464 (4,0%)	WB 02KK

Nr	Rang	Straße	BL	Infos	DTV	SV (SV%)	BVWP
1.310	553	B 158	BB	Von: Bad Freienwalde, B 167 Nach: L 35 Zählstelle: 3250 2002 BVWP: Ortsumgehung	11.600	418 (3,6%)	VB 02KK
1.311	553	B 30	BW	Von: <b>B30/L328a OD Friedrichshafen</b> Nach: <b>B30/B31 OD Friedrichshafen</b> Zählstelle: <b>8322 1102</b> BVWP: <b>Ortsumgehung</b>	11.600	290 (2,5%)	VB 04KB
1.312	553	B 54	NW	Von: K 18 Nach: L 719 Zählstelle: 5114 2244 BVWP: Ortsumgehung	11.600	197 (1,7%)	VB 04KB
1.313	554	B 300	BY	Von: Schrobenhausen Nach: St 2043 Zählstelle: 7433 9101 BVWP: Ortsumgehung	11.500	1.679 (14,6%)	VB 02KK
1.314	554	B 252	HE	Von: Simtshausen Nach: Münchhausen Zählstelle: 5018 6104 BVWP: Ortsumgehung	11.500	1.553 (13,5%)	VB 02KK
1.315	554	B 215	NI	Von: K 2 Nach: B 209 nörd. Sandberge Zählstelle: 3321 0457 BVWP: Ortsumgehung	11.500	1.277 (11,1%)	WB 02KK
1.316	554	B 109	BE	Von: Schönerlinder Chaussee Nach: AS Zubringer Pankow Zählstelle: 3346 0081 BVWP: Ortsumgehung	11.500	1.173 (10,2%)	WB 02KK
1.317	554	B 517	NW	Von: L 553 Nach: B 236 Altenhundem Zählstelle: 4914 2201 BVWP: Ortsumgehung	11.500	851 (7,4%)	VB 02KK
1.318	554	B 525	NW	Von: K 46 Nach: L 580 Zählstelle: 4009 2401 BVWP: Ortsumgehung	11.500	851 (7,4%)	VB 02KK
1.319	554	B 2	BY	Von: W Mering Emd. AIC 12 Nach: W Mering Emd. St 2380 Zählstelle: 7731 9100 BVWP: Ausbau	11.500	805 (7,0%)	WB 24KK
1.320	554	B 62	TH	Von: L 1120 Nach: L 2895 Zählstelle: 5127 6206 BVWP: Ortsumgehung	11.500	759 (6,6%)	VB 02KK

Nr	Rang	Straße	BL	Infos	DTV	SV (SV%)	BVWP
1.321	554	B 85	BY	Von: AS Kulmbach/Neudrossenfeld (A 70) Nach: KRZ KR. KU 11 (HORNUNGSREUTH) Zählstelle: 5934 9126 BVWP: Ausbau	11.500	748 (6,5%)	WB 24KK
1.322	554	B 213	NI	Von: Bundesgrenze NL/BRD Nach: B 403 Nordhorn Zählstelle: 3508 3360 BVWP: Neubau	11.500	713 (6,2%)	WB 02KK
1.323	554	B 465	BW	Von: B 465/K 6701 Münsingen Nach: B 465/L 230 Münsingen Zählstelle: 7522 1106 BVWP: Ortsumgehung	11.500	679 (5,9%)	WB 02KK
1.324	554	B 73	NI	Von: K 5 Abz. Altenbruch Nach: AS Cuxhaven (A 27) (1) Zählstelle: 2118 3353 BVWP: Ortsumgehung	11.500	633 (5,5%)	VB 02KK
1.325	554	B 3	HE	Von: AS Bad Nauheim (A 5) Nach: Nieder-Weisel Zählstelle: 5518 0266 BVWP: Ortsumgehung	11.500	621 (5,4%)	WB 02KK
1.326	554	B 423	SL	Von: B423/L105, Mimbach Nach: B423/L211, Einöd Zählstelle: 6709 0425 BVWP: Ortsumgehung	11.500	621 (5,4%)	VB 02KK
1.327	554	B 6	ST	Von: B 6 / L 167 Nach: B 6 / OA Halle Zählstelle: 4538 3011 BVWP: Ortsumgehung	11.500	587 (5,1%)	VB 02KB
1.328	554	B 65	NW	Von: KP B 65 / K 56 Nach: KP B 65 / L 803 Zählstelle: 3618 2242 BVWP: Ortsumgehung	11.500	575 (5,0%)	WB 02KK
1.329	554	B 239	NW	Von: L 943 Nach: Bad Meinberg, Brunnenstraße Zählstelle: 4119 2282 BVWP: Ortsumgehung	11.500	529 (4,6%)	VB 02KK
1.330	554	B 3	HE	Von: Ober-Wöllstadt Nach: Friedberg Zählstelle: 5618 0380 BVWP: Ortsumgehung Neubau mit Ortsumgehungen von Massenheim bis Friedberg (Hessen)	11.500	495 (4,3%)	VB 02KK
1.331	554	B 158	BB	Von: Altglietzen, L 28 Nach: Bad Freienwalde, B 167 Zählstelle: 3150 3638 BVWP: Ortsumgehung	11.500	322 (2,8%)	VB 02KK

Nr	Rang	Straße	BL	Infos	DTV	SV (SV%)	BVWP
1.332	555	B 4	NI	Von: Uelzen (SO), (AS L 270) Nach: Uelzen (W), (AS B 71) Zählstelle: 3029 4234 BVWP: Ortsumgehung	11.400	2.041 (17,9%)	VB 02KK
1.333	555	B 30	BW	Von: OD Mattenhaus Nach: Zählstelle: 8024 1102 BVWP: Ortsumgehung	11.400	1.391 (12,2%)	WB 04KB
1.334	555	B 30	BW	Von: OD Englerts Nach: Zählstelle: 8024 1102 BVWP: Ortsumgehung	11.400	1.391 (12,1%)	WB 04KB
1.335	555	B 30	BW	Von: OD Oberessendorf Nach: Zählstelle: 8024 1102 BVWP: Ortsumgehung	11.400	1.391 (12,1%)	WB 04KB
1.336	555	B 30	BW	Von: B30/L300/K8033 Bad Waldsee-Nord Nach: B30/B465 Oberessendorf Zählstelle: 8024 1102 BVWP: Ortsumgehung	11.400	1.391 (12,2%)	WB 04KB
1.337	555	B 26	HE	Von: Sickenhofen Nach: Babenhausen Zählstelle: 6019 0519 BVWP: Ortsumgehung	11.400	1.322 (11,6%)	VB 02KK
1.338	555	B 247	TH	Von: L 1028/L 2146 Nach: L 1026/L 2147 Zählstelle: 5130 0007 BVWP: Ausbau	11.400	1.322 (11,6%)	WB 24KK
1.339	555	B 80	TH	Von: L 2021 Nach: K 2160 G Zählstelle: 4627 0016 BVWP: Ortsumgehung	11.400	1.117 (9,8%)	VB 04KB als A 38
1.340	555	B 181	ST	Von: AS Leipzig-West (A 9) Nach: L 185, Günthersdorf Zählstelle: 4639 3098 BVWP: Ortsumgehung	11.400	980 (8,6%)	VB 02KK
1.341	555	B 281	TH	Von: L 2367 Nach: L 2368 Zählstelle: 5335 0003 BVWP: Ortsumgehung	11.400	901 (7,9%)	VB 02KK
1.342	555	A 7	BY	Von: AS Füssen (B 310, prov. Anschluss) Nach: Bundesgrenze Österreich Zählstelle: 8429 9001 BVWP: Neubau	11.400	832 (7,3%)	VB 02KK

Nr	Rang	Straße	BL	Infos	DTV	SV (SV%)	BVWP
1.343	555	B 32	BW	Von: B32 Ravensburg Nach: B32/L326 südl. Kofeld Zählstelle: 8223 1122 BVWP: Ortsumgehung	11.400	798 (7,0%)	WB 02KK
1.344	555	B 229	NW	Von: K 14 Nach: K 12 Zählstelle: 4712 2210 BVWP: Ortsumgehung	11.400	775 (6,8%)	VB 02KK
1.345	555	B 158	BB	Von: Seefeld, L 30 Nach: Blumberg, L 31 Zählstelle: 3348 2004 BVWP: Ortsumgehung	11.400	764 (6,7%)	VB 02KK
1.346	555	B 71	NI	Von: Munster Nach: Soltau Zählstelle: 3026 0425 BVWP: Ortsumgehung	11.400	718 (6,3%)	WB 02KK
1.347	555	B 95	SN	Von: B 95/S 260/S 261 Nach: B 95/S 222 Zählstelle: 5343 1111 BVWP: Ortsumgehung	11.400	718 (6,3%)	WB 02KK
1.348	555	B 7	NW	Von: L732 Nach: AS Arnberg-Neheim (A46) Zählstelle: 4513 2430 BVWP: Ortsumgehung	11.400	661 (5,8%)	VB 02KK
1.349	555	B 290	BW	Von: Kreuzung B 19 b. Bad Mergentheim Nach: Emd. L 2248 in B 290 bei Bad Mergentheim Zählstelle: 6524 1106 BVWP: Ortsumgehung	11.400	627 (5,5%)	WB 02KK
1.350	555	B 255	HE	Von: Petersburg Gladenbach Nach: Emd. B 453 Zählstelle: 5217 0111 BVWP: Ortsumgehung	11.400	559 (4,9%)	WB 02KK
1.351	555	B 56	NW	Von: KP -L327 Nach: KP -L327 Stockheim Zählstelle: 5205 2201 BVWP: Ortsumgehung	11.400	456 (4,0%)	VB 04KK
1.352	556	B 293	BW	Von: B293/K3503 Bretten-Gölshausen Nach: B293/K3506 Flehingen Zählstelle: 6918 1111 BVWP: Ortsumgehung	11.300	1.367 (12,1%)	VB 02KK
1.353	556	B 26	HE	Von: Babenhausen Nach: Amtsgrenze Zählstelle: 6019 0494 BVWP: Ortsumgehung	11.300	1.356 (12,0%)	VB 02KK

Nr	Rang	Straße	BL	Infos	DTV	SV (SV%)	BVWP
1.354	556	B 72	NI	Von: Strücklingen Nach: Aurich Zählstelle: 2611 0418 BVWP: Ortsumgehung	11.300	1.232 (10,9%)	WB 02KK
1.355	556	B 293	BW	Von: B293/K3541 Berghausen (DB) Nach: B293/L559 Jöhlingen Zählstelle: 6917 1102 BVWP: Ortsumgehung	11.300	1.164 (10,3%)	WB* 02KK
1.356	556	B 304	BY	Von: AS K20(Steinhoehring O) Nach: AS K20 Zählstelle: 7938 9300 BVWP: Ortsumgehung	11.300	927 (8,2%)	WB 02KK
1.357	556	B 87	ST	Von: B 91 b. Weissenfels Nach: Weissenfels, Kreisverkehr Zählstelle: 4837 3902 BVWP: Ortsumgehung	11.300	768 (6,8%)	WB 02KK
1.358	556	B 85	BY	Von: SCHWANDORF O Nach: AMBERG Zählstelle: 6537 9102 BVWP: Ausbau	11.300	746 (6,6%)	WB* 24KK
1.359	556	B 420	RP	Von: B 271 Alzey Nach: L 401 Nieder Olm Zählstelle: 6114 0133 BVWP: Ortsumgehung	11.300	735 (6,5%)	WB 02KK
1.360	556	B 327	RP	Von: L 205 Roth Nach: L 219 Kastellaun Zählstelle: 5910 0091 BVWP: Ortsumgehung	11.300	712 (6,3%)	VB 02KK
1.361	556	B 45	HE	Von: K 46 Nach: OA Erbach Zählstelle: 6319 0206 BVWP: Ortsumgehung Abschnitt Erbach bis Groß Umstadt	11.300	542 (4,8%)	VB 02KK
1.362	557	B 72	NI	Von: L 836 Abz. Emstek Nach: B 213 Ost Cloppenburg Zählstelle: 3114 0428 BVWP: Ausbau	11.200	3.528 (31,5%)	WB 24KK
1.363	557	B 54	NW	Von: BAG Nach: L 723 Zählstelle: 5214 2200 BVWP: Ortsumgehung	11.200	1.120 (10,0%)	VB 04KB
1.364	557	B 470	BY	Von: Emd. B8 östl. (Kreisverkehr) Nach: Emd. NEA15 Zählstelle: 6429 9107 BVWP: Ortsumgehung	11.200	930 (8,3%)	VB 02KK



Nr	Rang	Straße	BL	Infos	DTV	SV (SV%)	BVWP
1.365	557	B 8	NW	Von: Landesgrenze Nach: NK 5210 007 Zählstelle: 5210 2203 BVWP: Ortsumgehung	11.200	907 (8,1%)	VB 02KK
1.366	557	B 19	TH	Von: Nähe Welkershausen Nach: L 2624 Zählstelle: 5428 1903 BVWP: Ortsumgehung	11.200	885 (7,9%)	VB 02KK
1.367	557	B 11	BY	Von: Deggendorf Nord Nach: Gotteszell (REG 14) Zählstelle: 7143 9401 BVWP: Ortsumgehung	11.200	672 (6,0%)	VB 02KK
1.368	557	B 207	SH	Von: B 208 Ratzeburg Nach: K 37 Lübeck Zählstelle: 2230 1401 BVWP: Ortsumgehung	11.200	571 (5,1%)	VB 02KK
1.369	557	B 457	HE	Von: Emd. K 227 Nach: Büdingen Zählstelle: 5720 2101 BVWP: Ortsumgehung	11.200	571 (5,1%)	VB 02KK
1.370	557	B 452	HE	Von: Abzweig L 3403 Nach: OD Eschwege Zählstelle: 4826 0111 BVWP: Ortsumgehung	11.200	549 (4,9%)	VB 02KK
1.371	557	B 431	SH	Von: Heist Nach: Uetersen Zählstelle: 2324 0615 BVWP: Ortsumgehung	11.200	437 (3,9%)	WB 02KK
<b>1.372</b>	<b>557</b>	<b>B 30</b>	<b>BW</b>	<b>Von: B30/K7719 N Meckenbeuren</b> <b>Nach: B30/B467/K7982 Oberhofen</b> <b>Zählstelle: 8223 1100</b> <b>BVWP: Ortsumgehung</b>	<b>11.200</b>	<b>392</b> <b>(3,5%)</b>	<b>VB 04KB</b>
<b>1.373</b>	<b>557</b>	<b>B 30</b>	<b>BW</b>	<b>Von: B30 OD Untereschach</b> <b>Nach:</b> <b>Zählstelle: 8223 1100</b> <b>BVWP: Ortsumgehung</b>	<b>11.200</b>	<b>392</b> <b>(3,5%)</b>	<b>VB 04KB</b>
1.374	557	B 399	NW	Von: L13 Nach: B264 Rölsdorf Zählstelle: 5204 2203 BVWP: Ortsumgehung	11.200	258 (2,3%)	VB 02KK
1.375	557	B 8	HE	Von: Glashütten L3319 Nach: L3025 Zählstelle: 5716 0706 BVWP: Ortsumgehung	11.200	246 (2,2%)	WB 02KK

Nr	Rang	Straße	BL	Infos	DTV	SV (SV%)	BVWP
1.376	558	B 169	SN	Von: A 14 AS Döbeln-Nord (34) Nach: B 169/S 35 Zählstelle: 4844 1101 BVWP: Ortsumgehung	11.100	2.753 (24,8%)	WB* 04KK
1.377	558	B 25	BY	Von: S Nördlingen Nach: OD Möttingen Emd. St2221 Zählstelle: 7129 9150 BVWP: Ortsumgehung	11.100	2.065 (18,6%)	VB 02KK
1.378	558	B 311	BW	Von: Untermarchtal Nach: Ehingen (TÜV) Zählstelle: 7723 1101 BVWP: Ausbau	11.100	1.388 (12,5%)	WB 24KK
1.379	558	B 8	BY	Von: westl. Diespeck Nach: Neustadt/Ost Zählstelle: 6429 9206 BVWP: Ortsumgehung	11.100	1.221 (11,0%)	WB 02KK
1.380	558	B 19	TH	Von: L 2624 Nach: Nähe Wallbach Zählstelle: 5328 4463 BVWP: Ausbau	11.100	1.210 (10,9%)	WB 24KK
1.381	558	B 62	HE	Von: Alsfeld Post Nach: Alsfeld Hartmannskreuz Zählstelle: 5221 0205 BVWP: Ortsumgehung	11.100	1.099 (9,9%)	WB 02KK
1.382	558	B 19	TH	Von: KP Zwick Nach: L 1026 Zählstelle: 5228 1906 BVWP: Neubau	11.100	955 (8,6%)	VB 02KK WB 24KK
1.383	558	B 253	HE	Von: Breidenbach Nach: Abzw. K 108 Zählstelle: 5116 0110 BVWP: Ortsumgehung	11.100	844 (7,6%)	VB 02KK
1.384	558	B 304	BY	Von: AS L2080(Steinhoering W) Nach: AS K20(Steinhoering) Zählstelle: 7938 9301 BVWP: Ortsumgehung	11.100	821 (7,4%)	WB 02KK
1.385	558	B 388	BY	Von: AS L2580 Nach: AS L 2082(Bergham) Zählstelle: 7737 9101 BVWP: Ortsumgehung	11.100	788 (7,1%)	WB 02KK
1.386	558	B 109	BB	Von: Landesgrenze MV Nach: Schönwalde, L 30 Zählstelle: 3346 2001 BVWP: Ortsumgehung	11.100	477 (4,3%)	WB 02KK

Nr	Rang	Straße	BL	Infos	DTV	SV (SV%)	BVWP
1.387	558	B 45	HE	Von: Emd. L 3184 Nach: Nieder Wöllstadt Zählstelle: 5718 0311 BVWP: Ortsumgehung	11.100	444 (4,0%)	WB 02KK
1.388	558	A 480	HE	Von: Anschluss L 3047 Nach: AS Wettenberg (B 429) Zählstelle: 5317 0901 BVWP: Ausbau	11.100	433 (3,9%)	WB 24KB
1.389	558	B 276	HE	Von: Emd. L 3194 Nach: Emd. L 3443 Zählstelle: 5721 6102 BVWP: Ortsumgehung	11.100	400 (3,6%)	WB 02KK
1.390	559	B 211	NI	Von: L886 b. Ovelgönne Nach: B212 Brake Zählstelle: 2616 0421 BVWP: Ortsumgehung	11.000	1.331 (12,1%)	VB 02KK
1.391	559	B 83	NI	Von: B 83 / K 81 Nach: B 83 / B 238 Steinbergen Zählstelle: 3821 3331 BVWP: Ortsumgehung	11.000	1.243 (11,3%)	VB 02KK
1.392	559	B 16	BY	Von: Roding (AS Haslbach, St. R.) Nach: Regensbg. (AS Wenzenbach) Zählstelle: 6939 9160 BVWP: Ortsumgehung	11.000	1.100 (10,0%)	VB 02KK
1.393	559	B 67	NW	Von: K 1 Nach: K 3 Zählstelle: 4106 2252 BVWP: Neubau	11.000	913 (8,3%)	VB 02KK
1.394	559	B 327	RP	Von: K 35 Gördenroth Nach: L 205 Roth Zählstelle: 5910 0092 BVWP: Ortsumgehung	11.000	814 (7,4%)	VB 02KK
1.395	559	B 442	NI	Von: B 217 Hachmühlen Nach: L 421 Bad Münder Zählstelle: 3822 0481 BVWP: Ortsumgehung	11.000	814 (7,4%)	WB 02KK
1.396	559	B 20	BY	Von: Freilassing Mitte Nach: Laufen Zählstelle: 8143 9112 BVWP: Ortsumgehung	11.000	759 (6,9%)	VB 02KK
1.397	559	B 13	BY	Von: Muhr a. See Nach: Schlungenhof Zählstelle: 6830 9217 BVWP: Ortsumgehung	11.000	748 (6,8%)	WB 02KK

Nr	Rang	Straße	BL	Infos	DTV	SV (SV%)	BVWP
1.398	559	B 2	BY	Von: S Mering Emd. St 2052 Nach: W Mering Emd. AIC 12 Zählstelle: 7731 9123 BVWP: Ausbau	11.000	627 (5,7%)	WB 24KK
1.399	559	B 256	NW	Von: Bieshausen Nach: Sengelbusch Zählstelle: 5011 2328 BVWP: Ortsumgehung	11.000	539 (4,9%)	WB 02KK
1.400	559	B 102	BB	Von: Premnitz, L 963 Nach: Rathenow, B 188 Zählstelle: 3440 2060 BVWP: Ortsumgehung	11.000	418 (3,8%)	VB 02KK
1.401	560	B 173	BY	Von: Oberrodach Emd. B303 Nach: Emd. St2207 Zählstelle: 5734 9254 BVWP: Ortsumgehung	10.900	1.570 (14,4%)	VB 02KK
1.402	560	B 31	BW	Von: B31/K7772 Goldbach Nach: B31 Nußdorf Zählstelle: 8221 1100 BVWP: Ausbau	10.900	1.439 (13,2%)	VB 24KK
1.403	560	B 20	BY	Von: Furth i.W. (Abfahrt a. Ri Cham, B 20) Nach: Cham (B 20 / St 2154 in Furth W.) Zählstelle: 6642 9177 BVWP: Ausbau	10.900	1.275 (11,7%)	WB 24KK
1.404	560	B 27	HE	Von: AS B 279 (Döllbach) Nach: AS A 7/B 40 Zählstelle: 5524 0306 BVWP: Ortsumgehung	10.900	1.101 (10,1%)	WB 02KK
1.405	560	B 304	BY	Von: Matzing Nach: Traunstein-Nord Zählstelle: 8041 9137 BVWP: Ortsumgehung	10.900	981 (9,0%)	VB 02KK
1.406	560	B 480	NW	Von: L 546 AK Wünnenberg Nach: Haaren Übergang A 44 Zählstelle: 4418 2101 BVWP: Ortsumgehung	10.900	905 (8,3%)	WB 02KK
1.407	560	B 62	HE	Von: Friedensdorf Nach: Brungershausen Zählstelle: 5117 0105 BVWP: Ortsumgehung	10.900	785 (7,2%)	VB 02KK
1.408	560	B 39	BW	Von: B 39 / K 4172 Mühlhausen, Hohlstrasse Nach: B 39 / B 292 Eichtersheim, Friedhof Zählstelle: 6718 1113 BVWP: Ortsumgehung	10.900	709 (6,5%)	VB 02KK

Nr	Rang	Straße	BL	Infos	DTV	SV (SV%)	BVWP
1.409	560	B 112	BB	Von: L 372 Nach: Eisenhüttenstadt, B 246 Zählstelle: 3853 2002 BVWP: Ortsumgehung	10.900	589 (5,4%)	VB 02KK
1.410	560	B 275	HE	Von: OE Ober-Mörlen Nach: AS Ober-Mörlen (A 5) Zählstelle: 5618 0208 BVWP: Ortsumgehung	10.900	480 (4,4%)	WB* 02KK
1.411	561	B 80	TH	Von: L 2076 Nach: L 2079 Zählstelle: 4531 0001 BVWP: Ortsumgehung	10.800	1.458 (13,5%)	VB 04KB als A 38
1.412	561	B 6	ST	Von: AS Aschersleben West, NK 404 Nach: B 6 / 1. L 75 Zählstelle: 4233 4310 BVWP: Ortsumgehung	10.800	1.415 (13,1%)	VB 04KB
1.413	561	B 80	TH	Von: L 2023 Nach: K 1020 G Zählstelle: 4626 0001 BVWP: Ortsumgehung	10.800	1.188 (11,0%)	VB 04KB als A 38
1.414	561	B 80	TH	Von: L 2020 Nach: L 2021 Zählstelle: 4627 0015 BVWP: Ortsumgehung	10.800	1.015 (9,4%)	VB 04KB als A 38
1.415	561	B 187	ST	Von: OE Wittenberg Nach: OA Coswig Zählstelle: 4140 2110 BVWP: Ortsumgehung	10.800	940 (8,7%)	VB 02KK
1.416	561	B 12	BW	Von: B12/K2378 b. Gründels Nach: B12/L318 Isny Zählstelle: 8326 1100 BVWP: Ortsumgehung	10.800	864 (8,0%)	VB 02KK
1.417	561	B 247	TH	Von: L 2100 Nach: L 2101 Zählstelle: 4829 0038 BVWP: Ortsumgehung	10.800	842 (7,8%)	VB 02KK WB 24KK
1.418	561	B 101	BB	Von: Trebbin, B 246n, Zossen Nach: Thyrow, L 795 Zählstelle: 3745 2060 BVWP: Ortsumgehung	10.800	788 (7,3%)	VB 04KB
1.419	561	B 5	SH	Von: L 4 Bredstedt Nach: Bordelumfeld Zählstelle: 1319 1152 BVWP: Ortsumgehung	10.800	572 (5,3%)	VB 02KK

Nr	Rang	Straße	BL	Infos	DTV	SV (SV%)	BVWP
1.420	561	B 196	MV	Von: Abzw, L 301 (Putbus) Nach: Abzw, L 293 Zählstelle: 1546 1731 BVWP: Ortsumgehung	10.800	508 (4,7%)	VB 02KK
1.421	561	B 455	HE	Von: Dorheim Nach: Wölfersheim Zählstelle: 5618 0211 BVWP: Ortsumgehung	10.800	508 (4,7%)	VB 02KK
1.422	561	B 227	NW	Von: L 441 Nach: K 31 Zählstelle: 4607 2205 BVWP: Ausbau	10.800	400 (3,7%)	VB 24KK
1.423	561	B 307	BY	Von: Schliersee Nach: Neuhaus Zählstelle: 8237 9203 BVWP: Ortsumgehung	10.800	292 (2,7%)	WB 02KK
1.424	562	B 303	BY	Von: AS ST 2177 (MARKTREDWITZ) Nach: AS BAB A 93 (MARKTREDWITZ-NORD) Zählstelle: 5938 9149 BVWP: Ausbau	10.700	1.701 (15,9%)	VB 24KK
1.425	562	B 2	BY	Von: Dietfurt Nach: Schambach Zählstelle: 7031 9100 BVWP: Ortsumgehung	10.700	1.637 (15,3%)	WB 02KK
1.426	562	B 252	HE	Von: Abzweig Kupferberg Nach: L 3118 Berndorf Zählstelle: 4619 0107 BVWP: Ortsumgehung	10.700	1.519 (14,2%)	WB* 02KK
1.427	562	B 62	TH	Von: OL Badelachen Nach: B 285 Dorndorf Zählstelle: 5126 4461 BVWP: Ortsumgehung	10.700	1.305 (12,2%)	VB 02KK
<b>1.428</b>	<b>562</b>	<b>B 30</b>	<b>BW</b>	Von: <b>B30/L275 Bad Waldsee-Süd</b> Nach: <b>B30/L300/K8033 Bad Waldsee-Nord</b> Zählstelle: <b>8024 1101</b> BVWP: <b>Ausbau</b>	<b>10.700</b>	<b>1.273</b> <b>(11,9%)</b>	<b>WB 24KB</b>
1.429	562	B 187	ST	Von: OE Coswig Nach: AS Coswig (A 9) Zählstelle: 4140 2114 BVWP: Ortsumgehung	10.700	1.049 (9,8%)	VB 02KK
1.430	562	B 8	RP	Von: K 23 Nach: L 277 Zählstelle: 5211 0004 BVWP: Ortsumgehung	10.700	984 (9,2%)	WB 02KK

Nr	Rang	Straße	BL	Infos	DTV	SV (SV%)	BVWP
1.431	562	B 299	BY	Von: BAB Zubrgr. B 299 Nach: AS Neumarkt/OPf. (A 3) Zählstelle: 6634 9152 BVWP: Ortsumgehung	10.700	984 (9,2%)	VB 02KK
1.432	562	B 58	NW	Von: B 224 b. Dorsten Nach: L 608 Wulfen Zählstelle: 4207 2377 BVWP: Ortsumgehung	10.700	931 (8,7%)	WB* 02KK
1.433	562	B 189	ST	Von: L 13 / L 14 / Osterburg Nach: L 9 Zählstelle: 3236 6037 BVWP: Ortsumgehung	10.700	899 (8,4%)	VB 04KB als A 14
1.434	562	B 229	NW	Von: L 528/Radevormwald, Dortmunder Straße Nach: L 528/Remscheider Straße Zählstelle: 4811 2292 BVWP: Ortsumgehung	10.700	899 (8,4%)	WB 02KK
1.435	562	B 185	ST	Von: B 187a Porst Nach: K 2084 OA Köthen Zählstelle: 4237 1390 BVWP: Ortsumgehung	10.700	824 (7,7%)	WB 02KK
1.436	562	B 248	NI	Von: Lüchow (L 261) Nach: Plate (B 493) Zählstelle: 3032 0482 BVWP: Ortsumgehung	10.700	792 (7,4%)	VB 02KK
1.437	562	B 257	RP	Von: K 22 Nach: K 14 Zählstelle: 6005 0041 BVWP: Ortsumgehung	10.700	663 (6,2%)	VB 02KK
1.438	562	B 55	NW	Von: Meschede Nach: AS Meschede (A 46) Zählstelle: 4615 2202 BVWP: Ortsumgehung	10.700	631 (5,9%)	WB 02KK
1.439	562	B 229	NW	Von: B 51 Lennup Nach: L 81 Zählstelle: 4809 2204 BVWP: Ortsumgehung	10.700	567 (5,3%)	VB 02KK
1.440	562	B 521	HE	Von: Büdesheim Nach: Heldenbergen Zählstelle: 5719 0601 BVWP: Ortsumgehung	10.700	439 (4,1%)	WB 02KK
1.441	563	B 192	MV	Von: OA Waren Nach: Knotenpunkt B 194 Zählstelle: 2442 1720 BVWP: Ortsumgehung	10.600	986 (9,3%)	VB 02KK

Nr	Rang	Straße	BL	Infos	DTV	SV (SV%)	BVWP
1.442	563	B 62	HE	Von: OD Heimbaldshausen Nach: OD Philippsthal Zählstelle: 5125 0202 BVWP: Ortsumgehung	10.600	975 (9,2%)	WB 02KK
1.443	563	B 55	NW	Von: Eslohe Nach: L 541 (Haus Wenne) Zählstelle: 4715 2200 BVWP: Ortsumgehung	10.600	880 (8,3%)	VB 02KK
1.444	563	B 255	HE	Von: Seelbach (OE) Nach: Ballersbach (K 58) Zählstelle: 5316 0305 BVWP: Ortsumgehung	10.600	774 (7,3%)	VB 02KK
1.445	563	B 100	ST	Von: B 184 südl. Bittefeld Nach: B 183a nördl. Brehna Zählstelle: 4439 2046 BVWP: Ausbau	10.600	731 (6,9%)	WB 24KK
1.446	563	B 183	ST	Von: Bitterfeld, Säurekreuzung II (NK 023) Nach: B 184 südl. Bitterfeld (NK 037) Zählstelle: 4339 2077 BVWP: Ortsumgehung	10.600	647 (6,1%)	VB 02KK
1.447	563	B 221	NW	Von: K 5 Heinsberg Nach: L 117 Heinsberg Zählstelle: 4902 2202 BVWP: Ortsumgehung	10.600	541 (5,1%)	VB 02KK
1.448	563	B 2	BY	Von: AS B471(FFB N) Nach: AS K 2 (Mammendorf) Zählstelle: 7833 9108 BVWP: Ortsumgehung	10.600	530 (5,0%)	WB 02KK
1.449	563	B 188	NI	Von: L290, Vorsfelde Nach: L653, Danndorf Zählstelle: 3531 0437 BVWP: Ortsumgehung Die B 188 durchfährt diesen Stadtteil von Wolfsburg.	10.600	519 (4,9%)	WB 02KK
1.450	564	B 80	ST	Von: B 85 Nach: 2. L 234 Zählstelle: 4532 1042 BVWP: Ortsumgehung	10.500	1.124 (10,7%)	VB 04KB als A 38
1.451	564	B 70	NW	Von: K 15 Nach: K 24 Zählstelle: 4007 2401 BVWP: Ortsumgehung	10.500	987 (9,4%)	WB 02KK
1.452	564	B 465	BW	Von: B 466/L 1211 Abzw. Grabenstetten Nach: B 465/K 1248 Owen Zählstelle: 7422 1100 BVWP: Ortsumgehung	10.500	840 (8,0%)	WB 02KK



Nr	Rang	Straße	BL	Infos	DTV	SV (SV%)	BVWP
1.453	564	B 96	MV	Von: OA Neubrandenburg Nach: Kreuzung L 273 Zählstelle: 2345 0163 BVWP: Ausbau	10.500	788 (7,5%)	VB 24KK
1.454	564	B 53	RP	Von: B 51 Trier, Pallien Nach: K 5 Zählstelle: 6205 0075 BVWP: Ortsumgehung	10.500	651 (6,2%)	VB 02KK
1.455	564	B 112	BB	Von: Ziltendorf, L 372 Nach: Brieskow-Finkenh. L 373 Zählstelle: 3753 2003 BVWP: Ortsumgehung	10.500	609 (5,8%)	VB 02KK
1.456	564	B 6	ST	Von: B 6 / OE Halle Nach: AS Halle-Trotha (A 14) Zählstelle: 4437 3012 BVWP: Ortsumgehung	10.500	578 (5,5%)	VB 02KB
1.457	564	B 462	BW	Von: B28/B462 Venus Nach: B462/L401 Baiersbronn Zählstelle: 7516 1104 BVWP: Ortsumgehung	10.500	525 (5,0%)	WB* 02KK
1.458	565	B 104	MV	Von: Knoten DM3 Nach: OE Stavenhagen Zählstelle: 2243 0087 BVWP: Ortsumgehung	10.400	2.007 (19,3%)	WB 02KK
1.459	565	B 249	HE	Von: Abzweig L 3244 Nach: Gebendorfer Hüttchen Zählstelle: 4826 0601 BVWP: Ortsumgehung	10.400	1.810 (17,4%)	VB 04KK
1.460	565	B 64	NW	Von: K 22 Nach: Bauamtsgrenze Zählstelle: 4014 2305 BVWP: Ortsumgehung	10.400	1.706 (16,4%)	WB* 02KK
1.461	565	B 252	HE	Von: Abzweig Kupferberg Nach: L 3118 Abzweig Marsberger Str. L 3078/B 450 Zählstelle: 4619 0112 BVWP: Ortsumgehung	10.400	1.498 (14,4%)	WB* 02KK
1.462	565	B 27	HE	Von: OD Sieglos Nach: AS Bad Hersfeld Zählstelle: 5124 0010 BVWP: Ortsumgehung	10.400	1.394 (13,4%)	VB 02KK
1.463	565	B 255	RP	Von: L 300 Boden Nach: OD Niederahr Zählstelle: 5513 0063 BVWP: Ortsumgehung	10.400	1.040 (10,0%)	VB 02KK

Nr	Rang	Straße	BL	Infos	DTV	SV (SV%)	BVWP
1.464	565	B 191	MV	Von: Abzw, L 09-Parchim Nach: Abzw, L 16-Lübz Zählstelle: 2537 0181 BVWP: Ortsumgehung	10.400	957 (9,2%)	VB 02KK
1.465	565	B 290	BW	Von: B 290 / L 1040 bei Rot am See Nach: B 290 / L 1033 Rot am See Zählstelle: 6726 1101 BVWP: Ortsumgehung	10.400	905 (8,7%)	WB 02KK
1.466	565	B 96	MV	Von: Knotenpunkt MST 19 (Groß Nemerow) Nach: Knotenpunkt L 33 (Abzw. Burg Starg.) Zählstelle: 2545 0149 BVWP: Ausbau	10.400	780 (7,5%)	VB 24KK
1.467	565	B 432	SH	Von: K 86 Nach: AS Bad Segeberg-Süd (A 21) Zählstelle: 2127 0317 BVWP: Ortsumgehung	10.400	770 (7,4%)	WB 02KK
1.468	565	B 109	BE	Von: Landesgrenze MV Nach: Schönerlinder Chaussee Zählstelle: 3346 0080 BVWP: Ortsumgehung	10.400	759 (7,3%)	WB 02KK
1.469	565	B 279	BY	Von: Abzweig L 2274 Rentweinsdorf Nach: Abzweig L 2277 Baunach Zählstelle: 6031 9110 BVWP: Ortsumgehung	10.400	655 (6,3%)	VB 02KK
1.470	565	B 269	SL	Von: AS Saarlouis-Mitte (A 620) Nach: B269/L350, Felsberg Zählstelle: 6706 0328 BVWP: Ortsumgehung	10.400	426 (4,1%)	VB 02KK
1.471	565	B 9	NW	Von: AS Osterath (A 44) Nach: K 6 Zählstelle: 4705 2210 BVWP: Ortsumgehung	10.400	322 (3,1%)	WB 02KK
1.472	566	B 33	BW	Von: B33/B294 Hausach Nach: B33 BAG 834/831 Zählstelle: 7715 1100 BVWP: Ortsumgehung	10.300	1.112 (10,8%)	VB 02KK
1.473	566	B 5	MV	Von: Ludwigslust, K.-Kollwitz-Str./B 106 Nach: Abzweig B 191-Grabow Zählstelle: 2635 0137 BVWP: Ortsumgehung	10.300	1.009 (9,8%)	VB 04KB (1. OU als A 14)  VB 02KK (2. OU als B 5)
1.474	566	B 254	HE	Von: Lauterbach Nach: Maar Zählstelle: 5322 6507 BVWP: Ortsumgehung	10.300	1.009 (9,8%)	VB 02KK

Nr	Rang	Straße	BL	Infos	DTV	SV (SV%)	BVWP
1.475	566	B 41	RP	Von: K 19 Nach: K 18 Zählstelle: 6209 0012 BVWP: Ortsumgehung	10.300	721 (7,0%)	VB 02KK
1.476	566	B 432	SH	Von: L 82 Nach: L 75 Nahe Zählstelle: 2226 0512 BVWP: Ortsumgehung	10.300	639 (6,2%)	WB 02KK
1.477	566	B 458	HE	Von: OE Petersberg Nach: AS L 3258 (Dipperz) Zählstelle: 5424 0106 BVWP: Ortsumgehung	10.300	608 (5,9%)	VB 02KK
1.478	566	B 54	RP	Von: Diez, Holzheimer Kreuzung Nach: Diez, Am Nassauer Hof Zählstelle: 5614 0047 BVWP: Ortsumgehung	10.300	505 (4,9%)	WB* 02KK
1.479	566	B 88	TH	Von: Gehren Nach: Ilmenau Zählstelle: 5331 0002 BVWP: Ortsumgehung	10.300	484 (4,7%)	VB 02KK
1.480	566	B 85	BY	Von: AMBERG Nach: Emd. AS 35 Zählstelle: 6536 9591 BVWP: Ausbau	10.300	474 (4,6%)	WB* 24KK
1.481	566	B 9	NW	Von: K 14 Nach: L 478 Zählstelle: 4504 2209 BVWP: Ortsumgehung	10.300	361 (3,5%)	WB 02KK
1.482	566	B 275	HE	Von: Emd. in B 260 Nach: Emd. L 3037 Zählstelle: 5814 0595 BVWP: Ortsumgehung	10.300	175 (1,7%)	WB 02KK
1.483	567	B 54	HE	Von: Emd. L 3046 Dorchheim Nach: OA Langendernbach Zählstelle: 5414 0101 BVWP: Ortsumgehung	10.200	989 (9,7%)	WB 02KK
1.484	567	B 65	NW	Von: KP B 65 / L 772 (Hille-Rothenuffeln) Nach: B 65 OD E Dützen Zählstelle: 3719 2206 BVWP: Ortsumgehung	10.200	520 (5,1%)	VB 02KK
1.485	567	B 71	NI	Von: Harber Nach: Soltau Zählstelle: 3025 0427 BVWP: Ortsumgehung	10.200	490 (4,8%)	WB 02KK

Nr	Rang	Straße	BL	Infos	DTV	SV (SV%)	BVWP
1.486	567	B 519	HE	Von: Hofheim (N) Nach: Niederhofheim L3016 Zählstelle: 5816 0510 BVWP: Ortsumgehung	10.200	449 (4,4%)	VB 02KK
1.487	567	B 8	HE	Von: Emd. L 30322 Niederbrechen Nach: Emd. L 3021 Oberbrechen Zählstelle: 5615 0208 BVWP: Ortsumgehung	10.200	418 (4,1%)	WB 02KK
1.488	567	B 196	MV	Von: B 96 Nach: Abzw, L 301 (Putbus) Zählstelle: 1546 0175 BVWP: Ortsumgehung	10.200	418 (4,1%)	VB 02KK
1.489	568	B 91	ST	Von: L 190 Nach: AS Weißenfels (A 9) Zählstelle: 4838 3852 BVWP: Ortsumgehung	10.100	1.333 (13,2%)	VB 02KK
1.490	568	B 15	BY	Von: St 2141 Essenbach Nach: St 2142 Neufahrn Zählstelle: 7339 9160 BVWP: Ortsumgehung	10.100	1.212 (12,0%)	VB 04KB
1.491	568	B 2	ST	Von: B 2 / B 182 b. Lutherstadt Wittenberg Nach: B 2 / B 100 / Eutzsch Zählstelle: 4141 2006 BVWP: Ortsumgehung	10.100	869 (8,6%)	VB 02KK
1.492	568	B 169	BB	Von: AS Cottbus-West, A 15 Nach: Drebkau, L 52 Zählstelle: 4351 3653 BVWP: Ortsumgehung	10.100	798 (7,9%)	VB 02KK
1.493	568	B 11	BY	Von: Gotteszell (REG 14) Nach: Patersdorf (B85) Zählstelle: 7043 9400 BVWP: Ortsumgehung	10.100	768 (7,6%)	VB 02KK
1.494	568	B 7	TH	Von: AS Eisenberg (A 9) Nach: Kreuz L 1071 Zählstelle: 5037 0013 BVWP: Ortsumgehung	10.100	758 (7,5%)	WB 02KK
1.495	568	B 97	SN	Von: B 97/S 198 Nach: B 97/S 95 Zählstelle: 4551 4208 BVWP: Ortsumgehung	10.100	717 (7,1%)	WB* 02KK
1.496	568	B 247	TH	Von: L 2040 Nach: L 1015 Zählstelle: 4728 0039 BVWP: Ortsumgehung	10.100	697 (6,9%)	VB 02KK

Nr	Rang	Straße	BL	Infos	DTV	SV (SV%)	BVWP
1.497	568	B 73	NI	Von: L 114 Nach: L 116 Zählstelle: 2321 0424 BVWP: Ortsumgehung	10.100	687 (6,8%)	WB* 02KK
1.498	568	B 95	SN	Von: B 95/B 180 Burkhardtsdorf Nach: B 95 Zählstelle: 5243 1107 BVWP: Ortsumgehung	10.100	626 (6,2%)	VB 02KK
1.499	568	B 54	RP	Von: Diez, Am Nassauer Hof Nach: Diez, Am Bahnhof Zählstelle: 5714 0046 BVWP: Ortsumgehung	10.100	566 (5,6%)	WB* 02KK
1.500	568	B 38	HE	Von: Spachbrücken Nach: Georgenhausen Zählstelle: 6118 0401 BVWP: Ortsumgehung	10.100	515 (5,1%)	VB 02KK
1.501	568	B 308	BY	Von: OA 1, Huendle Nach: OA Immenstadt-Bühl Zählstelle: 8426 9156 BVWP: Ortsumgehung	10.100	333 (3,3%)	WB* 02KK
1.502	569	B 299	BY	Von: Landshut (NM 12 in Mühlhausen) Nach: St Neumarkt Zählstelle: 6834 9178 BVWP: Ortsumgehung	10.000	- (-)	VB 02KK
1.503	569	B 213	NI	Von: B 403 Nordhorn Nach: L 45 Zählstelle: 3508 0431 BVWP: Neubau	10.000	1.340 (13,4%)	VB 02KK
1.504	569	B 80	ST	Von: B 80 / Landesgrenze Thüringen Nach: B 80 / B 85 Zählstelle: 4531 1043 BVWP: Ortsumgehung	10.000	1.190 (11,9%)	VB 04KB als A 38
1.505	569	B 65	NI	Von: Bad Nenndorf Nach: L 390 Barsinghausen Zählstelle: 3623 0416 BVWP: Ortsumgehung	10.000	1.130 (11,3%)	WB 02KK
1.506	569	B 6	NI	Von: AS Baddeckenstedt (A 39) Nach: Kreuzung K 58 (Oelber) Zählstelle: 3827 0415 BVWP: Neubau	10.000	1.110 (11,1%)	WB 02KK
1.507	569	B 209	NI	Von: Brietlingen (K 1, K 29) Nach: Artlenburg (L 217) Zählstelle: 2628 4642 BVWP: Ortsumgehung	10.000	1.100 (11,0%)	WB 02KK

Nr	Rang	Straße	BL	Infos	DTV	SV (SV%)	BVWP
1.508	569	B 16	BY	Von: Ichenhausen Nach: OE Kleinkoetz Emd. GZ 5 Zählstelle: 7527 9124 BVWP: Ortsumgehung	10.000	890 (8,9%)	VB 02KK
1.509	569	B 19	TH	Von: OE Schwallungen Nach: K 990 M Zählstelle: 5328 1905 BVWP: Ausbau	10.000	870 (8,7%)	WB 24KK
1.510	569	B 6	ST	Von: B 6 / L 168 / Gröbers Nach: B 6 / L 167 Zählstelle: 4538 3828 BVWP: Ortsumgehung	10.000	830 (8,3%)	VB 02KB
1.511	569	B 321	MV	Von: Kreuzung BAB A 24 Nach: Abzweig K 62 Zählstelle: 2434 1706 BVWP: Ortsumgehung	10.000	750 (7,5%)	VB 02KK
1.512	569	B 173	SN	Von: B 173 Zwickau Nach: B 173/S 286 Zählstelle: 5241 1105 BVWP: Ortsumgehung	10.000	730 (7,3%)	VB 02KK
1.513	569	B 475	NW	Von: B 1 Nach: L 738 Oestinghausen Zählstelle: 4314 2200 BVWP: Ortsumgehung	10.000	710 (7,1%)	VB 02KK
1.514	569	B 1	BB	Von: Glindow, L 90 Nach: L 861 Zählstelle: 3643 2020 BVWP: Ortsumgehung	10.000	630 (6,3%)	VB 02KK
1.515	569	B 65	NW	Von: KP B 65 / L 557 (Preuß. Oldendorf) Nach: KP B 65 / K 60 (Lübbecke) Zählstelle: 3717 2232 BVWP: Ortsumgehung	10.000	510 (5,1%)	VB 02KK
1.516	569	B 62	NW	Von: Niederlaasphe Nach: Landesgrenze NRW/NI Zählstelle: 5016 2203 BVWP: Ortsumgehung	10.000	410 (4,1%)	VB 02KK
1.517	569	B 20	BY	Von: Bischofswiesen Nach: Bay. Gmain Zählstelle: 8343 9106 BVWP: Ortsumgehung	10.000	390 (3,9%)	WB 02KK
1.518	569	B 275	HE	Von: Emd. L 3470 Nach: Emd. L 3273 Zählstelle: 5815 0350 BVWP: Ortsumgehung	10.000	370 (3,7%)	VB 02KK

Nr	Rang	Straße	BL	Infos	DTV	SV (SV%)	BVWP
1.519	569	B 45	HE	Von: Emd. L 3347 Nach: Windecken Zählstelle: 5719 0327 BVWP: Ortsumgehung	10.000	360 (3,6%)	VB 02KK
1.520	569	B 20	BY	Von: Koenigsee Nach: Berchtesgaden Zählstelle: 8344 9104 BVWP: Ortsumgehung	10.000	290 (2,9%)	WB 02KK
1.521	570	B 98	SN	Von: B 98/S 91 Nach: B 98/B 101 Grossenhain Zählstelle: 4747 1102 BVWP: Ortsumgehung	9.900	1.445 (14,6%)	VB 02KK
1.522	570	B 211	NI	Von: L864 Popkenhöge Nach: K211 b. Ovelgönne Zählstelle: 2716 0420 BVWP: Ortsumgehung	9.900	1.208 (12,2%)	VB 02KK
1.523	570	B 475	NW	Von: L 793 Nach: L 831 Zählstelle: 4114 2303 BVWP: Ortsumgehung	9.900	1.109 (11,2%)	VB 02KK
1.524	570	B 87	SN	Von: B 87/S 25 Nach: B 87/B 183 Torgau Zählstelle: 4444 1100 BVWP: Ortsumgehung	9.900	1.049 (10,6%)	VB 04KK
1.525	570	B 192	MV	Von: Knotenpunkt L 24 Nach: Knotenpunkt L 205 Zählstelle: 2541 0043 BVWP: Ortsumgehung	9.900	970 (9,8%)	VB 02KK
1.526	570	B 414	RP	Von: Kr. L 287 Kirburg Nach: Kr. L 285 Kirburg Zählstelle: 5313 0122 BVWP: Ortsumgehung	9.900	891 (9,0%)	WB 02KK
1.527	570	B 184	ST	Von: OE Gommern Nach: B 246 Königsborn Zählstelle: 3836 5053 BVWP: Ortsumgehung	9.900	832 (8,4%)	VB 02KK
1.528	570	B 56	NW	Von: Niederlassungsgrenze zur NL MG Nach: KP -B57 Zählstelle: 5003 2212 BVWP: Ortsumgehung	9.900	782 (7,9%)	VB 02KB
1.529	570	B 525	NW	Von: K 13 Nach: L 577 Zählstelle: 4009 2403 BVWP: Ortsumgehung	9.900	752 (7,6%)	VB 02KK

Nr	Rang	Straße	BL	Infos	DTV	SV (SV%)	BVWP
1.530	570	B 4	TH	Von: L 2079 Nach: B 80 Nordhausen Zählstelle: 4530 0004 BVWP: Ortsumgehung	9.900	693 (7,0%)	VB 02KK WB 24KK
1.531	570	B 71	NI	Von: Munster Nach: AS Soltau-Ost (A 7) Zählstelle: 2926 0426 BVWP: Ortsumgehung	9.900	663 (6,7%)	WB 02KK
1.532	570	B 178	SN	Von: B 178/S 144 Nach: B 178/S 143 Zählstelle: 4954 1101 BVWP: Ortsumgehung	9.900	554 (5,6%)	VB 02KK
1.533	570	B 275	HE	Von: Emd. L 3187 Nach: Emd. L 3189 Nieder Florstadt Zählstelle: 5619 0315 BVWP: Ortsumgehung	9.900	545 (5,5%)	WB 02KK
1.534	570	B 256	RP	Von: K 149 Nach: L 265 Zählstelle: 5411 0056 BVWP: Ortsumgehung	9.900	525 (5,3%)	VB 02KK
1.535	571	B 4	TH	Von: K 260 Q Nach: K 5230 Q Zählstelle: 5531 4453 BVWP: Ortsumgehung	9.800	1.313 (13,4%)	VB 04KB als A 73
1.536	571	B 20	BY	Von: Landesgrenze/CZ (B20/Vollmauerstr) Nach: Furth i.W./Cham (Grenübgg. CZ) Zählstelle: 6643 9135 BVWP: Ortsumgehung	9.800	1.098 (11,2%)	VB 02KK
1.537	571	B 16	BY	Von: Roding (AS Wenzenbach) Nach: Regensburg (AS Bernhardsw. B16 neu / B16) Zählstelle: 6939 9170 BVWP: Ortsumgehung	9.800	1.000 (10,2%)	VB 02KK
1.538	571	B 247	NI	Von: Ortsmitte Duderstadt Nach: LandesgrenzeTH/NI Zählstelle: 4427 0480 BVWP: Ortsumgehung	9.800	931 (9,5%)	VB 02KK
1.539	571	B 101	BB	Von: Thyrow, L 795 Nach: B 101 N Zählstelle: 3745 2050 BVWP: Ortsumgehung	9.800	833 (8,5%)	VB 04KB
1.540	571	B 6	ST	Von: L 240 / Westerhausen Nach: OA Blankenburg Zählstelle: 4231 4001 BVWP: Ortsumgehung	9.800	823 (8,4%)	VB 04KB



Nr	Rang	Straße	BL	Infos	DTV	SV (SV%)	BVWP
1.541	571	B 236	NW	Von: Kreisgrenze bei Bromskirchen Nach: L 717 OD Hallenberg Zählstelle: 4817 2413 BVWP: Ortsumgehung	9.800	813 (8,3%)	WB 02KK
1.542	571	B 247	TH	Von: L 1031 Nach: L 2103 Zählstelle: 4829 0036 BVWP: Ortsumgehung	9.800	784 (8,0%)	VB 02KK WB 24KK
1.543	571	B 477	NW	Von: Rommerskirchen Nach: Bergheim Zählstelle: 5006 2201 BVWP: Ortsumgehung	9.800	745 (7,6%)	VB 02KK
1.544	571	B 47	RP	Von: B 47 Worms Nach: A 61 AS Worms (58) Zählstelle: 6315 0202 BVWP: Ausbau	9.800	647 (6,6%)	VB 24KK
1.545	571	B 472	BY	Von: AS Peiting-O Nach: Emd. WM 13, OA Hohenpeissenberg O Zählstelle: 8131 9188 BVWP: Ortsumgehung	9.800	617 (6,3%)	VB 02KK
1.546	571	B 176	TH	Von: Frohndorf Nach: Sömmerda Zählstelle: 4832 0002 BVWP: Ortsumgehung	9.800	461 (4,7%)	VB 02KK
1.547	571	B 457	HE	Von: Büdingen Nach: Emd. B 521 Zählstelle: 5720 6173 BVWP: Ortsumgehung	9.800	343 (3,5%)	VB 02KK
1.548	572	B 19	BW	Von: AS Giengen/Herbrechtingen (A 7) Nach: B19/L1082 bei Herbrechtingen Zählstelle: 7327 1104 BVWP: Ortsumgehung	9.700	1.319 (13,6%)	VB 02KK
1.549	572	B 299	BY	Von: LA 12 Weihmichl Nach: St 2049 KV Arth Zählstelle: 7438 9275 BVWP: Ortsumgehung	9.700	1.203 (12,4%)	WB* 02KK
1.550	572	B 209	NI	Von: Artlenburg (L 217) Nach: Hohnstorf/Elbe (L 219) Zählstelle: 2629 0465 BVWP: Ortsumgehung	9.700	1.086 (11,2%)	WB 02KK
1.551	572	B 442	NI	Von: L 401 Eimbeckhausen Nach: L 439 Lauenau Zählstelle: 3722 0479 BVWP: Ortsumgehung	9.700	1.048 (10,8%)	VB 02KK

Nr	Rang	Straße	BL	Infos	DTV	SV (SV%)	BVWP
1.552	572	B 84	TH	Von: B 62 Vacha Nach: B 62 Dorndorf Zählstelle: 5126 6205 BVWP: Ortsumgehung	9.700	999 (10,3%)	WB 02KK
1.553	572	B 189	ST	Von: 2. L 30 Nach: B 188n Stendal Zählstelle: 3437 6032 BVWP: Ortsumgehung	9.700	912 (9,4%)	VB 04KB als A 14
1.554	572	B 12	BW	Von: B12/L318 östl. Isny Nach: B12 Landesgrenze BY/BW Zählstelle: 8326 1101 BVWP: Ortsumgehung	9.700	902 (9,3%)	VB 02KK
1.555	572	B 281	TH	Von: K 1520 U Nach: L 2367 Zählstelle: 5335 0001 BVWP: Ortsumgehung	9.700	883 (9,1%)	VB 02KK
1.556	572	B 70	NW	Von: Stadtlohn Nach: L 608 Zählstelle: 3907 2400 BVWP: Ortsumgehung	9.700	776 (8,0%)	WB 02KK
1.557	572	B 420	RP	Von: B 50 b. Bickelheim Nach: K 18 Zählstelle: 6114 0130 BVWP: Ortsumgehung	9.700	776 (8,0%)	WB 02KK
1.558	572	B 13	BY	Von: OE Eichstätt Nach: St 2035 Zählstelle: 7133 9101 BVWP: Ortsumgehung	9.700	669 (6,9%)	WB 02KK
1.559	572	B 156	SN	Von: A 4 AS Bautzen-Ost (90) Nach: B 156/S 109 Niedergurig Zählstelle: 4752 1104 BVWP: Ortsumgehung	9.700	650 (6,7%)	VB 02KK
1.560	572	B 23	BY	Von: Emd. St 2059, Echelsbacher Bruecke Nach: Emd. St 2062, Saulgrub Zählstelle: 8332 9165 BVWP: Ortsumgehung	9.700	631 (6,5%)	VB 02KK
1.561	572	B 158	BB	Von: L 337 Nach: Werneuchen, L 235 Zählstelle: 3348 2002 BVWP: Ortsumgehung	9.700	592 (6,1%)	VB 02KK
1.562	572	B 112	BB	Von: Neuzelle, L 452 Nach: L 372 Zählstelle: 3853 2001 BVWP: Ortsumgehung	9.700	563 (5,8%)	VB 02KK

Nr	Rang	Straße	BL	Infos	DTV	SV (SV%)	BVWP
1.563	572	B 257	RP	Von: L 2 Abfahrt Wolsfelderberg Nach: L 2 Abfahrt Meckel Zählstelle: 6004 0040 BVWP: Ortsumgehung	9.700	524 (5,4%)	VB 02KK
1.564	572	B 312	BW	Von: B312/L270 Uttenweiler Nach: B312/K7555 Biberach Zählstelle: 7824 1103 BVWP: Ortsumgehung	9.700	524 (5,4%)	VB 02KK
1.565	572	B 441	NI	Von: LK Schaumburg Nach: B 442 Wunstorf Zählstelle: 3522 0453 BVWP: Ortsumgehung	9.700	485 (5,0%)	VB 02KK
1.566	572	B 255	HE	Von: Abzw. L 3387 Nach: Abzw. B 3 Zählstelle: 5218 0606 BVWP: Ortsumgehung	9.700	417 (4,3%)	VB 02KK
1.567	572	B 188	NI	Von: L653, Danndorf Nach: B244, Velpke Zählstelle: 3531 1437 BVWP: Ortsumgehung	9.700	407 (4,2%)	VB 02KK
1.568	572	B 257	RP	Von: L78 Kalenborn-Altenahr Nach: Zählstelle: 5408 0053 BVWP: Ortsumgehung	9.700	330 (3,4%)	WB 02KK
1.569	572	B 54	NW	Von: L 909 Nach: K 18 Zählstelle: 5114 2202 BVWP: Ortsumgehung	9.700	184 (1,9%)	VB 04KB
1.570	573	B 25	BY	Von: OD Möttingen Emd. St2221 Nach: S Hoppingen Emd. St2221 Zählstelle: 7129 9149 BVWP: Ortsumgehung	9.600	2.006 (20,9%)	WB 02KK
1.571	573	B 243	NI	Von: Ortsanfang Barbis Nach: Osterhagen Zählstelle: 4328 0447 BVWP: Ortsumgehung	9.600	1.382 (14,4%)	VB 04KK
1.572	573	B 87	SN	Von: S 11/B 87 Nach: B 87/B 107 Eilenburg Zählstelle: 4541 1103 BVWP: Ortsumgehung	9.600	1.267 (13,2%)	VB 02KK WB* 24KK
1.573	573	B 20	BY	Von: Cham (B20 / CHA 3, Ri Sattelpilst.) Nach: SR (AS Cham-Süd, B 20/B20/St 2146) Zählstelle: 6841 9154 BVWP: Ortsumgehung	9.600	1.181 (12,3%)	VB 02KK

Nr	Rang	Straße	BL	Infos	DTV	SV (SV%)	BVWP
1.574	573	B 5	SH	Von: Landsgrenze MV Nach: Lauenburg (K 41) Zählstelle: 2629 1161 BVWP: Ortsumgehung	9.600	1.075 (11,2%)	WB* 02KK
1.575	573	B 5	MV	Von: Abzweig B191 Nach: Grabow L 08 Zählstelle: 2735 1708 BVWP: Ortsumgehung	9.600	1.066 (11,1%)	VB 04KB als A 14
1.576	573	B 249	HE	Von: Grebendorfer Hüttchen Nach: OD Frieda Zählstelle: 4826 0146 BVWP: Ortsumgehung	9.600	922 (9,6%)	VB 02KK
1.577	573	B 215	NI	Von: Dörverden Nach: Verden Zählstelle: 3121 0460 BVWP: Ortsumgehung	9.600	902 (9,4%)	WB* 02KK
1.578	573	B 59	NW	Von: K 31 Nach: AS Grevenbroich-Süd Zählstelle: 4905 2202 BVWP: Ortsumgehung	9.600	835 (8,7%)	WB 02KK
1.579	573	B 57	NW	Von: L 117 Nach: K 29 Zählstelle: 4903 2204 BVWP: Ortsumgehung	9.600	730 (7,6%)	WB 02KK
1.580	573	B 181	ST	Von: L 185, Günthersdorf Nach: L 184, Wallendorf Zählstelle: 4639 3099 BVWP: Ortsumgehung	9.600	730 (7,6%)	VB 02KK
1.581	573	B 27	BW	Von: B 27/ B 47 Walldürn Nach: B 27/ L 514 Hardheim Abzw. Bretzingen Zählstelle: 6322 1100 BVWP: Ortsumgehung	9.600	662 (6,9%)	WB 02KK
1.582	573	B 51	RP	Von: L 137 Saarmündung Nach: Kreisel Konz (neu) Zählstelle: 6205 0560 BVWP: Neubau	9.600	595 (6,2%)	WB 02KK
1.583	573	B 8	HE	Von: OE Lindenhofshausen Nach: OA Niederbrechen Zählstelle: 5614 0203 BVWP: Ortsumgehung	9.600	576 (6,0%)	VB 02KK
1.584	573	B 31	BW	Von: B31/B34 Ludwigshafen Nach: B31/K7772 Goldbach Zählstelle: 8220 1101 BVWP: Ausbau	9.600	518 (5,4%)	VB 24KK

Nr	Rang	Straße	BL	Infos	DTV	SV (SV%)	BVWP
1.585	573	B 112	BB	Von: AS Forst, A 15 Nach: Forst, B 122 Zählstelle: 4253 3001 BVWP: Ortsumgehung	9.600	499 (5,2%)	VB 02KK
1.586	573	B 85	TH	Von: B 87 Bad Berka Nach: AS Weimar (A 4) Zählstelle: 5033 0005 BVWP: Ortsumgehung	9.600	490 (5,1%)	WB 02KK
1.587	573	B 23	BY	Von: Emd. St 2060, Ettal N Nach: Emd. B2, Oberau Zählstelle: 8432 9352 BVWP: Ortsumgehung	9.600	470 (4,9%)	VB 02KK
1.588	573	B 96	SN	Von: B 96/S 137 Nach: B 96/S 139 Zählstelle: 5054 1101 BVWP: Ortsumgehung	9.600	384 (4,0%)	WB* 02KK
1.589	573	B 286	BY	Von: B 287 / Bad Kissingen Nach: KG 6 / Arnshausen Zählstelle: 5826 9104 BVWP: Ortsumgehung	9.600	384 (4,0%)	VB 02KK
1.590	573	B 8	HE	Von: Emd. L 3449 Niederselters Nach: Emd. L 3030 Zählstelle: 5615 0207 BVWP: Ortsumgehung	9.600	326 (3,4%)	VB 02KK
1.591	573	B 519	HE	Von: Flörsheim L3028 Nach: Flörsheim (S) Zählstelle: 5916 0576 BVWP: Ortsumgehung	9.600	298 (3,1%)	VB 02KK
1.592	574	B 25	BY	Von: Emd. St1066 noerdl. Nach: Emd. St1066 suedl. Zählstelle: 6827 9563 BVWP: Ortsumgehung	9.500	1.121 (11,8%)	WB 02KK
1.593	574	B 426	HE	Von: Pfungstadt/Hahn Nach: BAB A 67 Zählstelle: 6117 0505 BVWP: Ortsumgehung	9.500	1.102 (11,6%)	VB 02KK
1.594	574	B 68	NI	Von: Bersenbrück-Süd (B 68alt) Nach: L 76 Zählstelle: 3413 0424 BVWP: Ausbau	9.500	1.064 (11,2%)	VB 24KK
1.595	574	B 97	BB	Von: Spremberg, B 156 Nach: Groß Oßnig, L 472 Zählstelle: 4352 3622 BVWP: Ortsumgehung	9.500	998 (10,5%)	VB 02KK

Nr	Rang	Straße	BL	Infos	DTV	SV (SV%)	BVWP
1.596	574	B 4	TH	Von: Brünn Nach: Brattendorf Zählstelle: 5531 000 BVWP: Ortsumgehung	9.500	912 (9,6%)	VB 04KB als A 73
1.597	574	B 104	MV	Von: OE Gadebusch Nach: Lützow L 05 Zählstelle: 2332 0057 BVWP: Ortsumgehung	9.500	912 (9,6%)	WB 02KK
1.598	574	A 480	HE	Von: AS Aßlar (B 277) Nach: AK Wetzlarer Kreuz (A 45) Zählstelle: 5416 0919 BVWP: Ausbau	9.500	836 (8,8%)	WB 24KB
1.599	574	B 1	NI	Von: B 1 / L 425 Nach: Hemmendorf B 1 / K 7 Zählstelle: 3923 0406 BVWP: Neubau	9.500	798 (8,4%)	WB 02KK
1.600	574	B 3	HE	Von: Pohl-Göns Nach: Kreisgrenze Zählstelle: 5517 0201 BVWP: Neubau	9.500	694 (7,3%)	WB 02KK
1.601	574	B 404	SH	Von: N Schwarzenbek Nach: L 159 Zählstelle: 2428 0701 BVWP: Ausbau	9.500	684 (7,2%)	WB* 24KB als A 21
1.602	574	B 47	RP	Von: Kreisel Eisenberg Nach: K 76 Zählstelle: 6414 0065 BVWP: Ortsumgehung	9.500	627 (6,6%)	VB 02KK
1.603	574	B 427	RP	Von: L 486 Nach: K 39 Zählstelle: 6812 7111 BVWP: Ortsumgehung	9.500	504 (5,3%)	WB* 02KK
1.604	575	B 169	SN	Von: B 169/S 201 Nach: B 169/S 199 Zählstelle: 5044 1104 BVWP: Ortsumgehung	9.400	1.466 (15,6%)	WB 02KK
1.605	575	B 51	NW	Von: B 64 Nach: L 588 Zählstelle: 4012 5329 BVWP: Ausbau	9.400	837 (8,9%)	VB 24KB
1.606	575	B 96	MV	Von: OA Neustrelitz (Kn. Nord) Nach: Kn. MST 19 (Tollenseheim) Zählstelle: 2644 1727 BVWP: Ausbau	9.400	808 (8,6%)	VB 24KK

Nr	Rang	Straße	BL	Infos	DTV	SV (SV%)	BVWP
1.607	575	B 311	BW	Von: AS Geisingen (A 81) Nach: OD Grenze Tuttlingen Zählstelle: 8018 1101 BVWP: Ortsumgehung	9.400	808 (8,6%)	WB 02KK
1.608	575	B 436	NI	Von: Friedeburg Nach: Horsten Zählstelle: 2513 3312 BVWP: Ortsumgehung	9.400	790 (8,4%)	WB 02KK
1.609	575	B 62	TH	Von: OL Merkers Nach: L 1120 Zählstelle: 5126 6203 BVWP: Ortsumgehung	9.400	780 (8,3%)	VB 02KK
1.610	575	B 58	NW	Von: B 9 W Geldern Nach: L 480/K30 Zählstelle: 4403 5252 BVWP: Ortsumgehung	9.400	761 (8,1%)	WB* 02KK
1.611	575	B 1	NW	Von: OD Geseke Nach: OD Salzkotten Zählstelle: 4317 2400 BVWP: Ortsumgehung	9.400	649 (6,9%)	VB 02KK
1.612	575	B 310	BY	Von: B 309 Pfronten Nach: AS Fuessen (A 7) Zählstelle: 8429 9172 BVWP: Ortsumgehung	9.400	649 (6,9%)	WB 02KK
1.613	575	B 420	RP	Von: K 18 Nach: K 21 Zählstelle: 6114 0132 BVWP: Ortsumgehung	9.400	611 (6,5%)	WB 02KK
1.614	575	B 105	MV	Von: Knoten L11 Kröpelin Nach: Knoten DBR 6 Bad Doberan Zählstelle: 1837 0015 BVWP: Ortsumgehung	9.400	602 (6,4%)	VB 02KK
1.615	575	B 73	NI	Von: L 118 Nach: K 5 Abz. Altenbruch Zählstelle: 2118 0420 BVWP: Ortsumgehung	9.400	583 (6,2%)	VB 02KK
1.616	575	B 202	SH	Von: L 211 Nach: L 53 Zählstelle: 1728 9999 BVWP: Ortsumgehung	9.400	376 (4,0%)	WB 02KK
1.617	576	B 213	NI	Von: B 402 Haselünne Nach: K 209 Zählstelle: 3311 0435 BVWP: Ausbau	9.300	3.004 (32,3%)	WB* 24KK

Nr	Rang	Straße	BL	Infos	DTV	SV (SV%)	BVWP
1.618	576	B 68	NI	Von: K 298 Nach: L 75 Zählstelle: 3313 0422 BVWP: Ortsumgehung	9.300	1.042 (11,2%)	VB 02KK
1.619	576	B 518	BW	Von: B518/L155 Wehr Nach: B518/B317/K6353 Schopfheim Zählstelle: 8313 1101 BVWP: Ortsumgehung	9.300	977 (10,5%)	VB 02KK
1.620	576	B 480	NW	Von: L 742 Wiemeringhausen Nach: L 743 Olsberg Zählstelle: 4616 2203 BVWP: Ortsumgehung	9.300	884 (9,5%)	VB 02KK
1.621	576	B 533	BY	Von: AS Hengersberg (A 3) Nach: Schwarzach Zählstelle: 7244 9100 BVWP: Ortsumgehung	9.300	818 (8,8%)	VB 02KK
1.622	576	B 229	NW	Von: BA Grenze Nach: L 528/Radevormwald, Dortmunder Straße Zählstelle: 4810 2250 BVWP: Ortsumgehung	9.300	809 (8,7%)	WB 02KK
1.623	576	B 13	BY	Von: Gunzenhausen/Sued Nach: Unterasbach Zählstelle: 6930 9221 BVWP: Ortsumgehung	9.300	753 (8,1%)	WB 02KK
1.624	576	B 525	NW	Von: L 580 Nach: K 13 Zählstelle: 4009 2402 BVWP: Ortsumgehung	9.300	716 (7,7%)	VB 02KK
1.625	576	B 112	BB	Von: Brieskow-Finken. L 373 Nach: Lossow, L 381 Zählstelle: 3753 2002 BVWP: Ortsumgehung	9.300	688 (7,4%)	VB 02KK
1.626	576	B 238	NW	Von: Ende OD Lemgo Nach: L861 Kalletal Zählstelle: 3919 2428 BVWP: Ortsumgehung	9.300	632 (6,8%)	VB 02KK
1.627	576	B 173	SN	Von: B 173/B 180 OM Flöha Nach: B 173/K 7706 Zählstelle: 5144 1106 BVWP: Ortsumgehung	9.300	586 (6,3%)	VB 02KK
1.628	576	B 95	SN	Von: B 95/S 232 Nach: B 95/S 233 Zählstelle: 5343 1109 BVWP: Ortsumgehung	9.300	521 (5,6%)	VB 02KK



Nr	Rang	Straße	BL	Infos	DTV	SV (SV%)	BVWP
1.629	576	B 2	BY	Von: Emd. St 2038 Nach: Emd. B472 O Zählstelle: 8233 9112 BVWP: Ortsumgehung	9.300	474 (5,1%)	WB 02KK
1.630	576	B 96	SN	Von: B 96/S 135 Nach: B 96/S 144 Zählstelle: 5054 1104 BVWP: Ortsumgehung	9.300	474 (5,1%)	WB* 02KK
1.631	576	B 11	BY	Von: Regen Nach: Dreieck Zählstelle: 7044 9104 BVWP: Ortsumgehung	9.300	456 (4,9%)	VB 02KK
1.632	576	B 49	HE	Von: Reiskirchen Nach: Grünberg Zählstelle: 5419 0504 BVWP: Ortsumgehung	9.300	381 (4,1%)	VB 02KK
1.633	577	B 213	NI	Von: Kreisgrenze Nach: K 161 Zählstelle: 3212 0445 BVWP: Ausbau	9.200	3.054 (33,2%)	WB* 24KK
1.634	577	B 62	HE	Von: Alsfeld Nach: AS Alsfeld-Ost (A 5) Zählstelle: 5221 0204 BVWP: Ortsumgehung	9.200	1.270 (13,8%)	WB 02KK
1.635	577	B 175	SN	Von: B 175/K 7310/S 288 Nach: B 175/S 289 Zählstelle: 5141 1103 BVWP: Ortsumgehung	9.200	1.214 (13,2%)	VB 04KK
1.636	577	B 215	NI	Von: K 8 Nach: OD Nienburg Zählstelle: 3321 0458 BVWP: Ortsumgehung	9.200	1.113 (12,1%)	WB 02KK
1.637	577	B 173	SN	Von: B 173/S 192 Nach: B 173/K 9080/S 36 Zählstelle: 4947 4231 BVWP: Ortsumgehung	9.200	902 (9,8%)	VB 02KK
1.638	577	B 299	BY	Von: Landshut Nach: Neumarkt (NM 12 in Mühlhausen) Zählstelle: 6734 9146 BVWP: Ortsumgehung	9.200	819 (8,9%)	VB 02KK
1.639	577	B 247	TH	Von: B 88 Ohrdruf-Süd Nach: B 88 Ohrdruf-Nord Zählstelle: 5130 0003 BVWP: Ausbau	9.200	764 (8,3%)	WB 24KK

Nr	Rang	Straße	BL	Infos	DTV	SV (SV%)	BVWP
1.640	577	B 210	NI	Von: L2-2609 010 Nach: AS Emden-Ost (A 31) Zählstelle: 2609 0421 BVWP: Ortsumgehung	9.200	708 (7,7%)	VB 02KK
1.641	577	B 7	NW	Von: B 68, Scherfedede Nach: B 252, Warburg Zählstelle: 4420 2201 BVWP: Ortsumgehung	9.200	690 (7,5%)	WB 02KK
1.642	577	B 457	HE	Von: Hungen Nach: Langsdorf Zählstelle: 5519 0776 BVWP: Ausbau	9.200	616 (6,7%)	VB 24KK
1.643	577	B 57	NW	Von: K 9 Nach: L 117 Zählstelle: 4903 2205 BVWP: Ortsumgehung	9.200	607 (6,6%)	WB 02KK
1.644	577	B 169	BB	Von: Senftenberg, K 6602 Nach: AS Ruhland (A 13) Zählstelle: 4549 2001 BVWP: Ortsumgehung	9.200	524 (5,7%)	VB 02KK
1.645	577	B 299	BY	Von: OE Waldsassen Nach: St 2176 nördl. Mitterteich Zählstelle: 6039 9104 BVWP: Ortsumgehung	9.200	423 (4,6%)	VB 02KK
1.646	577	B 431	SH	Von: L 108 Uetersen Nach: Nordende Zählstelle: 2223 0610 BVWP: Ortsumgehung	9.200	368 (4,0%)	WB 02KK
1.647	578	B 203	SH	Von: K 56 Emd. Westerdeichstrich Nach: L 156 Oesterdeichstrich Zählstelle: 1819 0303 BVWP: Neubau Anmerkung: Seltsam hohes Schwerverkehrsaufkommen. Wurde im Zweifelsfall belassen.	9.100	3.458 (38,0%)	WB 02KK
1.648	578	B 85	BY	Von: BRUCK Nach: AS Schwandorf-Mitte (A 93) Zählstelle: 6739 9101 BVWP: Ausbau	9.100	1.238 (13,6%)	WB 24KK
1.649	578	B 80	TH	Von: K 2160 G Nach: B 247 Leinefelde Zählstelle: 4627 0002 BVWP: Ortsumgehung	9.100	1.101 (12,1%)	VB 04KB als A 38
1.650	578	B 255	RP	Von: Emd. L 304 Nach: Emd. K 8 Hinterkirchen Zählstelle: 5413 0066 BVWP: Ortsumgehung	9.100	965 (10,6%)	VB 02KK

Nr	Rang	Straße	BL	Infos	DTV	SV (SV%)	BVWP
1.651	578	B 312	BW	Von: B312/K7503 Ringschnait Nach: B312/L265 Ochsenhausen Zählstelle: 7925 1102 BVWP: Ortsumgehung	9.100	801 (8,8%)	VB 02KK
1.652	578	B 62	HE	Von: Brungershausen Nach: Caldern Zählstelle: 5117 0403 BVWP: Ortsumgehung	9.100	710 (7,8%)	VB 02KK
1.653	578	B 32	BW	Von: B32/L286 Altshausen (Nord) Nach: B32/L291 b. Blitzenreute Zählstelle: 8023 1101 BVWP: Ortsumgehung	9.100	673 (7,4%)	WB 02KK
1.654	578	B 229	NW	Von: L 528/Radevormwald, Remscheider Straße Nach: K 37 Zählstelle: 4811 2250 BVWP: Ortsumgehung	9.100	673 (7,4%)	WB 02KK
1.655	578	B 14	BY	Von: Sulzbach-Rosenberg (Hahnbn) N Nach: SULZBACH-ROSENBERG (B 85) Zählstelle: 6436 9104 BVWP: Ortsumgehung	9.100	619 (6,8%)	WB 02KK
1.656	578	B 229	NW	Von: L 86 Nach: B 54 Brügge, Halverstraße Zählstelle: 4711 2208 BVWP: Ortsumgehung	9.100	601 (6,6%)	WB* 02KK
1.657	578	B 34	BW	Von: B34/K6332 Wyhlen Nach: B34/B316 Rheinfelden Zählstelle: 8412 1100 BVWP: Ortsumgehung	9.100	519 (5,7%)	VB 02KK
1.658	578	B 229	NW	Von: L 686/K 11 Nach: K 12/Balve, Mellener Straße Zählstelle: 4613 2200 BVWP: Ortsumgehung	9.100	510 (5,6%)	WB 02KK
1.659	578	B 76	SH	Von: Emd. K 57 Koselfeld Nach: Emd. K 86 Fleckeby Zählstelle: 1524 0427 BVWP: Ortsumgehung	9.100	491 (5,4%)	WB 02KK
1.660	578	B 251	HE	Von: L 3220 Nach: L 3211 Zählstelle: 4621 0211 BVWP: Ortsumgehung	9.100	346 (3,8%)	WB 02KK
1.661	578	B 16	BY	Von: OAL 5, KV Altdorf Nach: Kaufbeuren, Ganghoferstrasse Zählstelle: 8129 9182 BVWP: Ortsumgehung	9.100	300 (3,3%)	WB 02KK

Nr	Rang	Straße	BL	Infos	DTV	SV (SV%)	BVWP
1.662	579	B 169	SN	Von: B 98/B 169 b. Zeithain Nach: B 169/S 89 Zählstelle: 4646 1102 BVWP: Ortsumgehung	9.000	1.431 (15,9%)	VB 02KK
1.663	579	B 505	BY	Von: AS Hirschaid Nach: AS Bamberg Süd Zählstelle: 6131 9103 BVWP: Ausbau	9.000	1.395 (15,5%)	WB 24KK
1.664	579	B 19	BY	Von: B 26 / Werneck Nach: AS Werneck (A 70) Zählstelle: 6026 9201 BVWP: Ortsumgehung	9.000	864 (9,6%)	VB 02KK
1.665	579	B 414	RP	Von: Kr. L 285 Kirburg Nach: Emd. K 31 Lautzenbrücken Zählstelle: 5313 0123 BVWP: Ortsumgehung	9.000	792 (8,8%)	WB 02KK
1.666	579	B 32	BY	Von: St 2002 Nach: St2383 Zählstelle: 8325 9100 BVWP: Ortsumgehung	9.000	729 (8,1%)	WB 02KK
1.667	579	B 4	TH	Von: L 2083 Nach: L 2079 Zählstelle: 4530 0003 BVWP: Ausbau	9.000	720 (8,0%)	WB 24KK
1.668	579	B 236	NW	Von: L 698 Nach: L 692 Zählstelle: 4611 2210 BVWP: Ortsumgehung	9.000	702 (7,8%)	WB 02KK
1.669	579	B 14	BW	Von: B14/B39 Mainhardt Nach: B14/L1046 bei Michelfeld Zählstelle: 6923 1101 BVWP: Ortsumgehung	9.000	630 (7,0%)	WB 02KK
1.670	579	B 101	SN	Von: B 101/S 210 Nach: B 101/S 235 Zählstelle: 5145 1103 BVWP: Ausbau	9.000	630 (7,0%)	VB 24KK
1.671	579	B 66	NW	Von: Ende OD Barntrop Nach: B1 östl. Barntrop Zählstelle: 4020 2449 BVWP: Ortsumgehung	9.000	594 (6,6%)	VB 02KK
1.672	579	B 212	NI	Von: B74 Berne Nach: L866 Zählstelle: 2816 0432 BVWP: Ortsumgehung	9.000	594 (6,6%)	VB 02KK

Nr	Rang	Straße	BL	Infos	DTV	SV (SV%)	BVWP
1.673	579	B 240	NI	Von: B 3 Eime Nach: Kreuz Eime Zählstelle: 3924 0589 BVWP: Ortsumgehung	9.000	576 (6,4%)	WB 02KK
1.674	579	B 85	TH	Von: Kreuz B 7 Weimar Nach: L 2159/K 3050 S Zählstelle: 4934 0001 BVWP: Ausbau	9.000	540 (6,0%)	WB 24KK
1.675	579	B 54	RP	Von: Abgang Fachingen Nach: Diez, Holzheimer Kreuzung Zählstelle: 5614 0048 BVWP: Ortsumgehung	9.000	522 (5,8%)	WB* 02KK
1.676	579	B 223	NW	Von: AS Kirchhellen-Nord (A 31) Nach: Schwickingsfeld Zählstelle: 4307 2383 BVWP: Ausbau	9.000	522 (5,8%)	VB 24KK
1.677	579	B 452	HE	Von: Rondell Hoheneiche Nach: Abzweig L 3403 Zählstelle: 4825 0112 BVWP: Ortsumgehung	9.000	504 (5,6%)	VB 02KK
1.678	579	B 260	RP	Von: Bad Ems, Bahnhofsbrücke Nach: OD Nassau Schloßpark Zählstelle: 5612 0081 BVWP: Ortsumgehung	9.000	414 (4,6%)	VB 02KK
1.679	579	B 455	HE	Von: Emd. B 3 Nach: Dorheim Zählstelle: 5618 0210 BVWP: Ortsumgehung	9.000	405 (4,5%)	VB 02KK
1.680	579	B 454	HE	Von: Abzw. K 12 Nach: Neustadt/Queralle Zählstelle: 5120 0563 BVWP: Ortsumgehung	9.000	369 (4,1%)	WB 02KK
1.681	579	B 501	SH	Von: K 59 Nach: K 46 Zählstelle: 1831 1122 BVWP: Ortsumgehung	9.000	333 (3,7%)	WB 02KK
1.682	580	B 93	TH	Von: K 2070 Y/K 6010 Y Nach: K 2050 Y/K 5570 Y Zählstelle: 5040 4474 BVWP: Ortsumgehung	8.900	1.193 (13,4%)	VB 02KK
1.683	580	B 27	NI	Von: Gieboldehausen Nach: Herzberg Zählstelle: 4327 0414 BVWP: Ortsumgehung	8.900	1.050 (11,8%)	WB 02KK

Nr	Rang	Straße	BL	Infos	DTV	SV (SV%)	BVWP
1.684	580	B 93	TH	Von: Lamdesgremue Sachsen Nach: L 1354 Zählstelle: 5140 0001 BVWP: Ortsumgehung	8.900	792 (8,9%)	VB 02KK
1.685	580	B 169	BB	Von: Drebkau, L 52 Nach: Allmosen, B 96 Zählstelle: 4351 2002 BVWP: Ortsumgehung	8.900	783 (8,8%)	VB 02KK
1.686	580	B 247	TH	Von: B 88 Ohrdruf-Nord Nach: L 1028/L 2146 Zählstelle: 5130 0006 BVWP: Ausbau	8.900	783 (8,8%)	WB 24KK
1.687	580	B 106	MV	Von: Ludwigslust B191 Nach: AS Ludwigslust (A 24) Zählstelle: 2634 0103 BVWP: Ortsumgehung	8.900	774 (8,7%)	VB 04KB als A 14
1.688	580	B 388	BY	Von: ED 15 Maria/Thalheim Nach: B 15/ED 26 Taufkirchen Zählstelle: 7638 9105 BVWP: Ortsumgehung	8.900	739 (8,3%)	VB 02KK
1.689	580	B 4	TH	Von: L 2165 Nach: L 2142 Zählstelle: 4831 0001 BVWP: Ortsumgehung	8.900	659 (7,4%)	VB 02KK WB 24KK
1.690	580	B 413	RP	Von: Wied Fahrbt. Nach: Merkelbach Fahrbt. Zählstelle: 5312 0108 BVWP: Ortsumgehung	8.900	623 (7,0%)	WB 02KK
1.691	580	B 87	ST	Von: OE Weissenfels Nach: L 199 Zählstelle: 4837 3031 BVWP: Ortsumgehung	8.900	614 (6,9%)	WB 02KK
1.692	580	B 237	NW	Von: Wipperfürth Nach: Ohl Zählstelle: 4810 2206 BVWP: Ortsumgehung	8.900	596 (6,7%)	VB 02KK
1.693	580	B 85	BY	Von: L2127 Tittling Nach: L2323 Ruderting Zählstelle: 7346 9140 BVWP: Ortsumgehung	8.900	587 (6,6%)	VB 02KK
1.694	580	B 173	SN	Von: B 173/S 194/S 208 Nach: B 173/K 7712 Zählstelle: 5046 1110 BVWP: Ortsumgehung	8.900	579 (6,5%)	WB 02KK

Nr	Rang	Straße	BL	Infos	DTV	SV (SV%)	BVWP
1.695	580	B 112	BB	Von: OA Frankfurt (O), B 5 Nach: Lebus, B 167 Zählstelle: 3653 2005 BVWP: Ortsumgehung	8.900	365 (4,1%)	VB 02KK
1.696	580	B 221	NW	Von: L 19 Nach: KV Zählstelle: 4803 2202 BVWP: Ortsumgehung	8.900	356 (4,0%)	VB 02KK
1.697	580	B 65	NW	Von: KP B 65 / K 60 (Lübbecke) Nach: KP B 65 / OE Lübbecke Zählstelle: 3617 2221 BVWP: Ortsumgehung	8.900	329 (3,7%)	WB 02KK
1.698	580	B 104	MV	Von: OA Schwerin Nach: Emd. L 101-Sternberg Zählstelle: 2334 0111 BVWP: Ortsumgehung	8.900	329 (3,7%)	WB 02KK
1.699	580	B 251	HE	Von: AS Zierenberg (67) Nach: OA Ehlen, L 3220 Zählstelle: 4621 0212 BVWP: Ortsumgehung	8.900	329 (3,7%)	WB 02KK
1.700	580	B 3	BW	Von: B3/B500 OU Baden-Baden Nach: B3/K9611 Baden-Baden Sandweier Zählstelle: 7115 1112 BVWP: Ortsumgehung	8.900	196 (2,2%)	VB 02KK
1.701	581	B 169	SN	Von: B 169/S 30 Nach: B 169/S 86 Zählstelle: 4745 1105 BVWP: Ortsumgehung	8.800	1.734 (19,7%)	VB 04KK
1.702	581	B 252	HE	Von: Herzhausen Nach: Dorffitter Zählstelle: 4719 0210 BVWP: Ortsumgehung	8.800	1.672 (19,0%)	VB 02KK
1.703	581	B 311	BW	Von: B311/L227 Tuttlingen Nach: B311/L440 Neuhausen Zählstelle: 8019 1101 BVWP: Ortsumgehung Neuhausen; Kreuzstraßentunnel Tuttlingen	8.800	1.109 (12,6%)	VB 02KK
1.704	581	B 70	NW	Von: K 21 Nach: K 14 Zählstelle: 4007 4425 BVWP: Ortsumgehung	8.800	766 (8,7%)	WB 02KK
1.705	581	B 83	NI	Von: B 83 / L 586 Hehlen Nach: B 83 / L 431 Emmern Zählstelle: 3922 0435 BVWP: Ortsumgehung	8.800	739 (8,4%)	WB 02KK

Nr	Rang	Straße	BL	Infos	DTV	SV (SV%)	BVWP
1.706	581	B 96	BB	Von: Wünsdorf, L 74 Nach: Zossen, B 246n, Mittenwalde Zählstelle: 3846 2010 BVWP: Ortsumgehung	8.800	660 (7,5%)	WB 02KK
1.707	581	B 87	SN	Von: B 87/K 7424 Nach: B 87/K 7422 Zählstelle: 4541 1104 BVWP: Ortsumgehung	8.800	651 (7,4%)	VB 04KK
1.708	581	B 275	HE	Von: Nider-Mockstadt Nach: Ranstadt Zählstelle: 5619 0601 BVWP: Ortsumgehung	8.800	572 (6,5%)	WB 02KK
1.709	581	B 79	ST	Von: B 79 / K 1322 Nach: B 79 / L 24 / Harsleben Zählstelle: 4132 4032 BVWP: Ortsumgehung	8.800	519 (5,9%)	VB 02KK
1.710	581	B 53	RP	Von: L 158 Nach: K 101 Zählstelle: 6008 0087 BVWP: Ortsumgehung	8.800	502 (5,7%)	WB 02KK
1.711	581	B 521	HE	Von: Emd. L 3205 Nach: Büdesheim Zählstelle: 5718 0375 BVWP: Ortsumgehung	8.800	449 (5,1%)	WB 02KK
1.712	581	B 275	HE	Von: Merzhausen K740 Nach: Usingen (W) Zählstelle: 5616 0305 BVWP: Ortsumgehung	8.800	440 (5,0%)	WB 02KK
1.713	581	B 456	HE	Von: Emd. K 412 / K423 Nach: Emd. K 411 Weilburg Zählstelle: 5515 6403 BVWP: Ortsumgehung	8.800	326 (3,7%)	VB 02KK
1.714	582	B 169	SN	Von: B 169/S 35 Nach: B 169/S 30 Zählstelle: 4744 1103 BVWP: Ortsumgehung	8.700	1.775 (20,4%)	WB* 04KK
1.715	582	B 314	BW	Von: B314/L158/K6506 Untereggingen Nach: B315/K6597 Grimmelshofen Zählstelle: 8216 1103 BVWP: Ortsumgehung	8.700	1.653 (19,0%)	VB 02KK
1.716	582	B 426	HE	Von: L 3361 Nach: Pfungstadt/Hahn Zählstelle: 6217 0544 BVWP: Ortsumgehung	8.700	1.227 (14,1%)	VB 02KK



Nr	Rang	Straße	BL	Infos	DTV	SV (SV%)	BVWP
1.717	582	B 254	HE	Von: AS L 3141 (Grossenlüder-West) Nach: AS L 3142 (Landenshn.-Vogelsbergkrs.) Zählstelle: 5423 0103 BVWP: Ortsumgehung	8.700	966 (11,1%)	WB 02KK
1.718	582	B 466	BW	Von: B466/L1160 Lauterstein Nach: B 466/L 1221 Böhmenkirch Zählstelle: 7325 1100 BVWP: Ortsumgehung	8.700	905 (10,4%)	WB 02KK
1.719	582	B 525	NW	Von: K 58 Nach: K 46 Zählstelle: 4009 2400 BVWP: Ortsumgehung	8.700	879 (10,1%)	VB 02KK
1.720	582	B 91	ST	Von: L 191 / Theißen Nach: L 190 Zählstelle: 4838 3049 BVWP: Ortsumgehung	8.700	766 (8,8%)	VB 02KK
1.721	582	B 290	BW	Von: AS Crailsheim (A 6) Nach: B 290 / L 1040 bei Rot am See Zählstelle: 6726 1100 BVWP: Ortsumgehung	8.700	748 (8,6%)	WB 02KK
1.722	582	B 59	NW	Von: K 26 Nach: K 31 Zählstelle: 4905 2201 BVWP: Ortsumgehung	8.700	687 (7,9%)	VB 02KK
1.723	582	B 185	ST	Von: OE Köthen Nach: L 148 Zählstelle: 4237 1394 BVWP: Ortsumgehung	8.700	635 (7,3%)	WB 02KK
1.724	582	B 236	NW	Von: L 715 Nach: B 55 Grevenbrück Zählstelle: 4814 2306 BVWP: Ortsumgehung	8.700	635 (7,3%)	VB 02KK
1.725	582	B 404	SH	Von: L 159 Nach: AS Schwarzenbek/Grande (A 24) Zählstelle: 2428 0748 BVWP: Ausbau	8.700	635 (7,3%)	WB* 24KB als A 21
1.726	582	B 5	SH	Von: B 200 nördl. Hussum Nach: L 273 Zählstelle: 1420 0256 BVWP: Ortsumgehung	8.700	626 (7,2%)	VB 02KK
1.727	582	B 278	HE	Von: AS L 3174 (Lahrbach) Nach: AS K 31 (Günthers) Zählstelle: 5326 0403 BVWP: Ortsumgehung	8.700	626 (7,2%)	WB 02KK

Nr	Rang	Straße	BL	Infos	DTV	SV (SV%)	BVWP
1.728	582	B 59	NW	Von: KV L 375 Nach: K 26 Zählstelle: 4906 2203 BVWP: Ortsumgehung	8.700	592 (6,8%)	VB 02KK
1.729	582	B 95	SN	Von: B 95/S 259 Nach: B 95/B 180 Burkhardtsdorf Zählstelle: 5343 1108 BVWP: Ortsumgehung	8.700	496 (5,7%)	VB 02KK
1.730	582	B 287	BY	Von: L 2292 / Bad Kissingen Nach: B 19 / Nüdlingen Zählstelle: 5726 9101 BVWP: Ortsumgehung	8.700	383 (4,4%)	WB 02KK
1.731	582	B 502	SH	Von: Emd. K 24 Nach: Emd. K 44 Zählstelle: 1627 0306 BVWP: Ortsumgehung	8.700	165 (1,9%)	VB 04KK
1.732	583	B 4	NI	Von: Holdenstedt (AS K 17) Nach: Uelzen (S), (AS L 270) Zählstelle: 3029 4235 BVWP: Ortsumgehung	8.600	1.746 (20,3%)	VB 02KK
1.733	583	B 80	TH	Von: L 2049 Nach: L 1035 Zählstelle: 4529 0002 BVWP: Ortsumgehung	8.600	1.178 (13,7%)	VB 04KB als A 38
1.734	583	B 254	HE	Von: Maar Nach: Reuters Zählstelle: 5322 0310 BVWP: Ortsumgehung	8.600	1.118 (13,0%)	VB 02KK
1.735	583	B 87	SN	Von: B 87/B 183 Torgau Nach: B 87/K 8985 Zählstelle: 4443 4205 BVWP: Ortsumgehung	8.600	1.109 (12,9%)	WB* 04KK
1.736	583	B 15	BY	Von: Regensburg (B 15/ St 2144 / R1 b. Eggmühl) Nach: Landshut (B 15/ St 2329 in Köfering) Zählstelle: 7039 9117 BVWP: Ortsumgehung	8.600	1.101 (12,8%)	WB 02KK
1.737	583	B 214	NI	Von: Schwarmstedt Nach: AS Schwarmstedt (A 7) Zählstelle: 3324 0462 BVWP: Ortsumgehung	8.600	1.101 (12,8%)	WB 02KK
1.738	583	A 62	RP	Von: AS Thaleischweiler-Fröschen (14) Nach: AS Pirmasens (15) Zählstelle: 6711 0140 BVWP: Ausbau	8.600	980 (11,4%)	WB 24KB

Nr	Rang	Straße	BL	Infos	DTV	SV (SV%)	BVWP
1.739	583	B 289	BY	Von: BAG Nach: AS KR. KU 6 (MAINLEUS-WEST) Zählstelle: 5834 9170 BVWP: Ortsumgehung	8.600	834 (9,7%)	VB 02KK
1.740	583	B 13	BY	Von: AS Ansbach (A 6) Nach: Merkendorf Zählstelle: 6730 9216 BVWP: Ortsumgehung	8.600	791 (9,2%)	VB 02KK
1.741	583	B 73	NI	Von: L 116 Nach: B 495 Hemmoor Zählstelle: 2321 0423 BVWP: Ortsumgehung	8.600	765 (8,9%)	WB* 02KK
1.742	583	B 466	BY	Von: Gunzenhausen-Ost Nach: Geislohe Zählstelle: 6830 9105 BVWP: Ortsumgehung	8.600	671 (7,8%)	VB 02KK
1.743	583	B 173	SN	Von: B 173/S 295 Nach: B 94/B 173 Reichenbach Zählstelle: 5339 1103 BVWP: Ortsumgehung	8.600	662 (7,7%)	VB 02KK
1.744	583	B 54	RP	Von: Diez, Knoten 10 Nach: Diez, Aartalbrücke Zählstelle: 5614 0400 BVWP: Ortsumgehung	8.600	654 (7,6%)	WB* 02KK
1.745	583	B 41	RP	Von: L 174 Nach: L 173 Zählstelle: 6309 0011 BVWP: Ortsumgehung	8.600	645 (7,5%)	VB 02KK
1.746	583	B 6	ST	Von: B 6 / A 9 / LG SN Nach: B 6 / L 168 / Gröbers Zählstelle: 4538 3009 BVWP: Ortsumgehung	8.600	628 (7,3%)	VB 02KB
1.747	583	B 58	NW	Von: K 28 Nach: L 794 Zählstelle: 4213 2302 BVWP: Ortsumgehung	8.600	593 (6,9%)	VB 02KK
1.748	583	B 317	BW	Von: B317/L146 Mambach Nach: B317/L142 bei Aitern Zählstelle: 8213 1100 BVWP: Ortsumgehung	8.600	550 (6,4%)	WB 02KK
1.749	583	B 463	BW	Von: B463/L572 Dillweissenstein Nach: B463/L338 Unterreichenbach Zählstelle: 7118 1102 BVWP: Ortsumgehung	8.600	525 (6,1%)	VB 02KK

Nr	Rang	Straße	BL	Infos	DTV	SV (SV%)	BVWP
1.750	583	B 173	SN	Von: B 173/K 7331 Nach: B 173/K 7307 Zählstelle: 5241 1101 BVWP: Ortsumgehung	8.600	482 (5,6%)	VB 02KK
1.751	583	B 430	SH	Von: L 68 Nach: L 67 Zählstelle: 1828 0607 BVWP: Ortsumgehung	8.600	464 (5,4%)	WB 02KK
1.752	583	B 275	HE	Von: Emd. K 702 Nach: Emd. K 663 Zählstelle: 5814 0295 BVWP: Ortsumgehung	8.600	370 (4,3%)	WB 02KK
1.753	583	B 244	ST	Von: L 86 OA Wernigerode Nach: L 86 OE Wernigerode Zählstelle: 4130 4087 BVWP: Ortsumgehung	8.600	353 (4,1%)	WB* 02KK
1.754	583	B 9	NW	Von: K 14 Nach: L 478 Zählstelle: 4604 2210 BVWP: Ortsumgehung	8.600	310 (3,6%)	WB 02KK
1.755	584	B 25	BY	Von: Wallerstein Emd. St 1060 W Nach: Nördlingen Emd. B 29 Zählstelle: 7128 9155 BVWP: Ortsumgehung	8.500	1.649 (19,4%)	VB 02KK
1.756	584	B 3	NI	Von: Elstorf (L 235) Nach: Ketzendorf (Kreisgrenze) Zählstelle: 2524 0401 BVWP: Ortsumgehung	8.500	1.250 (14,7%)	WB 02KK
1.757	584	B 104	SH	Von: Schlutup K 16 (Westen) Nach: Landesgrenze MV (Osten) Zählstelle: 2130 0201 BVWP: Ortsumgehung	8.500	978 (11,5%)	VB 02KK
1.758	584	B 169	BB	Von: AS Ruhland (A 13) Nach: Lauchhammer, L 63 Zählstelle: 4548 2001 BVWP: Ortsumgehung	8.500	901 (10,6%)	VB 02KK
1.759	584	B 5	BB	Von: Bückwitz, B 102 Nach: Wusterh, L 142 Zählstelle: 3140 2040 BVWP: Ortsumgehung	8.500	884 (10,4%)	VB 02KK
1.760	584	B 189	ST	Von: L 16 Nach: L 35 / K 1051 / SM-Gr. Zählstelle: 3337 6035 BVWP: Ortsumgehung	8.500	842 (9,9%)	VB 04KB als A 14

Nr	Rang	Straße	BL	Infos	DTV	SV (SV%)	BVWP
1.761	584	B 215	NI	Von: B 6 OU Nienburg Nach: B 214 Nienburg, Celler Straße Zählstelle: 3321 0414 BVWP: Ortsumgehung	8.500	842 (9,9%)	WB 02KK
1.762	584	B 96	BB	Von: Löwenberg, B 167 n, Liebenw Nach: Gransee, L 22 n, Zehdenick Zählstelle: 3044 2050 BVWP: Ortsumgehung	8.500	825 (9,7%)	VB 02KK
1.763	584	B 189	ST	Von: L 53 / K 1187 Nach: 2. L 30 Zählstelle: 3436 6031 BVWP: Ortsumgehung	8.500	782 (9,2%)	VB 04KB als A 14
1.764	584	B 109	MV	Von: Abzw, L 31 (Ducherow) Nach: Anklam (Pasewalker Allee) Zählstelle: 2148 1736 BVWP: Ortsumgehung	8.500	740 (8,7%)	VB 02KK
1.765	584	B 294	BW	Von: B294/L611 Neulingen-Bauschlott-Mitte Nach: B294/L1103 Bretten Zählstelle: 6918 1107 BVWP: Ortsumgehung	8.500	731 (8,6%)	WB 02KK
1.766	584	B 39	BW	Von: B39/L1035 Willsbach Nach: B39/L1111 Löwenstein Zählstelle: 6822 1101 BVWP: Ortsumgehung	8.500	655 (7,7%)	VB 02KK
1.767	584	B 88	TH	Von: L 2148 Crawinkel Nach: L 2148 Ohrdruf Zählstelle: 5130 0001 BVWP: Ortsumgehung	8.500	553 (6,5%)	WB 02KK
1.768	584	B 275	HE	Von: Emd. L 3351 Ossenheim Nach: Emd. L 3187 Zählstelle: 5618 0382 BVWP: Ortsumgehung	8.500	468 (5,5%)	WB 02KK
1.769	584	B 270	RP	Von: L 356 Nach: L 388 Zählstelle: 6412 0057 BVWP: Ortsumgehung	8.500	408 (4,8%)	WB 02KK
1.770	584	B 310	BY	Von: AS Fuessen (A 7) Nach: OAL 2 Zählstelle: 8430 9103 BVWP: Ortsumgehung	8.500	400 (4,7%)	WB 02KK
1.771	584	B 2	BY	Von: Emd. St 2562 Nach: OE Murnau S Zählstelle: 8333 9110 BVWP: Ortsumgehung	8.500	340 (4,0%)	WB 02KK

Nr	Rang	Straße	BL	Infos	DTV	SV (SV%)	BVWP
1.772	584	B 66	NW	Von: L936 Nach: Beginn OD Lemgo Zählstelle: 3919 2382 BVWP: Ortsumgehung	8.500	306 (3,6%)	VB 02KK
1.773	584	B 221	NW	Von: L 117 Heinsberg Nach: OD Heinsberg Zählstelle: 4902 2201 BVWP: Ortsumgehung	8.500	264 (3,1%)	VB 02KK
1.774	585	B 80	TH	Von: L 1001/L 2009 Nach: L 2003 Zählstelle: 4625 4444 BVWP: Ortsumgehung	8.400	1.378 (16,4%)	VB 04KB als A 38
1.775	585	B 63	NW	Von: L795 Nach: AS Wickede (445) Zählstelle: 4413 2429 BVWP: Ortsumgehung	8.400	916 (10,9%)	WB 02KK
1.776	585	B 44	HE	Von: Amtsgrenze Nach: Klein Röhrheim Zählstelle: 6216 0501 BVWP: Ortsumgehung	8.400	748 (8,9%)	VB 02KK
1.777	585	B 84	HE	Von: OE Hünfeld Nach: AS L 3173 (Abzweig Grossentaft) Zählstelle: 5324 0504 BVWP: Ortsumgehung	8.400	722 (8,6%)	VB 02KK
1.778	585	B 216	NI	Von: Bavendorf (K 14) Nach: Dahlenburg (L 232) Zählstelle: 2829 4711 BVWP: Ortsumgehung	8.400	714 (8,5%)	VB 02KK
1.779	585	B 237	NW	Von: Bergisch Born Nach: L 68/K 3 Zählstelle: 4809 2207 BVWP: Ortsumgehung	8.400	664 (7,9%)	VB 02KK
1.780	585	B 7	NW	Von: K 14, Ossendorf Nach: B 252, Warburg Zählstelle: 4520 2200 BVWP: Ortsumgehung	8.400	647 (7,7%)	WB 02KK
1.781	585	B 28	BW	Von: B28/K5301 Oberkirch, Obere Linde Nach: B28/L92 Oppenau Zählstelle: 7514 1101 BVWP: Ortsumgehung	8.400	588 (7,0%)	VB 02KK
1.782	585	B 56	NW	Von: Essig Nach: Kuchenheim Zählstelle: 5307 2205 BVWP: Ortsumgehung	8.400	554 (6,6%)	VB 02KK

Nr	Rang	Straße	BL	Infos	DTV	SV (SV%)	BVWP
1.783	585	B 247	TH	Von: B 247 Ende GVF Nach: L 2123 Zählstelle: 5030 0003 BVWP: Ausbau	8.400	554 (6,6%)	WB 24KK
1.784	585	B 22	BY	Von: Emd. KR. BT 17 (LEHEN) Nach: Emd. KR. BT 3 (SEYBOTHENREUTH) Zählstelle: 6035 9165 BVWP: Ortsumgehung	8.400	546 (6,5%)	VB 02KK
1.785	585	B 32	BY	Von: St2383 Nach: St 2378 Zählstelle: 8325 9148 BVWP: Ortsumgehung	8.400	504 (6,0%)	WB 02KK
1.786	585	B 50	RP	Von: K 59 Ri. Platten Nach: B 53 Ri. Kreisel Zeltingen Zählstelle: 6007 0033 BVWP: Neubau	8.400	470 (5,6%)	VB 04KK
1.787	585	B 178	SN	Von: B 99/B 178 b. Zittau Nach: B 178/K 8617 Zählstelle: 5054 1107 BVWP: Ortsumgehung	8.400	454 (5,4%)	VB 02KK
1.788	585	B 257	RP	Von: K 94 Abfahrt Alsdorf Nach: K 94 Abfahrt Niederweis Zählstelle: 6104 7139 BVWP: Ortsumgehung	8.400	445 (5,3%)	VB 02KK
1.789	585	B 275	HE	Von: Selters Nach: Ortenberg Zählstelle: 5620 0603 BVWP: Ortsumgehung	8.400	395 (4,7%)	WB 02KK
1.790	585	B 427	RP	Von: K 39 Nach: K 39 Zählstelle: 6812 0112 BVWP: Ortsumgehung	8.400	378 (4,5%)	WB* 02KK
1.791	585	B 258	NW	Von: K2 Nach: L214 Zählstelle: 5403 2203 BVWP: Ortsumgehung	8.400	370 (4,4%)	VB 02KK
1.792	585	B 56	NW	Von: K 1 KV Nach: L 410 Zählstelle: 5001 1202 BVWP: Ortsumgehung	8.400	353 (4,2%)	VB 02KK
1.793	585	B 23	BY	Von: AS Oberammergau-S Nach: Emd. St 2060, Ettal N Zählstelle: 8432 9163 BVWP: Ortsumgehung	8.400	344 (4,1%)	WB 02KK

Nr	Rang	Straße	BL	Infos	DTV	SV (SV%)	BVWP
1.794	586	B 303	BY	Von: AS Bad Berneck/Himmelkron (A 9) Nach: Emd. B 2 (OD BAD BERNECK) Zählstelle: 5935 9143 BVWP: Ortsumgehung	8.300	1.594 (19,2%)	WB 04KB
1.795	586	B 311	BW	Von: B32/B311 Herbertingen Nach: B311 Riedlingen Zählstelle: 7822 1107 BVWP: Ortsumgehung	8.300	1.394 (16,8%)	WB* 02KK
1.796	586	B 187	ST	Von: L 127 SM-Gr. Nach: OA Wittenberg Zählstelle: 4142 3847 BVWP: Ortsumgehung	8.300	1.112 (13,4%)	WB* 04KK
1.797	586	B 312	BW	Von: B 312 nördl Honau Nach: B 312/ B 313 Abzweig Großengstingen Zählstelle: 7521 1103 BVWP: Ortsumgehung	8.300	838 (10,1%)	WB 02KK
1.798	586	B 299	BY	Von: Lengloh Nach: Trostberg Zählstelle: 7941 9186 BVWP: Ortsumgehung	8.300	822 (9,9%)	WB 02KK
1.799	586	B 184	ST	Von: K 1776 Nach: B 184 OA Zerbst Zählstelle: 4139 2086 BVWP: Ortsumgehung	8.300	764 (9,2%)	VB 02KK
1.800	586	B 3	NI	Von: Gr. Hehlen Nach: Wolthausen Zählstelle: 3326 0402 BVWP: Ortsumgehung	8.300	714 (8,6%)	VB 02KK
1.801	586	B 73	NI	Von: L 111 Nach: L 144 Cadenberge Zählstelle: 2120 0926 BVWP: Ortsumgehung	8.300	714 (8,6%)	VB 02KK
1.802	586	B 198	MV	Von: Knotenpunkt L 252 Nach: OE Neustrelitz Zählstelle: 2644 0119 BVWP: Ortsumgehung	8.300	689 (8,3%)	VB 02KK
1.803	586	B 470	BY	Von: Dottenheim Nach: Dietersheim Zählstelle: 6429 9104 BVWP: Ortsumgehung	8.300	656 (7,9%)	WB 02KK
1.804	586	B 297	BW	Von: B297/L1154 Lorch Ri. Kloster Nach: B29 Auf-und Abfahrt Lorch Ost Zählstelle: 7224 1108 BVWP: Ortsumgehung	8.300	623 (7,5%)	VB 02KK



Nr	Rang	Straße	BL	Infos	DTV	SV (SV%)	BVWP
1.805	586	B 56	NW	Von: L 227 Nach: L 272 Zählstelle: 5002 2201 BVWP: Ortsumgehung	8.300	540 (6,5%)	VB 02KK
1.806	586	B 275	HE	Von: Emd. K 663 Nach: Emd. B 54 Zählstelle: 5814 0280 BVWP: Ortsumgehung	8.300	374 (4,5%)	WB 02KK
1.807	587	B 213	NI	Von: K 161 Nach: L 837 Zählstelle: 3212 0446 BVWP: Ortsumgehung	8.200	2.558 (31,2%)	VB 02KK
1.808	587	B 189	ST	Von: L 29 Dolle Nach: SBA-Gr. Stendal Zählstelle: 3535 5068 BVWP: Ortsumgehung	8.200	1.173 (14,3%)	VB 04KB als A 14
1.809	587	B 189	ST	Von: SBA-Gr. Magdeburg Nach: L 53 / K 1187 Zählstelle: 3536 6030 BVWP: Ortsumgehung	8.200	1.173 (14,3%)	VB 04KB als A 14
1.810	587	B 311	BW	Von: B311/B312 Riedlingen Nach: B311/K7588 Unlingen Zählstelle: 7823 1100 BVWP: Ortsumgehung	8.200	1.132 (13,8%)	VB 02KK
1.811	587	B 175	SN	Von: A 4 AS Glauchau-Ost (64) Nach: B 175/K 7310/S 288 Zählstelle: 5141 1108 BVWP: Ortsumgehung	8.200	1.050 (12,8%)	VB 04KK
1.812	587	B 311	BW	Von: B311/L456 Krauchenwies Nach: B311/L268 Mengen Zählstelle: 7921 1102 BVWP: Ortsumgehung	8.200	968 (11,8%)	WB 02KK
1.813	587	B 189	ST	Von: L 35 / K 1051 / SM-Gr. Nach: L 13 / L 14 / Osterburg Zählstelle: 3236 3829 BVWP: Ortsumgehung	8.200	902 (11,0%)	VB 04KB als A 14
1.814	587	B 64	NI	Von: L 489 Dannhausen Nach: Bad Gandersheim-Ost (Kellermann) Zählstelle: 4126 0413 BVWP: Ortsumgehung	8.200	795 (9,7%)	WB 02KK
1.815	587	B 175	SN	Von: B 169/B 175 Döbeln Nach: B 175/B 176 b. Hartha Zählstelle: 4843 1102 BVWP: Ortsumgehung	8.200	795 (9,7%)	VB 02KK

Nr	Rang	Straße	BL	Infos	DTV	SV (SV%)	BVWP
1.816	587	B 93	TH	Von: K 5120 Y Nach: K 5150 Y Zählstelle: 5040 0010 BVWP: Ortsumgehung	8.200	763 (9,3%)	WB 02KK
1.817	587	B 413	RP	Von: Kreisel Mündersbach Nach: Einfahrt Blindenheim Zählstelle: 5312 0107 BVWP: Ortsumgehung	8.200	763 (9,3%)	WB 02KK
1.818	587	B 1	NI	Von: Burgstemmen Nach: Heyersum Zählstelle: 3824 0407 BVWP: Ortsumgehung	8.200	738 (9,0%)	WB 02KK
1.819	587	B 5	SH	Von: B 209 Lauenburg Nach: K 3 Zählstelle: 2629 0705 BVWP: Ortsumgehung	8.200	738 (9,0%)	WB* 02KK
1.820	587	B 247	TH	Von: L 2017 Worbis Nach: L 20177 Teistungen Zählstelle: 4527 0002 BVWP: Ortsumgehung	8.200	705 (8,6%)	VB 02KK
1.821	587	B 6	ST	Von: B 6 / OE Quedlinburg Nach: B 6 / K 2358 / K 2359 / Westerhausen Zählstelle: 4232 4319 BVWP: Ortsumgehung	8.200	689 (8,4%)	VB 04KB
1.822	587	B 269	SL	Von: B269, Kreisel Körprich Nach: B269/L143, Nalbach Zählstelle: 6606 0336 BVWP: Ortsumgehung	8.200	681 (8,3%)	WB 02KK
1.823	587	B 229	NW	Von: B 236 Werdohl Nach: L 656 Zählstelle: 4712 2207 BVWP: Ortsumgehung	8.200	640 (7,8%)	VB 02KK
1.824	587	B 73	NI	Von: L 144 Nach: K 16 Ottendorf Zählstelle: 2119 0421 BVWP: Ortsumgehung	8.200	631 (7,7%)	VB 02KK
1.825	587	B 187	ST	Von: L 113 Nach: OA Jessen Zählstelle: 4244 2102 BVWP: Ortsumgehung	8.200	599 (7,3%)	WB 02KK
1.826	587	B 73	NI	Von: K 24 Nach: L 111 Zählstelle: 2220 0422 BVWP: Ortsumgehung	8.200	574 (7,0%)	WB* 02KK

Nr	Rang	Straße	BL	Infos	DTV	SV (SV%)	BVWP
1.827	587	B 62	HE	Von: Eckelshausen Nach: Abzw. Friedensdorf Zählstelle: 5117 0117 BVWP: Ortsumgehung	8.200	541 (6,6%)	VB 02KK
1.828	587	B 483	NW	Von: K 8 Nach: L 527 Zählstelle: 4709 2253 BVWP: Ortsumgehung	8.200	517 (6,3%)	VB 02KK
1.829	587	B 169	BB	Von: Allmosen, B 156 Nach: Senftenberg, B 96 Zählstelle: 4450 2003 BVWP: Ortsumgehung	8.200	492 (6,0%)	VB 02KK
1.830	587	B 178	SN	Von: B 178/K 8617 Nach: B 178/S 128 Zählstelle: 5054 1108 BVWP: Ortsumgehung	8.200	402 (4,9%)	VB 02KK
1.831	587	B 179	BB	Von: Bestensee, B 246 Nach: Königs Wusterhausen L 30 Zählstelle: 3747 2050 BVWP: Ortsumgehung	8.200	344 (4,2%)	VB 02KK
1.832	587	B 519	HE	Von: Flörsheim L3006 Nach: Weißbach B40 Zählstelle: 5916 0515 BVWP: Ortsumgehung	8.200	312 (3,8%)	VB 02KK
1.833	588	B 247	TH	Von: L 2123 Nach: L 2124 Zählstelle: 5030 4416 BVWP: Ausbau	8.100	1.272 (15,7%)	WB 24KK
1.834	588	B 5	BB	Von: Berge, L 173 Nach: L 99 n, Retzow Zählstelle: 3342 2010 BVWP: Ortsumgehung	8.100	1.037 (12,8%)	VB 02KK
1.835	588	B 54	NW	Von: L 723 Nach: BAG Zählstelle: 5214 2201 BVWP: Ortsumgehung	8.100	996 (12,3%)	VB 04KB
1.836	588	B 64	NW	Von: L 890, Brakel Nach: B 83, Höxter Zählstelle: 4221 2203 BVWP: Ortsumgehung	8.100	907 (11,2%)	VB 02KK
1.837	588	B 6	ST	Von: B 6 / K 2362 Nach: B 6 / L 66 Zählstelle: 4233 3853 BVWP: Ortsumgehung	8.100	891 (11,0%)	VB 04KB

Nr	Rang	Straße	BL	Infos	DTV	SV (SV%)	BVWP
1.838	588	B 93	TH	Von: L 2171 Nach: K 2060 Y Zählstelle: 5040 0002 BVWP: Ortsumgehung	8.100	761 (9,4%)	VB 02KK
1.839	588	B 209	NI	Von: Amelinghausen (NO), (L 234) Nach: Drögennindorf (K 23) Zählstelle: 2827 0498 BVWP: Ortsumgehung	8.100	761 (9,4%)	WB 02KK
1.840	588	B 107	SN	Von: A 14 AS Grimma (31) Nach: B 107/S 47 Zählstelle: 4742 1101 BVWP: Ortsumgehung	8.100	737 (9,1%)	WB 02KK
1.841	588	B 246	ST	Von: L 66 Nach: OA Oschersleben Zählstelle: 3933 3876 BVWP: Ortsumgehung	8.100	713 (8,8%)	WB* 02KK
1.842	588	B 64	NI	Von: B 64 / L 580 / K 71 Negenborn Nach: B 64 / B 240 Eschershausen Zählstelle: 4023 0407 BVWP: Ortsumgehung	8.100	689 (8,5%)	VB 02KK
1.843	588	B 1	NI	Von: Elze Nach: Burgstemmen Zählstelle: 3824 0408 BVWP: Ortsumgehung	8.100	672 (8,3%)	WB 02KK
1.844	588	B 58	NW	Von: L 89 Nach: L 362/L 481 Zählstelle: 4404 2203 BVWP: Ortsumgehung	8.100	672 (8,3%)	WB* 02KK
1.845	588	B 248	NI	Von: Kreuzung B 6 (Salzgitter) Nach: Lobmachersen Zählstelle: 3928 0438 BVWP: Ortsumgehung	8.100	656 (8,1%)	WB 02KK
1.846	588	B 247	TH	Von: L 2125 Nach: B 84 Bad Langensalza Zählstelle: 4929 0035 BVWP: Ausbau	8.100	616 (7,6%)	WB 24KK
1.847	588	B 185	ST	Von: Baulastgrenze Nach: Dessau K 2080 Zählstelle: 4238 1388 BVWP: Ortsumgehung	8.100	575 (7,1%)	WB 02KK
1.848	588	B 210	NI	Von: Aurich Nach: Ogenbargen Zählstelle: 2411 0441 BVWP: Ortsumgehung	8.100	535 (6,6%)	VB 02KK

Nr	Rang	Straße	BL	Infos	DTV	SV (SV%)	BVWP
1.849	588	B 37	RP	Von: B 48 Hochspeyer Nach: B 48 Fischbach Zählstelle: 6513 0017 BVWP: Ortsumgehung	8.100	267 (3,3%)	VB 02KK
1.850	588	B 27	BW	Von: B27/K6582 Altenburg-Hardt Nach: B27 BA-Grenze Schweiz Zählstelle: 8317 1102 BVWP: Neubau	8.100	211 (2,6%)	VB 02KK
1.851	589	B 299	BY	Von: K B85 (Ursensollen) W Nach: AMBERG (Neumühle) Zählstelle: 6537 9110 BVWP: Ortsumgehung	8.000	1.648 (20,6%)	WB 02KK
1.852	589	B 7	NW	Von: B480 Altenbüren Nach: B480 Brilon Zählstelle: 4517 2414 BVWP: Ortsumgehung	8.000	1.248 (15,6%)	VB 02KK
1.853	589	B 87	SN	Von: B 87/K 7403 Nach: B 87/S 11 Zählstelle: 4542 1100 BVWP: Ortsumgehung	8.000	1.128 (14,1%)	WB* 04KK
1.854	589	B 4	TH	Von: Ratscher Nach: Schleusingen Zählstelle: 5430 0005 BVWP: Ortsumgehung	8.000	904 (11,3%)	VB 04KB als A 73
1.855	589	B 101	BB	Von: Elsterwerda, B 169 Nach: Bad Liebenwerda, B 183 Zählstelle: 4446 2002 BVWP: Ortsumgehung	8.000	800 (10,0%)	VB 02KK
1.856	589	B 64	NI	Von: Bad Gandersheim-West (Kläranlage) Nach: K 651 Zählstelle: 4125 0412 BVWP: Ortsumgehung	8.000	792 (9,9%)	WB 02KK
1.857	589	B 209	NI	Von: Etzen (K 9) Nach: Amelinghausen (S), (L 234) Zählstelle: 2827 4621 BVWP: Ortsumgehung	8.000	784 (9,8%)	WB 02KK
1.858	589	B 62	NW	Von: L 720 Nach: K 42 Zählstelle: 4915 2200 BVWP: Ortsumgehung	8.000	616 (7,7%)	VB 02KK
1.859	589	B 88	TH	Von: L 1025/L 1028 Nach: L 1028 Zählstelle: 5129 0001 BVWP: Neubau	8.000	608 (7,6%)	VB 02KK

Nr	Rang	Straße	BL	Infos	DTV	SV (SV%)	BVWP
1.860	589	B 62	NW	Von: K 9 Landesgrenze RP Nach: L 531 Zählstelle: 5113 2201 BVWP: Ortsumgehung	8.000	592 (7,4%)	VB 02KK
1.861	589	B 1	BB	Von: AS Groß Kreuz, A 10 Nach: Groß Kreuz, L 86 Zählstelle: 3642 2010 BVWP: Ortsumgehung	8.000	568 (7,1%)	WB 02KK
1.862	589	B 19	BW	Von: Kreuzung B 19 -L 1025 -K 2312 Nach: Kreuzung B 19 -B 290 bei Bad Mergentheim Zählstelle: 6524 1100 BVWP: Ortsumgehung	8.000	560 (7,0%)	VB 02KK
1.863	589	B 28	BW	Von: OD Grenze Gerhausen Nach: B28/K7387 bei Arnegg Zählstelle: 7524 1101 BVWP: Ortsumgehung	8.000	544 (6,8%)	WB 02KK
1.864	589	B 85	TH	Von: L 2159/K 3050 S Nach: L 1055 Zählstelle: 4934 0002 BVWP: Ausbau	8.000	512 (6,4%)	WB 24KK
1.865	589	B 85	TH	Von: L 1106/L 2384 Nach: L 1107 Zählstelle: 5334 0001 BVWP: Ausbau	8.000	504 (6,3%)	VB 24KK
1.866	589	B 104	MV	Von: OA Pasewalk Nach: OE Löcknitz Zählstelle: 2550 1739 BVWP: Ortsumgehung	8.000	496 (6,2%)	VB 02KK
1.867	589	B 101	SN	Von: B 101/S 267 Nach: B 101/S 266 Zählstelle: 5443 1102 BVWP: Ortsumgehung	8.000	472 (5,9%)	VB 02KK
1.868	589	B 251	HE	Von: Landesgrenze NRW Nach: Willingen-Abzweig L 3393 Zählstelle: 4717 0201 BVWP: Ortsumgehung	8.000	448 (5,6%)	WB 02KK
1.869	589	B 178	SN	Von: B 178/S 128 Nach: B 178/S 144 Zählstelle: 4954 1105 BVWP: Ortsumgehung	8.000	432 (5,4%)	VB 02KK
1.870	589	B 463	BW	Von: B463/K4312 Nach: B463/K4308 in Hirsau Zählstelle: 7218 1106 BVWP: Ortsumgehung	8.000	392 (4,9%)	VB 02KK

Nr	Rang	Straße	BL	Infos	DTV	SV (SV%)	BVWP
1.871	589	B 275	HE	Von: Emd. L 3026 Esch Nach: Emd. L 3026 Idstein Zählstelle: 5715 0375 BVWP: Ortsumgehung	8.000	312 (3,9%)	WB 02KK
1.872	589	B 37	RP	Von: L 504 Nach: B 48 Hochspeyer Zählstelle: 6513 7017 BVWP: Ortsumgehung	8.000	248 (3,1%)	VB 02KK
1.873	589	B 229	NW	Von: L 407 Nach: L 74 Zählstelle: 4808 2201 BVWP: Neubau	8.000	216 (2,7%)	VB 02KK
1.874	590	B 13	BY	Von: MB19 Nach: BA-Grenze SBA Weilheim Zählstelle: 8136 9202 BVWP: Ortsumgehung	7.900	- (-)	WB 02KK
1.875	590	B 213	NI	Von: L 67 Nach: B 402 Haselünne Zählstelle: 3310 0434 BVWP: Ortsumgehung	7.900	2.157 (27,3%)	WB 02KK
1.876	590	B 20	BY	Von: Furth.i.W. (As Arnschw.B 20/ CHA 5) Nach: Cham ( re. Abfahrt / B 20 / CHA 55) Zählstelle: 6742 9187 BVWP: Ausbau	7.900	1.240 (15,7%)	WB 24KK
1.877	590	B 252	HE	Von: Münchhausen Nach: Abzweig K 117 (Ernsthsn.) Zählstelle: 5018 0609 BVWP: Ortsumgehung	7.900	1.201 (15,2%)	VB 02KK
1.878	590	B 55	NW	Von: B516 Belecke Nach: L734 Zählstelle: 4416 2206 BVWP: Ortsumgehung	7.900	1.106 (14,0%)	VB 02KK
1.879	590	B 238	NI	Von: Landesgrenze NRW Nach: L 435 Zählstelle: 3820 0445 BVWP: Ortsumgehung	7.900	1.003 (12,7%)	WB 02KK
1.880	590	B 413	RP	Von: L 267 Nach: Marienrachdorf Zählstelle: 5412 0090 BVWP: Ortsumgehung	7.900	909 (11,5%)	WB 02KK
1.881	590	B 462	BW	Von: B462/L175 Schramberg Nach: B294/462 Schiltach Zählstelle: 7716 1100 BVWP: Ortsumgehung	7.900	901 (11,4%)	WB* 02KK

Nr	Rang	Straße	BL	Infos	DTV	SV (SV%)	BVWP
1.882	590	B 62	HE	Von: Caldern Nach: Gossfelden Zählstelle: 5118 0404 BVWP: Ortsumgehung	7.900	719 (9,1%)	VB 02KK
1.883	590	B 2	SN	Von: B 2/B 176 b. Pegau Nach: B 2/B 186 Löbschütz Zählstelle: 4839 1101 BVWP: Ortsumgehung	7.900	703 (8,9%)	WB* 02KK
1.884	590	B 87	SN	Von: B 87 Nach: B 87/S 79 Zählstelle: 4541 1101 BVWP: Ortsumgehung	7.900	640 (8,1%)	VB 04KK
1.885	590	B 2	BY	Von: AS K2(Mammendorf) Nach: AS K3(Hattenhofen) Zählstelle: 7732 9200 BVWP: Ortsumgehung	7.900	553 (7,0%)	WB 02KK
1.886	590	B 101	SN	Von: B 101/S 215 Nach: B 101/S 210 Zählstelle: 5245 1106 BVWP: Ortsumgehung	7.900	537 (6,8%)	WB* 02KK
1.887	590	B 201	SH	Von: L 23 Nach: Süderbrarup Zählstelle: 1324 0301 BVWP: Ortsumgehung	7.900	482 (6,1%)	WB 02KK
1.888	590	B 221	NW	Von: L 126 Nach: K 9 Zählstelle: 4803 2206 BVWP: Ortsumgehung	7.900	395 (5,0%)	VB 02KK
1.889	590	B 465	BW	Von: B465/L273 Biberach (Bismarkring) Nach: B465/K7528 Schemmerhofen Zählstelle: 7824 1105 BVWP: Ortsumgehung	7.900	395 (5,0%)	VB 02KK
1.890	590	B 13	BY	Von: BA-Grenze SBA Muenchen Nach: Otterfing Zählstelle: 8036 9200 BVWP: Ortsumgehung	7.900	292 (3,7%)	WB 02KK
1.891	591	B 4	TH	Von: Kreuz L 1034 Sondershausen Nach: L 2083 Zählstelle: 4530 4421 BVWP: Ortsumgehung	7.800	1.201 (15,4%)	VB 02KK
1.892	591	B 16	BY	Von: Hoechstaedt OE Nach: Donaumuenster Zählstelle: 7329 9125 BVWP: Ortsumgehung	7.800	1.131 (14,5%)	VB 02KK



Nr	Rang	Straße	BL	Infos	DTV	SV (SV%)	BVWP
1.893	591	B 8	BY	Von: Strasskirchen(St2325) Nach: AS Plattling-West (A 92) Zählstelle: 7242 9202 BVWP: Ortsumgehung	7.800	1.108 (14,2%)	WB 02KK
1.894	591	B 252	NW	Von: K 43, Rheder Nach: B 64, Brakel Zählstelle: 4221 5340 BVWP: Ortsumgehung	7.800	1.084 (13,9%)	WB 02KK
1.895	591	B 5	BB	Von: B 189 Perleberg Nach: Premslin, K 7920 Zählstelle: 2937 2010 BVWP: Ortsumgehung	7.800	1.076 (13,8%)	VB 04KB als A 14
1.896	591	B 279	BY	Von: NES 16 / Wegfurt Nach: NES 22 / N Kollertshof Zählstelle: 5626 9100 BVWP: Ortsumgehung	7.800	858 (11,0%)	WB 02KK
1.897	591	B 96	SN	Von: B 96/K 9207 Nach: B 96/S 108 Zählstelle: 4551 1100 BVWP: Ortsumgehung	7.800	733 (9,4%)	VB 02KK
1.898	591	B 247	TH	Von: L 2123 Nach: L 2124 Zählstelle: 4930 0001 BVWP: Ausbau	7.800	733 (9,4%)	WB 24KK
1.899	591	B 183	ST	Von: L 183 / K 2077 Prosigk Nach: L 145 Köthen Zählstelle: 4238 1370 BVWP: Ortsumgehung	7.800	538 (6,9%)	WB 02KK
1.900	591	B 56	NW	Von: Essig Nach: Kuchenheim Zählstelle: 5307 2211 BVWP: Ortsumgehung	7.800	523 (6,7%)	VB 02KK
1.901	591	B 57	NW	Von: KP -B56 b. Setterich Nach: KP -K6 Zählstelle: 5003 2204 BVWP: Ortsumgehung	7.800	523 (6,7%)	VB 02KK
1.902	591	B 480	NW	Von: K 15 Olsberg Nach: B 7 Altenbüren Zählstelle: 4617 2403 BVWP: Ortsumgehung	7.800	460 (5,9%)	VB 02KK
1.903	591	B 86	ST	Von: B 80 Riestedt Nach: L 223 Zählstelle: 4534 1259 BVWP: Ortsumgehung	7.800	452 (5,8%)	VB 02KK

Nr	Rang	Straße	BL	Infos	DTV	SV (SV%)	BVWP
1.904	591	B 102	BB	Von: OA Brandenburg Nach: Pritzerbe, L 99 Zählstelle: 3540 2050 BVWP: Ortsumgehung	7.800	445 (5,7%)	VB 02KK
1.905	591	B 265	NW	Von: Gemünd Nach: Schleiden Zählstelle: 5404 2204 BVWP: Ortsumgehung	7.800	398 (5,1%)	WB 02KK
1.906	591	B 260	RP	Von: K 65 Nievern Nach: Trog-Abfahrt Kreisel Zählstelle: 5612 0951 BVWP: Ortsumgehung	7.800	367 (4,7%)	VB 02KK
1.907	591	B 226	NW	Von: B 234 b. Wetter (Ruhr) Nach: L 675 Zählstelle: 4610 2205 BVWP: Ruhrbrücke	7.800	343 (4,4%)	VB 02KK
1.908	591	B 172	SN	Von: B 172/S 165 Nach: B 172/S 171 Pirna Zählstelle: 5050 1101 BVWP: Ortsumgehung	7.800	234 (3,0%)	VB 04KK
1.909	591	B 271	RP	Von: K 1 Nach: K 2 Zählstelle: 6415 0120 BVWP: Ortsumgehung	7.800	211 (2,7%)	VB 02KK
1.910	592	B 20	BY	Von: Cham (B20 / 3, Ri Sattelpilst.) Nach: SR (B20 / SR 43, Ri Gossersdf.) Zählstelle: 6841 9186 BVWP: Ortsumgehung	7.700	1.247 (16,2%)	VB 02KK
1.911	592	B 87	SN	Von: B 87/S 16 Nach: B 87/K 7403 Zählstelle: 4442 1100 BVWP: Ortsumgehung	7.700	1.132 (14,7%)	WB* 04KK
1.912	592	B 189	BB	Von: Pritzwalk, L 154 Nach: AS Pritzwalk, A 24 Zählstelle: 2840 3679 BVWP: Ortsumgehung	7.700	1.070 (13,9%)	VB 02KK
1.913	592	B 19	TH	Von: Nähe Untermaßfeld Nach: L 2621 Zählstelle: 5428 4466 BVWP: Neubau	7.700	993 (12,9%)	VB 02KK
1.914	592	B 215	NI	Von: B 441 OD Leese Nach: B 441 OD Leese Zählstelle: 3420 0460 BVWP: Ortsumgehung	7.700	847 (11,0%)	WB 02KK

Nr	Rang	Straße	BL	Infos	DTV	SV (SV%)	BVWP
1.915	592	B 97	SN	Von: B 97/K 9202/S 92 Nach: B 97/S 198 Zählstelle: 4650 1101 BVWP: Ortsumgehung	7.700	824 (10,7%)	WB* 02KK
1.916	592	B 466	BW	Von: B 466/K 1401 Donzdorf Nach: B466/L1160 Lauterstein Zählstelle: 7225 1100 BVWP: Ortsumgehung	7.700	785 (10,2%)	WB 02KK
1.917	592	B 247	TH	Von: L 2017 Nach: L 1009 Zählstelle: 4527 0001 BVWP: Ortsumgehung	7.700	685 (8,9%)	VB 02KK
1.918	592	B 403	NI	Von: L 44 Nach: L 43 Zählstelle: 3507 0472 BVWP: Ortsumgehung	7.700	601 (7,8%)	VB 02KK
1.919	592	B 266	RP	Von: Überführung Lohrsdorf Nach: Überführung Heimersheim Zählstelle: 5409 0464 BVWP: Neubau	7.700	578 (7,5%)	VB 02KK
1.920	592	B 446	NI	Von: Seulingen Nach: Westerode Zählstelle: 4427 0479 BVWP: Ortsumgehung	7.700	508 (6,6%)	VB 02KK
1.921	592	B 57	NW	Von: K 32 Nach: L 8 Zählstelle: 4304 2201 BVWP: Ortsumgehung	7.700	485 (6,3%)	WB 02KK
1.922	592	B 173	SN	Von: B 173/S 203 Nach: B 101/B 173 Freiberg Zählstelle: 5045 1108 BVWP: Ortsumgehung	7.700	462 (6,0%)	VB 02KK
1.923	592	B 96	SN	Von: B 96/S 128 Nach: B 96/S 135 Zählstelle: 5054 1103 BVWP: Ortsumgehung	7.700	339 (4,4%)	WB* 02KK
1.924	592	B 303	BY	Von: L 2290 / Euerbach Nach: B 19/A 71 Makredwitz Zählstelle: 5926 9205 BVWP: Ortsumgehung	7.700	277 (3,6%)	WB 02KK
1.925	592	B 271	RP	Von: K 27 Nach: L 516n Zählstelle: 6415 0115 BVWP: Ortsumgehung	7.700	169 (2,2%)	WB 02KK

Nr	Rang	Straße	BL	Infos	DTV	SV (SV%)	BVWP
1.926	593	B 251	HE	Von: OU Korbach, Strother Str. Nach: OU Korbach, Meininghausen Zählstelle: 4719 0214 BVWP: Ortsumgehung	7.600	1.581 (20,8%)	WB 02KK
1.927	593	B 20	BY	Von: Ascha Nach: Landkreisgrenze Zählstelle: 6941 9100 BVWP: Ortsumgehung	7.600	1.558 (20,5%)	VB 02KK
1.928	593	B 173	BY	Von: Emd. St2207 Nach: OU Wallenfels Zählstelle: 5734 9255 BVWP: Ortsumgehung	7.600	1.155 (15,2%)	VB 02KK
1.929	593	B 80	TH	Von: L 1011 Nach: L 1016 Zählstelle: 4529 0001 BVWP: Ortsumgehung	7.600	1.140 (15,0%)	VB 04KB als A 38
1.930	593	B 51	NI	Von: B 51/L 345/L 853 Nach: B 51/B 214 Diepholz Zählstelle: 3416 0422 BVWP: Ortsumgehung	7.600	1.018 (13,4%)	VB 02KK
1.931	593	B 61	NI	Von: B 61/L 349 Barenburg Nach: B 61/B 214 Sulingen Zählstelle: 3318 0433 BVWP: Ortsumgehung	7.600	1.018 (13,4%)	VB 02KK
1.932	593	B 98	SN	Von: B 98/K 8570 Nach: B 98/B 169 b. Zeithain Zählstelle: 4646 1100 BVWP: Ortsumgehung	7.600	844 (11,1%)	WB 02KK
1.933	593	B 4	BY	Von: AS Coburg COs 27 Nach: AS Coburg A 73 Zählstelle: 5731 9116 BVWP: Ortsumgehung	7.600	836 (11,0%)	VB 04KK
1.934	593	B 71	NI	Von: Zeven Nach: Rotenburg Zählstelle: 2721 0417 BVWP: Ortsumgehung	7.600	836 (11,0%)	WB 02KK
1.935	593	B 54	NW	Von: L 711 Nach: K 6 Zählstelle: 4913 2202 BVWP: Ortsumgehung	7.600	775 (10,2%)	VB 04KB
1.936	593	B 189	BB	Von: AS Pritzwalk, A 24 Nach: AS Wittstock, A 19 Zählstelle: 2840 3110 BVWP: Ortsumgehung	7.600	775 (10,2%)	VB 02KK

Nr	Rang	Straße	BL	Infos	DTV	SV (SV%)	BVWP
1.937	593	B 191	MV	Von: AS Neustadt-Glewe (A 24) Nach: OE Parchim Zählstelle: 2536 0173 BVWP: Ortsumgehung	7.600	775 (10,2%)	VB 02KK
1.938	593	B 588	BY	Von: Kager Nach: Reischach Zählstelle: 7742 9182 BVWP: Ortsumgehung	7.600	768 (10,1%)	WB 02KK
1.939	593	B 1	ST	Von: B 1 / OE Burg Nach: B 1 / L 54 / Hohenseeden / SM-Gr. Zählstelle: 3737 5007 BVWP: Ortsumgehung	7.600	646 (8,5%)	VB 02KK
1.940	593	B 173	SN	Von: B 173/K 7817 Nach: B 173/S 289 Zählstelle: 5340 1103 BVWP: Ortsumgehung	7.600	600 (7,9%)	VB 02KK
1.941	593	B 65	NI	Von: Dungenbeck Nach: K71 Zählstelle: 3727 0432 BVWP: Ortsumgehung	7.600	540 (7,1%)	WB 02KK
1.942	593	B 275	HE	Von: Ranstadt Nach: Selters Zählstelle: 5620 0602 BVWP: Ortsumgehung	7.600	471 (6,2%)	WB 02KK
1.943	593	B 237	NW	Von: Wiehagen Nach: Hückeswagen Zählstelle: 4809 2209 BVWP: Ortsumgehung	7.600	456 (6,0%)	VB 02KK
1.944	593	B 275	HE	Von: Nieder Florstadt Nach: Staden Zählstelle: 5619 0383 BVWP: Ortsumgehung	7.600	456 (6,0%)	WB 02KK
1.945	593	B 57	NW	Von: Ortsausgang Setterich Nach: KP -K6 Zählstelle: 5003 2205 BVWP: Ortsumgehung	7.600	448 (5,9%)	VB 02KK
1.946	593	B 17	BY	Von: OAL 1 Nach: St 2059, Steingaden Zählstelle: 8330 9231 BVWP: Ortsumgehung	7.600	410 (5,4%)	VB 02KK
1.947	593	B 517	NW	Von: B 54 Kromabach Nach: K 18 Zählstelle: 4913 2208 BVWP: Ortsumgehung	7.600	395 (5,2%)	VB 02KK

Nr	Rang	Straße	BL	Infos	DTV	SV (SV%)	BVWP
1.948	593	B 64	NI	Von: Landesgrenze Nach: B 64 / L 583 Lobach Zählstelle: 4122 3339 BVWP: Ortsumgehung	7.600	319 (4,2%)	WB 02KK
1.949	593	B 399	NW	Von: K29 Nach: K27 Zählstelle: 5204 2204 BVWP: Ortsumgehung	7.600	236 (3,1%)	VB 02KK
1.950	594	B 80	TH	Von: L 1015 Nach: L 2048 Zählstelle: 4528 4445 BVWP: Ortsumgehung	7.500	1.710 (22,8%)	VB 04KB als A 38
1.951	594	B 475	NW	Von: B 58 Neubeckum Nach: L 882 Zählstelle: 4214 2320 BVWP: Ortsumgehung	7.500	1.470 (19,6%)	VB 02KK
1.952	594	B 98	SN	Von: A 13 AS Thienndorf (20) Nach: B 98/S 91 Zählstelle: 4648 1100 BVWP: Ortsumgehung	7.500	1.448 (19,3%)	VB 02KK
1.953	594	B 8	BY	Von: Aiterhofen (B20) Nach: Strasskirchen (St2325) Zählstelle: 7142 9100 BVWP: Ortsumgehung	7.500	1.065 (14,2%)	WB 02KK
1.954	594	B 64	NI	Von: B 64 / L 583 Lobach Nach: B 64 / L 580 Negenborn Zählstelle: 4123 0487 BVWP: Ortsumgehung	7.500	863 (11,5%)	WB 02KK
1.955	594	B 54	HE	Von: OA Langendernbach Nach: Landesgrenze Zählstelle: 5414 0120 BVWP: Ortsumgehung	7.500	810 (10,8%)	WB 02KK
1.956	594	B 6	ST	Von: B 6 / 2. L 75 Nach: B 6 / K 2362 Zählstelle: 4233 4312 BVWP: Ortsumgehung	7.500	780 (10,4%)	VB 04KB
1.957	594	B 247	TH	Von: K 2160 G Nach: K 2170 G Zählstelle: 4627 0013 BVWP: Ortsumgehung	7.500	735 (9,8%)	VB 02KK
1.958	594	B 74	NI	Von: L 114 Elm Nach: B 71/B 74 Bremervörde Zählstelle: 2521 0434 BVWP: Ortsumgehung	7.500	615 (8,2%)	VB 02KK

Nr	Rang	Straße	BL	Infos	DTV	SV (SV%)	BVWP
1.959	594	B 32	BW	Von: B 32/L 442 Hausen Nach: B 32 OD-Grenze Burladingen Zählstelle: 7720 1100 BVWP: Ortsumgehung	7.500	555 (7,4%)	WB 02KK
1.960	594	B 41	SL	Von: B41/L315, Asweiler Nach: B41/L322, Wolfersweiler Zählstelle: 6409 0262 BVWP: Ortsumgehung	7.500	473 (6,3%)	VB 02KK
1.961	594	B 239	NW	Von: Bad Meinberg, Brunnenstraße Nach: L 954 Zählstelle: 4119 2283 BVWP: Ortsumgehung	7.500	390 (5,2%)	VB 02KK
1.962	594	B 299	BY	Von: NEW 5 in Pressath Nach: B 299a südl. Pressath Zählstelle: 6237 9104 BVWP: Ortsumgehung	7.500	263 (3,5%)	VB 02KK
1.963	594	B 54	NW	Von: L 723 Nach: L 909 Zählstelle: 5114 2201 BVWP: Ortsumgehung	7.500	128 (1,7%)	VB 04KB
1.964	595	B 213	NI	Von: K 161 Nach: K 161 Zählstelle: 3212 0443 BVWP: Ausbau	7.400	2.753 (37,2%)	WB* 24KK
1.965	595	B 189	ST	Von: L 9 Nach: L 12 / K 1020 Zählstelle: 3136 3844 BVWP: Ortsumgehung	7.400	1.561 (21,1%)	VB 04KB als A 14
1.966	595	B 80	TH	Von: L 2011 Nach: L 2005 Zählstelle: 4626 0002 BVWP: Ortsumgehung	7.400	1.103 (14,9%)	VB 04KB als A 38
1.967	595	B 214	NI	Von: L 74 Nach: B 68neu Bersenbrück Zählstelle: 3413 0436 BVWP: Ortsumgehung	7.400	977 (13,2%)	WB 02KK
1.968	595	B 282	SN	Von: B 92/B 282 b. Jössnitz Nach: B 282/K 7871/S 316 Zählstelle: 5438 1103 BVWP: Ortsumgehung	7.400	888 (12,0%)	WB 02KK
1.969	595	B 169	BB	Von: Lauchhammer, L 63 Nach: Elsterwerda, B 101 Zählstelle: 4547 3635 BVWP: Ortsumgehung	7.400	866 (11,7%)	VB 02KK

Nr	Rang	Straße	BL	Infos	DTV	SV (SV%)	BVWP
1.970	595	B 7	NW	Von: L743 Nach: B480 Altenbüren Zählstelle: 4616 2202 BVWP: Ortsumgehung	7.400	740 (10,0%)	VB 02KK
1.971	595	B 4	TH	Von: Straußfurt Nach: Greußen Zählstelle: 4831 0002 BVWP: Ortsumgehung	7.400	710 (9,6%)	VB 02KK
1.972	595	B 4	TH	Von: L 2130 Nach: L 2133 Zählstelle: 4731 0100 BVWP: Ortsumgehung	7.400	681 (9,2%)	VB 02KK
1.973	595	B 480	NW	Von: L 549, Wünnenberg Nach: L 754, Haaren Zählstelle: 4418 2201 BVWP: Ortsumgehung	7.400	659 (8,9%)	VB 02KK
1.974	595	B 70	NW	Von: K 22 Nach: K 20 Zählstelle: 3907 2406 BVWP: Ortsumgehung	7.400	607 (8,2%)	WB 02KK
1.975	595	B 16	BY	Von: Mindelheim N Nach: OD Pfaffenhausen (St 2037) Zählstelle: 7828 9142 BVWP: Ortsumgehung	7.400	592 (8,0%)	WB 02KK
1.976	595	B 32	BY	Von: B 12 Hergaz Nach: St 2002 Zählstelle: 8324 9149 BVWP: Ortsumgehung	7.400	577 (7,8%)	WB 02KK
1.977	595	B 1	NI	Von: B 1 / Hameln Fluthamelstraße Nach: B 1 / K 15 Zählstelle: 3822 3364 BVWP: Ortsumgehung	7.400	496 (6,7%)	VB 02KK
1.978	595	B 321	MV	Von: Abzweig K22 Nach: Kreuzung BAB A 24 Zählstelle: 2533 0071 BVWP: Ortsumgehung	7.400	488 (6,6%)	VB 02KK
1.979	595	B 436	NI	Von: Wiesede Nach: Friedeburg Zählstelle: 2512 0452 BVWP: Ortsumgehung	7.400	488 (6,6%)	WB 02KK
1.980	595	B 7	HE	Von: L 3211 Nach: OD Calden K 46 Zählstelle: 4522 0543 BVWP: Ortsumgehung	7.400	451 (6,1%)	VB 02KK



Nr	Rang	Straße	BL	Infos	DTV	SV (SV%)	BVWP
1.981	595	B 66	NW	Von: L 945 Nach: Beginn OD Lage Zählstelle: 4018 2267 BVWP: Ortsumgehung	7.400	429 (5,8%)	VB 02KK
1.982	595	B 446	NI	Von: AS B 241 Hardeggen Nach: AS A7 Nörten-Hardenberg Zählstelle: 4325 3365 BVWP: Ortsumgehung	7.400	422 (5,7%)	WB 02KK
1.983	595	B 521	HE	Von: Emd. K 851 Nach: Emd. L 3189 Zählstelle: 5719 0643 BVWP: Ortsumgehung	7.400	407 (5,5%)	VB 02KK
1.984	595	B 19	TH	Von: OU Barchfeld Nach: Kreuz L 1027 Zählstelle: 5227 1907 BVWP: Ausbau	7.400	355 (4,8%)	WB 24KK
1.985	595	B 255	HE	Von: Abzw. B 3 Nach: Marburg Zählstelle: 5218 6604 BVWP: Ortsumgehung	7.400	333 (4,5%)	VB 02KK
1.986	596	B 203	SH	Von: Brodersby K 62 Nach: Kappeln-Ellenberg Zählstelle: 1325 0406 BVWP: Neubau Anmerkung: Seltsam hohes Schwerverkehrsaufkommen. Wurde im Zweifelsfall belassen.	7.300	2.336 (32,0%)	VB 04KK
1.987	596	B 27	HE	Von: Abzweig Vierbach (L3243) Nach: Weidenhäuser Kreuz Zählstelle: 4825 0104 BVWP: Ortsumgehung	7.300	1.409 (19,3%)	WB* 02KK
1.988	596	B 21	BY	Von: Unterjettenberg Nach: Bad Reichenhall Zählstelle: 8343 9121 BVWP: Ortsumgehung	7.300	956 (13,1%)	WB 02KK
1.989	596	A 62	RP	Von: AS Bann (12) Nach: AS Weselberg (13) Zählstelle: 6611 0137 BVWP: Ausbau	7.300	883 (12,1%)	WB 24KB
1.990	596	B 304	BY	Von: St.Georgen Nach: Matzing Zählstelle: 8041 9194 BVWP: Ortsumgehung	7.300	854 (11,7%)	WB* 02KK
1.991	596	B 183	ST	Von: SBA-Gr. Wittenberg Nach: L 142 / K 2071 Zählstelle: 4338 1371 BVWP: Ortsumgehung	7.300	818 (11,2%)	WB 02KK

Nr	Rang	Straße	BL	Infos	DTV	SV (SV%)	BVWP
1.992	596	B 4	TH	Von: Brattendorf Nach: Ratscher Zählstelle: 5530 0004 BVWP: Ortsumgehung	7.300	767 (10,5%)	VB 04KB als A 73
1.993	596	B 247	TH	Von: L 1012 Nach: L 2017 Zählstelle: 4527 4442 BVWP: Ortsumgehung	7.300	767 (10,5%)	VB 02KK
1.994	596	B 27	BW	Von: B 27/ L 508 Hardheim Kreisgrenze Nach: B 27 Neckar-Odenwald Zählstelle: 6322 1101 BVWP: Ortsumgehung	7.300	752 (10,3%)	WB 02KK
1.995	596	B 1	NI	Von: B 1 / B 442 Nach: Coppenbrügge B 1 / L 455 Zählstelle: 3823 0405 BVWP: Neubau	7.300	701 (9,6%)	VB 02KK
1.996	596	B 513	NW	Von: K 11 Kreis Gütersloh Nach: Beginn OD Harsewinkel Zählstelle: 4015 2211 BVWP: Ortsumgehung	7.300	701 (9,6%)	WB 02KK
1.997	596	B 12	BW	Von: B12 bayer. Grenze Nach: Eglofs B12/K2378 b. Gründels Zählstelle: 8325 1110 BVWP: Ortsumgehung	7.300	650 (8,9%)	VB 02KK
1.998	596	B 264	NW	Von: L264 Nach: L327 Zählstelle: 5105 2207 BVWP: Ortsumgehung	7.300	628 (8,6%)	VB 02KK
1.999	596	B 212	NI	Von: L867 Nach: L875 Zählstelle: 2817 0434 BVWP: Ortsumgehung	7.300	599 (8,2%)	WB 02KK
2.000	596	B 475	NW	Von: K 2 Saerbeck Nach: L 590 Emsdetten Zählstelle: 3811 2304 BVWP: Ortsumgehung	7.300	453 (6,2%)	VB 02KK
2.001	596	B 48	RP	Von: Winnweiler Nach: K 10 Zählstelle: 6413 0083 BVWP: Ortsumgehung	7.300	431 (5,9%)	VB 02KK
2.002	596	B 37	HE	Von: L 3105 Nach: Landesgrenze Zählstelle: 6519 0209 BVWP: Ortsumgehung	7.300	329 (4,5%)	WB* 02KK

Nr	Rang	Straße	BL	Infos	DTV	SV (SV%)	BVWP
2.003	596	B 56	NW	Von: KP -K28 Nach: KP -L33 Zählstelle: 5205 2203 BVWP: Ortsumgehung	7.300	139 (1,9%)	VB 02KK
2.004	597	B 213	NI	Von: L 55 Nach: Kreisgrenze Zählstelle: 3211 0449 BVWP: Ausbau	7.200	2.837 (39,4%)	WB* 24KK
2.005	597	B 303	BY	Von: Emd. ST 2981 (O FICHELBERG) Nach: Emd. ST 2665 (TROESTAU) Zählstelle: 5937 9146 BVWP: Ortsumgehung	7.200	1.426 (19,8%)	WB 04KB
2.006	597	B 8	BY	Von: Osterhofen Nach: Vilshofen L2119 Zählstelle: 7344 9110 BVWP: Ortsumgehung	7.200	986 (13,7%)	WB 02KK
2.007	597	B 289	BY	Von: Abzweig L 2191 b. Weidnitz Nach: Mainroth (BAG) Zählstelle: 5833 9100 BVWP: Ortsumgehung	7.200	886 (12,3%)	VB 02KK
2.008	597	B 4	TH	Von: Greußen Nach: Kirchengel Zählstelle: 4731 0102 BVWP: Ortsumgehung	7.200	799 (11,1%)	VB 02KK
2.009	597	B 240	NI	Von: B 83 b. Hehlen Nach: L 588 Halle Zählstelle: 4023 0425 BVWP: Ortsumgehung	7.200	770 (10,7%)	WB 02KK
2.010	597	B 4	TH	Von: K 60 L Nach: L 2091 Zählstelle: 4731 0104 BVWP: Ortsumgehung	7.200	713 (9,9%)	WB 02KK
2.011	597	B 183	ST	Von: B 184 Sandersdorf Nach: AS Bitterfeld / Wolfen (A 9) Zählstelle: 4339 2904 BVWP: Ortsumgehung	7.200	684 (9,5%)	VB 02KK
2.012	597	B 248	NI	Von: Platenlaase (K 31) Nach: Schaafhausen (B 248a) Zählstelle: 2932 0480 BVWP: Ortsumgehung	7.200	670 (9,3%)	WB 02KK
2.013	597	B 87	ST	Von: OE Naumburg Nach: OA Bad Kösen Zählstelle: 4836 3843 BVWP: Ortsumgehung	7.200	655 (9,1%)	VB 02KK

Nr	Rang	Straße	BL	Infos	DTV	SV (SV%)	BVWP
2.014	597	B 264	NW	Von: K18 Nach: L12 Zählstelle: 5104 2213 BVWP: Ortsumgehung	7.200	511 (7,1%)	VB 02KK
2.015	597	B 5	SH	Von: L 273 Nach: L 278 Struckum Zählstelle: 1420 0258 BVWP: Ortsumgehung	7.200	497 (6,9%)	VB 02KK
2.016	597	B 251	HE	Von: Willingen Nach: Usseln Zählstelle: 4717 0211 BVWP: Ortsumgehung	7.200	410 (5,7%)	WB 02KK
2.017	597	B 88	TH	Von: K 1190 U Nach: K 180 U Zählstelle: 5234 0023 BVWP: Ortsumgehung	7.200	367 (5,1%)	VB 02KK
2.018	597	B 174	SN	Von: B 174/S 218 Nach: B 174/S 219 Zählstelle: 5445 1100 BVWP: Ortsumgehung	7.200	187 (2,6%)	VB 02KK
2.019	598	B 170	SN	Von: B 170/K 9026 Nach: B 170/B 171 b. Naundorf Zählstelle: 5148 1101 BVWP: Ortsumgehung	7.100	2.705 (38,1%)	WB 02KK
2.020	598	B 170	SN	Von: B 170/S 178 Altenberg Nach: B 170/K 9026 Zählstelle: 5248 1102 BVWP: Ortsumgehung	7.100	2.648 (37,3%)	WB 02KK
2.021	598	B 303	BY	Von: Emd. B 2 (OD BAD BERNECK) Nach: Emd. ST 2163 (GOLDMUEHL) Zählstelle: 5936 9144 BVWP: Ortsumgehung	7.100	1.257 (17,7%)	WB 04KB
2.022	598	B 104	MV	Von: Knoten L20 Nach: Knoten DM2 Malchin Zählstelle: 2242 0061 BVWP: Ortsumgehung	7.100	1.008 (14,2%)	WB 02KK
2.023	598	B 1	NI	Von: B 1 / Landesgrenze Nach: B 1 / L 432 Groß Berkel Zählstelle: 3921 0401 BVWP: Ortsumgehung	7.100	824 (11,6%)	VB 02KK
2.024	598	B 96	BB	Von: Gransee, L 22n Nach: Zehdenick Altlüderdorf, K 6514 Zählstelle: 2945 2050 BVWP: Ortsumgehung	7.100	760 (10,7%)	VB 02KK

Nr	Rang	Straße	BL	Infos	DTV	SV (SV%)	BVWP
2.025	598	B 8	BY	Von: OE Plattling Nach: Osterhofen(St2114) Zählstelle: 7243 9102 BVWP: Ortsumgehung	7.100	717 (10,1%)	WB 02KK
2.026	598	B 1	NI	Von: Mehle Nach: Elze Zählstelle: 3824 0409 BVWP: Ortsumgehung	7.100	653 (9,2%)	VB 02KK
2.027	598	B 304	BY	Von: Obing Nach: Altenmarkt Zählstelle: 7941 9134 BVWP: Ortsumgehung	7.100	653 (9,2%)	VB 02KK
2.028	598	B 256	RP	Von: K 49 Nach: B 62 b. Roth Zählstelle: 5212 0065 BVWP: Ortsumgehung	7.100	646 (9,1%)	WB 02KK
2.029	598	B 312	BW	Von: B 312/L 245 Ziefalten Nach: B 312/L 271 Ri. Zwiefaltendorf Zählstelle: 7722 1101 BVWP: Ortsumgehung	7.100	639 (9,0%)	WB 02KK
2.030	598	B 255	RP	Von: OD Oberahr Nach: OD Ettinghausen Zählstelle: 5413 0064 BVWP: Ortsumgehung	7.100	632 (8,9%)	VB 02KK
2.031	598	B 83	NW	Von: K 48, Beverungen Nach: B 64, Höxter Zählstelle: 4222 2205 BVWP: Ortsumgehung	7.100	596 (8,4%)	VB 02KK
2.032	598	B 457	HE	Von: Rodheim Nach: Hungen Zählstelle: 5519 0704 BVWP: Ausbau	7.100	575 (8,1%)	VB 24KK
2.033	598	B 57	NW	Von: KP -K6 Nach: KP -L228 Zählstelle: 5003 2203 BVWP: Ortsumgehung	7.100	511 (7,2%)	VB 02KK
2.034	598	B 236	NW	Von: BAG Nach: K 27 Zählstelle: 4814 2309 BVWP: Ortsumgehung	7.100	476 (6,7%)	WB 02KK
2.035	598	B 279	BY	Von: HAS 46 / S Pfarrweisach Nach: VA zur L 2278 Zählstelle: 5830 9201 BVWP: Ortsumgehung	7.100	476 (6,7%)	WB 02KK

Nr	Rang	Straße	BL	Infos	DTV	SV (SV%)	BVWP
2.036	598	B 89	TH	Von: Veilsdorf Nach: Hildburghausen Zählstelle: 5530 0007 BVWP: Ortsumgehung	7.100	405 (5,7%)	VB 02KK
2.037	598	B 427	RP	Von: B 10 Hinterweidenthal Nach: L 486 Zählstelle: 6812 0110 BVWP: Ortsumgehung	7.100	369 (5,2%)	WB* 02KK
2.038	598	B 87	ST	Von: L 210 Eckartsberga Nach: Landesgrenze Thüringen Zählstelle: 4835 3042 BVWP: Ortsumgehung	7.100	320 (4,5%)	WB 02KK
2.039	598	B 104	MV	Von: Emd. L 101 Nach: Cambs L 101 Zählstelle: 2335 0112 BVWP: Ortsumgehung	7.100	305 (4,3%)	VB 02KK
2.040	598	B 3	BW	Von: B3 Ettlingen (Wattkopfportal west) Nach: B3/L623 Karlsruhe-Wolfartsweier Zählstelle: 7016 1112 BVWP: Ortsumgehung	7.100	256 (3,6%)	VB 02KK
2.041	599	B 303	BY	Von: OA STADTSTEINACH Nach: Emd. B 289 (OD UNTERSTEINACH) Zählstelle: 5835 9139 BVWP: Ortsumgehung	7.000	- (-)	VB 02KK
2.042	599	B 189	BB	Von: Landesgrenze Thüringen Nach: Wittenberge, B 195 Zählstelle: 3036 2010 BVWP: Ortsumgehung	7.000	1.071 (15,3%)	VB 04KB als A 14  VB 02KK als B 189
2.043	599	A 62	RP	Von: AS Weselberg (13) Nach: AS Thaleischweiler-Fröschen (14) Zählstelle: 6711 0139 BVWP: Ausbau	7.000	882 (12,6%)	WB 24KB
2.044	599	B 312	BW	Von: B312/L302 Ochsenhausen Nach: Berkheim Zählstelle: 7925 1101 BVWP: Ortsumgehung	7.000	854 (12,2%)	VB 02KK
2.045	599	B 20	BY	Von: Laufen Nach: Fridolfing Zählstelle: 8043 9178 BVWP: Ortsumgehung	7.000	763 (10,9%)	VB 02KK
2.046	599	B 68	NI	Von: Kreisgrenze Nach: L 838 Hemmelte Zählstelle: 3213 0403 BVWP: Ortsumgehung	7.000	756 (10,8%)	VB 02KK

Nr	Rang	Straße	BL	Infos	DTV	SV (SV%)	BVWP
2.047	599	B 299	BY	Von: Wiesmuehl Nach: Garching Zählstelle: 7841 9185 BVWP: Ortsumgehung	7.000	756 (10,8%)	WB* 02KK
2.048	599	B 55	NW	Von: L856 Nach: OD Warstein Zählstelle: 4516 2218 BVWP: Ortsumgehung	7.000	735 (10,5%)	VB 02KK
2.049	599	B 58	NW	Von: B 63 Drensteinfurt Nach: K 26 Zählstelle: 4212 2302 BVWP: Ortsumgehung	7.000	721 (10,3%)	VB 02KK
2.050	599	B 96	SN	Von: B 96/S 107 Nach: B 96/S 101 Zählstelle: 4752 1102 BVWP: Ortsumgehung	7.000	693 (9,9%)	WB 02KK
2.051	599	B 2	SN	Von: B 2/S 4 Nach: B 2/K 7449 Zählstelle: 4540 1100 BVWP: Ortsumgehung	7.000	672 (9,6%)	VB 02KK
2.052	599	B 59	NW	Von: Rommerskirchen Nach: AS Köln-Bocklemünd Zählstelle: 5006 2212 BVWP: Ortsumgehung	7.000	651 (9,3%)	VB 02KK
2.053	599	B 13	BY	Von: AS Gollhofen (A 7) Nach: Uffenheim Zählstelle: 6427 9231 BVWP: Ortsumgehung	7.000	574 (8,2%)	WB 02KK
2.054	599	B 301	BY	Von: FS42 Kirchdorf Nach: St 2049 Mainburg Zählstelle: 7336 9320 BVWP: Ortsumgehung	7.000	567 (8,1%)	WB 02KK
2.055	599	B 253	HE	Von: Röddenau Nach: Frankenberg (OD Grenze) Zählstelle: 4918 0604 BVWP: Ortsumgehung	7.000	532 (7,6%)	VB 02KK
2.056	599	B 233	NW	Von: K 16 Nach: B 515 Langschede Zählstelle: 4512 2250 BVWP: Ortsumgehung	7.000	490 (7,0%)	WB 02KK
2.057	599	B 6	ST	Von: AS Halle-Trotha (A 14) Nach: B 6 / L 161 Zählstelle: 4437 3013 BVWP: Ortsumgehung	7.000	483 (6,9%)	VB 02KB

Nr	Rang	Straße	BL	Infos	DTV	SV (SV%)	BVWP
2.058	599	B 255	HE	Von: Rüchenbacher Hecke Nach: Niederweimar Zählstelle: 5217 0607 BVWP: Ortsumgehung	7.000	469 (6,7%)	VB 02KK
2.059	599	B 65	NW	Von: KP B 65 / L 557 (Preuß. Oldendorf) Nach: KP B 65 / L 557 (Holzhausen) Zählstelle: 3717 2230 BVWP: Ortsumgehung	7.000	392 (5,6%)	VB 02KK
2.060	599	B 48	RP	Von: L 493 Nach: L 508 Zählstelle: 6814 0109 BVWP: Ortsumgehung	7.000	336 (4,8%)	VB 02KK
2.061	599	B 258	NW	Von: L214 Nach: B399 nördl. Imgenbroich Zählstelle: 5403 1208 BVWP: Ortsumgehung	7.000	336 (4,8%)	VB 02KK
2.062	599	B 281	TH	Von: L 2382 Nach: K 1530 U Zählstelle: 5333 0032 BVWP: Ortsumgehung	7.000	336 (4,8%)	VB 02KK
2.063	599	B 38	RP	Von: K 15 Nach: L 510 Zählstelle: 6814 0068 BVWP: Ortsumgehung	7.000	329 (4,7%)	WB 02KK
2.064	600	B 303	BY	Von: Emd. ST 2163 (GOLDMUEHL) Nach: KRZ KR. BT 4 (GLASERMUEHLE) Zählstelle: 5936 9101 BVWP: Ortsumgehung	6.900	1.249 (18,1%)	WB 04KB
2.065	600	B 87	SN	Von: B 87/K 8985 Nach: B 87/S 16 Zählstelle: 4443 1100 BVWP: Ortsumgehung	6.900	1.208 (17,5%)	WB* 04KK
2.066	600	B 80	TH	Von: L 1002/K 1220 G Nach: K 1060 G Zählstelle: 4625 0001 BVWP: Ortsumgehung	6.900	1.028 (14,9%)	VB 04KB als A 38
2.067	600	B 187	ST	Von: AS Coswig (A 9) Nach: OA Roßlau Zählstelle: 4139 3808 BVWP: Ortsumgehung	6.900	932 (13,5%)	WB 02KK
2.068	600	B 87	BB	Von: AS Lübben, A 13 Nach: Luckau, L 52 Zählstelle: 4148 2003 BVWP: Ortsumgehung	6.900	918 (13,3%)	VB 02KK



Nr	Rang	Straße	BL	Infos	DTV	SV (SV%)	BVWP
2.069	600	B 6	ST	Von: B 6 / L 151 / Alsleben Nach: B 6 / L 74 Zählstelle: 4236 1319 BVWP: Ortsumgehung	6.900	828 (12,0%)	VB 04KB
2.070	600	B 180	ST	Von: AS Naumburg (A 9) Nach: L 199 Zählstelle: 4837 3092 BVWP: Ortsumgehung	6.900	787 (11,4%)	WB 02KK
2.071	600	B 19	BY	Von: SW 13 / Essleben Nach: SW 15 / Werneck Zählstelle: 6026 9200 BVWP: Ortsumgehung	6.900	752 (10,9%)	VB 02KK
2.072	600	B 104	MV	Von: Knoten Güstrow 42 Nach: OE Teterow Zählstelle: 2241 0017 BVWP: Ortsumgehung	6.900	738 (10,7%)	WB 02KK
2.073	600	B 13	BY	Von: St 2047 Nach: OA Eichstätt Zählstelle: 7032 9101 BVWP: Ortsumgehung	6.900	669 (9,7%)	WB 02KK
2.074	600	B 206	SH	Von: Hitzhusen Nach: Bad Bramstedt Zählstelle: 2025 0306 BVWP: Ortsumgehung	6.900	669 (9,7%)	VB 02KK
2.075	600	B 19	TH	Von: L 1121 Nach: L 1126 Zählstelle: 5127 1911 BVWP: Ortsumgehung	6.900	621 (9,0%)	VB 02KK
2.076	600	B 101	SN	Von: B 101/S 268 Nach: B 101/S 267 Zählstelle: 5443 1101 BVWP: Ortsumgehung	6.900	552 (8,0%)	WB 02KK
2.077	600	B 32	BW	Von: B32/K8258 Bad Saulgau Nach: B32/L286 Altshausen (Nord) Zählstelle: 8023 1100 BVWP: Ortsumgehung	6.900	476 (6,9%)	WB 02KK WB* 02KK (OU Bad Saulgau)
2.078	600	B 246a	ST	Von: K 1296 Nach: L 51 Schönebeck Zählstelle: 3936 5085 BVWP: Ortsumgehung	6.900	435 (6,3%)	VB 02KK
2.079	600	B 486	HE	Von: Urberach L3097 Nach: Rödermark L3095 Zählstelle: 6018 0920 BVWP: Ortsumgehung	6.900	428 (6,2%)	WB 02KK

Nr	Rang	Straße	BL	Infos	DTV	SV (SV%)	BVWP
2.080	600	B 32	BW	Von: B32/L395 Unterm Wiesenhag Nach: AS Horb a.N. (A 81) Zählstelle: 7518 1109 BVWP: Ortsumgehung	6.900	414 (6,0%)	WB 02KK
2.081	600	B 423	SL	Von: B423/L107, Aßweiler Nach: B423/L113, Blieskastel Zählstelle: 6709 0423 BVWP: Ortsumgehung	6.900	380 (5,5%)	VB 02KK
2.082	600	B 88	TH	Von: K 180 U Nach: B 85 Rudolstadt Zählstelle: 5234 0022 BVWP: Ortsumgehung	6.900	366 (5,3%)	WB 02KK
2.083	600	B 167	BB	Von: Hohenfinow, L 29 Nach: Eberswalde, B 2 Zählstelle: 3149 2002 BVWP: Ortsumgehung	6.900	297 (4,3%)	VB 02KK
2.084	601	B 213	NI	Von: K 209 Nach: L 55 Zählstelle: 3311 0448 BVWP: Ausbau	6.800	2.761 (40,6%)	WB* 24KK
2.085	601	B 402	NI	Von: Bundesgrenze NL/D Nach: K 202 Zählstelle: 3208 3359 BVWP: Ausbau	6.800	2.196 (32,3%)	VB 24KK
2.086	601	B 51	NI	Von: B 51/B 214 Diepholz Nach: B 51/B 69 Diepholz Zählstelle: 3316 0437 BVWP: Ortsumgehung	6.800	1.333 (19,6%)	VB 02KK
2.087	601	B 252	NW	Von: L 763, Niesen Nach: K 43, Siddessen Zählstelle: 4320 2200 BVWP: Ortsumgehung	6.800	945 (13,9%)	WB 02KK
2.088	601	B 54	RP	Von: OD Waldmühlen Nach: L 299 Zählstelle: 5414 0051 BVWP: Ortsumgehung	6.800	768 (11,3%)	WB 02KK
2.089	601	B 4	TH	Von: Eisfeld Nach: Brünn Zählstelle: 5531 0002 BVWP: Ortsumgehung	6.800	755 (11,1%)	VB 04KB als A 73
2.090	601	B 254	HE	Von: Alsfeld Nach: Schrecksbach Zählstelle: 5221 0214 BVWP: Ortsumgehung	6.800	714 (10,5%)	WB 02KK

Nr	Rang	Straße	BL	Infos	DTV	SV (SV%)	BVWP
2.091	601	B 191	NI	Von: Uelzen (O), (B 4) Nach: Oldenstadt (B 493) Zählstelle: 3029 0452 BVWP: Ortsumgehung	6.800	646 (9,5%)	WB 02KK
2.092	601	B 253	HE	Von: Abzweig B 252 Heimbach Nach: Dainrode Zählstelle: 4919 0708 BVWP: Ortsumgehung	6.800	578 (8,5%)	WB 02KK
2.093	601	B 175	TH	Von: Kreuz B 92 Weida Nach: K 1250 X Zählstelle: 5238 0004 BVWP: Ortsumgehung	6.800	564 (8,3%)	VB 02KK
2.094	601	B 16	BY	Von: AS 2059, Rosshaupten KV Nach: St 2008, Marktoberdorf Zählstelle: 8230 9122 BVWP: Ortsumgehung	6.800	449 (6,6%)	VB 02KK
2.095	601	B 48	RP	Von: K 7 Nach: K 36 Zählstelle: 6312 0087 BVWP: Ortsumgehung	6.800	449 (6,6%)	VB 02KK
2.096	601	B 5	SH	Von: L 173 Nach: K 8 Marne Zählstelle: 2020 0503 BVWP: Ortsumgehung	6.800	442 (6,5%)	WB 02KK
2.097	601	B 188	ST	Von: L 30 / K 1057 Vinzelberg Nach: B 189 Stendal Zählstelle: 3336 6022 BVWP: Ortsumgehung	6.800	435 (6,4%)	VB 02KK
2.098	601	B 38	RP	Von: K 25 Nach: K 22 Zählstelle: 6913 0067 BVWP: Ausbau	6.800	381 (5,6%)	WB 02KK
2.099	601	B 301	BY	Von: NW Au i.d. Hallertau AS Nach: FS42 Kirchdorf Zählstelle: 7436 9101 BVWP: Ortsumgehung	6.800	306 (4,5%)	VB 02KK
2.100	601	B 172	SN	Von: B 172/S 171 Pirna Nach: B 172/S 169 Zählstelle: 5050 1102 BVWP: Ortsumgehung	6.800	252 (3,7%)	VB 04KK
2.101	601	B 286	BY	Von: KG 6 / S Arnshausen Nach: B 19 / Örlenbach Zählstelle: 5826 9105 BVWP: Ortsumgehung	6.800	204 (3,0%)	VB 02KK

Nr	Rang	Straße	BL	Infos	DTV	SV (SV%)	BVWP
2.102	601	B 174	SN	Von: B 174 Bundesgrenze Tschechien Nach: B 174/S 218 Zählstelle: 5445 4221 BVWP: Ortsumgehung	6.800	122 (1,8%)	VB 02KK
2.103	602	B 505	BY	Von: AS 79 Pommersfelden (A 3) Nach: Pommersfelden Zählstelle: 6230 9053 BVWP: Ausbau	6.700	1.387 (20,7%)	WB 24KK
2.104	602	B 62	HE	Von: Gossfelden Nach: Göttingen Zählstelle: 5118 0428 BVWP: Ortsumgehung	6.700	958 (14,3%)	VB 02KK
2.105	602	B 236	NW	Von: Hallenberg Nach: Züschen Zählstelle: 4817 2400 BVWP: Ortsumgehung	6.700	824 (12,3%)	WB 02KK
2.106	602	B 58	NW	Von: L 586 Nach: B 475 b. Beckup (A 2) Zählstelle: 4214 2306 BVWP: Ortsumgehung	6.700	777 (11,6%)	VB 02KK
2.107	602	B 180	ST	Von: OE Hettstedt Nach: Hettstedt L 229 Zählstelle: 4334 3813 BVWP: Ortsumgehung	6.700	683 (10,2%)	VB 02KK
2.108	602	B 169	SN	Von: B 169/K 8580/S 90 Nach: B 169 Landesgrenze Brandenburg Zählstelle: 4546 1100 BVWP: Ortsumgehung	6.700	677 (10,1%)	VB 02KK
2.109	602	B 299	BY	Von: B 299a südl. Pressath Nach: B 470 südl. Pressath Zählstelle: 6237 9107 BVWP: Ortsumgehung	6.700	657 (9,8%)	VB 02KK
2.110	602	B 290	BW	Von: B 290 / L 1033 Rot am See Nach: B 290 / L 1008 Blaufelden Zählstelle: 6726 1102 BVWP: Ortsumgehung	6.700	630 (9,4%)	VB 02KK
2.111	602	B 253	HE	Von: OD Felsberg/K21 Nach: AS Melsungen (A 7) Zählstelle: 4822 0710 BVWP: Ortsumgehung	6.700	536 (8,0%)	WB 02KK
2.112	602	B 388	BY	Von: AS B 15 Taufkirchen Nach: St. 2087 in Velden Zählstelle: 7638 9103 BVWP: Ortsumgehung	6.700	523 (7,8%)	VB 02KK

Nr	Rang	Straße	BL	Infos	DTV	SV (SV%)	BVWP
2.113	602	B 180	TH	Von: K 860 Y/G 7702 Nach: L 2174 Zählstelle: 4940 0006 BVWP: Ortsumgehung	6.700	509 (7,6%)	WB 02KK
2.114	602	B 62	NW	Von: B 508 b. Grund Nach: L 722 Zählstelle: 5015 2200 BVWP: Ortsumgehung	6.700	489 (7,3%)	VB 02KK
2.115	602	B 19	TH	Von: Nähe KP LIO 23 Nach: L 1023 Zählstelle: 5127 1909 BVWP: Ortsumgehung	6.700	456 (6,8%)	VB 02KK
2.116	602	B 66	NW	Von: K25 Kreis Lippe Nach: L936 Zählstelle: 3918 2350 BVWP: Ortsumgehung	6.700	449 (6,7%)	VB 02KK
2.117	602	B 313	BW	Von: B312/K6767 Großengstingen-Haid Nach: B313/B312 N Großengstingen Zählstelle: 7621 1100 BVWP: Ortsumgehung	6.700	436 (6,5%)	WB 02KK
2.118	602	B 96	SN	Von: B 96/S 144 Nach: B 96/S 145 Zählstelle: 5054 1105 BVWP: Ortsumgehung	6.700	429 (6,4%)	WB* 02KK
2.119	602	B 281	TH	Von: K 1440 U/K 1780 U Nach: L 2382 Zählstelle: 5333 0031 BVWP: Ortsumgehung	6.700	382 (5,7%)	WB 02KK
2.120	602	B 290	BW	Von: Beginn K 2887 Herbsthausen Nach: Kreuzung B 19 b. Bad Mergentheim Zählstelle: 6524 1107 BVWP: Ortsumgehung	6.700	362 (5,4%)	WB 02KK
2.121	602	B 404	SH	Von: B 5 Geesthacht Nach: B 207 Schwarzenbeck Zählstelle: 2528 0718 BVWP: Ausbau	6.700	355 (5,3%)	WB* 24KB als A 21
2.122	602	B 167	BB	Von: Wriezen, L 33 Nach: Bad Freienwalde, B 158 Zählstelle: 3250 2010 BVWP: Ortsumgehung	6.700	315 (4,7%)	VB 02KK
2.123	602	B 258	NW	Von: B258 Nach: B399 b. Lammersdorf Zählstelle: 5303 1306 BVWP: Ortsumgehung	6.700	255 (3,8%)	WB* 02KK

Nr	Rang	Straße	BL	Infos	DTV	SV (SV%)	BVWP
2.124	602	B 56	NW	Von: Drabenderhöhe Nach: AS Bielstein (A 4) (24) Zählstelle: 5010 1209 BVWP: Ortsumgehung	6.700	248 (3,7%)	VB 02KK
2.125	602	B 275	HE	Von: ????? Nach: ????? Zählstelle: 5814 0590 BVWP: Ortsumgehung	6.700	161 (2,4%)	WB 02KK
2.126	603	B 299	BY	Von: Neumarkt 7 NM Nach: Amberg zur A 3 Zählstelle: 6635 9151 BVWP: Ortsumgehung	6.600	- (-)	VB 02KK
2.127	603	B 300	BY	Von: Krumbach OE Nach: Ursberg Emd. GZ 25 Zählstelle: 7728 9181 BVWP: Ortsumgehung	6.600	- (-)	WB 02KK
2.128	603	B 15	BY	Von: AS B 388 Taufkirchen(Vils)/Velden Nach: AS L2330 Zählstelle: 7638 9106 BVWP: Ortsumgehung	6.600	772 (11,7%)	VB 02KK
2.129	603	B 218	NI	Von: L 70 Nach: B 68 b. Hespe Zählstelle: 3513 0446 BVWP: Ortsumgehung	6.600	772 (11,7%)	WB 02KK
2.130	603	B 3	NI	Von: Hoop Nach: Wardböhlen Zählstelle: 3125 0409 BVWP: Ortsumgehung	6.600	766 (11,6%)	WB 02KK
2.131	603	B 51	NI	Von: B 51/OU Diepholz Nach: B 51/L 344 Zählstelle: 3316 0421 BVWP: Ortsumgehung	6.600	766 (11,6%)	VB 02KK
2.132	603	B 180	ST	Von: L 199 Nach: B 87 b. Wthau, SM-Gr. Zählstelle: 4837 3093 BVWP: Ortsumgehung	6.600	746 (11,3%)	WB 02KK
2.133	603	B 253	HE	Von: Abzw. K 6 Nach: Breidenbach Zählstelle: 5116 0106 BVWP: Ortsumgehung	6.600	726 (11,0%)	VB 02KK
2.134	603	B 480	NW	Von: L 740 Winterberg Nach: L 742 Wiemeringhausen Zählstelle: 4717 2401 BVWP: Ortsumgehung	6.600	700 (10,6%)	WB 02KK

Nr	Rang	Straße	BL	Infos	DTV	SV (SV%)	BVWP
2.135	603	B 104	MV	Von: Kreuzung L 02 Nach: Emd. B208 Zählstelle: 2232 0041 BVWP: Ortsumgehung	6.600	686 (10,4%)	WB 02KK
2.136	603	B 241	NI	Von: B247 Katlenburg Nach: Dorste-K 28 Zählstelle: 4326 0496 BVWP: Ortsumgehung	6.600	634 (9,6%)	WB 02KK
2.137	603	B 187	ST	Von: OE Jessen Nach: L 127 Zählstelle: 4143 2105 BVWP: Ortsumgehung	6.600	581 (8,8%)	WB 02KK
2.138	603	B 466	BY	Von: Wassermungenau Nach: Hergersbach Zählstelle: 6731 9161 BVWP: Ortsumgehung	6.600	568 (8,6%)	WB 02KK
2.139	603	B 1	NI	Von: Bettmar Nach: Schellerten Zählstelle: 3826 0410 BVWP: Ortsumgehung	6.600	488 (7,4%)	WB 04KK
2.140	603	B 105	MV	Von: Knoten DBR 7 Neubukow Nach: Knoten L11 Kröpelin Zählstelle: 1936 0005 BVWP: Ortsumgehung	6.600	482 (7,3%)	VB 02KK
2.141	603	B 27	BW	Von: B27/K6582 Altenburg-Hardt Nach: B27 BA-Grenze Schweiz Zählstelle: 8317 1101 BVWP: Neubau	6.600	455 (6,9%)	VB 02KK
2.142	603	B 166	BB	Von: Bundesgrenze Nach: Schwedt, B 2 Zählstelle: 2951 3672 BVWP: Ortsumgehung	6.600	403 (6,1%)	VB 02KK
2.143	603	B 258	RP	Von: K 1 Nach: B 412 west. Döttingen Zählstelle: 5607 0066 BVWP: Ortsumgehung	6.600	396 (6,0%)	WB 02KK
2.144	603	B 1	BB	Von: Manschnow, B 112 Nach: Seelow, B 167 Zählstelle: 3453 2002 BVWP: Ortsumgehung	6.600	304 (4,6%)	WB 02KK
2.145	603	B 44	HE	Von: Mörfelden Nach: Walldorf Zählstelle: 6017 0196 BVWP: Ausbau	6.600	290 (4,4%)	WB 24KK

Nr	Rang	Straße	BL	Infos	DTV	SV (SV%)	BVWP
2.146	603	B 71	ST	Von: OE Magdeburg Nach: AS Magdeburg-Kannenstieg (A 2) Zählstelle: 3835 5903 BVWP: Ortsumgehung	6.600	271 (4,1%)	VB 02KK
2.147	603	B 101	SN	Von: B 95/B 101 Annaberg-Buchholz Nach: B 101/S 261 Zählstelle: 5344 1102 BVWP: Ortsumgehung	6.600	224 (3,4%)	WB* 02KK
2.148	604	B 402	NI	Von: K 202 Nach: AS Meppen (A 31) Zählstelle: 3208 0462 BVWP: Ausbau	6.500	2.132 (32,8%)	VB 24KK
2.149	604	A 60	RP	Von: AS Bleialf (3) Nach: AS Prüm (4) Zählstelle: 5804 0052 BVWP: Ausbau	6.500	1.138 (17,5%)	WB 24KB
2.150	604	B 239	NI	Von: L 343 Wagenfeld Nach: L 344 b. Bockel Zählstelle: 3417 0466 BVWP: Ortsumgehung	6.500	1.021 (15,7%)	WB 02KK
2.151	604	B 104	MV	Von: Knoten Güstrow 50 Nach: Knoten L20 Zählstelle: 2242 0039 BVWP: Neubau	6.500	943 (14,5%)	VB 02KK
2.152	604	B 253	HE	Von: Emd. K 7 Nach: Emd. K 6 Zählstelle: 5116 0709 BVWP: Ortsumgehung	6.500	819 (12,6%)	WB 02KK
2.153	604	B 240	NI	Von: L 588/K 7 Halle Nach: K 17 Scharfoldendorf Zählstelle: 4023 0426 BVWP: Ortsumgehung	6.500	774 (11,9%)	WB 02KK
2.154	604	B 96	SN	Von: B 96/S 234 Nach: B 96/K 6403/S 198 Zählstelle: 4551 1101 BVWP: Ortsumgehung	6.500	722 (11,1%)	VB 02KK
2.155	604	B 300	BY	Von: Uttenhofen Emd. St 2027 Nach: OD Gessertshausen Emd. St 2026 Zählstelle: 7629 9161 BVWP: Ortsumgehung	6.500	722 (11,1%)	VB 02KK
2.156	604	B 1	NW	Von: Ende OD Blomberg Nach: L 948 Zählstelle: 4020 2220 BVWP: Ortsumgehung	6.500	657 (10,1%)	VB 02KK



Nr	Rang	Straße	BL	Infos	DTV	SV (SV%)	BVWP
2.157	604	B 410	RP	Von: K 112 Nach: L 18 Zählstelle: 5804 0069 BVWP: Ortsumgehung	6.500	605 (9,3%)	WB 02KK
2.158	604	B 248	NI	Von: Lübbow (L 262) Nach: Lüchow (SO), (B 493) Zählstelle: 3033 3364 BVWP: Ortsumgehung	6.500	559 (8,6%)	VB 02KK
2.159	604	B 254	HE	Von: B 253 Nach: K 12 Zählstelle: 4922 0153 BVWP: Ortsumgehung	6.500	540 (8,3%)	WB 02KK
2.160	604	B 19	BY	Von: Giebelstadt Nach: Herchsheim Zählstelle: 6325 9101 BVWP: Ortsumgehung	6.500	507 (7,8%)	VB 02KK
2.161	604	B 5	SH	Von: K 22 Busenwurth Nach: L 138 Meldorf Zählstelle: 1920 0401 BVWP: Ortsumgehung	6.500	390 (6,0%)	WB 02KK
2.162	604	B 156	SN	Von: B 156/S 109 Niedergurig Nach: B 156/S 107 Zählstelle: 4752 1105 BVWP: Ortsumgehung	6.500	332 (5,1%)	VB 02KK
2.163	604	B 8	HE	Von: Emd. L 3026 (Würges) Nach: Emd. K 714 (Esch) Zählstelle: 5715 0410 BVWP: Ortsumgehung	6.500	228 (3,5%)	VB 02KK
2.164	605	B 214	NI	Von: L 850 Nach: B 51 Diepholz Zählstelle: 3315 0445 BVWP: Ortsumgehung	6.400	1.357 (21,2%)	VB 02KK
2.165	605	B 475	NW	Von: K 6 Nach: L 792 Zählstelle: 4114 1309 BVWP: Ortsumgehung	6.400	1.325 (20,7%)	VB 02KK
2.166	605	B 243	TH	Von: L 2071 Nach: L 1039 Zählstelle: 4430 0003 BVWP: Ortsumgehung	6.400	851 (13,3%)	VB 02KK
2.167	605	B 189	ST	Von: B 190 b. Seehausen Nach: L 2 Zählstelle: 3136 6040 BVWP: Ortsumgehung	6.400	742 (11,6%)	VB 04KB als A 14

Nr	Rang	Straße	BL	Infos	DTV	SV (SV%)	BVWP
2.168	605	B 462	BW	Von: B462/Kreisgrenze Schönmünzach Nach: B462/L79 Forbach Zählstelle: 7316 1101 BVWP: Ortsumgehung	6.400	704 (11,0%)	WB 02KK
2.169	605	B 62	HE	Von: Kirtorf Nach: Alsfeld Zählstelle: 5221 0208 BVWP: Ortsumgehung	6.400	685 (10,7%)	WB 02KK
2.170	605	B 189	ST	Von: L 2 Nach: Landesgrenze BB südl. Wittenberge Zählstelle: 3036 6041 BVWP: Ortsumgehung	6.400	659 (10,3%)	VB 04KB als A 14
2.171	605	B 244	NI	Von: L286 Wittingen Nach: L280 Hankensbüttel Zählstelle: 3230 0489 BVWP: Ortsumgehung	6.400	576 (9,0%)	WB 02KK
2.172	605	B 475	NW	Von: L 738 Oestinghausen Nach: L 636 Zählstelle: 4314 2228 BVWP: Ortsumgehung	6.400	576 (9,0%)	VB 02KK
2.173	605	B 22	BY	Von: St 2665 westl Kemnath Nach: TIR 8 in Waldeck Zählstelle: 6137 9251 BVWP: Ortsumgehung	6.400	518 (8,1%)	VB 02KK
2.174	605	B 47	RP	Von: K 1 Nach: B 271 Monsheim-Nord Zählstelle: 6314 0073 BVWP: Ortsumgehung	6.400	506 (7,9%)	WB 02KK
2.175	605	B 62	NW	Von: L 722 Nach: OD Erndtebrück Zählstelle: 5015 1201 BVWP: Ortsumgehung	6.400	506 (7,9%)	VB 02KK
2.176	605	B 465	BW	Von: Weisel Nach: Ehingen (SAPI) Zählstelle: 7724 1100 BVWP: Ortsumgehung	6.400	499 (7,8%)	VB 02KK
2.177	605	B 483	NW	Von: L 700 Nach: K 8 Zählstelle: 4710 2262 BVWP: Ortsumgehung	6.400	499 (7,8%)	VB 02KK
2.178	605	B 430	SH	Von: A 21 AS Bornhöved (8) Nach: Emd. L 68 Zählstelle: 1927 0607 BVWP: Ortsumgehung	6.400	429 (6,7%)	WB 02KK

Nr	Rang	Straße	BL	Infos	DTV	SV (SV%)	BVWP
2.179	605	B 202	SH	Von: Emd. B 430 Lütjenburg Nach: Emd. L 53 Zählstelle: 1729 0605 BVWP: Ortsumgehung	6.400	301 (4,7%)	WB 02KK
2.180	605	B 399	NW	Von: L11 Nach: K31 Zählstelle: 5204 1205 BVWP: Ortsumgehung	6.400	154 (2,4%)	VB 02KK
2.181	606	B 303	BY	Von: Emd. ST 2180 (N ARZBERG) Nach: AS ST 2178 (N SCHIRNDING) Zählstelle: 5939 9169 BVWP: Ausbau	6.300	1.657 (26,3%)	VB 24KB
2.182	606	B 109	MV	Von: Anklam (Pasewalker Allee) Nach: KP B 197 Zählstelle: 2148 0264 BVWP: Ortsumgehung	6.300	1.071 (17,0%)	VB 02KK
2.183	606	B 215	NI	Von: B 441 OD Leese Nach: K 8 Zählstelle: 3420 0459 BVWP: Ortsumgehung	6.300	951 (15,1%)	WB 02KK
2.184	606	B 5	BB	Von: Premslin, K 7920 Nach: L 13, Ri Lenzen Zählstelle: 2836 2010 BVWP: Ortsumgehung	6.300	945 (15,0%)	VB 04KB als A 14
2.185	606	B 304	BY	Von: Frabertsham Nach: Obing Zählstelle: 7940 9133 BVWP: Ortsumgehung	6.300	800 (12,7%)	WB 02KK
2.186	606	B 483	NW	Von: BA Grenze Nach: L 700 Zählstelle: 4710 2250 BVWP: Ortsumgehung	6.300	750 (11,9%)	VB 02KK
2.187	606	B 470	BY	Von: Demantsfuerth Nach: Uehlfeld Zählstelle: 6330 9109 BVWP: Ortsumgehung	6.300	662 (10,5%)	VB 02KK
2.188	606	B 247	NI	Von: Gieboldehausen Nach: Duderstadt Zählstelle: 4427 0457 BVWP: Ortsumgehung	6.300	580 (9,2%)	VB 02KK
2.189	606	B 2	BY	Von: AS K3(Hattenhofen) Nach: AS K4(Mittelstetten) Zählstelle: 7732 9201 BVWP: Ortsumgehung	6.300	460 (7,3%)	WB 02KK

Nr	Rang	Straße	BL	Infos	DTV	SV (SV%)	BVWP
2.190	606	B 245	ST	Von: B 1 b. Uhrsleben Nach: OA Haldensleben Zählstelle: 3734 5073 BVWP: Ortsumgehung	6.300	454 (7,2%)	VB 02KK
2.191	606	B 81	ST	Von: B 81 / L 93 / Cattenstedt Nach: B 81 / L 92 / Blankenburg Zählstelle: 4231 4052 BVWP: Ortsumgehung	6.300	447 (7,1%)	VB 02KK
2.192	606	B 266	RP	Von: OU Lagerplatz SM-Autobahn Nach: OU Lagerplatz SM-Bad Neuenahr Zählstelle: 5409 0156 BVWP: Ausbau	6.300	416 (6,6%)	WB* 24KK
2.193	606	B 254	HE	Von: K 12 Nach: L 3220 Zählstelle: 4822 0152 BVWP: Ortsumgehung	6.300	410 (6,5%)	WB 02KK
2.194	606	B 1	BB	Von: L 861 Nach: AS Groß Kreuz, A 10 Zählstelle: 3643 3701 BVWP: Ortsumgehung	6.300	397 (6,3%)	VB 02KK
2.195	606	B 81	ST	Von: B 81 / 1. B 242 Nach: B 81 / 2. B 242 Hassenfelde Zählstelle: 4331 4048 BVWP: Ortsumgehung	6.300	391 (6,2%)	WB 02KK
2.196	606	B 431	SH	Von: L 288 Nach: Glückstadt Zählstelle: 2222 0413 BVWP: Ortsumgehung	6.300	391 (6,2%)	WB 02KK
2.197	606	B 275	HE	Von: Ziegenberg Nach: OE Ober-Mörlen Zählstelle: 5618 0267 BVWP: Ortsumgehung	6.300	347 (5,5%)	WB* 02KK
2.198	606	B 221	NW	Von: K 23 Nach: L 367 Zählstelle: 4803 2203 BVWP: Ortsumgehung	6.300	321 (5,1%)	VB 02KK
2.199	606	B 79	NI	Von: L513 Remlingen Nach: K3 Gr. Denkte Zählstelle: 3829 0421 BVWP: Ortsumgehung	6.300	296 (4,7%)	WB 02KK
2.200	606	B 421	RP	Von: K 82 Nach: K 67 Zählstelle: 5605 0113 BVWP: Ortsumgehung	6.300	284 (4,5%)	WB 02KK

Nr	Rang	Straße	BL	Infos	DTV	SV (SV%)	BVWP
2.201	606	B 71	NI	Von: Soltau Nach: Rotenburg Zählstelle: 2922 0412 BVWP: Ortsumgehung	6.300	258 (4,1%)	WB 02KK
2.202	606	B 299	BY	Von: Landesgrenze Nach: St 2178 nördl. Waldsassen Zählstelle: 5939 9252 BVWP: Ortsumgehung	6.300	170 (2,7%)	VB 02KK
2.203	607	B 299	BY	Von: St 2643 Pfeffenhausen Nach: LA 12 Weihmichl Zählstelle: 7337 9270 BVWP: Ortsumgehung	6.200	1.004 (16,2%)	WB* 02KK
2.204	607	B 85	BY	Von: Cham (B85 / CHA 23 in Neubäu) Nach: Schwandorf (B85/St 2149 b.Altentr.) Zählstelle: 6740 9140 BVWP: Ausbau	6.200	942 (15,2%)	VB 24KK
2.205	607	B 247	TH	Von: K 70n Nach: L 2125 Zählstelle: 4930 0002 BVWP: Ausbau	6.200	676 (10,9%)	WB 24KK
2.206	607	B 189	ST	Von: L 12 / K 1020 Nach: B 190 b. Seehausen Zählstelle: 3136 6039 BVWP: Ortsumgehung	6.200	632 (10,2%)	VB 04KB als A 14
2.207	607	B 4	TH	Von: L 2073 Nach: L 2075 Zählstelle: 4430 0002 BVWP: Ortsumgehung	6.200	601 (9,7%)	VB 02KK
2.208	607	B 313	BW	Von: B313/K6736 Trochtelfingen Nach: B313/K6767 Großengstingen-Haid Zählstelle: 7621 1101 BVWP: Neubau	6.200	533 (8,6%)	WB 02KK
2.209	607	B 445	NI	Von: K 616 (Kalefeld) Nach: K602 OD Sebexen Zählstelle: 4126 0947 BVWP: Ortsumgehung	6.200	521 (8,4%)	VB 02KK
2.210	607	B 300	BY	Von: Emd. St 2031 Nach: Boos Emd. MN14 Zählstelle: 7926 9180 BVWP: Ortsumgehung	6.200	440 (7,1%)	WB 02KK
2.211	607	B 104	MV	Von: OA Löcknitz Nach: Knotenpunkt B113 Zählstelle: 2551 0271 BVWP: Ortsumgehung	6.200	347 (5,6%)	WB 02KK

Nr	Rang	Straße	BL	Infos	DTV	SV (SV%)	BVWP
2.212	607	B 11	BY	Von: Emd. B2, OE Kruen S Nach: OA Wallgau N Zählstelle: 8433 9220 BVWP: Ortsumgehung	6.200	260 (4,2%)	WB 02KK
2.213	607	B 56	NW	Von: K67/Essig Nach: Miel Zählstelle: 5307 2203 BVWP: Ortsumgehung	6.200	260 (4,2%)	VB 02KK
2.214	607	B 85	TH	Von: Seehausen Nach: Bad Frankenhausen Zählstelle: 4632 0112 BVWP: Ortsumgehung	6.200	186 (3,0%)	WB 02KK WB 24KK
2.215	607	B 38	RP	Von: Bundesgrenze F Nach: L 546 Zählstelle: 6913 0065 BVWP: Ausbau	6.200	174 (2,8%)	WB 02KK
2.216	608	B 303	BY	Von: AS ST 2178 (N SCHIRNDING) Nach: BUNDESGRENZE Zählstelle: 5939 9170 BVWP: Ausbau	6.100	1.513 (24,8%)	VB 24KB
2.217	608	B 303	BY	Von: Emd. KR. BT 13 (HOEHENKLINIK) Nach: Emd. ST 2981 (O FICHTELBERG) Zählstelle: 5937 9145 BVWP: Ortsumgehung	6.100	1.385 (22,7%)	WB 04KB
2.218	608	B 85	BY	Von: NEUBAEU O Nach: BRUCK Zählstelle: 6740 9101 BVWP: Ausbau	6.100	1.000 (16,4%)	WB 24KK
2.219	608	B 191	NI	Von: Dannenberg/Elbe (L 256) Nach: Quickborn (K 10) Zählstelle: 2833 0456 BVWP: Ortsumgehung	6.100	805 (13,2%)	WB 02KK
2.220	608	B 168	BB	Von: L 411 Nach: AS Fürstenwalde-Ost, A 12 Zählstelle: 3650 3002 BVWP: Ortsumgehung	6.100	732 (12,0%)	VB 02KK
2.221	608	B 102	BB	Von: L 812 Nach: Treuenbrietzen, B 2 Zählstelle: 3943 2010 BVWP: Ortsumgehung	6.100	683 (11,2%)	WB 02KK
2.222	608	B 214	NI	Von: L 57 Nach: L 58 Zählstelle: 3410 0441 BVWP: Ortsumgehung	6.100	628 (10,3%)	VB 02KK

Nr	Rang	Straße	BL	Infos	DTV	SV (SV%)	BVWP
2.223	608	B 19	TH	Von: Kreuz L 1024 Nach: Breitung Zählstelle: 5228 1911 BVWP: Ausbau	6.100	616 (10,1%)	WB 24KK
2.224	608	B 475	NW	Von: L 636 Nach: L 736 Zählstelle: 4314 2201 BVWP: Ortsumgehung	6.100	598 (9,8%)	VB 02KK
2.225	608	B 101	BB	Von: Präsen, B 169 Nach: Elsterwerda, B 169 Zählstelle: 4547 2002 BVWP: Ortsumgehung	6.100	573 (9,4%)	VB 02KK
2.226	608	B 313	BW	Von: B313/K8279 bei Engelswies Nach: B313/L456 bei Sigmaringen Zählstelle: 7921 1115 BVWP: Ortsumgehung	6.100	561 (9,2%)	WB 02KK
2.227	608	B 107	SN	Von: B 107/S 47 Nach: B 6/B 107 Bennewitz Zählstelle: 4642 1101 BVWP: Ortsumgehung	6.100	549 (9,0%)	WB 02KK
2.228	608	B 312	BW	Von: B 312/B 313 Engstingen Nach: B 312/K 6737 Bernloch Zählstelle: 7621 1103 BVWP: Ortsumgehung	6.100	549 (9,0%)	WB 02KK
2.229	608	B 16	BY	Von: OD Krumbach (B 300) Nach: Ellzee (GZ 1) Zählstelle: 7728 9138 BVWP: Ortsumgehung	6.100	543 (8,9%)	WB 02KK
2.230	608	B 299	BY	Von: NEW 16 in Grafenwöhr Nach: NEW 21 nördl. Hütten Zählstelle: 6237 9100 BVWP: Ortsumgehung	6.100	525 (8,6%)	VB 02KK
2.231	608	B 462	BW	Von: B462/L401 Baiersbronn Nach: B462/L350 Huzenbach Zählstelle: 7416 1100 BVWP: Ortsumgehung	6.100	506 (8,3%)	WB* 02KK
2.232	608	B 256	NW	Von: Marienheide Nach: SM Grenze Zählstelle: 4810 5224 BVWP: Ortsumgehung	6.100	500 (8,2%)	VB 02KK
2.233	608	B 19	TH	Von: Kreuz B 62/L 1027 Barchfeld Nach: L 1121 Zählstelle: 5127 1910 BVWP: Ortsumgehung	6.100	482 (7,9%)	VB 02KK

Nr	Rang	Straße	BL	Infos	DTV	SV (SV%)	BVWP
2.234	608	B 270	RP	Von: K 27 Nach: K 28 Zählstelle: 6411 0059 BVWP: Ortsumgehung	6.100	427 (7,0%)	VB 02KK
2.235	608	B 102	BB	Von: Pritzerbe, L 99 Nach: Premnitz, L 963 Zählstelle: 3440 2050 BVWP: Ortsumgehung	6.100	415 (6,8%)	VB 02KK
2.236	608	B 212	NI	Von: L860 Nach: L858 Zählstelle: 2416 0426 BVWP: Ortsumgehung	6.100	397 (6,5%)	WB 02KK
2.237	608	B 463	BW	Von: B463/L338 Unterreichenbah Nach: B463/L343a Bad Liebenzell Zählstelle: 7218 1105 BVWP: Ortsumgehung	6.100	348 (5,7%)	WB 02KK
2.238	608	B 2	BY	Von: OE Hof Nach: Überführung A72 Zählstelle: 5637 9103 BVWP: Ortsumgehung	6.100	317 (5,2%)	VB 02KK
2.239	608	B 421	RP	Von: L 24 Nach: K 64 Zählstelle: 5605 0028 BVWP: Ortsumgehung	6.100	281 (4,6%)	WB 02KK
2.240	608	B 455	HE	Von: Emd. K 195 Nach: Emd. B 457 Zählstelle: 5519 0679 BVWP: Ortsumgehung	6.100	268 (4,4%)	WB 02KK
2.241	608	B 456	HE	Von: Usingen L3270 Nach: Grävenwiesbach (N) L3055 Zählstelle: 5616 0504 BVWP: Ortsumgehung	6.100	195 (3,2%)	VB 02KK
2.242	609	B 303	BY	Von: KRZ KR. BT 4 (GLASERMUEHLE) Nach: Emd. KR. BT 13 (HOEHENKLINIK) Zählstelle: 5936 9102 BVWP: Ortsumgehung	6.000	- (-)	WB 04KB
2.243	609	B 252	HE	Von: OU Fkb Abzweig Rosenthaler Str. Nach: Abzweig B 253 Heimbach Zählstelle: 4918 0713 BVWP: Ortsumgehung	6.000	1.416 (23,6%)	VB 02KK
2.244	609	B 505	BY	Von: AS Pommersfelden Nach: AS Hirschaid Zählstelle: 6231 9200 BVWP: Ausbau	6.000	1.140 (19,0%)	WB 24KK



Nr	Rang	Straße	BL	Infos	DTV	SV (SV%)	BVWP
2.245	609	B 8	BY	Von: Altmannshausen Nach: Markt Bibart Zählstelle: 6328 9200 BVWP: Ortsumgehung	6.000	1.044 (17,4%)	WB 02KK
2.246	609	B 189	BB	Von: OE Perleberg Nach: B 5n Karstädt Zählstelle: 2837 2070 BVWP: Ortsumgehung	6.000	930 (15,5%)	VB 02KK
2.247	609	B 104	MV	Von: Knoten L273 Stavenhagen Nach: Knoten L27 Weitin Zählstelle: 2344 1724 BVWP: Ortsumgehung	6.000	828 (13,8%)	WB 02KK
2.248	609	B 96	BB	Von: Dannenwalde Nach: Fürstenberg, L15n, Rheinsberg Zählstelle: 2844 2050 BVWP: Ortsumgehung	6.000	804 (13,4%)	VB 02KK
2.249	609	B 243	TH	Von: L 1039 Nach: L 2062 Zählstelle: 4429 0008 BVWP: Ortsumgehung	6.000	756 (12,6%)	VB 02KK
2.250	609	B 216	NI	Von: Dahlenburg (SO) Nach: Nahrendorf (K 25) Zählstelle: 2830 0472 BVWP: Ortsumgehung	6.000	684 (11,4%)	VB 02KK
2.251	609	B 84	TH	Von: L 2113 Nach: K 11 I Zählstelle: 4929 8408 BVWP: Ortsumgehung	6.000	666 (11,1%)	VB 02KK
2.252	609	B 182	SN	Von: B 182/S 28 Landesgrenze Sachsen-Anhalt Nach: B 182/S 31 Wörblitz Zählstelle: 4645 1101 BVWP: Ortsumgehung	6.000	654 (10,9%)	WB 02KK
2.253	609	B 209	NI	Von: Walsrode Nach: Rethem Zählstelle: 3222 0440 BVWP: Ortsumgehung	6.000	570 (9,5%)	WB 02KK
2.254	609	B 19	BY	Von: Euerhausen Nach: Bauamtsgrenze Zählstelle: 6325 9100 BVWP: Ortsumgehung	6.000	546 (9,1%)	VB 02KK
2.255	609	B 71	NI	Von: Hansen (K 8) Nach: Uelzen (SW), (Veerßen) Zählstelle: 3029 0436 BVWP: Ortsumgehung	6.000	498 (8,3%)	WB 02KK

Nr	Rang	Straße	BL	Infos	DTV	SV (SV%)	BVWP
2.256	609	B 7	NW	Von: K 11, Warburg Nach: Dahlheim, Hessen Zählstelle: 4521 2200 BVWP: Ortsumgehung	6.000	486 (8,1%)	WB 02KK
2.257	609	B 265	NW	Von: Erftstadt-Lechenich Nach: Weiler i. d. Ebene Zählstelle: 5206 2202 BVWP: Ortsumgehung	6.000	486 (8,1%)	VB 02KK
2.258	609	B 180	ST	Von: L 75 Schneidlingen Nach: B 81 b. Egel Zählstelle: 4034 4069 BVWP: Ortsumgehung	6.000	480 (8,0%)	VB 02KK
2.259	609	B 301	BY	Von: KEH 31 KV Mainburg Nach: A 93 AS Elsendorf Zählstelle: 7336 9350 BVWP: Ortsumgehung	6.000	474 (7,9%)	WB 02KK
2.260	609	B 16	BY	Von: KV St 2008, Marktoberdorf Nach: B 472, Marktoberdorf Zählstelle: 8230 9123 BVWP: Ortsumgehung	6.000	462 (7,7%)	VB 02KK
2.261	609	B 105	MV	Von: Selmsdorf B 104 Nach: Dassow Emd. K45 Zählstelle: 2131 1740 BVWP: Ortsumgehung	6.000	444 (7,4%)	WB 02KK
2.262	609	B 221	NW	Von: K 23 Nach: L 126 Zählstelle: 4803 2205 BVWP: Ortsumgehung	6.000	438 (7,3%)	VB 02KK
2.263	609	B 5	SH	Von: K 20 OD Marne Nach: K 22 Busenwuth Zählstelle: 2020 0505 BVWP: Ortsumgehung	6.000	402 (6,7%)	WB 02KK
2.264	609	B 62	RP	Von: K 95 Mundersbach Nach: K 100 Landesgrenze NRW Zählstelle: 5113 7049 BVWP: Ortsumgehung	6.000	402 (6,7%)	VB 02KK
2.265	609	B 8	BY	Von: Osterhofen(St2114) Nach: Kreisel Arbing Zählstelle: 7344 9100 BVWP: Ortsumgehung	6.000	396 (6,6%)	WB 02KK
2.266	609	B 156	BB	Von: Graustein, L 87 Nach: Spremberg, L 47 Zählstelle: 4452 2003 BVWP: Ortsumgehung	6.000	372 (6,2%)	WB 02KK

Nr	Rang	Straße	BL	Infos	DTV	SV (SV%)	BVWP
2.267	609	B 412	RP	Von: L 82 Nach: K 69 Zählstelle: 5509 0117 BVWP: Ortsumgehung	6.000	372 (6,2%)	WB 02KK
2.268	609	B 98	SN	Von: B 98/S 120 Nach: B 98/S 156 Zählstelle: 4851 1107 BVWP: Ortsumgehung	6.000	360 (6,0%)	VB 02KK
2.269	609	B 171	SN	Von: B 171/K 8131/S 224 Nach: B 171/S 225 Zählstelle: 5345 1106 BVWP: Ortsumgehung	6.000	342 (5,7%)	WB 02KK
2.270	609	B 48	RP	Von: B 48 OE Bad Kreuznach, Brückes Nach: B 41 b. Bad Kreuznach, Kreisel Süd Zählstelle: 6113 0038 BVWP: Tunnel	6.000	306 (5,1%)	WB 02KK
2.271	609	B 45	HE	Von: Heldenbergen Nach: Kaichen Zählstelle: 5719 0377 BVWP: Ortsumgehung	6.000	300 (5,0%)	VB 02KK
2.272	609	B 3	HE	Von: Nieder-Weisel Nach: Butzbach Zählstelle: 5518 0203 BVWP: Ortsumgehung	6.000	264 (4,4%)	WB 02KK
2.273	610	B 252	HE	Von: Münchhausen, Abzweig K 117 (Ernstshn.) Nach: Abzweig Rosenthaler Str. L 3076 Zählstelle: 4918 0608 BVWP: Ortsumgehung	5.900	1.239 (21,0%)	VB 02KK
2.274	610	B 50	RP	Von: L 158 Nach: K 106 Zählstelle: 6108 0038 BVWP: Neubau	5.900	915 (15,5%)	WB 04KK
2.275	610	B 87	BB	Von: Luckau, B 102 Nach: Luckau, B 96n Zählstelle: 4148 2013 BVWP: Ortsumgehung	5.900	832 (14,1%)	VB 02KK
2.276	610	B 279	BY	Von: B 278-NES 10 Nach: NES 16 / Wegfurt Zählstelle: 5526 9100 BVWP: Ortsumgehung	5.900	785 (13,3%)	WB 02KK
2.277	610	B 243	TH	Von: L 2070 Nach: L 2068 Zählstelle: 4430 0012 BVWP: Ortsumgehung	5.900	779 (13,2%)	VB 02KK

Nr	Rang	Straße	BL	Infos	DTV	SV (SV%)	BVWP
2.278	610	B 477	NW	Von: Paffendorf Nach: Blatzheim Zählstelle: 5005 1213 BVWP: Ortsumgehung	5.900	714 (12,1%)	VB 02KK
2.279	610	B 312	BW	Von: Biberach-Jordanbad Nach: B312/K7503 Ringschnait Zählstelle: 7925 1103 BVWP: Ortsumgehung	5.900	702 (11,9%)	VB 02KK
2.280	610	B 77	SH	Von: Hohenwestedt (B 430) Nach: Hohenwestedt (K 84) Zählstelle: 1923 0703 BVWP: Ortsumgehung	5.900	631 (10,7%)	WB 02KK
2.281	610	B 212	NI	Von: L875 Nach: B74, L868 Berne Zählstelle: 2816 0433 BVWP: Ortsumgehung	5.900	590 (10,0%)	VB 02KK
2.282	610	B 101	SN	Von: B 101/S 85 Nach: B 6/B 101 Meissen Zählstelle: 4846 1100 BVWP: Ortsumgehung	5.900	578 (9,8%)	VB 02KK
2.283	610	B 54	RP	Von: Diez, Am Bahnhof Nach: Diez, Schiesheimer Mühle Zählstelle: 5714 0045 BVWP: Ortsumgehung	5.900	549 (9,3%)	WB* 02KK
2.284	610	B 2	SN	Von: B 2/K 7449 Nach: B 2/B 183a Wellaune Zählstelle: 4441 1103 BVWP: Ortsumgehung	5.900	513 (8,7%)	WB 02KK
2.285	610	B 88	TH	Von: L 2306 Nach: L 2307 Zählstelle: 4936 0006 BVWP: Ortsumgehung	5.900	507 (8,6%)	WB 02KK
2.286	610	B 19	TH	Von: L 1023 Nach: L 2118 Zählstelle: 5127 0026 BVWP: Ortsumgehung	5.900	502 (8,5%)	VB 02KK
2.287	610	B 51	RP	Von: L 137 Tobiashaus Nach: K 131 Ayl Zählstelle: 6305 0048 BVWP: Ortsumgehung	5.900	454 (7,7%)	WB 02KK
2.288	610	B 173	SN	Von: B 173/K 7706 Nach: B 173/S 203 Zählstelle: 5145 1107 BVWP: Ortsumgehung	5.900	443 (7,5%)	WB* 02KK

Nr	Rang	Straße	BL	Infos	DTV	SV (SV%)	BVWP
2.289	610	B 180	ST	Von: OE Aschersleben Nach: B 6n AS Aschersleben-Zentrum Zählstelle: 4234 4206 BVWP: Ortsumgehung	5.900	431 (7,3%)	VB 02KK
2.290	610	B 42	HE	Von: Emd. L 3034 Nach: OD-Grenze Rüdesheim Zählstelle: 6013 0030 BVWP: Ortsumgehung	5.900	425 (7,2%)	VB 02KK
2.291	610	B 104	MV	Von: A 20 AS Pasewalk Nord Nach: OE Pasewalk, B 104/B 109 Zählstelle: 2549 0239 BVWP: Ortsumgehung	5.900	372 (6,3%)	VB 02KK
2.292	610	B 275	HE	Von: Herbstein Nach: Blitzenrod Zählstelle: 5322 0303 BVWP: Ortsumgehung	5.900	354 (6,0%)	WB 02KK
2.293	610	B 167	BB	Von: Herzberg, L 19 Nach: Alt Ruppin, L 192 Zählstelle: 3043 2010 BVWP: Ortsumgehung	5.900	325 (5,5%)	VB 02KK
2.294	610	B 96	SN	Von: B 96/S 139 Zittau Nach: B 96/S 128 Zählstelle: 5054 1102 BVWP: Ortsumgehung	5.900	277 (4,7%)	WB* 02KK
2.295	610	B 286	BY	Von: B 19 / OE Poppenhausen Nach: OD Schweinfurt Zählstelle: 5927 9106 BVWP: Ortsumgehung	5.900	248 (4,2%)	VB 02KK
2.296	610	B 202	SH	Von: K 132 Nach: L 311 Zählstelle: 1619 0204 BVWP: Ortsumgehung	5.900	242 (4,1%)	WB 02KK
2.297	610	B 501	SH	Von: K 46 Nach: L 58 Zählstelle: 1831 0092 BVWP: Ortsumgehung	5.900	171 (2,9%)	WB 02KK
2.298	611	B 314	BW	Von: B315/K6597 Grimmelshofen Nach: B27/314 Randen Zählstelle: 8117 1103 BVWP: Ortsumgehung	5.800	1.177 (20,3%)	VB 02KK
2.299	611	B 184	ST	Von: B 184 OE Zerbst Nach: L 51 Zählstelle: 3938 2347 BVWP: Ortsumgehung	5.800	876 (15,1%)	WB 02KK

Nr	Rang	Straße	BL	Infos	DTV	SV (SV%)	BVWP
2.300	611	B 269	RP	Von: K 5 Nach: L 167 Birkenfeld Zählstelle: 6308 0070 BVWP: Ortsumgehung	5.800	829 (14,3%)	WB 02KK
2.301	611	B 191	NI	Von: Eschede Nach: Weyhausen (Aschauteiche) Zählstelle: 3227 0441 BVWP: Ortsumgehung	5.800	731 (12,6%)	WB 02KK
2.302	611	B 104	MV	Von: AS Güstrow (A 19) Nach: Knoten Güstrow 42 Zählstelle: 2240 0250 BVWP: Neubau	5.800	690 (11,9%)	VB 02KK
2.303	611	B 299	BY	Von: SEUGAST N Nach: FREIHUNG (Tanzfleck) Zählstelle: 6337 9101 BVWP: Ortsumgehung	5.800	679 (11,7%)	VB 02KK
2.304	611	B 110	MV	Von: Knoten L20 Dargun Nach: Knoten Demmin 14 Warrenzin Zählstelle: 2043 0084 BVWP: Ortsumgehung	5.800	667 (11,5%)	VB 02KK
2.305	611	B 183	ST	Von: L 142 / K 2071 Nach: K 2077 Prosigk Zählstelle: 4338 3896 BVWP: Ortsumgehung	5.800	650 (11,2%)	WB 02KK
2.306	611	B 166	BB	Von: L 284 Nach: Passow, L 28 Zählstelle: 2851 3707 BVWP: Ortsumgehung	5.800	597 (10,3%)	VB 02KK
2.307	611	B 107	SN	Von: B 107/B 176 Colditz Nach: B 107/K 8339 Zählstelle: 4842 1101 BVWP: Ortsumgehung	5.800	551 (9,5%)	WB 02KK
2.308	611	B 175	SN	Von: B 175/B 180 Waldenburg Nach: B 175/B 180 Waldenburg Zählstelle: 5141 1107 BVWP: Ortsumgehung	5.800	534 (9,2%)	VB 02KK
2.309	611	B 180	ST	Von: B 91n b. Zeitz Nach: L 198 Meineweh Zählstelle: 4938 3090 BVWP: Ortsumgehung	5.800	510 (8,8%)	WB 02KK
2.310	611	B 101	BB	Von: Woltersdorf Nach: Wiesenhagen Zählstelle: 3845 3651 BVWP: Ausbau	5.800	487 (8,4%)	VB 24KB

Nr	Rang	Straße	BL	Infos	DTV	SV (SV%)	BVWP
2.311	611	B 83	NI	Von: B 83 Landesgrenze NRW Nach: B 83 / L 426 Polle Zählstelle: 4122 0437 BVWP: Ortsumgehung	5.800	481 (8,3%)	WB 02KK
2.312	611	B 167	BB	Von: Neuhardenberg, L 36 Nach: Altfriedland, L 34 Zählstelle: 3351 2001 BVWP: Ortsumgehung	5.800	447 (7,7%)	VB 02KK
2.313	611	B 85	BY	Von: B533 Zehrmuehle Nach: L2127 Tittling Zählstelle: 7146 9110 BVWP: Ortsumgehung	5.800	406 (7,0%)	WB 02KK
2.314	611	B 246a	ST	Von: OE Gommern Nach: K 1296 Zählstelle: 3936 5254 BVWP: Ortsumgehung	5.800	389 (6,7%)	VB 02KK
2.315	611	B 16	BY	Von: Emd. MN 4 Nach: AS A96 Zählstelle: 7929 9100 BVWP: Ortsumgehung	5.800	377 (6,5%)	VB 02KK
2.316	611	B 241	NI	Von: K431 OD Volpriehausen Nach: L554 OD Uslar Zählstelle: 4324 0490 BVWP: Ortsumgehung	5.800	354 (6,1%)	WB 02KK
2.317	611	B 83	HE	Von: OD Trendelburg/L763 Nach: OD Deisel/K71 Zählstelle: 4422 0264 BVWP: Ortsumgehung	5.800	313 (5,4%)	WB 02KK
2.318	611	B 88	TH	Von: L 1107/L 2391 Nach: K 1130 U Zählstelle: 5235 0019 BVWP: Ortsumgehung	5.800	307 (5,3%)	VB 02KK
2.319	611	B 249	TH	Von: B 247/L 1016 Mühlhausen Nach: L 2098 Zählstelle: 4729 0045 BVWP: Ortsumgehung	5.800	273 (4,7%)	VB 02KK
2.320	611	B 246	BB	Von: Eisenhüttenstadt, B 112 Nach: Grunow, L 435 Zählstelle: 3853 2004 BVWP: Ortsumgehung	5.800	255 (4,4%)	VB 02KK
2.321	611	B 167	BB	Von: Alt Ruppín, L 192 Nach: Neuruppín, L 16 Zählstelle: 3042 2030 BVWP: Ortsumgehung	5.800	174 (3,0%)	VB 02KK

Nr	Rang	Straße	BL	Infos	DTV	SV (SV%)	BVWP
2.322	612	B 207	SH	Von: L 209 Nach: K 49 Puttgarden, Dänemark Zählstelle: 1533 0503 BVWP: Ausbau	5.700	1.015 (17,8%)	WB* 24KK
2.323	612	B 104	MV	Von: A 20 Nach: Kreuzung L 02 Zählstelle: 2232 0035 BVWP: Ortsumgehung	5.700	775 (13,6%)	WB 02KK
2.324	612	B 51	NI	Von: B 51/L 344 Nach: OD Twistringen Zählstelle: 3217 0420 BVWP: Ortsumgehung	5.700	684 (12,0%)	WB 02KK
2.325	612	B 184	ST	Von: SBA-Gr. Wittenberg Nach: B 184 OA Gommern Zählstelle: 3937 5050 BVWP: Ortsumgehung	5.700	673 (11,8%)	VB 02KK
2.326	612	B 180	ST	Von: OE Naumburg Nach: B 176 Freyburg-Süd Zählstelle: 4836 3842 BVWP: Ortsumgehung	5.700	610 (10,7%)	WB 02KK
2.327	612	B 13	BY	Von: Oberdachstetten Nach: Möckenau Zählstelle: 6528 9202 BVWP: Ortsumgehung	5.700	473 (8,3%)	VB 02KK
2.328	612	B 41	SL	Von: Wolfersweiler (L 316) Nach: Nohfelden Zählstelle: 6408 0263 BVWP: Ortsumgehung	5.700	445 (7,8%)	VB 02KK
2.329	612	B 427	RP	Von: K 12 Nach: L 548 Zählstelle: 6914 0142 BVWP: Ortsumgehung	5.700	388 (6,8%)	WB 02KK
2.330	612	B 88	TH	Von: K 1730 V Nach: L 1107/L 2391 Zählstelle: 5235 0001 BVWP: Ortsumgehung	5.700	257 (4,5%)	VB 02KK
2.331	613	B 203	SH	Von: L 148 Wrohm L 128 Nach: OD Hamdorf (RD) Zählstelle: 1722 1183 BVWP: Ortsumgehung Seltsam hohes Schwerverkehrsaufkommen, das irgendwie gar nicht stimmen kann, besonders mit der Angabe "68,0%". Wurde im Zweifelsfall belassen.	5.600	3.808 (68,0%)	WB 02KK
2.332	613	B 169	SN	Von: B 169/S 86 Nach: B 6/B 169 Seehausen Zählstelle: 4745 1103 BVWP: Ortsumgehung	5.600	1.221 (21,8%)	VB 04KK



Nr	Rang	Straße	BL	Infos	DTV	SV (SV%)	BVWP
2.333	613	A 60	RP	Von: AS Winterspelt (2) Nach: AS Bleialf (3) Zählstelle: 5804 0051 BVWP: Ausbau	5.600	1.098 (19,6%)	WB 24KB
2.334	613	B 27	HE	Von: Abzweig Unterstoppel (K 47) Nach: OD Sieglos Zählstelle: 5224 0130 BVWP: Ortsumgehung	5.600	1.030 (18,4%)	VB 02KK
2.335	613	B 243	TH	Von: B 80 Nordhausen Nach: K 40 H Zählstelle: 4530 0002 BVWP: Ortsumgehung	5.600	879 (15,7%)	VB 04KK
2.336	613	B 96	BB	Von: Fürstenberg, L 15 n Nach: Lychen Landesgrenze Zählstelle: 2744 2050 BVWP: Ortsumgehung	5.600	784 (14,0%)	VB 02KK
2.337	613	B 277	HE	Von: Emd. K 43 Nach: Emd. der L 3044 Haiger Zählstelle: 5215 0102 BVWP: Ortsumgehung	5.600	756 (13,5%)	VB 02KK
2.338	613	B 87	BB	Von: Lübben, B 115 Nach: AS Lübben, A 13 Zählstelle: 4049 2001 BVWP: Ortsumgehung	5.600	683 (12,2%)	VB 02KK
2.339	613	B 198	MV	Von: OA Mirow Nach: Knotenpunkt L 251 Zählstelle: 2743 0093 BVWP: Ortsumgehung	5.600	627 (11,2%)	VB 02KK
2.340	613	B 477	NW	Von: Blatzheim Nach: Nörvenich Zählstelle: 5105 2203 BVWP: Ortsumgehung	5.600	549 (9,8%)	VB 02KK
2.341	613	B 500	BW	Von: B500/K6551 Remetschwiel Nach: B500/L149 Häusern Zählstelle: 8314 1100 BVWP: Tieferlegung	5.600	493 (8,8%)	WB 02KK
2.342	613	B 188	BB	Von: Briesen, B 5 Nach: Rathenow, B 102 Zählstelle: 3340 2010 BVWP: Ortsumgehung	5.600	487 (8,7%)	VB 02KK
2.343	613	B 465	BW	Von: B465/K7528 Schemmerhofen Nach: B465/L257 Weisel Zählstelle: 7824 1107 BVWP: Ortsumgehung	5.600	487 (8,7%)	WB 02KK

Nr	Rang	Straße	BL	Infos	DTV	SV (SV%)	BVWP
2.344	613	B 88	TH	Von: L 1059/K 1410 V Nach: L 1070 Zählstelle: 4936 0004 BVWP: Ortsumgehung	5.600	470 (8,4%)	WB 02KK
2.345	613	B 472	BY	Von: OAL 5, Bertoldshofen Nach: OAL 8, Rettenbach am Auerberg Zählstelle: 8230 9279 BVWP: Ortsumgehung	5.600	465 (8,3%)	VB 02KK
2.346	613	B 107	SN	Von: B 107/K 8339 Nach: B 107/S 11/S 38 Zählstelle: 4842 4225 BVWP: Ortsumgehung	5.600	403 (7,2%)	VB 02KK
2.347	613	B 180	ST	Von: Hettstedt L 229 Nach: SBA-Gr. Halberstadt Zählstelle: 4234 1075 BVWP: Ortsumgehung	5.600	370 (6,6%)	VB 02KK
2.348	613	B 180	ST	Von: SBA-Gr. Sangerhausen Nach: OA Aschersleben Zählstelle: 4234 4375 BVWP: Neubau	5.600	370 (6,6%)	VB 02KK
2.349	613	B 167	BB	Von: Seelow, B 1 Nach: L 334 Zählstelle: 3452 2001 BVWP: Ortsumgehung	5.600	330 (5,9%)	VB 02KK
2.350	613	B 101	SN	Von: B 101/S 269 Nach: B 101/S 268 Zählstelle: 5442 1102 BVWP: Ortsumgehung	5.600	297 (5,3%)	VB 02KK
2.351	613	B 3	BW	Von: B3/L623 Wolfartsweier Nach: B3/B10 Zählstelle: 7016 1100 BVWP: Ortsumgehung	5.600	252 (4,5%)	VB 02KK
2.352	613	B 271	RP	Von: K 4 Nach: B 271 Bad Dürkheim Zählstelle: 6515 9121 BVWP: Ortsumgehung	5.600	202 (3,6%)	VB 02KK
2.353	613	B 50	RP	Von: K 101 Nach: K 94 Zählstelle: 6008 0347 BVWP: Neubau	5.600	106 (1,9%)	VB 04KK
2.354	614	B 311	BW	Von: B311/K7588 Unlingen Nach: B311/L271 Datthausen Zählstelle: 7823 1102 BVWP: Ortsumgehung	5.500	1.188 (21,6%)	VB 02KK

Nr	Rang	Straße	BL	Infos	DTV	SV (SV%)	BVWP
2.355	614	B 5	MV	Von: Grabow L 08 Nach: Landesgrenze Brandenburg Zählstelle: 2735 0141 BVWP: Ortsumgehung	5.500	1.100 (20,0%)	VB 04KB als A 14
2.356	614	B 87	BB	Von: B 96 Nach: Luckau, B 102 Zählstelle: 4148 2012 BVWP: Ortsumgehung	5.500	908 (16,5%)	VB 02KK
2.357	614	B 265	NW	Von: Hergarten Nach: Gemünd Zählstelle: 5405 2208 BVWP: Ortsumgehung	5.500	781 (14,2%)	WB 02KK
2.358	614	B 96	SN	Von: B 96/K 6403/S 198 Nach: B 96 Landesgrenze Brandenburg Zählstelle: 4550 1100 BVWP: Ortsumgehung	5.500	693 (12,6%)	VB 02KK
2.359	614	B 480	NW	Von: L 637, Brilon Nach: L 549, Bad Wünnenberg Zählstelle: 4418 1200 BVWP: Ortsumgehung	5.500	666 (12,1%)	VB 02KK
2.360	614	B 110	MV	Von: Knoten Demmin 14 Warrenzin Nach: Knoten Demmin 36 Zählstelle: 2044 0099 BVWP: Ortsumgehung	5.500	660 (12,0%)	WB 02KK
2.361	614	B 81	ST	Von: B 81 / 2. B 242 Hassenfelde Nach: B 81 / L 96 Zählstelle: 4231 4049 BVWP: Ortsumgehung	5.500	600 (10,9%)	WB 02KK
2.362	614	B 248	NI	Von: Plate (B 493) Nach: Platenlaase (K 31) Zählstelle: 2932 0481 BVWP: Ortsumgehung	5.500	589 (10,7%)	WB 02KK
2.363	614	B 255	RP	Von: B 8 "Hahner Kreuz" Nach: Emd. L 304 Zählstelle: 5413 0065 BVWP: Ortsumgehung	5.500	572 (10,4%)	VB 02KK
2.364	614	B 112	BB	Von: Markendorf, B 87 Nach: AS Frankfurt (Oder)-West, A 12 Zählstelle: 3652 2004 BVWP: Ortsumgehung	5.500	550 (10,0%)	VB 02KK
2.365	614	B 104	MV	Von: Klueß Emd. B 103 Nach: AS Güstrow (A 19) Zählstelle: 2239 1713 BVWP: Ortsumgehung	5.500	545 (9,9%)	VB 02KK

Nr	Rang	Straße	BL	Infos	DTV	SV (SV%)	BVWP
2.366	614	B 105	MV	Von: Amtsgrenze GÜ SN Nach: Knoten L12 Neubukow Zählstelle: 1935 0001 BVWP: Ortsumgehung	5.500	539 (9,8%)	VB 02KK
2.367	614	B 463	BW	Von: B463/L574 Nach: B463/L338 Unterreeichenbach Zählstelle: 7118 1101 BVWP: Ortsumgehung	5.500	512 (9,3%)	WB 02KK
2.368	614	B 167	BB	Von: Wildberg, L 166 Nach: Bückwitz, B 5 Zählstelle: 3141 3639 BVWP: Ortsumgehung	5.500	501 (9,1%)	VB 02KK
2.369	614	B 465	BW	Von: B 465/L 230 W Münsingen Nach: B 465/ K 6708 bei Urach Zählstelle: 7522 1100 BVWP: Ortsumgehung	5.500	418 (7,6%)	WB 02KK
2.370	614	B 458	HE	Von: AS L 3258 (Dipperz) Nach: AS L 3330 ("Steinwand") Zählstelle: 5425 0105 BVWP: Ortsumgehung	5.500	413 (7,5%)	VB 02KK
2.371	614	B 188	ST	Von: B 71 östl. Gardelegen Nach: L 28 Zählstelle: 3434 6024 BVWP: Ortsumgehung	5.500	407 (7,4%)	VB 02KK
2.372	614	B 6	ST	Von: B 6 / L 161 Nach: B 6 / L 147 Zählstelle: 4437 3014 BVWP: Ortsumgehung	5.500	402 (7,3%)	VB 02KB
2.373	614	B 48	RP	Von: Winweiler Nach: L 392 Zählstelle: 6413 0085 BVWP: Ortsumgehung	5.500	358 (6,5%)	VB 02KK
2.374	614	B 299	BY	Von: B 470 südl. Pressath Nach: NEW 16 in Grafenwöhr Zählstelle: 6237 9102 BVWP: Ortsumgehung	5.500	341 (6,2%)	VB 02KK
2.375	614	B 107	ST	Von: NK 048 Nach: L 131 Oranienbaum Zählstelle: 4240 2055 BVWP: Ortsumgehung	5.500	330 (6,0%)	VB 02KK
2.376	614	B 258	RP	Von: L 93 Nach: K 20 Zählstelle: 5607 0065 BVWP: Ortsumgehung	5.500	319 (5,8%)	WB 02KK

Nr	Rang	Straße	BL	Infos	DTV	SV (SV%)	BVWP
2.377	614	B 115	BB	Von: Döbern, B 115 Nach: AS Forst, A 15 Zählstelle: 4253 3675 BVWP: Ortsumgehung	5.500	303 (5,5%)	VB 02KK
2.378	614	B 38	RP	Von: L 508 Nach: K 23 Zählstelle: 6913 0068 BVWP: Ausbau	5.500	132 (2,4%)	WB 02KK
2.379	615	B 61	NI	Von: B 61/L 348 Kirchdorf Nach: B 61/L 349 Barenburg Zählstelle: 3419 0434 BVWP: Ortsumgehung	5.400	1.004 (18,6%)	VB 02KK
2.380	615	B 101	BB	Von: Herzberg, B 87 Nach: Brandis, B 187 Zählstelle: 4245 2004 BVWP: Ortsumgehung	5.400	778 (14,4%)	VB 02KK
2.381	615	B 255	RP	Von: OD Ailertchen Nach: B 255 nördl. Rennerod Zählstelle: 5313 0069 BVWP: Ortsumgehung	5.400	724 (13,4%)	WB 02KK
2.382	615	B 62	HE	Von: OD Friedewald Nach: OD Heimbaldshausen Zählstelle: 5125 0201 BVWP: Ortsumgehung	5.400	713 (13,2%)	WB 02KK
2.383	615	B 84	TH	Von: L 1029 Nach: L 2122 Zählstelle: 4929 8409 BVWP: Ortsumgehung	5.400	659 (12,2%)	VB 02KK
2.384	615	B 297	BW	Von: B297/K3273 Unterkirneck Nach: B297/K3313 Lorch Bahnunterführung Zählstelle: 7224 1107 BVWP: Ortsumgehung	5.400	616 (11,4%)	VB 02KK
2.385	615	B 25	BY	Von: AS Feuchtwangen-Nord (A 6) Nach: Emd. St1066 noerdl. Zählstelle: 6827 9564 BVWP: Ortsumgehung	5.400	605 (11,2%)	WB 02KK
2.386	615	B 102	BB	Von: L 81 Nach: L 812 Zählstelle: 3943 2020 BVWP: Ortsumgehung	5.400	578 (10,7%)	WB 02KK
2.387	615	B 303	BY	Von: Emd. ST 2195 (N STADTSTEINACH) Nach: OA STADTSTEINACH Zählstelle: 5834 9138 BVWP: Ortsumgehung	5.400	567 (10,5%)	VB 02KK

Nr	Rang	Straße	BL	Infos	DTV	SV (SV%)	BVWP
2.388	615	B 28	BW	Von: Zainingen Nach: B28/L230 bei Heroldstatt Zählstelle: 7523 1100 BVWP: Ortsumgehung	5.400	545 (10,1%)	WB 02KK
2.389	615	B 71	NI	Von: Oerrel Nach: Munster Zählstelle: 3026 0424 BVWP: Ortsumgehung	5.400	497 (9,2%)	WB 02KK
2.390	615	B 451	HE	Von: Abzeig L 3238 Nach: Abzweig L 3464 (Witzenhausen) Zählstelle: 4625 0508 BVWP: Ortsumgehung	5.400	464 (8,6%)	WB 02KK
2.391	615	B 32	BW	Von: B32/L448 Neufra Nach: B32/B313 Gammertingen Zählstelle: 7721 1102 BVWP: Neubau	5.400	443 (8,2%)	WB 02KK
2.392	615	B 7	NW	Von: Hessen, L 3081, Wrexen Nach: B 7, Scherfede Zählstelle: 4420 2200 BVWP: Ortsumgehung	5.400	432 (8,0%)	WB 02KK
2.393	615	B 269	SL	Von: B269/L350, Felsberg Nach: B269/B405, Felsberg Zählstelle: 6706 0215 BVWP: Ortsumgehung	5.400	405 (7,5%)	VB 02KK
2.394	615	B 2	BY	Von: AS K4(Mittelstetten) Nach: Merching Zählstelle: 7732 9202 BVWP: Ortsumgehung	5.400	400 (7,4%)	WB 02KK
2.395	615	B 180	SN	Von: B 95/B 180 Burkhardtsdorf Nach: B 180/S 257 Zählstelle: 5243 1106 BVWP: Ortsumgehung	5.400	254 (4,7%)	WB* 02KK
2.396	616	B 173	BY	Von: OU Wallenfels Nach: Emd. KC20 Zählstelle: 5734 9256 BVWP: Ortsumgehung	5.300	933 (17,6%)	VB 02KK
2.397	616	B 87	BB	Von: Luckau, L 52 Nach: B 96 Zählstelle: 4148 2011 BVWP: Ortsumgehung	5.300	774 (14,6%)	VB 02KK
2.398	616	B 64	NI	Von: AS B64/B445/K641 Bad Gandersheim-Süd Nach: AS B 64 Bad Gandersheim-Ost Zählstelle: 4126 0967 BVWP: Ortsumgehung	5.300	721 (13,6%)	WB 02KK

Nr	Rang	Straße	BL	Infos	DTV	SV (SV%)	BVWP
2.399	616	B 168	BB	Von: Beeskow, B 87 Nach: L 411 Zählstelle: 3751 3001 BVWP: Ortsumgehung	5.300	615 (11,6%)	VB 02KK
2.400	616	B 255	RP	Von: OD Langenhahn Nach: Emd. L 281 OD Ailertchen Zählstelle: 5413 0068 BVWP: Ortsumgehung	5.300	599 (11,3%)	WB 02KK
2.401	616	B 1	NI	Von: Hoheneggelsen Nach: Gr, Lafferde Zählstelle: 3727 0402 BVWP: Ortsumgehung	5.300	572 (10,8%)	WB 02KK
2.402	616	B 66	NW	Von: L964 Nach: L758 Zählstelle: 4020 2448 BVWP: Ortsumgehung	5.300	509 (9,6%)	VB 02KK
2.403	616	B 168	BB	Von: Peitz, L 50 Nach: Lieberose, B 320 Zählstelle: 4152 3711 BVWP: Ortsumgehung	5.300	472 (8,9%)	VB 02KK
2.404	616	B 180	ST	Von: L 73 Winnigen Nach: L 75 Schneidlingen Zählstelle: 4134 4068 BVWP: Ortsumgehung	5.300	456 (8,6%)	VB 02KK
2.405	616	B 275	HE	Von: Altenschlirf Nach: Blitzenrod Zählstelle: 5422 0302 BVWP: Ortsumgehung	5.300	419 (7,9%)	WB 02KK
2.406	616	B 62	NW	Von: L 719 Saßmannshausen Nach: L 718 Bad Laasphe Zählstelle: 5016 1201 BVWP: Ortsumgehung	5.300	408 (7,7%)	VB 02KK
2.407	616	B 7	TH	Von: L 1073 Nach: L 1374/L 2314 Zählstelle: 5037 0005 BVWP: Ortsumgehung	5.300	371 (7,0%)	WB 02KK
2.408	616	B 289	BY	Von: OU Münchberg Nach: Emd. St2176 Zählstelle: 5836 9260 BVWP: Ortsumgehung	5.300	339 (6,4%)	WB 02KK
2.409	616	B 244	ST	Von: L 86 OE Wernigerode Nach: Übergang auf B 244n Zählstelle: 4130 4088 BVWP: Ortsumgehung	5.300	318 (6,0%)	WB* 02KK

Nr	Rang	Straße	BL	Infos	DTV	SV (SV%)	BVWP
2.410	616	B 167	BB	Von: Bad Freienwalde, B 158 Nach: Hohenfinow, L 35 Zählstelle: 3149 3626 BVWP: Ortsumgehung	5.300	249 (4,7%)	VB 02KK
2.411	616	B 202	SH	Von: K 4 Nach: K 132 Zählstelle: 1619 9999 BVWP: Ortsumgehung	5.300	244 (4,6%)	VB 02KK
2.412	616	B 292	BW	Von: B 292/ L 1095/ K 3953 Adelsheim Nach: B 292/ L 515 Osterburken Zählstelle: 6522 1100 BVWP: Ortsumgehung	5.300	239 (4,5%)	VB 02KK
2.413	617	B 5	BB	Von: Friesack, L 17 Nach: Bückwitz, B 167 Zählstelle: 3141 2010 BVWP: Ortsumgehung	5.200	1.310 (25,2%)	VB 02KK
2.414	617	B 236	NW	Von: Züschen Nach: Winterberg Zählstelle: 4817 2401 BVWP: Ortsumgehung	5.200	749 (14,4%)	WB 02KK
2.415	617	B 77	SH	Von: Hohenwestedt (K 84) Nach: Nienborstel (K 82) Zählstelle: 1923 0702 BVWP: Ortsumgehung	5.200	650 (12,5%)	WB 02KK
2.416	617	B 465	BW	Von: B 465/K 6753 Bremelau Nach: B 465/L 230 Münsingen Zählstelle: 7623 1101 BVWP: Ortsumgehung	5.200	614 (11,8%)	VB 02KK
2.417	617	B 175	SN	Von: B 175/S 200 Nach: B 107/B 175/S 250 Rochlitz Zählstelle: 4943 1102 BVWP: Ortsumgehung	5.200	562 (10,8%)	WB 02KK
2.418	617	B 255	RP	Von: B 255 nördl. Rennerod Nach: Rehe, Landesgrenze Hessen Zählstelle: 5314 0070 BVWP: Ortsumgehung	5.200	551 (10,6%)	WB 02KK
2.419	617	B 216	NI	Von: Dahlenburg (W), (L 232) Nach: Dahlenburg (Gewerbegebiet) Zählstelle: 2830 4713 BVWP: Ortsumgehung	5.200	541 (10,4%)	VB 02KK
2.420	617	B 44	HE	Von: Klein Rohrheim Nach: L3112 Zählstelle: 6217 0104 BVWP: Ortsumgehung	5.200	504 (9,7%)	VB 02KK



Nr	Rang	Straße	BL	Infos	DTV	SV (SV%)	BVWP
2.421	617	B 477	NW	Von: Mannheim Nach: Blatzheim Zählstelle: 5105 1201 BVWP: Ortsumgehung	5.200	432 (8,3%)	VB 02KK
2.422	617	B 79	ST	Von: B 79 / K 1327 Nach: B 79 / L 84 / Athenstedt Zählstelle: 4031 3802 BVWP: Ortsumgehung	5.200	400 (7,7%)	WB 02KK
2.423	617	B 8	HE	Von: Malmeneich L 3462 Nach: Elz Zählstelle: 5514 0104 BVWP: Ortsumgehung	5.200	374 (7,2%)	VB 02KK
2.424	617	B 238	NW	Von: L 861 Kalletal Nach: Beginn OD Langenholzhausen Zählstelle: 3819 1218 BVWP: Ortsumgehung	5.200	359 (6,9%)	VB 02KK
2.425	617	B 79	ST	Von: B 79 / L 84 / Athenstedt Nach: B 79 / L 87 Zählstelle: 4031 4040 BVWP: Ortsumgehung	5.200	343 (6,6%)	WB 02KK
2.426	617	B 533	BY	Von: L2132 Grafenau Nach: FRG 16 Hohenau Zählstelle: 7146 9440 BVWP: Ortsumgehung	5.200	270 (5,2%)	WB 02KK
2.427	617	B 73	NI	Von: AS Altenwalde (A 27) (2) Nach: L 135 Abz. Höltjer Zählstelle: 2118 0401 BVWP: Ortsumgehung	5.200	208 (4,0%)	VB 02KK
2.428	617	B 88	TH	Von: L 2147/K 90 N Nach: OE Friedrichroda Zählstelle: 5129 0003 BVWP: Ortsumgehung	5.200	208 (4,0%)	WB 02KK
2.429	618	B 71	NI	Von: Bergen/Dumme (L 263) Nach: Landesgrenze Zählstelle: 3131 0711 BVWP: Ortsumgehung	5.100	1.346 (26,4%)	WB 02KK
2.430	618	B 243	TH	Von: L 2062 Nach: L 2064 Zählstelle: 4429 0009 BVWP: Ortsumgehung	5.100	872 (17,1%)	VB 02KK
2.431	618	B 218	NI	Von: B 214 Schwangstorf Nach: L 70 Zählstelle: 3512 0445 BVWP: Ortsumgehung	5.100	831 (16,3%)	WB 02KK

Nr	Rang	Straße	BL	Infos	DTV	SV (SV%)	BVWP
2.432	618	B 62	HE	Von: Lehrbach Nach: Kirtorf Zählstelle: 5220 0103 BVWP: Ortsumgehung	5.100	775 (15,2%)	WB 02KK
2.433	618	B 87	BB	Von: Schlieben, L 68 Nach: Herzberg, B 101 Zählstelle: 4245 2001 BVWP: Ortsumgehung	5.100	709 (13,9%)	VB 02KK
2.434	618	B 216	NI	Von: Dahlenburg (Gewerbegebiet) Nach: Dahlenburg (O), (L 232) Zählstelle: 2830 4714 BVWP: Ortsumgehung	5.100	561 (11,0%)	VB 02KK
2.435	618	B 112	BB	Von: Steinsdorf, L 45 Nach: Neuzelle, L 452 Zählstelle: 3953 3652 BVWP: Ortsumgehung	5.100	500 (9,8%)	VB 02KK
2.436	618	B 192	MV	Von: Knoten L17-Dobbertin Nach: Knoten L15 Goldberg Zählstelle: 2338 0201 BVWP: Ortsumgehung	5.100	490 (9,6%)	WB 02KK
2.437	618	B 7	NW	Von: B 252, Ossendorf Nach: K 27, Warburg Zählstelle: 4520 2202 BVWP: Ortsumgehung	5.100	474 (9,3%)	WB 02KK
2.438	618	B 241	NI	Von: Emd., Hardeggen-West Nach: K431 OD Volpriehausen Zählstelle: 4324 0491 BVWP: Ortsumgehung	5.100	439 (8,6%)	WB 02KK
2.439	618	B 312	BW	Von: B312/L275 Riedlingen Nach: B312/L270 Uttenweiler Zählstelle: 7823 1101 BVWP: Ortsumgehung	5.100	423 (8,3%)	VB 02KK
2.440	618	B 173	SN	Von: B 173/K 7304 Nach: B 173/S 246 Zählstelle: 5242 4210 BVWP: Ortsumgehung	5.100	413 (8,1%)	VB 02KK
2.441	618	B 239	NW	Von: Auffahrt zur B 252/K73 Nach: B 1 östl. Bad Meinberg Zählstelle: 4120 2231 BVWP: Ortsumgehung	5.100	413 (8,1%)	WB 02KK
2.442	618	B 477	NW	Von: Paffendorf Nach: Blatzheim Zählstelle: 5005 1214 BVWP: Ortsumgehung	5.100	413 (8,1%)	VB 02KK

Nr	Rang	Straße	BL	Infos	DTV	SV (SV%)	BVWP
2.443	618	B 388	BY	Von: L2132 Loewmuehle Nach: OA Untergiesbach Zählstelle: 7447 9120 BVWP: Ortsumgehung	5.100	393 (7,7%)	WB 02KK
2.444	618	B 197	MV	Von: A 20 AS Nbg.Ost Nach: OE Friedland Kn. B 197 / L 281 Zählstelle: 2446 0193 BVWP: Ortsumgehung	5.100	357 (7,0%)	WB 02KK
2.445	618	B 94	TH	Von: L 1087 Nach: K 3040 W Zählstelle: 5337 4472 BVWP: Ortsumgehung	5.100	337 (6,6%)	WB 02KK
2.446	618	B 173	SN	Von: A 72 AS Pirk (5) Nach: B 92/B 173 Plauen Zählstelle: 5538 1102 BVWP: Ausbau	5.100	281 (5,5%)	VB 24KK
2.447	618	B 285	BY	Von: NES 31 / W Stockheim Nach: B 19 / Mellrichstadt Zählstelle: 5527 9105 BVWP: Ortsumgehung	5.100	235 (4,6%)	WB 02KK
2.448	619	B 214	NI	Von: L 846 Nach: B 51 Diepholz Zählstelle: 3415 0494 BVWP: Ortsumgehung	5.000	1.130 (22,6%)	VB 02KK
2.449	619	B 279	BY	Von: L 2284 / Maroldsweisach Nach: B 303 Zählstelle: 5830 9203 BVWP: Ortsumgehung	5.000	735 (14,7%)	WB* 02KK
2.450	619	B 388	BY	Von: B 299 Vilsbiburg Nach: St 2111 Gangkofen Zählstelle: 7540 9399 BVWP: Ortsumgehung	5.000	725 (14,5%)	VB 02KK
2.451	619	B 462	BW	Von: B462/L350 Huzenbach Nach: B462/Kreisgrenze Schön Münzsch Zählstelle: 7416 1103 BVWP: Ortsumgehung	5.000	645 (12,9%)	WB* 02KK
2.452	619	B 216	NI	Von: Göhrde (L 253) Nach: Metzingen (L 255) Zählstelle: 2831 0473 BVWP: Ortsumgehung	5.000	605 (12,1%)	WB 02KK
2.453	619	B 110	MV	Von: Knoten Demmin 20 Nach: Knoten B 96 Jarmen Zählstelle: 2044 1725 BVWP: Ortsumgehung	5.000	595 (11,9%)	WB 02KK

Nr	Rang	Straße	BL	Infos	DTV	SV (SV%)	BVWP
2.454	619	B 109	MV	Von: Knotenpunkt L 32 Nach: Knotenpunkt OVP 52 Zählstelle: 2349 0240 BVWP: Ortsumgehung	5.000	590 (11,8%)	WB 02KK
2.455	619	B 466	BY	Von: Obererlbach Nach: Wassermungenau Zählstelle: 6731 9160 BVWP: Ortsumgehung	5.000	570 (11,4%)	WB 02KK
2.456	619	B 236	NW	Von: L 656 Nach: L 530 Zählstelle: 4712 2215 BVWP: Ortsumgehung	5.000	550 (11,0%)	WB 02KK
2.457	619	B 466	BW	Von: B 466/L 1221 Böhmenkirch Nach: B466/L 1165 Sontheimer Wirtshäusle Zählstelle: 7326 1101 BVWP: Ortsumgehung	5.000	500 (10,0%)	WB 02KK
2.458	619	B 198	MV	Von: OA Neustrelitz Nach: Knotenpunkt L 34 Zählstelle: 2645 0159 BVWP: Ortsumgehung	5.000	460 (9,2%)	VB 02KK
2.459	619	B 517	NW	Von: K 19 Nach: L 553 Zählstelle: 4914 1202 BVWP: Ortsumgehung	5.000	460 (9,2%)	VB 02KK
2.460	619	B 41	SL	Von: B41/L135, Nohfelden Nach: Landesgrenze Rh. Pfalz / SL Zählstelle: 6408 0350 BVWP: Ortsumgehung	5.000	395 (7,9%)	VB 02KK
2.461	619	B 281	TH	Von: Neuhaus Nach: Lichte Zählstelle: 5432 0005 BVWP: Ortsumgehung	5.000	395 (7,9%)	VB 02KK
2.462	619	B 321	MV	Von: Einmünd., B 5 Pritzier Nach: OE Hagenow Zählstelle: 2532 0067 BVWP: Ortsumgehung	5.000	395 (7,9%)	VB 02KK
2.463	619	B 102	BB	Von: Neustadt, L 141 Nach: Bückwitz, B 5 Zählstelle: 3140 2050 BVWP: Ortsumgehung	5.000	350 (7,0%)	VB 02KK
2.464	619	B 32	BW	Von: B 32 östl. OD-Grenze Burladingen Nach: B32/L448 Neufra Zählstelle: 7720 1101 BVWP: Neubau	5.000	315 (6,3%)	WB 02KK

Nr	Rang	Straße	BL	Infos	DTV	SV (SV%)	BVWP
2.465	619	B 109	BB	Von: L 15 Nach: Prenzlau, L 25 Zählstelle: 2748 2003 BVWP: Ortsumgehung	5.000	305 (6,1%)	WB 02KK
2.466	619	B 266	NW	Von: L246 Nach: L166 Zählstelle: 5303 1404 BVWP: Ortsumgehung	5.000	265 (5,3%)	VB 02KK
2.467	619	B 49	RP	Von: L 54 Ri. Neuerburg Nach: L 56 Ri. Bausendorf Zählstelle: 5907 0019 BVWP: Ortsumgehung	5.000	255 (5,1%)	WB 02KK
2.468	619	B 56	NW	Von: NK 5010 036 Nach: NK 5010 016 Zählstelle: 5010 1210 BVWP: Ortsumgehung	5.000	160 (3,2%)	VB 02KK
2.469	620	B 71	NI	Von: Uelzen (O), (B 4) Nach: Suhlendorf (L 265) Zählstelle: 3030 0437 BVWP: Ortsumgehung	4.900	1.308 (26,7%)	WB 02KK
2.470	620	B 279	BY	Von: L 2284 / Ermershausen Nach: L 2284 / Maroldsweisach Zählstelle: 5729 9101 BVWP: Ortsumgehung	4.900	799 (16,3%)	WB* 02KK
2.471	620	B 55	NW	Von: L914 Nach: L740 Meschede Zählstelle: 4615 2201 BVWP: Ortsumgehung	4.900	730 (14,9%)	WB 02KK
2.472	620	B 64	NI	Von: B 64 / B 240 Eschershausen Nach: B 64 / K 19 Wickensen Zählstelle: 4023 0408 BVWP: Ortsumgehung	4.900	632 (12,9%)	WB 02KK
2.473	620	B 209	NI	Von: Amelinghausen Nach: B71 Hötzingen Zählstelle: 2926 4138 BVWP: Ortsumgehung	4.900	588 (12,0%)	WB 02KK
2.474	620	B 533	BY	Von: Schwarzach Nach: Lalling (2133) Zählstelle: 7144 9400 BVWP: Ortsumgehung	4.900	578 (11,8%)	VB 02KK
2.475	620	B 2	ST	Von: B 2 / OA Wittenberg Nach: B 2 / L 123 / Kropstädt Zählstelle: 4042 3898 BVWP: Ortsumgehung	4.900	495 (10,1%)	VB 02KK

Nr	Rang	Straße	BL	Infos	DTV	SV (SV%)	BVWP
2.476	620	B 22	BY	Von: TIR 8 in Waldeck Nach: B 299 westl. Erbdorf Zählstelle: 6137 9253 BVWP: Ortsumgehung	4.900	456 (9,3%)	VB 02KK
2.477	620	B 180	TH	Von: L 1063 Nach: Landesgrenze Sachsen-Anhalt Zählstelle: 4939 0001 BVWP: Ortsumgehung	4.900	431 (8,8%)	WB 02KK
2.478	620	B 83	HE	Von: B 80 Nach: LG Nordrhein Westfalen Zählstelle: 4322 0262 BVWP: Ortsumgehung	4.900	402 (8,2%)	VB 02KK
2.479	620	B 85	TH	Von: L 1050 Nach: L 2391 Zählstelle: 5233 0021 BVWP: Ortsumgehung	4.900	392 (8,0%)	WB 02KK
2.480	620	B 169	SN	Von: B 169/S 277 Nach: B 169/S 274 Zählstelle: 5441 4226 BVWP: Ortsumgehung	4.900	368 (7,5%)	VB 02KK
2.481	620	B 194	MV	Von: OA Loitz Nach: Knoten DM 8 Zählstelle: 2044 0129 BVWP: Ortsumgehung	4.900	358 (7,3%)	VB 02KK
2.482	620	B 256	RP	Von: Landesgrenze NRW Nach: L 267 Zählstelle: 5211 0066 BVWP: Ortsumgehung	4.900	333 (6,8%)	WB 02KK
2.483	620	B 237	NW	Von: Rönsahl Nach: L 528 Zählstelle: 4811 2256 BVWP: Ortsumgehung	4.900	309 (6,3%)	VB 02KK
2.484	620	B 79	NI	Von: L495/L630, Wendessen Nach: L614 Wolfenbüttel Zählstelle: 3829 0420 BVWP: Ortsumgehung	4.900	279 (5,7%)	WB 02KK
2.485	620	B 191	MV	Von: Ludwigslust Nach: Abzw, B 106 Neustadt-Glewe L 071 Zählstelle: 2635 0135 BVWP: Ortsumgehung	4.900	211 (4,3%)	WB 02KK
2.486	620	B 445	NI	Von: L592 (Opperhausen) Nach: K602 OD Sebexen Zählstelle: 4126 0968 BVWP: Ortsumgehung	4.900	201 (4,1%)	VB 02KK

Nr	Rang	Straße	BL	Infos	DTV	SV (SV%)	BVWP
2.487	620	B 317	BW	Von: B3/B317 Beginn Zollfreie K6330 Nach: Zoll Weil-Ost Zählstelle: 8411 1110 BVWP: Neubau	4.900	34 (0,7%)	VB 02KK
2.488	621	B 191	MV	Von: Kreuzung B 195-Dömitz Nach: Eldena Kreuzung L 07 Zählstelle: 2833 0081 BVWP: Ortsumgehung	4.800	782 (16,3%)	WB 02KK
2.489	621	B 588	BY	Von: Reischach Nach: Mitterskirchen Zählstelle: 7642 9206 BVWP: Ortsumgehung	4.800	672 (14,0%)	WB 02KK
2.490	621	B 71	NI	Von: AS Bockel (A 1) Nach: Rotenburg Zählstelle: 2821 0410 BVWP: Ortsumgehung	4.800	638 (13,3%)	WB 02KK
2.491	621	B 54	RP	Von: L 299 Nach: Irmtraut Zählstelle: 5414 0050 BVWP: Ortsumgehung	4.800	581 (12,1%)	WB 02KK
2.492	621	B 465	BW	Von: Ehingen (Fischerkreuzung) Nach: B465/L231/K7335 Frankenhofen Zählstelle: 7623 1100 BVWP: Ortsumgehung	4.800	576 (12,0%)	WB 02KK
2.493	621	B 13	BY	Von: St 2216 Nach: St 2047 Zählstelle: 7032 9100 BVWP: Ortsumgehung	4.800	547 (11,4%)	WB 02KK
2.494	621	B 175	TH	Von: K 1220 X Nach: B 2 b. Großebersdorf Zählstelle: 5237 0007 BVWP: Ortsumgehung	4.800	542 (11,3%)	VB 02KK
2.495	621	B 176	ST	Von: OA Weißenfels Nach: L 205 Zählstelle: 4737 3077 BVWP: Ortsumgehung	4.800	509 (10,6%)	VB 02KK
2.496	621	B 13	BY	Von: Stopfenheim Nach: westl. Ellingen Zählstelle: 6931 9222 BVWP: Ortsumgehung	4.800	485 (10,1%)	WB 02KK
2.497	621	B 194	MV	Von: OA Stavenhagen Nach: Knotenpunkt L 272 Zählstelle: 2243 0091 BVWP: Ortsumgehung	4.800	485 (10,1%)	WB 02KK

Nr	Rang	Straße	BL	Infos	DTV	SV (SV%)	BVWP
2.498	621	B 112	BB	Von: Guben, B 320 Nach: Steinsdorf, L 45 Zählstelle: 3954 2001 BVWP: Ortsumgehung	4.800	442 (9,2%)	VB 02KK
2.499	621	B 173	SN	Von: B 173/S 286 Nach: B 173/S 255 Zählstelle: 5241 4227 BVWP: Ortsumgehung	4.800	427 (8,9%)	VB 02KK
2.500	621	B 472	BY	Von: Emd. St 2058, OE Peissenberg O Nach: Emd. St 2057, Polling Zählstelle: 8132 9190 BVWP: Ortsumgehung	4.800	403 (8,4%)	VB 02KK
2.501	621	B 201	SH	Von: Tolk Nach: Süderbrarup Zählstelle: 1423 0611 BVWP: Ortsumgehung	4.800	394 (8,2%)	WB 02KK
2.502	621	B 248	NI	Von: Schaaflhausen (B 248a) Nach: Dannenberg/Elbe (B 191) Zählstelle: 2932 4801 BVWP: Ortsumgehung	4.800	394 (8,2%)	WB 02KK
2.503	621	B 253	HE	Von: Dainrode Nach: Hundsdorf Zählstelle: 4919 0709 BVWP: Ortsumgehung	4.800	379 (7,9%)	WB 02KK
2.504	621	B 240	NI	Von: B 3 Eime Nach: Weenzen Zählstelle: 3924 0596 BVWP: Ortsumgehung	4.800	370 (7,7%)	WB 02KK VB 02KK (OU Weez.)
2.505	621	B 208	SH	Von: K 36 Nach: K 66 Zählstelle: 2331 0408 BVWP: Ortsumgehung	4.800	307 (6,4%)	VB 02KK
2.506	621	B 176	ST	Von: L 189 / Granschütz Nach: B 91 OE Weißenfels Zählstelle: 4838 3074 BVWP: Ortsumgehung	4.800	269 (5,6%)	VB 02KK
2.507	621	B 71	ST	Von: AS Magdeburg-Kannenstieg Nach: L 48 / Ebendorf Zählstelle: 3835 5031 BVWP: Ortsumgehung	4.800	254 (5,3%)	VB 02KK
2.508	621	B 476	NW	Von: B 475 Sassenberg Nach: Bauamtsgrenze Zählstelle: 3914 2302 BVWP: Ortsumgehung	4.800	178 (3,7%)	WB 02KK



Nr	Rang	Straße	BL	Infos	DTV	SV (SV%)	BVWP
2.509	621	B 115	SN	Von: B 115/S 127 Nach: B 115/B 156/S 123 b. Krauschwitz Zählstelle: 4454 1103 BVWP: Ortsumgehung	4.800	106 (2,2%)	VB 02KK
2.510	622	B 64	NI	Von: Bad Gandersheim-West Nach: AS B64/B445/K641 Bad Gandersheim-Süd Zählstelle: 4126 0966 BVWP: Ortsumgehung	4.700	813 (17,3%)	WB 02KK
2.511	622	B 54	NW	Von: B 517 Krombach Nach: K 6 Zählstelle: 4913 1203 BVWP: Ortsumgehung	4.700	691 (14,7%)	VB 04KB
2.512	622	B 64	NI	Von: K 651 Nach: B 3 Zählstelle: 4125 0411 BVWP: Ortsumgehung	4.700	653 (13,9%)	WB 02KK
2.513	622	B 209	NI	Von: Amelinghausen Nach: B71 Hötzingen Zählstelle: 2926 0462 BVWP: Ortsumgehung	4.700	625 (13,3%)	WB 02KK
2.514	622	B 169	SN	Von: B 169/ S 201 Nach: B 169/ S 201 Zählstelle: 5044 4230 BVWP: Ortsumgehung	4.700	620 (13,2%)	WB 02KK
2.515	622	B 198	MV	Von: Knotenpunkt L 241 Nach: OE Mirow Zählstelle: 2642 1721 BVWP: Ortsumgehung	4.700	602 (12,8%)	VB 02KK
2.516	622	B 216	NI	Von: Nahrendorf (K 25) Nach: Göhrde (L 253) Zählstelle: 2831 4721 BVWP: Ortsumgehung	4.700	559 (11,9%)	WB 02KK
2.517	622	B 169	SN	Von: B 169/S 89 Nach: B 169/K 8580/S 90 Zählstelle: 4646 1101 BVWP: Ortsumgehung	4.700	545 (11,6%)	VB 02KK
2.518	622	B 216	NI	Von: Dahlenburg (O), (L 232) Nach: Nahrendorf (K 25) Zählstelle: 2830 4715 BVWP: Ortsumgehung	4.700	541 (11,5%)	VB 02KK
2.519	622	B 175	SN	Von: B 175/S 35 Nach: A 14 AS Döbeln-Ost (35) Zählstelle: 4845 1101 BVWP: Ortsumgehung	4.700	512 (10,9%)	VB 02KK

Nr	Rang	Straße	BL	Infos	DTV	SV (SV%)	BVWP
2.520	622	B 246	BB	Von: Zossen, B 96 Nach: Nunsdorf, L 792 Zählstelle: 3746 2010 BVWP: Ortsumgehung	4.700	442 (9,4%)	WB 02KK
2.521	622	B 246	BB	Von: Beeskow, B 87 Nach: Lindenberg, L 42 Zählstelle: 3851 2006 BVWP: Ortsumgehung	4.700	418 (8,9%)	VB 02KK
2.522	622	B 246	ST	Von: B 180 Wanzleben, SM-Gr. Nach: L 66 Zählstelle: 3934 5535 BVWP: Ortsumgehung	4.700	362 (7,7%)	WB* 02KK
2.523	622	B 17	BY	Von: Emd. St 2059, Steingaden Nach: Emd. St 2058, Ilgen Zählstelle: 8231 9155 BVWP: Ortsumgehung	4.700	357 (7,6%)	VB 02KK
2.524	622	B 7	TH	Von: L 2169 Nach: L 1361/K 5250 Y Zählstelle: 5139 0006 BVWP: Ortsumgehung	4.700	348 (7,4%)	WB 02KK
2.525	622	B 84	TH	Von: KP LIIO 4 Kreuz Nach: L 2601 Zählstelle: 5226 8401 BVWP: Ortsumgehung	4.700	348 (7,4%)	WB 02KK
2.526	622	B 88	TH	Von: Amtsgrenze Suhl/Gera Nach: Gehren Zählstelle: 5332 0001 BVWP: Ortsumgehung	4.700	334 (7,1%)	VB 02KK
2.527	622	B 85	TH	Von: Kreuz B 176 Kölleda Nach: L 1051 Zählstelle: 4833 0001 BVWP: Ausbau	4.700	301 (6,4%)	WB 24KK
2.528	622	B 321	MV	Von: OA Crivitz Nach: Abzweig L 092 Zählstelle: 2436 0159 BVWP: Ortsumgehung	4.700	273 (5,8%)	VB 02KK
2.529	622	B 48	RP	Von: Rockenhausen Nach: K 4 Zählstelle: 6413 0053 BVWP: Ortsumgehung	4.700	249 (5,3%)	VB 02KK
2.530	622	B 249	TH	Von: L 1031/L 2096 Nach: L 2096 Zählstelle: 4729 0046 BVWP: Ortsumgehung	4.700	249 (5,3%)	VB 02KK

Nr	Rang	Straße	BL	Infos	DTV	SV (SV%)	BVWP
2.531	622	B 111	MV	Von: Abzw, L 26 Schalense Nach: OE Wolgast Zählstelle: 1948 0219 BVWP: Ortsumgehung	4.700	240 (5,1%)	WB 02KK
2.532	622	B 423	RP	Von: L 356 Nach: K 6 Zählstelle: 6510 0089 BVWP: Ortsumgehung	4.700	226 (4,8%)	WB 02KK
2.533	623	B 4	TH	Von: K 20 H Nach: B 81 Netzkater Zählstelle: 4430 0001 BVWP: Ortsumgehung	4.600	630 (13,7%)	VB 02KK
2.534	623	B 167	BB	Von: Hammer, L 212 Nach: Liebenwalde, L 21 Zählstelle: 3146 2020 BVWP: Ortsumgehung	4.600	616 (13,4%)	VB 02KK
2.535	623	B 209	NI	Von: Rethem Nach: Kirchboitzen Zählstelle: 3122 0449 BVWP: Ortsumgehung	4.600	520 (11,3%)	WB 02KK
2.536	623	B 84	TH	Von: B 285 nördl. Dorndorf Nach: L 1022 Zählstelle: 5126 8403 BVWP: Ortsumgehung	4.600	363 (7,9%)	WB 02KK
2.537	623	B 299	BY	Von: Neumarkt St. Veit Nach: Erharting (Mue 8) Zählstelle: 7641 9200 BVWP: Ortsumgehung	4.600	340 (7,4%)	VB 02KK
2.538	623	B 102	BB	Von: OA Rathenow Nach: Rhinow, L 17 Zählstelle: 3340 2050 BVWP: Ortsumgehung	4.600	248 (5,4%)	WB 02KK
2.539	623	B 285	BY	Von: L 2289 / Nordheim Nach: NES 31 / W Stockheim Zählstelle: 5527 9104 BVWP: Ortsumgehung	4.600	193 (4,2%)	WB 02KK
2.540	623	B 267	RP	Von: B 257 Altenahr Nach: B 257a Zählstelle: 5407 0052 BVWP: Ortsumgehung	4.600	138 (3,0%)	WB 02KK
2.541	624	B 6	SN	Von: B 6/S 29 Nach: B 6/S 24 Zählstelle: 4643 1101 BVWP: Ortsumgehung	4.500	783 (17,4%)	WB 02KK

Nr	Rang	Straße	BL	Infos	DTV	SV (SV%)	BVWP
2.542	624	B 75	NI	Von: Tostedt Nach: Scheeßel Zählstelle: 2723 7502 BVWP: Ortsumgehung	4.500	743 (16,5%)	WB* 02KK (Tostedt)  WB 02KK (Scheeßel)
2.543	624	B 279	BY	Von: B 303 Nach: HAS 46 / S Pfarrweisach Zählstelle: 5830 9200 BVWP: Ortsumgehung	4.500	455 (10,1%)	WB 02KK
2.544	624	B 13	BY	Von: Bauamtsgrenze Nach: AS Gollhofen (A 7) Zählstelle: 6326 9100 BVWP: Ortsumgehung	4.500	450 (10,0%)	WB 02KK
2.545	624	B 85	TH	Von: Buttelstädt Nach: Olbersleben Zählstelle: 4834 0002 BVWP: Ortsumgehung	4.500	396 (8,8%)	WB 02KK WB 24KK
2.546	624	B 265	NW	Von: Erftstadt-Erp Nach: Weiler i. d. Ebene Zählstelle: 5206 1248 BVWP: Ortsumgehung	4.500	383 (8,5%)	VB 02KB
2.547	624	B 251	HE	Von: B 485 Freienhagen Nach: Ippinghausen Zählstelle: 4720 0401 BVWP: Ortsumgehung	4.500	374 (8,3%)	WB 02KK
2.548	624	B 89	TH	Von: Schalkau Nach: Eisfeld Zählstelle: 5531 0005 BVWP: Ortsumgehung	4.500	365 (8,1%)	WB 02KK
2.549	624	B 71	NI	Von: Neuenkirchen Nach: Soltau Zählstelle: 2924 0429 BVWP: Ortsumgehung	4.500	293 (6,5%)	WB 02KK
2.550	624	B 16	BY	Von: MN 4 Nach: Mindelheim (OA) Zählstelle: 7929 9187 BVWP: Ortsumgehung	4.500	176 (3,9%)	VB 02KK
2.551	624	B 246a	ST	Von: L 69 Schönebeck Nach: AS Schönebeck (A 14) Zählstelle: 3936 5906 BVWP: Ortsumgehung	4.500	135 (3,0%)	VB 02KK
2.552	625	B 71	NI	Von: Spithal (L 261) Nach: Bergen/Dumme (L 263) Zählstelle: 3131 0439 BVWP: Ortsumgehung	4.400	1.412 (32,1%)	WB 02KK

Nr	Rang	Straße	BL	Infos	DTV	SV (SV%)	BVWP
2.553	625	B 214	NI	Von: B68alt Bersenbrück Nach: L 75 Zählstelle: 3414 0437 BVWP: Ortsumgehung	4.400	779 (17,7%)	WB 02KK
2.554	625	B 480	NW	Von: L 637, Brilon Nach: L 956 Zählstelle: 4517 1404 BVWP: Ortsumgehung	4.400	704 (16,0%)	WB 02KK
2.555	625	B 209	NI	Von: Amelinghausen Nach: B71 Hötzingen Zählstelle: 2925 0461 BVWP: Ortsumgehung	4.400	598 (13,6%)	WB 02KK
2.556	625	B 312	BW	Von: B 312/K 6737 Bernloch Nach: B 312/L 245 Zwiefalten Zählstelle: 7722 1100 BVWP: Ortsumgehung	4.400	572 (13,0%)	WB 02KK
2.557	625	B 190	ST	Von: B 189 b. Seehausen Nach: L 1 Zählstelle: 3136 3830 BVWP: Ortsumgehung	4.400	497 (11,3%)	VB 02KK
2.558	625	B 59	NW	Von: Rommerskirchen Nach: AS Köln-Bocklemünd Zählstelle: 4906 2215 BVWP: Ortsumgehung	4.400	374 (8,5%)	VB 02KK
2.559	625	B 244	ST	Von: K 1347 Nach: L 86 OA Wernigerode Zählstelle: 4130 4083 BVWP: Ortsumgehung	4.400	365 (8,3%)	WB* 02KK
2.560	625	B 188	ST	Von: L 28 Nach: L 30 Vinzelberg Zählstelle: 3435 6023 BVWP: Ortsumgehung	4.400	352 (8,0%)	VB 02KK
2.561	625	B 115	BB	Von: Tschernitz, B 156 Nach: Döbern, L 482 Zählstelle: 4353 2012 BVWP: Ortsumgehung	4.400	334 (7,6%)	VB 02KK
2.562	625	B 85	TH	Von: L 2286 Nach: B 86 Sachsenburg Zählstelle: 4733 0110 BVWP: Ausbau	4.400	304 (6,9%)	WB 24KK
2.563	625	B 281	TH	Von: Lichte Nach: Amtsgrenze Suhl/Gera Zählstelle: 5433 0006 BVWP: Ortsumgehung	4.400	282 (6,4%)	WB 02KK

Nr	Rang	Straße	BL	Infos	DTV	SV (SV%)	BVWP
2.564	625	B 8	HE	Von: Ortsmitte Esch Nach: Emd. L 3023 Zählstelle: 5716 0415 BVWP: Ortsumgehung	4.400	229 (5,2%)	WB 02KK
2.565	625	B 508	NW	Von: L 728 Nach: B 62 b. Grund Zählstelle: 5014 1213 BVWP: Ortsumgehung Vollständiger Neubau mit Ortsumgehungen von Kreuztal bis Grund (rund 20 km)	4.400	224 (5,1%)	VB 02KK
2.566	625	B 202	SH	Von: Friedrichstadt Nach: Seeth Zählstelle: 1620 0106 BVWP: Ortsumgehung	4.400	216 (4,9%)	WB 02KK
2.567	625	B 275	HE	Von: Altweilau(S) L3025 Nach: Merzhausen K740 Zählstelle: 5616 0350 BVWP: Ortsumgehung	4.400	194 (4,4%)	WB 02KK
2.568	625	B 11	BY	Von: Regenhuette Nach: Bayr. Eisenstein Zählstelle: 6845 9100 BVWP: Ortsumgehung	4.400	167 (3,8%)	VB 02KK
2.569	626	B 80	HE	Von: Abzweig B 27 Nach: Landesgrenze Thüringen Zählstelle: 4625 0509 BVWP: Ortsumgehung	4.300	1.415 (32,9%)	VB 04KB als A 38
2.570	626	B 6	SN	Von: B 6/S 42 Nach: B 6/S 11 Zählstelle: 4642 1102 BVWP: Ortsumgehung	4.300	959 (22,3%)	WB 02KK
2.571	626	B 5	BB	Von: L 13, Ri Lenzen Nach: Landesgrenze MV Zählstelle: 2735 2010 BVWP: Ortsumgehung	4.300	890 (20,7%)	VB 04KB als A 14
2.572	626	B 2	SN	Von: B 2/B 107/S 11 Wellaune Nach: B 2 Landesgrenze Sachsen-Anhalt Zählstelle: 4341 1101 BVWP: Ortsumgehung	4.300	538 (12,5%)	WB* 02KK
2.573	626	B 86	TH	Von: Luthersborn Nach: Weißensee Zählstelle: 4832 0001 BVWP: Ortsumgehung	4.300	525 (12,2%)	WB 02KK
2.574	626	B 189	BB	Von: B 5 Perleberg Nach: Groß Pankow, L 103 Zählstelle: 2937 2040 BVWP: Ortsumgehung	4.300	495 (11,5%)	VB 02KK

Nr	Rang	Straße	BL	Infos	DTV	SV (SV%)	BVWP
2.575	626	B 241	NW	Von: K 44, Dahlhausen Nach: B 83, Beverungen Zählstelle: 4321 2201 BVWP: Ortsumgehung	4.300	486 (11,3%)	WB 02KK
2.576	626	B 265	NW	Von: Kreisel Siechhaus Nach: Weiler i. d. Ebene Zählstelle: 5206 1203 BVWP: Ortsumgehung	4.300	443 (10,3%)	VB 02KB
2.577	626	B 191	MV	Von: Lübz L 17 Nach: OD Plau Zählstelle: 2539 0237 BVWP: Ortsumgehung	4.300	430 (10,0%)	VB 02KK
2.578	626	B 281	TH	Von: Limbach Nach: Neuhaus Zählstelle: 5532 4455 BVWP: Ortsumgehung	4.300	387 (9,0%)	VB 02KK
2.579	626	B 176	TH	Von: K506 Nach: L 2136 Zählstelle: 4833 4423 BVWP: Ortsumgehung	4.300	348 (8,1%)	VB 02KK
2.580	626	B 85	TH	Von: B 86 Sachsenburg Nach: L 1221/L 2287 Zählstelle: 4733 0111 BVWP: Ausbau	4.300	318 (7,4%)	WB 24KK
2.581	626	B 71	NI	Von: Soltau Nach: Rotenburg Zählstelle: 2923 0413 BVWP: Ortsumgehung	4.300	305 (7,1%)	WB 02KK
2.582	626	B 246	ST	Von: OE Oschersleben Nach: L 104 Zählstelle: 3933 5565 BVWP: Ortsumgehung	4.300	241 (5,6%)	WB* 02KK
2.583	626	B 167	BB	Von: Altfriedland, L 34 Nach: Wriezen, L 33 Zählstelle: 3250 2004 BVWP: Ortsumgehung	4.300	228 (5,3%)	VB 02KK
2.584	627	B 282	SN	Von: B 282/S 318 Nach: B 282 Landesgrenze Thüringen Zählstelle: 5437 1101 BVWP: Ortsumgehung	4.200	815 (19,4%)	WB 02KK
2.585	627	B 5	BB	Von: Groß Werzin, L 101 Nach: OE Perleberg Zählstelle: 2937 2020 BVWP: Ortsumgehung	4.200	525 (12,5%)	VB 02KK

Nr	Rang	Straße	BL	Infos	DTV	SV (SV%)	BVWP
2.586	627	B 248	NI	Von: L289 Nach: K26 Zählstelle: 3430 0465 BVWP: Ortsumgehung	4.200	500 (11,9%)	WB 02KK
2.587	627	B 13	BY	Von: Emd. ST2228 (Oberhochstadt) Nach: Emd. WUG12 (Suffersheim) Zählstelle: 6932 9225 BVWP: Ortsumgehung	4.200	403 (9,6%)	WB 02KK
2.588	627	B 190	ST	Von: L 5 Nach: L 10 / K 1414 Ritzleben Zählstelle: 3134 6044 BVWP: Ortsumgehung	4.200	403 (9,6%)	VB 02KK
2.589	627	B 190	ST	Von: L 10 / K 1414 Ritzleben Nach: B 71 Salzwedel Zählstelle: 3133 6045 BVWP: Ortsumgehung	4.200	403 (9,6%)	VB 02KK
2.590	627	B 289	BY	Von: Emd. St2176 (Weissdorf) Nach: AS St2177 Zählstelle: 5737 9106 BVWP: Ortsumgehung	4.200	328 (7,8%)	WB 02KK
2.591	627	B 188	ST	Von: L 20 Miesterhorst Nach: L 26 Zählstelle: 3533 6027 BVWP: Ortsumgehung	4.200	315 (7,5%)	VB 02KK
2.592	627	B 88	TH	Von: L 1046 Nach: L 2148 Zählstelle: 5230 0004 BVWP: Ortsumgehung	4.200	286 (6,8%)	WB 02KK
2.593	627	B 167	BB	Von: L 334 Nach: Neuhardenberg, L 36 Zählstelle: 3451 2003 BVWP: Ortsumgehung	4.200	286 (6,8%)	VB 02KK
2.594	627	B 238	NW	Von: Ende OD Langenholzhausen Nach: Landesgrenze NI Zählstelle: 3819 1219 BVWP: Ortsumgehung	4.200	286 (6,8%)	VB 02KK
2.595	627	B 431	SH	Von: K 52 Glückstadt Nach: K 41 Wewelsfleet Zählstelle: 2122 0175 BVWP: Ortsumgehung	4.200	231 (5,5%)	WB 02KK
2.596	627	B 417	RP	Von: Herpel, Horhausener Kr. Nach: Abzweig B 417 Zählstelle: 5613 0134 BVWP: Ortsumgehung	4.200	185 (4,4%)	WB 02KK



Nr	Rang	Straße	BL	Infos	DTV	SV (SV%)	BVWP
2.597	628	B 62	HE	Von: Niederklein Nach: Lehrbach Zählstelle: 5220 0104 BVWP: Ortsumgehung	4.100	705 (17,2%)	WB 02KK
2.598	628	B 55	NW	Von: L737 Nach: L519 Eslohe Zählstelle: 4714 1400 BVWP: Ortsumgehung	4.100	599 (14,6%)	VB 02KK
2.599	628	B 6	ST	Von: B 6 / L 156 / Garsena Nach: B 6 / B 71 / Könnern Zählstelle: 4336 1315 BVWP: Ortsumgehung	4.100	529 (12,9%)	VB 04KB
2.600	628	B 414	RP	Von: B 54, B 414 Kr. Nach: OD Nister-Möhrendorf Zählstelle: 5314 0126 BVWP: Ortsumgehung	4.100	529 (12,9%)	WB 02KK
2.601	628	B 189	BB	Von: Groß Pankow, L 103 Nach: Pritzwalk, B 321 Zählstelle: 2838 3640 BVWP: Ortsumgehung	4.100	459 (11,2%)	VB 02KK
2.602	628	B 209	SH	Von: L 158 Nach: K 3 Zählstelle: 2629 0714 BVWP: Ortsumgehung	4.100	451 (11,0%)	WB 02KK
2.603	628	B 175	SN	Von: B 107/B 175 Rochlitz, Dauerzählstelle Nach: B 175/S 242 Dauerzählstelle Zählstelle: 4942 4203 BVWP: Ortsumgehung	4.100	394 (9,6%)	WB 02KK
2.604	628	B 458	HE	Von: AS L 3330 ("Steinwand") Nach: AS B 278 (Batten) Zählstelle: 5425 0404 BVWP: Ortsumgehung	4.100	373 (9,1%)	VB 02KK
2.605	628	B 19	BY	Von: Euerhausen Nach: Bauamtsgrenze Zählstelle: 6425 9100 BVWP: Ortsumgehung	4.100	357 (8,7%)	VB 02KK
2.606	628	B 102	BB	Von: Golzow, L 85 Nach: AS Brandenburg, A 2 Zählstelle: 3641 2050 BVWP: Ortsumgehung	4.100	349 (8,5%)	VB 02KK
2.607	628	B 85	TH	Von: Kölleda Nach: Schillingsstedt Zählstelle: 4833 4426 BVWP: Ausbau	4.100	267 (6,5%)	WB 24KK

Nr	Rang	Straße	BL	Infos	DTV	SV (SV%)	BVWP
2.608	628	B 85	TH	Von: L 2138 Nach: Kreuz B 176 Zählstelle: 4833 0003 BVWP: Ausbau	4.100	250 (6,1%)	WB 24KK
2.609	628	B 461	NI	Von: Wittmund Nach: Carolinensiel Zählstelle: 2312 0461 BVWP: Ortsumgehung	4.100	98 (2,4%)	WB 02KK
2.610	629	B 187	ST	Von: Landesgrenze Brandenburg b. Holzdorf Nach: L 113 Zählstelle: 4244 2101 BVWP: Ortsumgehung	4.000	688 (17,2%)	WB 02KK
2.611	629	B 190	ST	Von: L 1 Nach: L 5 Zählstelle: 3134 6043 BVWP: Ortsumgehung	4.000	556 (13,9%)	VB 02KK
2.612	629	B 191	NI	Von: Oldenstadt (B 493) Nach: Stöcken (L 254) Zählstelle: 3029 0453 BVWP: Ortsumgehung	4.000	460 (11,5%)	WB 02KK
2.613	629	B 84	TH	Von: L 2122 Nach: L 1042 Zählstelle: 4929 0032 BVWP: Ortsumgehung	4.000	424 (10,6%)	VB 02KK
2.614	629	B 388	BY	Von: OE Untergriesbach Nach: L2130 Wegscheid Zählstelle: 7448 9110 BVWP: Ortsumgehung	4.000	376 (9,4%)	WB 02KK
2.615	629	B 246	ST	Von: B 246a Wanzleben Nach: B 180 Wanzleben Zählstelle: 3934 5258 BVWP: Ortsumgehung	4.000	336 (8,4%)	WB* 02KK
2.616	629	B 48	RP	Von: L 385 Rockenhausen Nach: L 385 Bayerfeld Zählstelle: 6312 0090 BVWP: Ortsumgehung	4.000	280 (7,0%)	WB* 02KK
2.617	629	B 83	HE	Von: OA Helmarsh Nach: B 80 Zählstelle: 4322 6009 BVWP: Ortsumgehung	4.000	224 (5,6%)	VB 02KK
2.618	629	B 427	RP	Von: K 85 Nach: L 490 Zählstelle: 6812 0113 BVWP: Ortsumgehung	4.000	180 (4,5%)	WB 02KK

Nr	Rang	Straße	BL	Infos	DTV	SV (SV%)	BVWP
2.619	629	B 88	TH	Von: K 250 R Nach: L 2149 Zählstelle: 5230 0001 BVWP: Ortsumgehung	4.000	176 (4,4%)	WB 02KK
2.620	630	B 51	NI	Von: B 51/B 69 Diepholz Nach: B 51/Kreisel Diepholz Zählstelle: 3316 0438 BVWP: Ortsumgehung	3.900	640 (16,4%)	VB 02KK
2.621	630	B 87	BB	Von: B 179 Nach: Lübben, L 44 Zählstelle: 3950 2001 BVWP: Ortsumgehung	3.900	534 (13,7%)	VB 02KK
2.622	630	B 299	BY	Von: Neumarkt St 2236 Nach: Amberg NM 14 Zählstelle: 6635 9188 BVWP: Ortsumgehung	3.900	530 (13,6%)	VB 02KK
2.623	630	B 169	BB	Von: Präsen, B 101 Nach: Landesgrenze Sachsen Zählstelle: 4546 2002 BVWP: Ortsumgehung	3.900	402 (10,3%)	VB 02KK
2.624	630	B 71	ST	Von: B 71 / L 48 / Ebendorf AS Dahlenwarsleben (A 14) Nach: L 47 Zählstelle: 3835 5032 BVWP: Ortsumgehung	3.900	347 (8,9%)	VB 02KK
2.625	630	B 248	NI	Von: K26 Nach: B 244 b. Brome Zählstelle: 3431 0464 BVWP: Ortsumgehung	3.900	343 (8,8%)	WB 02KK
2.626	630	B 301	BY	Von: AS FS16 Nach: FS18 Reichertshausen Zählstelle: 7436 9100 BVWP: Ortsumgehung	3.900	285 (7,3%)	WB 02KK
2.627	630	B 94	TH	Von: K 3040 W Nach: B 2 Schleiz Zählstelle: 5436 0003 BVWP: Ortsumgehung	3.900	257 (6,6%)	WB 02KK
2.628	630	B 109	BB	Von: Zehdenick, L 22 Nach: Templin, L 216 Zählstelle: 2846 3001 BVWP: Ortsumgehung	3.900	222 (5,7%)	VB 02KK
2.629	630	B 208	SH	Von: K 54 Nach: B 207 b. Ratzeburg Zählstelle: 2230 0044 BVWP: Ortsumgehung	3.900	222 (5,7%)	VB 02KK

Nr	Rang	Straße	BL	Infos	DTV	SV (SV%)	BVWP
2.630	630	B 53	RP	Von: B 50 Bernkastel-Kues Nach: K 73 Zählstelle: 6008 0349 BVWP: Ortsumgehung	3.900	148 (3,8%)	WB 02KK
2.631	630	B 50	RP	Von: L 187 Nach: K 105 Zählstelle: 6108 0036 BVWP: Ortsumgehung	3.900	133 (3,4%)	VB 04KK
2.632	630	B 417	RP	Von: Herpel, Abzweig B 417 Nach: Sachsenhausen Zählstelle: 5613 0135 BVWP: Ortsumgehung	3.900	125 (3,2%)	WB 02KK
2.633	631	B 25	BY	Von: Fremdingen Emd. St 2214 Nach: Wallerstein Emd. St 1060 Zählstelle: 7028 9155 BVWP: Ortsumgehung	3.800	1.026 (27,0%)	VB 02KK
2.634	631	B 282	SN	Von: B 282/K 7871/S 316 Nach: B 282/S 318 Zählstelle: 5438 1102 BVWP: Ortsumgehung	3.800	752 (19,8%)	WB 02KK
2.635	631	B 87	BB	Von: B 246 n. Bornow Nach: Ranzig Zählstelle: 3851 2003 BVWP: Ortsumgehung	3.800	650 (17,1%)	VB 02KK
2.636	631	B 101	BB	Von: Langennaundorf, L 60 Nach: Herzberg, B 87 Zählstelle: 4346 2001 BVWP: Ortsumgehung	3.800	646 (17,0%)	VB 02KK
2.637	631	B 19	BW	Von: B 19 / K 2663 bei Bröckingen Nach: B 19 / B 298 Gaildorf Zählstelle: 7024 1102 BVWP: Ortsumgehung	3.800	331 (8,7%)	VB 02KK
2.638	631	B 410	RP	Von: L 10 Gerolstein Nach: K 172 Zählstelle: 5705 0074 BVWP: Ortsumgehung	3.800	331 (8,7%)	WB 02KK
2.639	631	B 266	NW	Von: L166 Nach: L106 Zählstelle: 5304 5211 BVWP: Ortsumgehung	3.800	323 (8,5%)	VB 02KK
2.640	631	B 7	TH	Von: L 1353 Nach: Landesgrenze Sachsen Zählstelle: 4940 0001 BVWP: Ortsumgehung	3.800	312 (8,2%)	VB 02KK

Nr	Rang	Straße	BL	Infos	DTV	SV (SV%)	BVWP
2.641	631	B 79	NI	Von: B82 Semmenstedt Nach: L513 Remlingen Zählstelle: 3830 0422 BVWP: Ortsumgehung	3.800	262 (6,9%)	WB 02KK
2.642	632	B 101	BB	Von: Bad Liebenwerda, B 183 Nach: Winkel, L 65 Zählstelle: 4446 2001 BVWP: Ortsumgehung	3.700	688 (18,6%)	VB 02KK
2.643	632	B 101	BB	Von: Winkel, L 65 Nach: Langennaundorf, L 60 Zählstelle: 4446 3689 BVWP: Ortsumgehung	3.700	688 (18,6%)	VB 02KK
2.644	632	B 87	BB	Von: Herzberg, B 101 Nach: Landesgrenze Sachsen Zählstelle: 4344 2001 BVWP: Ortsumgehung	3.700	633 (17,1%)	VB 02KK
2.645	632	B 239	NI	Von: Krs Grenze Nach: L 343 Wagenfeld Zählstelle: 3417 0467 BVWP: Ortsumgehung	3.700	622 (16,8%)	WB 02KK
2.646	632	B 102	BB	Von: Treuenbrietzen, B 2 Nach: AS Niemege, A 9 Zählstelle: 3942 2010 BVWP: Ortsumgehung	3.700	607 (16,4%)	WB 02KK
2.647	632	B 87	BB	Von: Hohenbucko, L 70 Nach: Schlieben, L 68 Zählstelle: 4246 3634 BVWP: Ortsumgehung	3.700	603 (16,3%)	VB 02KK
2.648	632	B 103	BB	Von: AS Meyenburg (A 24) Nach: Landesgrenze MV Zählstelle: 2739 2050 BVWP: Ortsumgehung	3.700	540 (14,6%)	WB 02KK
2.649	632	B 71	NI	Von: Kreisgrenze Nach: Munster Zählstelle: 3027 0423 BVWP: Ortsumgehung	3.700	470 (12,7%)	WB 02KK
2.650	632	B 104	MV	Von: Knoten L 171 Nach: OE Güstrow Zählstelle: 2238 0213 BVWP: Ortsumgehung	3.700	340 (9,2%)	VB 02KK
2.651	632	B 197	MV	Von: Friedland AS B 109 Nach: OU Anklam Zählstelle: 2247 1735 BVWP: Ortsumgehung	3.700	340 (9,2%)	WB 02KK

Nr	Rang	Straße	BL	Infos	DTV	SV (SV%)	BVWP
2.652	632	B 300	BY	Von: Babenhausen Emd. MN 8 Nach: Krumbach Emd. GZ7 Zählstelle: 7728 9153 BVWP: Ortsumgehung	3.700	329 (8,9%)	WB 02KK
2.653	632	B 96	BB	Von: AS Großräschen, A 13 Nach: Finsterwalde, L 60n, Schacksdorf Zählstelle: 4349 3620 BVWP: Ortsumgehung	3.700	322 (8,7%)	WB 02KK
2.654	632	B 156	SN	Von: B 156/S 121 Nach: B 156/S 108 Zählstelle: 4653 1103 BVWP: Neubau	3.700	300 (8,1%)	WB 02KK
2.655	632	B 6	ST	Von: B 6 / K 2373 Nach: B 6 / SBA-Gr. Halberstadt Zählstelle: 4235 1321 BVWP: Ortsumgehung	3.700	278 (7,5%)	VB 04KB
2.656	632	B 6	ST	Von: B 6 / SBA-Gr. Halberstadt Nach: B 6 / L 72 Zählstelle: 4235 4301 BVWP: Ortsumgehung	3.700	278 (7,5%)	VB 04KB
2.657	632	B 270	RP	Von: L 368 Nach: K 49 Zählstelle: 6311 0061 BVWP: Ortsumgehung	3.700	237 (6,4%)	VB 02KK
2.658	632	B 7	TH	Von: L 2120 Nach: L 1025 Zählstelle: 5029 0001 BVWP: Ortsumgehung	3.700	226 (6,1%)	VB 02KK
2.659	632	B 48	RP	Von: K 30 Nach: K 28 Zählstelle: 6312 0095 BVWP: Ortsumgehung	3.700	222 (6,0%)	WB 02KK
2.660	632	B 83	HE	Von: OD Deisel/K 71 Nach: OD Helmarshausen, Kreuzung K 72 Zählstelle: 4422 0204 BVWP: Ortsumgehung	3.700	218 (5,9%)	WB 02KK
2.661	632	B 88	TH	Von: B 247 Ohrdruf Nach: L 1025/L 1028 Zählstelle: 5130 0004 BVWP: Ausbau	3.700	218 (5,9%)	WB 24KK
2.662	632	B 167	BB	Von: L 38 Nach: Seelow, B 1 Zählstelle: 3552 3710 BVWP: Ortsumgehung	3.700	204 (5,5%)	VB 02KK

Nr	Rang	Straße	BL	Infos	DTV	SV (SV%)	BVWP
2.663	632	B 48	RP	Von: L 508 Nach: L 494 Zählstelle: 6813 0108 BVWP: Ortsumgehung	3.700	181 (4,9%)	VB 02KK
2.664	632	B 87	ST	Von: OE Bad Kösen Nach: B 250 / Eckartsberga Zählstelle: 4835 3040 BVWP: Ortsumgehung	3.700	174 (4,7%)	VB 02KK
2.665	632	B 461	NI	Von: Carolinensiel Nach: Harlesiel Zählstelle: 2212 0462 BVWP: Ortsumgehung	3.700	144 (3,9%)	WB 02KK
2.666	632	B 54	NW	Von: BAG Nach: L 723 Zählstelle: 5114 1200 BVWP: Ortsumgehung	3.700	96 (2,6%)	VB 04KB
2.667	632	B 11	BY	Von: OA Wallgau N Nach: Einmg St2062, Kochel Zählstelle: 8433 9120 BVWP: Ortsumgehung	3.700	85 (2,3%)	WB 02KK
2.668	633	B 98	SN	Von: B 97/B 98 Laußnitz Nach: A 13 AS Thiendorf (20) Zählstelle: 4749 1100 BVWP: Ortsumgehung	3.600	832 (23,1%)	VB 02KK
2.669	633	B 64	NI	Von: B 3 Nach: K 527 Zählstelle: 4125 0410 BVWP: Ortsumgehung	3.600	814 (22,6%)	WB 02KK
2.670	633	B 87	BB	Von: Ranzig Nach: L 442 Zählstelle: 3951 2001 BVWP: Ortsumgehung	3.600	670 (18,6%)	VB 02KK
2.671	633	B 480	NW	Von: B 516 b. Wülfe Nach: L 637, Brilon Zählstelle: 4517 5322 BVWP: Ortsumgehung	3.600	486 (13,5%)	WB 02KK
2.672	633	B 27	BW	Von: B 27 Neuhaus am Randen Nach: B27/314 Randen Zählstelle: 8117 1100 BVWP: Ortsumgehung	3.600	374 (10,4%)	VB 02KK
2.673	633	B 182	SN	Von: B 182/S 31 Wörblitz Nach: B 182/K 8922 Dommitzsch Zählstelle: 4645 1102 BVWP: Ortsumgehung	3.600	356 (9,9%)	WB 02KK

Nr	Rang	Straße	BL	Infos	DTV	SV (SV%)	BVWP
2.674	633	B 202	SH	Von: Erfde Nach: Norderstapel Zählstelle: 1621 0107 BVWP: Ortsumgehung	3.600	180 (5,0%)	WB 02KK
2.675	633	B 101	BB	Von: Wiesenhagen Nach: Trebbin, B 246n, Beelitz Zählstelle: 3745 2070 BVWP: Ortsumgehung	3.600	176 (4,9%)	VB 04KB
2.676	633	B 454	HE	Von: OE Neustadt Nach: Wiera Zählstelle: 5120 0507 BVWP: Ortsumgehung	3.600	176 (4,9%)	WB 02KK
2.677	633	B 6	ST	Von: B 6 / L 72 Nach: B 6 / K 1330 Zählstelle: 4235 4302 BVWP: Ortsumgehung	3.600	169 (4,7%)	VB 04KB
2.678	633	B 6	ST	Von: B 6 / K 1330 Nach: OA Aschersleben Zählstelle: 4234 4303 BVWP: Ortsumgehung	3.600	169 (4,7%)	VB 04KB
2.679	633	B 427	RP	Von: L 490 Nach: K 11 Zählstelle: 6813 0114 BVWP: Ortsumgehung	3.600	151 (4,2%)	VB 02KK
2.680	633	B 289	BY	Von: OE Muenchberg Nach: OU Münchberg Zählstelle: 5836 9256 BVWP: Ortsumgehung	3.600	148 (4,1%)	WB 02KK
2.681	633	B 303	BY	Von: A 7 / L 2433 Nach: L 2290 / Euerbach Zählstelle: 5926 9206 BVWP: Ortsumgehung	3.600	140 (3,9%)	WB 02KK
2.682	634	B 191	NI	Von: Stöcken (L 254) Nach: Hohenzethen (L 252) Zählstelle: 2930 0454 BVWP: Ortsumgehung	3.500	511 (14,6%)	WB 02KK
2.683	634	B 110	MV	Von: Knoten L201 Gnoien Nach: Knoten L231 Dargun Zählstelle: 2042 0071 BVWP: Ortsumgehung	3.500	466 (13,3%)	WB 02KK
2.684	634	B 167	BB	Von: Löwenberg, B 96 Nach: Herzberg, L 19 Zählstelle: 3144 3709 BVWP: Ortsumgehung	3.500	399 (11,4%)	VB 02KK



Nr	Rang	Straße	BL	Infos	DTV	SV (SV%)	BVWP
2.685	634	B 299	BY	Von: Kastl Nach: AS Amberg-West (A 6) Zählstelle: 6636 9101 BVWP: Ausbau	3.500	382 (10,9%)	WB 24KK
2.686	634	B 192	MV	Von: Goldberg Abzw, L 17 Nach: Kreuzung B 103-Karow Zählstelle: 2438 0219 BVWP: Ortsumgehung	3.500	364 (10,4%)	WB 02KK
2.687	634	B 85	TH	Von: K 140 U Nach: L 1062/K 3090 S Zählstelle: 5134 0001 BVWP: Ortsumgehung	3.500	350 (10,0%)	WB 02KK
2.688	634	B 188	ST	Von: L 24 Oebisfelde Nach: SBA-Gr. Stendal Zählstelle: 3532 5328 BVWP: Ortsumgehung	3.500	329 (9,4%)	VB 02KK
2.689	634	B 188	ST	Von: SBA Gr. Magdeburg Nach: L 20 Miesterhorst Zählstelle: 3532 6028 BVWP: Ortsumgehung	3.500	329 (9,4%)	VB 02KK
2.690	634	B 102	BB	Von: OA Belzig Nach: Golzow, L 85 Zählstelle: 3841 3636 BVWP: Ortsumgehung	3.500	245 (7,0%)	VB 02KK
2.691	634	B 88	TH	Von: L 2149 Nach: L 1046 Zählstelle: 5230 0003 BVWP: Ortsumgehung	3.500	231 (6,6%)	WB 02KK
2.692	634	B 185	ST	Von: K 1343 Nach: OA Ballenstedt Zählstelle: 4233 4906 BVWP: Ortsumgehung	3.500	77 (2,2%)	VB 02KK
2.693	635	B 25	BY	Von: Wilburgstetten Emd. St 2385 Nach: Fremdingen Emd. St 2214 Zählstelle: 7028 9156 BVWP: Ortsumgehung	3.400	867 (25,5%)	VB 02KK
2.694	635	B 175	SN	Von: B 175/S 249 Nach: B 175/B 180 Waldenburg Zählstelle: 5141 1101 BVWP: Ortsumgehung	3.400	697 (20,5%)	VB 02KK
2.695	635	B 412	RP	Von: A 61 AS Niederzissen (32) Nach: Niederzissen Zählstelle: 5509 0507 BVWP: Ortsumgehung	3.400	670 (19,7%)	WB 02KK

Nr	Rang	Straße	BL	Infos	DTV	SV (SV%)	BVWP
2.696	635	B 62	NW	Von: K 45 Nach: B 480 b. Balde Zählstelle: 5015 1203 BVWP: Ortsumgehung	3.400	432 (12,7%)	VB 02KK
2.697	635	B 14	BY	Von: SULZBACH-ROSENBERG W Nach: HAID (Weigendorf) Zählstelle: 6435 9101 BVWP: Ortsumgehung	3.400	364 (10,7%)	WB 02KK
2.698	635	B 191	MV	Von: Eldena Kreuzung L 07 Nach: Emd. B 5 Zählstelle: 2734 0125 BVWP: Ortsumgehung	3.400	364 (10,7%)	WB 02KK
2.699	635	B 103	BB	Von: Kyritz, B 5 Nach: OE Pritzwalk, B 107 Zählstelle: 3040 2050 BVWP: Ortsumgehung	3.400	354 (10,4%)	VB 02KK
2.700	635	B 109	BB	Von: Prenzlau, B 198 Nach: Landesgrenze MV Zählstelle: 2649 2001 BVWP: Ortsumgehung	3.400	316 (9,3%)	WB 02KK
2.701	635	B 28	BW	Von: B28/L230 bei Herolstadt Nach: L236 bei Suppingen Zählstelle: 7524 1100 BVWP: Neubau	3.400	296 (8,7%)	WB 02KK
2.702	635	B 112	BB	Von: AS Frankfurt (O)-West, A 12 Nach: Boosen, B 5 Zählstelle: 3652 2010 BVWP: Ortsumgehung	3.400	238 (7,0%)	VB 02KK
2.703	635	B 270	RP	Von: L 383 Nach: L 368 Zählstelle: 6311 0062 BVWP: Ortsumgehung	3.400	190 (5,6%)	VB 02KK
2.704	635	B 242	NI	Von: Abzweig B 498 Nach: OE Clausthal Zählstelle: 4228 0442 BVWP: Ortsumgehung	3.400	150 (4,4%)	WB 02KK
2.705	635	B 188	NI	Von: B244, Velpke Nach: Grenze SBA Zählstelle: 3531 0438 BVWP: Ortsumgehung	3.400	54 (1,6%)	VB 02KK
2.706	636	B 87	BB	Von: Luckau, B 96n Nach: Hohenbucko, L 70 Zählstelle: 4148 2001 BVWP: Ortsumgehung	3.300	673 (20,4%)	VB 02KK

Nr	Rang	Straße	BL	Infos	DTV	SV (SV%)	BVWP
2.707	636	B 249	HE	Von: Abzweig B 250 Nach: Landesgrenze Thüringen Zählstelle: 4827 0150 BVWP: Ortsumgehung	3.300	455 (13,8%)	VB 02KK
2.708	636	B 183	BB	Von: Bad Liebenwerda, L 64 Nach: Marxdorf, L 672 Zählstelle: 4446 2003 BVWP: Ortsumgehung	3.300	432 (13,1%)	VB 02KK
2.709	636	B 414	RP	Von: OD Nister-Möhrendorf Nach: Fuchskaute/Landesgrenze HE Zählstelle: 5314 0127 BVWP: Ortsumgehung	3.300	409 (12,4%)	WB 02KK
2.710	636	B 102	BB	Von: Luckau, B 96 Nach: Dahme, L 70 Zählstelle: 4148 2002 BVWP: Ortsumgehung	3.300	347 (10,5%)	WB 02KK
2.711	636	B 303	BY	Von: KRZ KR. KU 9/KU 24 Nach: Emd. ST 2195 (N STADTSTEINACH) Zählstelle: 5834 9137 BVWP: Ortsumgehung	3.300	337 (10,2%)	VB 02KK
2.712	636	B 251	HE	Von: OU Korbach, Sachsenhausen Nach: B 485 Freienhagen Zählstelle: 4720 0402 BVWP: Ortsumgehung	3.300	323 (9,8%)	WB 02KK
2.713	636	B 84	TH	Von: OL Kieselbach Nach: L 1120 Zählstelle: 5126 8404 BVWP: Ortsumgehung	3.300	284 (8,6%)	WB 02KK
2.714	636	B 6	ST	Von: B 6 / L 147 Nach: B 6 / K 2125 Zählstelle: 4437 3015 BVWP: Ortsumgehung	3.300	257 (7,8%)	VB 02KB
2.715	636	B 6	ST	Von: B 6 / K 2125 Nach: B 6 / L 137 Zählstelle: 4337 3016 BVWP: Ortsumgehung	3.300	257 (7,8%)	VB 02KB
2.716	636	B 258	NW	Von: B399 nördl. Imgenbroich Nach: K2 Imgenbroich Zählstelle: 5403 1306 BVWP: Ortsumgehung	3.300	254 (7,7%)	VB 02KK
2.717	636	B 62	NW	Von: K 29 Nach: B 508 b. Grund Zählstelle: 5014 1208 BVWP: Ortsumgehung	3.300	238 (7,2%)	VB 02KK

Nr	Rang	Straße	BL	Infos	DTV	SV (SV%)	BVWP
2.718	636	B 171	SN	Von: B 171/S 215 Nach: B 171/S 214 Zählstelle: 5345 1103 BVWP: Ortsumgehung	3.300	218 (6,6%)	WB 02KK
2.719	636	B 6	ST	Von: B 6 / L 74 Nach: B 6 / K 2373 Zählstelle: 4235 1320 BVWP: Ortsumgehung	3.300	211 (6,4%)	VB 04KB
2.720	637	B 2	BB	Von: Landesgrenze Nach: Marzahna, L 82 Zählstelle: 4042 2060 BVWP: Ortsumgehung	3.200	522 (16,3%)	WB 02KK
2.721	637	B 517	NW	Von: L 711 Nach: K 19 Zählstelle: 4914 1203 BVWP: Ortsumgehung	3.200	234 (7,3%)	VB 02KK
2.722	637	B 431	SH	Von: St. Magarethen Nach: Glückstadt Zählstelle: 2122 0216 BVWP: Ortsumgehung	3.200	224 (7,0%)	WB 02KK
2.723	637	B 50	RP	Von: K 94 Nach: L 187 Zählstelle: 6108 0035 BVWP: Ortsumgehung	3.200	16 (0,5%)	VB 04KK
2.724	638	B 249	HE	Von: Abzweig L 3244 Nach: Abzweig B 250 Zählstelle: 4827 0505 BVWP: Ortsumgehung	3.100	543 (17,5%)	VB 02KK
2.725	638	B 188	BB	Von: Rathenow, B 102 Nach: Landesgrenze Sachsen-Anhalt Zählstelle: 3439 2010 BVWP: Ortsumgehung	3.100	406 (13,1%)	VB 02KK
2.726	638	B 466	BY	Von: Westheim Nach: Ostheim Zählstelle: 6930 9100 BVWP: Ortsumgehung	3.100	391 (12,6%)	WB 02KK
2.727	638	B 290	BW	Von: B 290 / L 1008 Blaufelden Kreuzung Nach: B 290 -L 1020 Zählstelle: 6625 1100 BVWP: Ortsumgehung	3.100	381 (12,3%)	VB 02KK
2.728	638	B 74	NI	Von: B 74 Glinde Nach: L 122 N Zählstelle: 2519 0435 BVWP: Ortsumgehung	3.100	366 (11,8%)	VB 02KK

Nr	Rang	Straße	BL	Infos	DTV	SV (SV%)	BVWP
2.729	638	B 167	BB	Von: Liebenwalde, L 21 Nach: Falkental, L 221 Zählstelle: 3146 2010 BVWP: Ortsumgehung	3.100	360 (11,6%)	VB 02KK
2.730	638	B 189	BB	Von: B 5n Karstädt Nach: B 5 Perleberg Zählstelle: 2937 2080 BVWP: Ortsumgehung	3.100	350 (11,3%)	VB 02KK
2.731	638	B 104	MV	Von: OA Woldegk Nach: OE Strasburg Zählstelle: 2547 1719 BVWP: Ortsumgehung	3.100	319 (10,3%)	WB 02KK
2.732	638	B 104	MV	Von: OA Strasburg A 20 Nach: AS Pasewalk Nord Zählstelle: 2549 0235 BVWP: Ortsumgehung	3.100	276 (8,9%)	VB 02KK
2.733	638	B 79	NI	Von: K 18 Nach: B82 Semmenstedt Zählstelle: 3930 0423 BVWP: Ortsumgehung	3.100	248 (8,0%)	WB 02KK
2.734	638	B 477	NW	Von: Mannheim Nach: Blatzheim Zählstelle: 5105 1202 BVWP: Ortsumgehung	3.100	167 (5,4%)	VB 02KK
2.735	639	B 79	NI	Von: L622 Roklum Nach: K 18 Zählstelle: 3930 0424 BVWP: Ortsumgehung	3.000	- (-)	WB 02KK
2.736	639	B 70	NW	Von: L 582 Nach: K 65 Zählstelle: 3809 2318 BVWP: Ortsumgehung	3.000	492 (16,4%)	WB 02KK
2.737	639	B 465	BW	Von: B465/L231/K7335 Frankenhofen Nach: B 465/K 6753 Bremelau Zählstelle: 7623 1102 BVWP: Ortsumgehung	3.000	372 (12,4%)	VB 02KK
2.738	639	B 240	NI	Von: Eschershausen Nach: Fölziehausen Zählstelle: 3923 0595 BVWP: Ortsumgehung	3.000	339 (11,3%)	WB 02KK VB 02KK (OU Esch.)
2.739	639	B 248	NI	Von: B 244 b. Brome Nach: Landesgrenze NI/ST Zählstelle: 3331 0463 BVWP: Ortsumgehung	3.000	162 (5,4%)	VB 02KK

Nr	Rang	Straße	BL	Infos	DTV	SV (SV%)	BVWP
2.740	640	B 6	ST	Von: B 6 / L 137 Nach: B 6 / SBA-Gr. Sangerhausen Zählstelle: 4336 3017 BVWP: Ortsumgehung	2.900	638 (22,0%)	VB 02KB
2.741	640	B 6	ST	Von: B 6 / SBA-Gr. Halle Nach: B 6 / L 156 / Garsena Zählstelle: 4336 3841 BVWP: Ortsumgehung	2.900	638 (22,0%)	VB 02KB
2.742	640	B 70	NW	Von: Bauamtsgrenze Nach: L 582 Zählstelle: 3809 1303 BVWP: Ortsumgehung	2.900	563 (19,4%)	WB 02KK
2.743	640	B 194	MV	Von: Knotenpunkt B 192 Nach: OE Stavenhagen Zählstelle: 2443 0089 BVWP: Ortsumgehung	2.900	461 (15,9%)	WB 02KK
2.744	640	B 2	BB	Von: Marzahna, L 82 Nach: Treuenbrietzen, B 102 Zählstelle: 3942 2050 BVWP: Ortsumgehung	2.900	409 (14,1%)	WB 02KK
2.745	640	B 167	BB	Von: Falkental, L 221 Nach: Löwenberg, B 96 Zählstelle: 3145 2010 BVWP: Ortsumgehung	2.900	406 (14,0%)	VB 02KK
2.746	640	B 248	NI	Von: Schaafhausen (B 248a) Nach: Streetz (B 216) Zählstelle: 2932 0497 BVWP: Ortsumgehung	2.900	403 (13,9%)	WB 02KK
2.747	640	B 292	BW	Von: B 292/ K 3970 Oberschefflenz Nach: B 292/ L 1095/ K 3953 Adelsheim Zählstelle: 6521 1104 BVWP: Ortsumgehung	2.900	191 (6,6%)	VB 02KK
2.748	640	B 472	BY	Von: B 16, OE Marktoberdorf Nach: OAL 5, Bertoldshofen Zählstelle: 8229 9100 BVWP: Ortsumgehung	2.900	191 (6,6%)	VB 02KK
2.749	641	B 215	NI	Von: K 64 Nach: B 441 OD Leese Zählstelle: 3519 0461 BVWP: Ortsumgehung	2.800	199 (7,1%)	WB 02KK
2.750	642	B 16	BY	Von: Lauchdorf Nach: MN 4 Zählstelle: 8029 9184 BVWP: Ortsumgehung	2.700	286 (10,6%)	VB 02KK

Nr	Rang	Straße	BL	Infos	DTV	SV (SV%)	BVWP
2.751	642	B 168	BB	Von: L 34 Nach: Prötzel, L 33 Zählstelle: 3350 3002 BVWP: Ortsumgehung	2.700	270 (10,0%)	WB 02KK
2.752	642	B 426	HE	Von: Bruchmühle Nach: Pfungstadt/Hahn Zählstelle: 6117 0504 BVWP: Ortsumgehung	2.700	251 (9,3%)	VB 02KK
2.753	642	B 88	TH	Von: Landesgrenze Sachsen-Anhalt Nach: K 2020 V Zählstelle: 4936 0001 BVWP: Ortsumgehung	2.700	197 (7,3%)	WB 02KK
2.754	642	B 431	SH	Von: St. Margarethen Nach: Brokdorf Zählstelle: 2121 0215 BVWP: Ortsumgehung	2.700	194 (7,2%)	WB 02KK
2.755	642	B 27	ST	Von: B 27 / L 94 / Hüttenrode Nach: OA Blankenburg Zählstelle: 4231 4021 BVWP: Ortsumgehung	2.700	84 (3,1%)	VB 02KK
2.756	643	B 16	BY	Von: OD Paffenhausen (St 2037) Nach: OD Niederraunau Zählstelle: 7828 9141 BVWP: Ortsumgehung	2.600	307 (11,8%)	WB 02KK
2.757	643	B 86	ST	Von: L 226 Siebigerode Nach: B 80 Riestedt Zählstelle: 4434 1049 BVWP: Ortsumgehung	2.600	229 (8,8%)	VB 02KK
2.758	643	B 454	HE	Von: L 3158 Nach: L 3157 Zählstelle: 5122 0302 BVWP: Ortsumgehung	2.600	226 (8,7%)	WB 02KK
2.759	643	B 16	BY	Von: Roding (B 16 / R 25) Nach: Regensburg (B16/St 2145 in Roßbach) Zählstelle: 6839 9179 BVWP: Ortsumgehung	2.600	203 (7,8%)	VB 02KK
2.760	643	B 258	NW	Von: K26 Nach: L245 Zählstelle: 5403 1209 BVWP: Ortsumgehung	2.600	190 (7,3%)	VB 02KK
2.761	644	B 87	BB	Von: L 442 Nach: B 179 Zählstelle: 3950 2002 BVWP: Ortsumgehung	2.500	460 (18,4%)	VB 02KK

Nr	Rang	Straße	BL	Infos	DTV	SV (SV%)	BVWP
2.762	644	B 198	MV	Von: Knotenpunkt B 104 Nach: Landesgrenze Brandenburg Zählstelle: 2547 0211 BVWP: Ortsumgehung	2.500	428 (17,1%)	VB 02KK
2.763	644	B 168	BB	Von: Lieberose, B 320 Nach: L 441 Zählstelle: 4051 2003 BVWP: Ortsumgehung	2.500	343 (13,7%)	WB 02KK
2.764	644	B 102	BB	Von: Dahme, L 70 Nach: L 714 Zählstelle: 4146 2001 BVWP: Ortsumgehung	2.500	305 (12,2%)	WB 02KK
2.765	644	B 86	ST	Von: B 242 nördl. Mansfeld Nach: L 226 Siebigerode Zählstelle: 4434 1048 BVWP: Ortsumgehung	2.500	288 (11,5%)	VB 02KK
2.766	644	B 27	ST	Von: B 27 / L 96 / Rübeland Nach: B 27 / L 94 / Hüttenrode Zählstelle: 4231 4022 BVWP: Ortsumgehung	2.500	233 (9,3%)	VB 02KK
2.767	644	B 20	BY	Von: Hochöster Nach: Burghausen-Süd Zählstelle: 7842 9115 BVWP: Ortsumgehung	2.500	210 (8,4%)	WB 02KK
2.768	644	B 47	RP	Von: B 47neu Nach: B 47alt Zählstelle: 6315 0201 BVWP: Ortsumgehung	2.500	193 (7,7%)	VB 04KK
2.769	644	B 292	BW	Von: B 292/ L 515 Osterburken Nach: Emd. L 514 in B 292 in Berolzheim Zählstelle: 6522 1101 BVWP: Ortsumgehung	2.500	155 (6,2%)	VB 02KK
2.770	644	B 285	BY	Von: L 2288 / Fladungen Nach: L 2289 / Nordheim Zählstelle: 5427 9100 BVWP: Ortsumgehung	2.500	140 (5,6%)	WB 02KK
2.771	644	B 246	BB	Von: Trebbin, B 101 Nach: Zauchwitz, L 73 Zählstelle: 3744 2010 BVWP: Ortsumgehung	2.500	123 (4,9%)	VB 02KK
2.772	645	B 183	BB	Von: Marxdorf, L 672 Nach: Landesgrenze Sachsen Zählstelle: 4445 2001 BVWP: Ortsumgehung	2.400	490 (20,4%)	VB 02KK



Nr	Rang	Straße	BL	Infos	DTV	SV (SV%)	BVWP
2.773	645	B 90	TH	Von: L 1091 Nach: AS Lobenstein (A 9) Zählstelle: 5536 0002 BVWP: Ortsumgehung	2.400	324 (13,5%)	VB 02KK
2.774	645	B 182	SN	Von: B 182/S 16 Belgern Nach: B 182/S 17 Strehla Zählstelle: 4343 1100 BVWP: Ortsumgehung	2.400	312 (13,0%)	WB 02KK
2.775	645	B 299	BY	Von: St 2229 Nach: (OA) Schamhaupten Zählstelle: 7035 9100 BVWP: Ortsumgehung	2.400	238 (9,9%)	WB 02KK
2.776	645	B 102	BB	Von: L 714 Nach: B 101 Zählstelle: 4045 3637 BVWP: Ortsumgehung	2.400	228 (9,5%)	WB 02KK
2.777	645	B 7	TH	Von: L 1025 Nach: L 1029 Zählstelle: 5029 0002 BVWP: Ortsumgehung	2.400	190 (7,9%)	VB 02KK
2.778	645	B 4	NI	Von: Hohegeiß Nach: Abzweig L 601 Zählstelle: 4329 0407 BVWP: Ortsumgehung	2.400	175 (7,3%)	WB 02KK
2.779	645	B 102	BB	Von: Rhinow, L 17 Nach: Großderschau, L 14 Zählstelle: 3240 2010 BVWP: Ortsumgehung	2.400	161 (6,7%)	WB 02KK
2.780	645	B 283	SN	Von: B 169/K 7813 Aue Nach: B 283/S 300 Zählstelle: 5540 1102 BVWP: Ortsumgehung	2.400	113 (4,7%)	WB 02KK
2.781	646	B 182	SN	Von: B 182/K 8922 Dommitzsch Nach: B 182/S 30 Elsnig Zählstelle: 4545 1100 BVWP: Ortsumgehung	2.300	382 (16,6%)	WB 02KK
2.782	646	B 198	MV	Von: Knotenpunkt L 34 Nach: Knotenpunkt B 104 Zählstelle: 2547 1733 BVWP: Ortsumgehung	2.300	359 (15,6%)	VB 02KK
2.783	646	B 85	TH	Von: Landesgrenze Bayern Nach: L 2376 Zählstelle: 5434 0001 BVWP: Ortsumgehung	2.300	294 (12,8%)	WB 02KK

Nr	Rang	Straße	BL	Infos	DTV	SV (SV%)	BVWP
2.784	646	B 107	SN	Von: B 7/B 107 Rochlitz Nach: B 107/S 44 Zählstelle: 4942 1101 BVWP: Ortsumgehung	2.300	117 (5,1%)	WB 02KK
2.785	647	B 79	NI	Von: Grenze NI/ST Nach: L622 Roklum Zählstelle: 3930 0425 BVWP: Ortsumgehung	2.200	257 (11,7%)	WB 02KK
2.786	647	B 110	MV	Von: Amtsgrenze Nach: AS B 109 OU Zählstelle: 2147 0181 BVWP: Ortsumgehung	2.200	257 (11,7%)	WB 02KK
2.787	647	B 442	NI	Von: B 1 Coppenbrügge Nach: B 217 Hachmühlen Zählstelle: 3823 0482 BVWP: Ortsumgehung	2.200	183 (8,3%)	WB 02KK
2.788	647	B 246	BB	Von: Grunow, L 435 Nach: Beeskow, B 87 Zählstelle: 3852 2005 BVWP: Ortsumgehung	2.200	165 (7,5%)	VB 02KK
2.789	647	B 6	ST	Von: B 6 / L 154 Nach: B 6 / L 149 Zählstelle: 4336 1317 BVWP: Ortsumgehung	2.200	161 (7,3%)	VB 04KB
2.790	647	B 265	NW	Von: Hergarten Nach: Gemünd Zählstelle: 5405 2207 BVWP: Ortsumgehung	2.200	134 (6,1%)	WB 02KK
2.791	647	B 22	BY	Von: Emd. KR. BT 1 (W BUSBACH) Nach: Emd. ST 2186 (W ECKERSDORF) Zählstelle: 6034 9118 BVWP: Ortsumgehung	2.200	114 (5,2%)	WB 02KK
2.792	647	B 427	RP	Von: L 548 Nach: L 546 Zählstelle: 6914 0143 BVWP: Ortsumgehung	2.200	99 (4,5%)	WB 02KK
2.793	647	B 50	RP	Von: B 269 b. Kommen Nach: L 158 Zählstelle: 6108 0037 BVWP: Neubau	2.200	73 (3,3%)	VB 04KK
2.794	648	B 14	BW	Von: B19/B14 (Autobahnzubringer) Nach: AS Schwäbisch Hall (A 6) Zählstelle: 6824 1109 BVWP: Ausbau	2.100	546 (26,0%)	VB 24KK

Nr	Rang	Straße	BL	Infos	DTV	SV (SV%)	BVWP
2.795	648	B 166	BB	Von: Passow, L 28 Nach: AD Kreuz Uckermark Zählstelle: 2750 2009 BVWP: Ortsumgehung	2.100	277 (13,2%)	VB 02KK
2.796	648	B 5	BB	Von: OE Perleberg Nach: B 189 Perleberg Zählstelle: 2937 2090 BVWP: Ortsumgehung	2.100	141 (6,7%)	VB 02KK
2.797	649	B 101	BB	Von: Brandis, B 187 Nach: Landesgrenze Zählstelle: 4144 2001 BVWP: Ortsumgehung	2.000	398 (19,9%)	VB 02KK
2.798	649	B 168	BB	Von: Prötzel, L 33 Nach: L 23 (Ost) Zählstelle: 3349 3003 BVWP: Ortsumgehung	2.000	202 (10,1%)	WB 02KK
2.799	649	B 109	BB	Von: B 167 Nach: Zehdenik, L 22 Zählstelle: 3045 3001 BVWP: Ortsumgehung	2.000	44 (2,2%)	WB 02KK
2.800	650	B 185	ST	Von: L 242 Ballenstedt Nach: L 243 Zählstelle: 4233 3849 BVWP: Ortsumgehung	1.900	304 (16,0%)	VB 02KK
2.801	650	B 246a	ST	Von: L 60 Nach: OA Gommern Zählstelle: 3837 5084 BVWP: Ortsumgehung	1.900	179 (9,4%)	VB 02KK
2.802	651	B 16	BY	Von: Roding (AS Bernhardsw. B16 neu / B16) Nach: Regensburg (B 16 / R 25, n.ö. Bernhardsw.) Zählstelle: 6939 9172 BVWP: Ortsumgehung	1.800	108 (6,0%)	VB 02KK
2.803	651	B 8	RP	Von: Höchstenbach Stich Nach: Hohenborn (Zst. Marceu Denkmal) Zählstelle: 5312 0003 BVWP: Ortsumgehung	1.800	74 (4,1%)	WB 02KK
2.804	651	B 257	RP	Von: B 267 b. Altenahr Nach: B 257a Zählstelle: 5407 0056 BVWP: Ortsumgehung	1.800	59 (3,3%)	WB 02KK
2.805	652	B 27	HE	Von: Landesgrenze Bayern Nach: AS B 279 (Döllbach) Zählstelle: 5524 0305 BVWP: Ortsumgehung	1.700	241 (14,2%)	WB 02KK

Nr	Rang	Straße	BL	Infos	DTV	SV (SV%)	BVWP
2.806	652	B 102	BB	Von: Großderschau, L 14 Nach: Neustadt, L 141 Zählstelle: 3140 2060 BVWP: Ortsumgehung	1.700	216 (12,7%)	VB 02KK
2.807	652	B 388	BY	Von: L2130 Wegscheid Nach: Grenze A Zählstelle: 7348 9110 BVWP: Ortsumgehung	1.700	148 (8,7%)	WB 02KK
2.808	653	B 269	SL	Von: B269/L351, Ittersdorf Nach: Bundesgrenze Zählstelle: 6705 0326 BVWP: Ortsumgehung	1.600	118 (7,4%)	VB 02KK
2.809	653	B 299	BY	Von: B 22 südl. Erbendorf Nach: NEW 5 in Pressath Zählstelle: 6137 9252 BVWP: Ortsumgehung	1.600	110 (6,9%)	WB 02KK
2.810	654	B 246	BB	Von: Nunsdorf, L 792 Nach: Trebbin, B 101 Zählstelle: 3745 2010 BVWP: Ortsumgehung	1.500	294 (19,6%)	WB 02KK
2.811	654	B 171	SN	Von: B 171/S 207 Nach: B 171/S 215 Zählstelle: 5246 1104 BVWP: Ortsumgehung	1.500	171 (11,4%)	WB 02KK
2.812	655	B 107	BB	Von: Landesgrenze ST Nach: L 831 Zählstelle: 3940 2060 BVWP: Ortsumgehung	1.400	363 (25,9%)	WB 02KK
2.813	655	B 410	RP	Von: L 21 Nach: B 421 Dockweiler Zählstelle: 5706 7080 BVWP: Ortsumgehung	1.400	134 (9,6%)	WB* 02KK
2.814	655	B 4	NI	Von: Hohegeiß Nach: Landesgrenze Zählstelle: 4330 9991 BVWP: Ortsumgehung	1.400	125 (8,9%)	WB 02KK
2.815	655	B 269	SL	Von: B269/B405, Felsberg Nach: B269/L351, Ittersdorf Zählstelle: 6706 0327 BVWP: Ortsumgehung	1.400	102 (7,3%)	VB 02KK
2.816	656	B 107	ST	Von: OE Coswig Nach: AS Köselitz (A 9) Zählstelle: 4040 2059 BVWP: Ortsumgehung	1.300	152 (11,7%)	VB 02KK

Nr	Rang	Straße	BL	Infos	DTV	SV (SV%)	BVWP
2.817	656	B 410	RP	Von: B 421 Dreis-Kradenbach Nach: L 67 Zählstelle: 5706 7081 BVWP: Ortsumgehung	1.300	120 (9,2%)	WB* 02KK
2.818	656	B 195	MV	Von: Landesgrenze Niedersachsen Nach: Kreuzung B 191-Dömitz Zählstelle: 2833 0077 BVWP: Ortsumgehung	1.300	85 (6,5%)	WB 02KK
2.819	657	B 215	NI	Von: B 61 Sulingen Nach: K 64 Zählstelle: 3519 0463 BVWP: Ortsumgehung	1.100	265 (24,1%)	WB 02KK
2.820	658	B 285	BY	Von: Landesgrenze Thüringen Nach: L 2288 / Fladungen Zählstelle: 5426 9100 BVWP: Ortsumgehung	1.000	63 (6,3%)	WB 02KK
2.821	658	B 85	TH	Von: L 1172 Nach: L 2292 Zählstelle: 4632 0113 BVWP: Ausbau	1.000	28 (2,8%)	WB 24KK
2.822	659	B 195	MV	Von: OA Dömitz Nach: Landesgrenze Brandenburg Zählstelle: 2833 0083 BVWP: Ortsumgehung	900	86 (9,6%)	WB 02KK









## Verkehrszahlen Tabelle: Bundesfernstraßenabschnitte im Vordringlichen Bedarf

Nr	Rang	Straße	BL	Infos	DTV	SV (SV%)	BVWP
1	1	A 3	NW	Von: AK Kreuz Leverkusen (A 1) Nach: AS Leverkusen (24) Zählstelle: 4908 5676 BVWP: Ausbau	152.400	16.307 (10,7%)	VB 68BB
2	2	A 3	NW	Von: AS Leverkusen (24) Nach: AS Köln-Mülheim (25) Zählstelle: 4908 5004 BVWP: Ausbau	144.400	16.317 (11,3%)	VB 68BB
3	3	A 7	HH	Von: AD Dreieck Hamburg-Nordwest (A 23) Nach: AS Hamburg-Stellingen (26) Zählstelle: 2325 2229 BVWP: Ausbau	137.700	14.596 (10,6%)	VB 68BB
4	4	A 5	HE	Von: AK Bad Homburger Kreuz (A 661) Nach: AK Nordwestkreuz Frankfurt a. Main (A 66) Zählstelle: 5817 6821 BVWP: Ausbau	132.500	12.455 (9,4%)	VB 68BB
5	5	A 5	HE	Von: AS Friedberg (16) Nach: AK Bad Homburger Kreuz (A 661) Zählstelle: 5717 0820 BVWP: Ausbau	130.000	13.000 (10,0%)	VB 68BB
6	6	A 3	HE	Von: AS Obertshausen (53) Nach: AS Hanau (54) Zählstelle: 5919 6859 BVWP: Ausbau	127.300	12.348 (9,7%)	VB 68BB
7	7	A 3	HE	Von: AS Frankfurt-Flughafen (50) Nach: AK Frankfurter Kreuz (Tkn A 5) Zählstelle: 5917 0855 BVWP: Ausbau	123.800	15.351 (12,4%)	VB 68BB
8	8	A 7	HH	Von: AS Hamburg-Stellingen (26) Nach: AS Hamburg-Volkspark (27) Zählstelle: 2425 0020 BVWP: Ausbau	123.700	11.133 (9,0%)	VB 68KB
9	9	A 3	HE	Von: AD Mönchhof-Dreieck (Tkn A 67) Nach: AS Kelsterbach (49) Zählstelle: 5917 6854 BVWP: Ausbau	122.200	15.397 (12,6%)	VB 68BB
10	10	A 5	HE	Von: AK Nordwestkreuz Frankfurt a. Main (A 66) Nach: AK Westkreuz Frankfurt a. Main (A 648) Zählstelle: 5817 0822 BVWP: Ausbau	119.300	12.407 (10,4%)	VB 68BB
11	11	A 1	NW	Von: AS Köln-Lövenich (103) Nach: AK Kreuz Köln-West (Tkn A 4) Zählstelle: 5007 5683 BVWP: Ausbau	117.000	- (-)	VB 46BB

Nr	Rang	Straße	BL	Infos	DTV	SV (SV%)	BVWP
12	12	A 57	NW	Von: AS Chorweiler (27) Nach: AK Kreuz Köln-Nord (Tkn A 1) Zählstelle: 4907 2102 BVWP: Ausbau	115.000	- (-)	VB 46BB
13	13	A 7	HH	Von: AS Hamburg-Bahrenfeld (28) Nach: AS Hamburg-Othmarschen (29) Zählstelle: 2425 6065 BVWP: Ausbau	113.000	- (-)	VB 68KB
14	14	A 7	HH	Von: AS Hamburg-Volkspark (27) Nach: AS Hamburg-Bahrenfeld (28) Zählstelle: 2425 4251 BVWP: Ausbau	111.800	11.292 (10,1%)	VB 68KB
15	15	A 7	HH	Von: AS Hamburg-Waltershof (30) Nach: AS Hamburg-Moorburg (31) Zählstelle: 2525 0023 BVWP: Ausbau	110.900	13.641 (12,3%)	VB 68BB
16	16	A 59	NW	Von: AD Dreieck Sankt Augustin-West (A 560) Nach: AD Dreieck Beuel (A 565) Zählstelle: 5208 5628 BVWP: Ausbau	108.600	7.276 (6,7%)	VB 48BK
17	17	A 40	NW	Von: AS Bochum-Dückerweg (31) Nach: AS Bochum-Stahlhausen (32) Zählstelle: 4508 5113 BVWP: Ausbau	106.200	9.027 (8,5%)	VB 46BB
18	18	A 7	HH	Von: AS Hamburg-Schnelsen (24) Nach: AD Dreieck Hamburg-Nordwest (A 23) Zählstelle: 2325 2228 BVWP: Ausbau	102.300	11.048 (10,8%)	VB 46BB
19	19	A 99	BY	Von: AK Kreuz München-Ost (A 94) Nach: AS Haar (18) Zählstelle: 7836 9213 BVWP: Ausbau	101.700	13.628 (13,4%)	VB 68BB
20	20	A 40	NW	Von: AS Bochum-Wattenscheid-West (29) Nach: AS Bochum-Wattenscheid (30) Zählstelle: 4508 2151 BVWP: Ausbau	100.800	8.669 (8,6%)	VB 46BB
21	21	A 1	NW	Von: AS Köln-Bocklemünd (102) Nach: AS Köln-Lövenich (103) Zählstelle: 5007 5032 BVWP: Ausbau	100.100	14.715 (14,7%)	VB 46BB
22	22	A 7	HH	Von: AS Hamburg-Schnelsen-Nord (23) Nach: AS Hamburg-Schnelsen (24) Zählstelle: 2325 0018 BVWP: Ausbau	98.900	8.308 (8,4%)	VB 46BB

Nr	Rang	Straße	BL	Infos	DTV	SV (SV%)	BVWP
23	23	A 81	BW	Von: AS Sindelfingen-Ost (21) Nach: AS Böblingen-Ost (22) Zählstelle: 7220 1007 BVWP: Ausbau	98.000	- (-)	VB 46KB
24	24	A 3	HE	Von: AS Raunheim (48) Nach: AD Mönchhof-Dreieck (Tkn A 67) Zählstelle: 5916 6853 BVWP: Ausbau	97.800	12.518 (12,8%)	VB 78BB
25	25	A 40	NW	Von: AS Mülheim a.d. R.-Heimaterde (20) Nach: AS Essen-Frohnhausen (21) Zählstelle: 4507 2112 BVWP: Ausbau	95.700	6.603 (6,9%)	VB 46KB
26	26	A 59	NW	Von: AS Spich (37) Nach: AS Troisdorf (38) Zählstelle: 5108 2105 BVWP: Ausbau	95.000	- (-)	VB 46BB
27	27	A 3	HE	Von: AK Wiesbadener Kreuz (A 66) Nach: AS Raunheim (48) Zählstelle: 5916 0852 BVWP: Ausbau	94.800	12.229 (12,9%)	VB 78BB
28	28	A 59	NW	Von: AD Dreieck Porz (A 559) Nach: AS Flughafen Köln/Bonn (34) Zählstelle: 5108 2101 BVWP: Ausbau	94.000	6.298 (6,7%)	VB 46BB
29	29	A 40	NW	Von: AS Gelsenkirchen-Süd (28) Nach: AS Bochum-Wattenscheid-West (29) Zählstelle: 4508 2150 BVWP: Ausbau	93.800	8.161 (8,7%)	VB 46BB
30	29	A 40	NW	Von: AS Bochum-Wattenscheid (30) Nach: AS Bochum-Dückerweg (31) Zählstelle: 4508 2146 BVWP: Ausbau	93.800	7.692 (8,2%)	VB 46BB
31	30	A 43	NW	Von: AK Kreuz Herne (A 42) Nach: AS Herne-Eickel (15) Zählstelle: 4409 2180 BVWP: Ausbau	93.600	6.833 (7,3%)	VB 46BB
32	31	A 40	NW	Von: AK Kreuz Kaiserberg (Tkn A 3) Nach: AS Duisburg-Kaiserberg (14) Zählstelle: 4506 2106 BVWP: Ausbau	93.500	8.789 (9,4%)	VB 46KB
33	32	A 43	NW	Von: AS Herne-Eickel (15) Nach: AS Bochum-Riemke (16) Zählstelle: 4409 5107 BVWP: Ausbau	93.000	7.533 (8,1%)	VB 46BB

Nr	Rang	Straße	BL	Infos	DTV	SV (SV%)	BVWP
34	33	A 40	NW	Von: AS Mülheim a.d. R.-Winkhausen (18) Nach: AS Mülheim a.d. R.-Heißen (19) Zählstelle: 4507 2109 BVWP: Ausbau	92.500	6.938 (7,5%)	VB 46KB
35	34	A 40	NW	Von: AS Duisburg-Kaiserberg (14) Nach: AS Mülheim a.d. R. (15) Zählstelle: 4506 2107 BVWP: Ausbau	92.300	8.122 (8,8%)	VB 46KB
36	35	A 57	NW	Von: AK Kreuz Kaarst (A 52) Nach: AS Holzbüttgen (18) Zählstelle: 4705 2105 BVWP: Ausbau	91.800	8.078 (8,8%)	VB 46BB
37	36	A 59	NW	Von: AS Lind (36) Nach: AS Spich (37) Zählstelle: 5108 2104 BVWP: Ausbau	91.000	- (-)	VB 46BB
38	37	A 1	HH	Von: AS Hamburg-Moorfleet (34) Nach: AD Dreieck Hamburg-Südost (A 25) Zählstelle: 2426 2218 BVWP: Ausbau	90.200	18.130 (20,1%)	VB 46BB WB 68BB
39	38	A 59	NW	Von: AS Troisdorf (38) Nach: AD Dreieck Sankt Augustin-West (A 560) Zählstelle: 5208 5057 BVWP: Ausbau	89.800	6.376 (7,1%)	VB 46BB
40	39	A 40	NW	Von: AS Mülheim a.d. R.-Heißen (19) Nach: AS Mülheim a.d. R.-Heimaterde (20) Zählstelle: 4507 2111 BVWP: Ausbau	89.500	6.355 (7,1%)	VB 46KB
41	40	A 57	NW	Von: AS Neuss (19) Nach: AK Kreuz Neuss-West (B 1/A 46) Zählstelle: 4805 5052 BVWP: Ausbau	89.000	8.010 (9,0%)	VB 46BB
42	41	A 43	NW	Von: AK Kreuz Recklinghausen (A 2) Nach: AS Recklinghausen-Hochlarmark (13) Zählstelle: 4409 2177 BVWP: Ausbau	88.500	6.992 (7,9%)	VB 46BB
43	42	A 43	NW	Von: AS Recklinghausen/Herten (11) Nach: AK Kreuz Recklinghausen (A 2) Zählstelle: 4309 2164 BVWP: Ausbau	88.000	8.536 (9,7%)	VB 46BB
44	43	A 57	NW	Von: AS Holzbüttgen (18) Nach: AS Neuss (19) Zählstelle: 4705 2106 BVWP: Ausbau	87.800	8.078 (9,2%)	VB 46BB

Nr	Rang	Straße	BL	Infos	DTV	SV (SV%)	BVWP
45	44	A 565	NW	Von: AD Dreieck Beuel (A 59) Nach: AS Bonn-Beuel-Nord (2) Zählstelle: 5208 5634 BVWP: Ausbau	87.700	5.174 (5,9%)	VB 46BB
46	45	A 59	NW	Von: AS Flughafen Köln/Bonn (34) Nach: AS Wahn (35) Zählstelle: 5108 2102 BVWP: Ausbau	86.100	6.285 (7,3%)	VB 46BB
47	46	A 40	NW	Von: AS Mülheim a.d. R.-Dümpten (17) Nach: AS Mülheim a.d. R.-Winkhausen (18) Zählstelle: 4507 2108 BVWP: Ausbau	85.500	6.926 (8,1%)	VB 46KB
48	47	A 43	NW	Von: AS Bochum-Riemke (16) Nach: AS Bochum-Gerthe (17) Zählstelle: 4409 2182 BVWP: Ausbau	84.800	6.869 (8,1%)	VB 46BB
49	48	A 43	NW	Von: AS Recklinghausen-Hochlarmark (13) Nach: AK Kreuz Herne (A 42) Zählstelle: 4409 2178 BVWP: Ausbau	84.400	6.246 (7,4%)	VB 46BB
50	49	A 81	BW	Von: AS Böblingen-Ost (22) Nach: AS Böblingen/Sindelfingen (23) Zählstelle: 7220 1006 BVWP: Ausbau	84.300	7.924 (9,4%)	VB 46KB
51	49	A 43	NW	Von: AK Kreuz Bochum (Tkn A 40) Nach: AS Bochum-Laer (18) Zählstelle: 4509 2158 BVWP: Ausbau	84.300	6.491 (7,7%)	VB 46BB
52	50	A 57	NW	Von: AS Krefeld-Zentrum (13) Nach: AS Krefeld-Oppum (14) Zählstelle: 4605 2104 BVWP: Ausbau	84.000	10.332 (12,3%)	VB 46BB
53	50	A 46	NW	Von: AS Haan-Ost (30) Nach: AS Wuppertal-Cronenberg (31) Zählstelle: 4708 2102 BVWP: Ausbau	84.000	7.644 (9,1%)	VB 46KB
54	51	A 3	BY	Von: AS Würzburg/Kist (69) Nach: AS Würzburg-Heidingsfeld (70) Zählstelle: 6225 9004 BVWP: Ausbau	83.400	16.096 (19,3%)	VB 46BB
55	52	A 45	NW	Von: AK Westhofener Kreuz (A 1) Nach: AS Schwerte-Ergste (10) Zählstelle: 4511 2163 BVWP: Ausbau	82.400	12.360 (15,0%)	VB 56BB

Nr	Rang	Straße	BL	Infos	DTV	SV (SV%)	BVWP
56	53	A 73	BY	Von: Anschluss Südwesttangente Nach: AS Nürnberg-Königshof (N 1) Zählstelle: 6632 9004 BVWP: Ausbau	81.900	7.125 (8,7%)	VB 46KB
57	54	A 52	NW	Von: AS Mönchengladbach-Nord (8) Nach: AS Mönchengladbach-Neuwerk (9) Zählstelle: 4704 2104 BVWP: Ausbau	81.100	7.542 (9,3%)	VB 46BB
58	54	A 661	HE	Von: AS Frankfurt-Heddernheim (6) Nach: AS Frankfurt-Eckenheim (7) Zählstelle: 5817 0986 BVWP: Ausbau	81.100	3.650 (4,5%)	VB 46BB
59	55	A 40	NW	Von: AS Mülheim a.d. R.-Styrum (16) Nach: AS Mülheim a.d. R.-Dümpten (17) Zählstelle: 4507 2107 BVWP: Ausbau	80.600	6.690 (8,3%)	VB 46KB
60	56	A 73	BY	Von: AS Nürnberg-Königshof (N 1) Nach: AS Nürnberg-Zollhaus (B 8/St 2406) Zählstelle: 6632 9002 BVWP: Ausbau	80.200	8.341 (10,4%)	VB 46KB
61	57	A 73	BY	Von: AS Nürnberg-Zollhaus (B 8/St 2406) Nach: AK Kreuz Nürnberg-Süd (A 6) Zählstelle: 6632 9104 BVWP: Ausbau	80.000	9.040 (11,3%)	VB 68KB
62	58	A 3	BY	Von: AD Dreieck Würzburg-West (A 81) Nach: AS Würzburg/Kist (69) Zählstelle: 6225 9011 BVWP: Ausbau	79.900	15.900 (19,9%)	VB 46BB
63	59	A 45	NW	Von: AK Kreuz Dortmund/Witten (A 44) Nach: AS Dortmund-Süd (8) Zählstelle: 4510 2165 BVWP: Ausbau	79.600	8.995 (11,3%)	VB 56BB
64	60	A 8	BW	Von: AS Karlsbad (42) Nach: AS Pforzheim-West (43) Zählstelle: 7017 1028 BVWP: Ausbau	78.900	11.598 (14,7%)	VB 46KB
65	61	A 52	NW	Von: AS Mönchengladbach-Neuwerk (9) Nach: AK Kreuz Neersen (A 44) Zählstelle: 4704 2103 BVWP: Ausbau	78.600	6.917 (8,8%)	VB 46BB
66	62	A 3	HE	Von: AS Kelsterbach (49) Nach: AS Frankfurt-Flughafen (50) Zählstelle: 5917 0856 BVWP: Ausbau	78.000	- (-)	VB 68BB

Nr	Rang	Straße	BL	Infos	DTV	SV (SV%)	BVWP
67	62	A 43	NW	Von: AS Bochum-Laer (18) Nach: AK Kreuz Bochum/Witten (Tkn A 44) Zählstelle: 4509 2159 BVWP: Ausbau	78.000	6.162 (7,9%)	VB 46BB
68	63	A 57	NW	Von: AS Krefeld-Oppum (14) Nach: AK Kreuz Meerbusch (A 44) Zählstelle: 4605 2105 BVWP: Ausbau	77.500	8.680 (11,2%)	VB 46BB
69	63	A 5	BW	Von: AS Heidelberg/Schwetzingen (38) Nach: AS Walldorf/Wiesloch (39) Zählstelle: 6617 1011 BVWP: Ausbau	77.500	8.138 (10,5%)	VB 46KB
70	64	A 45	NW	Von: AS Schwerte-Ergste (10) Nach: AK Kreuz Hagen (A 46) Zählstelle: 4611 2150 BVWP: Ausbau	77.000	11.396 (14,8%)	VB 56BB
71	64	A 40	NW	Von: AS Mülheim a.d. R. (15) Nach: AS Mülheim a.d. R.-Styrum (16) Zählstelle: 4507 2106 BVWP: Ausbau	77.000	7.007 (9,1%)	VB 46KB
72	65	A 60	HE	Von: AD Mainspitz-Dreieck (A 671) Nach: AS Bischofsheim (27) Zählstelle: 6016 0992 BVWP: Ausbau	76.900	6.537 (8,5%)	VB 46BB
73	66	A 45	NW	Von: AS Dortmund-Süd (8) Nach: AK Westhofener Kreuz (A 1) Zählstelle: 4511 5104 BVWP: Ausbau	76.700	10.201 (13,3%)	VB 56BB
74	67	A 44	NW	Von: AK Kreuz Dortmund/Unna (A 1) Nach: AK Kreuz Unna-Ost (A 443) Zählstelle: 4412 2101 BVWP: Ausbau	76.500	10.863 (14,2%)	VB 46BB
75	67	A 52	NW	Von: AK Kreuz Mönchengladbach-Venlo (A 61) Nach: AS Mönchengladbach-Nord (8) Zählstelle: 4704 2105 BVWP: Ausbau	76.500	7.191 (9,4%)	VB 46BB
76	68	A 57	NW	Von: AS Krefeld-Gartenstadt (12) Nach: AS Krefeld-Zentrum (13) Zählstelle: 4605 2103 BVWP: Ausbau	76.400	9.092 (11,9%)	VB 46BB
77	69	A 6	BY	Von: AS Roth (57) Nach: AK Kreuz Nürnberg-Süd (A 73) Zählstelle: 6632 9052 BVWP: Ausbau	75.700	14.080 (18,6%)	VB 46BB

Nr	Rang	Straße	BL	Infos	DTV	SV (SV%)	BVWP
78	69	A 81	BW	Von: AS Böblingen/Sindelfingen (23) Nach: AS Böblingen-Hulb (24) Zählstelle: 7319 1001 BVWP: Ausbau	75.700	7.419 (9,8%)	VB 46KB
79	70	A 661	HE	Von: AK Bad Homburger Kreuz (A 5) Nach: AS Frankfurt-Nieder-Eschbach (5) Zählstelle: 5817 0982 BVWP: Ausbau	75.600	3.931 (5,2%)	VB 46BB
80	71	A 6	BY	Von: AK Kreuz Nürnberg-Süd (A 73) Nach: AS Nürnberg-Langwasser (59) Zählstelle: 6632 9001 BVWP: Ausbau	75.000	- (-)	VB 46BB
81	71	A 1	HH	Von: AS Hamburg-Billstedt (33) Nach: AS Hamburg-Moorfleet (34) Zählstelle: 2426 0013 BVWP: Ausbau	75.000	12.450 (16,6%)	VB 46BB WB 68BB
82	71	A 8	BY	Von: AS Augsburg-West (72) Nach: AS Augsburg-Ost (73) Zählstelle: 7531 9008 BVWP: Ausbau	75.000	10.350 (13,8%)	VB 46KB
83	72	A 67	HE	Von: AS Rüsselsheim-Ost (2) Nach: AD Rüsselsheimer Dreieck (A 60) Zählstelle: 6016 0932 BVWP: Ausbau	74.900	7.715 (10,3%)	VB 46BB
84	73	B 10	BW	Von: Landesgrenze Nach: Karlsruhe (Rheinbrücke) Zählstelle: 6915 1100 BVWP: Neubau	74.600	7.087 (9,5%)	VB 02 04
85	74	A 81	BW	Von: AS Böblingen-Hulb (24) Nach: AS Ehningen (25) Zählstelle: 7319 1002 BVWP: Ausbau	74.400	6.770 (9,1%)	VB 46KB
86	74	A 81	BW	Von: AS Ehningen (25) Nach: AS Hildrizhausen (26) Zählstelle: 7319 1003 BVWP: Ausbau	74.400	6.770 (9,1%)	VB 46KB
87	74	A 81	BW	Von: AS Hildrizhausen (26) Nach: AS Gärtringen (27) Zählstelle: 7319 1004 BVWP: Ausbau	74.400	6.770 (9,1%)	VB 46KB
88	75	A 1	NW	Von: AK Westhofener Kreuz (A 45) Nach: AS Hagen-Nord (87) Zählstelle: 4511 2160 BVWP: Ausbau	74.300	12.705 (17,1%)	VB 46BB



Nr	Rang	Straße	BL	Infos	DTV	SV (SV%)	BVWP
89	76	A 2	NW	Von: AK Kamener Kreuz (A 1) Nach: AS Bönen (17) Zählstelle: 4312 2104 BVWP: Ausbau	74.000	15.096 (20,4%)	VB 46BB
90	77	A 8	BW	Von: AS Pforzheim-Nord (44) Nach: AS Pforzheim-Ost (45) Zählstelle: 7018 1077 BVWP: Ausbau	73.900	11.528 (15,6%)	VB 46KB
91	78	A 59	NW	Von: AS Wahn (35) Nach: AS Lind (36) Zählstelle: 5108 2103 BVWP: Ausbau	73.600	6.109 (8,3%)	VB 46BB
92	79	A 60	HE	Von: AS Rüsselsheim-Mitte (28) Nach: AS Rüsselsheim-Königstädten (29) Zählstelle: 6016 0991 BVWP: Ausbau	73.200	7.393 (10,1%)	VB 46BB
93	80	A 6	BW	Von: AS Wiesloch/Rauenberg (32) Nach: AS Sinsheim (33) Zählstelle: 6718 1055 BVWP: Ausbau	73.000	16.790 (23,0%)	VB 46BB
94	81	A 1	NI	Von: AS Oyten (52) Nach: AK Bremer Kreuz (A 27) Zählstelle: 2919 0009 BVWP: Ausbau	72.700	13.595 (18,7%)	VB 46BB
95	82	A 46	NW	Von: AS Wuppertal-Cronenberg (31) Nach: AS Sonnborner Kreuz (31) Zählstelle: 4708 2103 BVWP: Ausbau	72.600	7.187 (9,9%)	VB 46KB
96	82	A 661	HE	Von: AS Frankfurt-Nieder-Eschbach (5) Nach: AS Frankfurt-Bonames (5) Zählstelle: 5817 0981 BVWP: Ausbau	72.600	3.703 (5,1%)	VB 46BB
97	83	A 3	BY	Von: AS Aschaffenburg-West (58) Nach: AS Aschaffenburg-Ost (59) Zählstelle: 6020 9003 BVWP: Ausbau	72.400	13.032 (18,0%)	VB 46BB
98	84	A 3	BY	Von: AS Rottendorf (72) Nach: AK Kreuz Biebelried (A 7) Zählstelle: 6226 9051 BVWP: Ausbau	72.300	14.388 (19,9%)	VB 46BB
99	85	A 60	RP	Von: AS Mainz-Hechtsheim-Ost (22b) Nach: AS Mainz-Weisenau (23) Zählstelle: 6015 0014 BVWP: Ausbau	72.100	6.129 (8,5%)	VB 46KB

Nr	Rang	Straße	BL	Infos	DTV	SV (SV%)	BVWP
100	86	A 57	NW	Von: AK Kreuz Moers (A 40) Nach: AS Moers-Kapellen (11) Zählstelle: 4505 5662 BVWP: Ausbau	71.900	8.628 (12,0%)	VB 46BB
101	87	A 1	NI	Von: AD Buchholzer Dreieck (A 261) Nach: AS Rade (44) Zählstelle: 2624 0057 BVWP: Ausbau	71.800	13.498 (18,8%)	VB 46BB
102	87	A 60	RP	Von: AS Mainz-Lerchenberg (20) Nach: AK Kreuz Mainz-Süd (A 63) Zählstelle: 6015 0012 BVWP: Ausbau	71.800	5.313 (7,4%)	VB 46KB
103	88	A 57	NW	Von: AS Bovert (16) Nach: AK Kreuz Kaarst (A 52) Zählstelle: 4705 2104 BVWP: Ausbau	71.600	7.804 (10,9%)	VB 46BB
104	89	A 57	NW	Von: AS Moers-Kapellen (11) Nach: AS Krefeld-Gartenstadt (12) Zählstelle: 4605 2101 BVWP: Ausbau	71.500	8.294 (11,6%)	VB 46BB
105	89	A 45	NW	Von: AS Dortmund-Eichlinghofen (6) Nach: AK Kreuz Dortmund/Witten (A 44) Zählstelle: 4510 2163 BVWP: Ausbau	71.500	7.937 (11,1%)	VB 56BB
106	90	A 8	BY	Von: AS Sulzemoos (77) Nach: AS Dachau/Fürstenfeldbruck (78) Zählstelle: 7733 9003 BVWP: Ausbau	71.300	8.485 (11,9%)	VB 46KB
107	91	A 8	BW	Von: AS Heimsheim (46) Nach: AD Dreieck Leonberg (Tkn A 81) Zählstelle: 7119 1075 BVWP: Ausbau	71.100	9.385 (13,2%)	VB 46KB
108	92	A 57	NW	Von: AS Köln-Worringen (26) Nach: AS Chorweiler (27) Zählstelle: 4907 2101 BVWP: Ausbau	71.000	- (-)	VB 46BB
109	93	A 8	BW	Von: AS Pforzheim-Ost (45) Nach: AS Heimsheim (46) Zählstelle: 7118 1001 BVWP: Ausbau	70.100	10.725 (15,3%)	VB 46KB
110	93	A 60	RP	Von: AS Mainz-Hechtsheim-West (22a) Nach: AS Mainz-Hechtsheim-Ost (22b) Zählstelle: 6015 0013 BVWP: Ausbau	70.100	5.888 (8,4%)	VB 46KB

Nr	Rang	Straße	BL	Infos	DTV	SV (SV%)	BVWP
111	94	A 7	SH	Von: AS Kaltenkirchen (18) Nach: AS Henstedt-Ulzburg (19) Zählstelle: 2125 0902 BVWP: Ausbau	70.000	- (-)	VB 46KB
112	94	A 7	SH	Von: AS Neumünster-Nord (13) Nach: AS Neumünster-Mitte (14) Zählstelle: 1925 0906 BVWP: Ausbau	70.000	8.330 (11,9%)	VB 46KB
113	95	A 6	BY	Von: AS Nürnberg-Langwasser (59) Nach: AK Kreuz Nürnberg-Ost (A 9) Zählstelle: 6633 9052 BVWP: Ausbau	69.300	14.345 (20,7%)	VB 46BB
114	96	A 3	BY	Von: AS Würzburg-Heidingsfeld (70) Nach: AS Würzburg/Randersacker (71) Zählstelle: 6225 9002 BVWP: Ausbau	69.100	14.027 (20,3%)	VB 56BB
115	96	A 8	BY	Von: AS Odelzhausen (76) Nach: AS Sulzemoos (77) Zählstelle: 7633 9004 BVWP: Ausbau	69.100	8.430 (12,2%)	VB 46KB
116	97	A 7	SH	Von: AS Bad Bramstedt (17) Nach: AS Kaltenkirchen (18) Zählstelle: 2025 0903 BVWP: Ausbau	68.900	6.270 (9,1%)	VB 46KB
117	98	A 57	NW	Von: AK Kreuz Neuss-Süd (A 46) Nach: AS Dormagen (25) Zählstelle: 4806 5061 BVWP: Ausbau	68.800	7.362 (10,7%)	VB 46BB
118	99	A 6	BW	Von: AK Viernheimer Kreuz (A 659) Nach: AK Kreuz Mannheim (A 656) Zählstelle: 6517 1007 BVWP: Ausbau	68.600	7.134 (10,4%)	VB 46BB
119	99	B 10	BW	Von: B10/K1701 Münchingen Nach: B10/B27, S*Stgt.-Zuffenhausen Zählstelle: 7120 1100 BVWP: Ausbau	68.600	5.762 (8,4%)	VB 24KB
120	100	A 67	HE	Von: AD Mönchhof-Dreieck (Tkn A 3) Nach: AS Rüsselsheim-Ost (2) Zählstelle: 6016 6931 BVWP: Ausbau	68.300	7.650 (11,2%)	VB 46BB
121	100	A 7	SH	Von: AS Quickborn (21) Nach: AS Hamburg-Schnelsen-Nord (23) Zählstelle: 2325 0890 BVWP: Ausbau	68.300	7.376 (10,8%)	VB 46KB

Nr	Rang	Straße	BL	Infos	DTV	SV (SV%)	BVWP
122	101	A 3	BY	Von: AS Würzburg/Randersacker (71) Nach: AS Rottendorf (72) Zählstelle: 6226 9001 BVWP: Ausbau	68.200	14.322 (21,0%)	VB 46BB
123	101	A 67	HE	Von: AK Darmstädter Kreuz (Tkn A 5) Nach: AS Gernsheim (8) Zählstelle: 6117 6827 BVWP: Ausbau	68.200	8.934 (13,1%)	VB 46BB
124	102	A 2	NW	Von: AS Bönen (17) Nach: AS Hamm (18) Zählstelle: 4312 2100 BVWP: Ausbau	68.100	14.505 (21,3%)	VB 46BB
125	103	A 1	NI	Von: AS Posthausen (51) Nach: AS Oyten (52) Zählstelle: 2920 0011 BVWP: Ausbau	67.800	13.696 (20,2%)	VB 46BB
126	104	A 60	HE	Von: AS Bischofsheim (27) Nach: AS Rüsselsheim-Mitte (28) Zählstelle: 6016 0988 BVWP: Ausbau	67.700	6.025 (8,9%)	VB 46BB
127	104	A 60	RP	Von: AS Mainz-Finthen (19) Nach: AS Mainz-Lerchenberg (20) Zählstelle: 6015 0011 BVWP: Ausbau	67.700	5.416 (8,0%)	VB 46KB
128	105	A 57	NW	Von: AS Dormagen (25) Nach: AS Köln-Worringen (26) Zählstelle: 4906 2101 BVWP: Ausbau	67.000	- (-)	VB 46BB
129	106	A 8	BY	Von: AS Augsburg-Ost (73) Nach: AS Dasing (74) Zählstelle: 7632 9007 BVWP: Ausbau	66.800	9.352 (14,0%)	VB 46KB
130	107	A 1	NI	Von: AS Stuckenborstel (50) Nach: AS Posthausen (51) Zählstelle: 2921 0012 BVWP: Ausbau	66.600	13.120 (19,7%)	VB 46BB
131	107	A 1	NI	Von: AS Rade (44) Nach: AS Hollenstedt (45) Zählstelle: 2624 0055 BVWP: Ausbau	66.600	13.054 (19,6%)	VB 46BB
132	108	A 6	BY	Von: AS Schwabach-Süd (56) Nach: AS Roth (57) Zählstelle: 6632 9051 BVWP: Ausbau	66.000	13.002 (19,7%)	VB 46BB

Nr	Rang	Straße	BL	Infos	DTV	SV (SV%)	BVWP
133	109	A 2	NW	Von: AS Dortmund-Mengede (12) Nach: AS Dortmund-Nordost (13) Zählstelle: 4410 2156 BVWP: Ausbau	65.900	11.994 (18,2%)	VB 46BB
134	110	A 61	RP	Von: AK Kreuz Frankenthal (A 6) Nach: AK Kreuz Ludwigshafen (A 650) Zählstelle: 6515 7123 BVWP: Ausbau	65.700	12.089 (18,4%)	VB 46KB
135	111	A 1	NW	Von: AS Hamm/Bergkamen (81) Nach: AK Kamener Kreuz (A 2) Zählstelle: 4312 2103 BVWP: Ausbau	65.600	9.184 (14,0%)	VB 46BB
136	112	A 5	BW	Von: AS Teningen (60) Nach: AS Freiburg-Nord (61) Zählstelle: 7812 1047 BVWP: Ausbau	65.500	8.581 (13,1%)	VB 46BB
137	113	A 3	BY	Von: AS Hösbach (61) Nach: AS Bessenbach/Waldaschaff (62) Zählstelle: 5921 9010 BVWP: Ausbau	65.200	13.301 (20,4%)	VB 46BB
138	114	A 5	BW	Von: AS Bühl (52) Nach: AS Achern (53) Zählstelle: 7314 1035 BVWP: Ausbau	65.100	12.434 (19,1%)	VB 46BB
139	114	A 5	BW	Von: AS Baden-Baden (51) Nach: AS Bühl (52) Zählstelle: 7214 1001 BVWP: Ausbau	65.100	9.505 (14,6%)	VB 46BB
140	115	A 2	NW	Von: AS Kamen/Bergkamen (15) Nach: AK Kamener Kreuz (A 1) Zählstelle: 4312 2101 BVWP: Ausbau	64.500	11.417 (17,7%)	VB 46BB
141	115	A 1	NW	Von: AS Remscheid (95b) Nach: AS Wermelskirchen (96) Zählstelle: 4809 2101 BVWP: Ausbau	64.500	9.998 (15,5%)	VB 46BB VB 46KB
142	116	A 9	TH	Von: AS Bad Klosterlausnitz (23) Nach: AK Hermsdorfer Kreuz (A 4) Zählstelle: 5137 4322 BVWP: Ausbau	64.100	14.358 (22,4%)	VB 46KB
143	117	A 6	BW	Von: AS Sinsheim-Steinsfurt (34) Nach: AS Bad Rappenau (35) Zählstelle: 6719 1001 BVWP: Ausbau	64.000	14.976 (23,4%)	VB 46BB

Nr	Rang	Straße	BL	Infos	DTV	SV (SV%)	BVWP
144	118	A 6	BW	Von: AS Sinsheim (33) Nach: AS Sinsheim-Steinsfurt (34) Zählstelle: 6719 1057 BVWP: Ausbau	63.900	15.017 (23,5%)	VB 46BB
145	118	A 8	BY	Von: AS Neusäß (71b) Nach: AS Augsburg-West (72) Zählstelle: 7531 9144 BVWP: Ausbau	63.900	8.179 (12,8%)	VB 46KB
146	119	A 1	NW	Von: AS Osnabrück-Hafen (71) Nach: AK Kreuz Lotte/Osnabrück (A 30) Zählstelle: 3713 2100 BVWP: Ausbau	63.600	13.992 (22,0%)	VB 46KB
147	119	A 57	NW	Von: AS Moers-Hülsdonk (9) Nach: AK Kreuz Moers (A 40) Zählstelle: 4505 5660 BVWP: Ausbau	63.600	7.759 (12,2%)	VB 46BB
148	120	A 3	BY	Von: AS Bessenbach/Waldaschaff (62) Nach: AS Weibersbrunn (63) Zählstelle: 6021 9001 BVWP: Ausbau	63.500	12.446 (19,6%)	VB 56LB
149	121	A 8	BY	Von: AS Dasing (74) Nach: AS Adelzhausen (75) Zählstelle: 7632 9132 BVWP: Ausbau	63.200	8.406 (13,3%)	VB 46KB
150	122	A 8	BW	Von: AS Merklingen (61) Nach: AS Ulm-West (62) Zählstelle: 7525 1063 BVWP: Ausbau	63.100	9.150 (14,5%)	VB 46KB
151	123	A 57	NW	Von: AK Kreuz Kamp-Lintfort (Tkn A 42) Nach: AS Moers-Hülsdonk (9) Zählstelle: 4505 5636 BVWP: Ausbau	63.000	8.883 (14,1%)	VB 46BB
152	123	A 8	BY	Von: AS Adelzhausen (75) Nach: AS Odelzhausen (76) Zählstelle: 7633 9005 BVWP: Ausbau	63.000	8.379 (13,3%)	VB 46KB
153	124	A 8	BY	Von: AS Rohrdorf (103) Nach: AS Achenmühle (104) Zählstelle: 8138 9024 BVWP: Ausbau	62.900	6.542 (10,4%)	VB 46KB
154	125	A 2	NW	Von: AS Hamm-Uentrop (19) Nach: AS Beckum (20) Zählstelle: 4214 2101 BVWP: Ausbau	62.600	13.897 (22,2%)	VB 46BB

Nr	Rang	Straße	BL	Infos	DTV	SV (SV%)	BVWP
155	125	A 7	SH	Von: AD Dreieck Bordesholm (A 215) Nach: AS Neumünster-Nord (13) Zählstelle: 1825 1106 BVWP: Ausbau	62.600	7.888 (12,6%)	VB 46KB
156	125	A 7	SH	Von: AS Henstedt-Ulzburg (19) Nach: AS Quickborn (21) Zählstelle: 2225 0891 BVWP: Ausbau	62.600	7.136 (11,4%)	VB 46KB
157	125	A 60	RP	Von: AD Dreieck Mainz (A 643) Nach: AS Mainz-Finthen (19) Zählstelle: 6015 0010 BVWP: Ausbau	62.600	4.632 (7,4%)	VB 46KB
158	126	A 61	RP	Von: AK Kreuz Ludwigshafen (A 650) Nach: AK Kreuz Mutterstadt (A 65) Zählstelle: 6515 8360 BVWP: Ausbau	62.200	12.440 (20,0%)	VB 46KB
159	127	A 44	NW	Von: AK Kreuz Unna-Ost (A 443) Nach: AK Kreuz Werl (A 445) Zählstelle: 4412 2102 BVWP: Ausbau	62.100	10.184 (16,4%)	VB 46BB
160	128	A 7	NI	Von: AS Bockenem (65) Nach: AS Rhüden (Harz) (66) Zählstelle: 4026 0204 BVWP: Ausbau	62.000	- (-)	VB 46BB
161	128	A 3	BY	Von: AS Helmstadt (67) Nach: AD Dreieck Würzburg-West (A 81) Zählstelle: 6224 9051 BVWP: Ausbau	62.000	12.586 (20,3%)	VB 46BB
162	128	A 1	NW	Von: AS Wuppertal-Langerfeld (93) Nach: AS Wuppertal-Ronsdorf (94) Zählstelle: 4709 2103 BVWP: Ausbau	62.000	10.292 (16,6%)	VB 46KB
163	128	A 7	SH	Von: AS Neumünster-Mitte (14) Nach: AS Neumünster-Süd (15) Zählstelle: 1925 0905 BVWP: Ausbau	62.000	8.556 (13,8%)	VB 46KB
164	128	A 8	BY	Von: AS Adelsried (71a) Nach: AS Neusäß (71b) Zählstelle: 7531 9131 BVWP: Ausbau	62.000	8.246 (13,3%)	VB 46KB
165	129	A 5	BW	Von: AS Appenweier (54) Nach: AS Offenburg (55) Zählstelle: 7413 1039 BVWP: Ausbau	61.900	9.037 (14,6%)	VB 46BB

Nr	Rang	Straße	BL	Infos	DTV	SV (SV%)	BVWP
166	130	A 4	NW	Von: AS Eschweiler-West (5a) Nach: AS Langerwehe (5c) Zählstelle: 5103 2105 BVWP: Ausbau	61.500	11.624 (18,9%)	VB 46BB
167	131	A 3	BY	Von: AS Wertheim/Lengfurt (66) Nach: AS Helmstadt (67) Zählstelle: 6224 9001 BVWP: Ausbau	61.300	12.015 (19,6%)	VB 46BB
168	131	A 7	NI	Von: AD Dreieck Salzgitter (A 39) Nach: AS Bockenem (65) Zählstelle: 3927 0202 BVWP: Ausbau	61.300	11.095 (18,1%)	VB 46BB
169	132	A 3	BY	Von: AK Kreuz Biebelried (A 7) Nach: AS Kitzingen/Schwarzach (74) Zählstelle: 6226 9054 BVWP: Ausbau	61.100	11.548 (18,9%)	VB 46BB
170	133	A 8	BY	Von: AS Rosenheim (102) Nach: AS Rohrdorf (103) Zählstelle: 8138 9023 BVWP: Ausbau	61.000	7.198 (11,8%)	VB 46KB
171	134	A 27	HB	Von: AS Bremen-Vahr (20) Nach: AS Bremen-Sebaldsbrück (21) Zählstelle: 2919 0104 BVWP: Ausbau	60.900	6.090 (10,0%)	VB 46BB
172	135	A 2	NW	Von: AS Hamm (18) Nach: AS Hamm-Uentrop (19) Zählstelle: 4313 2100 BVWP: Ausbau	60.800	14.349 (23,6%)	VB 46BB
173	136	A 6	BY	Von: AS Schwabach-West (55) Nach: AS Schwabach-Süd (56) Zählstelle: 6632 9005 BVWP: Ausbau	60.600	13.332 (22,0%)	VB 46BB
174	137	A 7	NI	Von: AS Rhüden (Harz) (66) Nach: AS Seesen (Harz) (67) Zählstelle: 4026 0206 BVWP: Ausbau	60.200	10.836 (18,0%)	VB 46BB
175	138	A 6	BW	Von: AK Kreuz Weinsberg (A 81) Nach: AS Bretzfeld (39) Zählstelle: 6822 1091 BVWP: Ausbau	60.100	14.304 (23,8%)	VB 46BB
176	139	A 3	BY	Von: AS Weibersbrunn (63) Nach: AS Rohrbrunn (64) Zählstelle: 6022 9001 BVWP: Ausbau	59.900	11.860 (19,8%)	VB 46BB



Nr	Rang	Straße	BL	Infos	DTV	SV (SV%)	BVWP
177	140	A 3	BY	Von: AS Marktheidenfeld (65) Nach: AS Wertheim/Lengfurt (66) Zählstelle: 6123 9001 BVWP: Ausbau	59.600	12.099 (20,3%)	VB 46BB
178	141	A 4	NW	Von: AS Düren (6) Nach: AS Buir (8) Zählstelle: 5105 2101 BVWP: Ausbau	59.500	11.662 (19,6%)	VB 46KB
179	141	A 59	NW	Von: AS Duisburg-Zentrum (11) Nach: AS Duisburg-Hochfeld (12) Zählstelle: 4506 2121 BVWP: Ausbau	59.500	2.797 (4,7%)	VB 46BB
180	142	A 1	NI	Von: AS Hollenstedt (45) Nach: AS Heidenau (46) Zählstelle: 2623 0053 BVWP: Ausbau	59.300	12.394 (20,9%)	VB 46BB
181	143	A 3	BY	Von: AS Kitzingen/Schwarzach (74) Nach: AS Wiesentheid (75) Zählstelle: 6227 9001 BVWP: Ausbau	59.000	11.918 (20,2%)	VB 46BB
182	144	A 8	BW	Von: Behelfs-AS Hohenstadt (60) Nach: AS Merklingen (61) Zählstelle: 7424 1001 BVWP: Ausbau	58.900	9.601 (16,3%)	VB 46KB
183	145	A 1	NI	Von: AS Sittensen (47) Nach: AS Bockel (49) Zählstelle: 2821 3302 BVWP: Ausbau	58.800	12.995 (22,1%)	VB 46BB
184	145	A 1	NI	Von: AS Osnabrück-Nord (70) Nach: AS Osnabrück-Hafen (71) Zählstelle: 3613 0025 BVWP: Ausbau	58.800	12.466 (21,2%)	VB 46KB
185	145	A 4	TH	Von: AS Jena-Göschwitz (53) Nach: AS Jena-Lobeda (54) Zählstelle: 5135 0007 BVWP: Ausbau	58.800	9.467 (16,1%)	VB 46KB
186	146	A 3	BY	Von: AS Wiesentheid (75) Nach: AS Geiselwind (76) Zählstelle: 6228 9041 BVWP: Ausbau	58.700	11.681 (19,9%)	VB 46BB
187	147	A 4	NW	Von: AS Buir (8) Nach: AS Kerpen (8) Zählstelle: 5105 2102 BVWP: Ausbau	58.600	11.779 (20,1%)	VB 46KB

Nr	Rang	Straße	BL	Infos	DTV	SV (SV%)	BVWP
188	147	A 8	BW	Von: AS Mühlhausen (59) Nach: Behelfs-AS Hohenstadt (60) Zählstelle: 7423 1001 BVWP: Ausbau	58.600	8.849 (15,1%)	VB 46KB
189	147	A 1	NW	Von: AS Hamm-Bockum/Werne (80) Nach: AS Hamm/Bergkamen (81) Zählstelle: 4312 2102 BVWP: Ausbau	58.600	8.263 (14,1%)	VB 46BB
190	148	A 1	NI	Von: AS Bramsche (68) Nach: AS Osnabrück-Nord (70) Zählstelle: 3614 0023 BVWP: Ausbau	58.200	12.222 (21,0%)	VB 46BB
191	149	A 59	NW	Von: AS Duisburg-Duisern (10) Nach: AS Duisburg-Zentrum (11) Zählstelle: 4506 2120 BVWP: Ausbau	58.000	2.726 (4,7%)	VB 46BB
192	150	A 1	NI	Von: AS Heidenau (46) Nach: AS Sittensen (47) Zählstelle: 2723 0051 BVWP: Ausbau	57.900	12.506 (21,6%)	VB 46BB
193	151	A 3	BY	Von: AS Geiselwind (76) Nach: AS Schlüsselfeld (77) Zählstelle: 6229 9001 BVWP: Ausbau	57.800	11.733 (20,3%)	VB 46BB
194	151	A 1	NW	Von: AS Lengerich (73) Nach: AS Ladbergen (74) Zählstelle: 3812 5118 BVWP: Ausbau	57.800	11.271 (19,5%)	VB 46BB
195	151	A 1	NW	Von: AS Greven (76) Nach: AS Münster-Nord (77) Zählstelle: 3911 2100 BVWP: Ausbau	57.800	11.155 (19,3%)	VB 46BB
196	152	A 7	NI	Von: AS Nörten-Hardenberg (71) Nach: AS Göttingen-Nord (72) Zählstelle: 4425 0099 BVWP: Ausbau	57.400	9.873 (17,2%)	VB 46BB
197	152	A 8	BW	Von: AS Ulm-West (62) Nach: AS Ulm-Ost (63) Zählstelle: 7526 1062 BVWP: Ausbau	57.400	8.495 (14,8%)	VB 46KB
198	153	A 8	BY	Von: AS Leipheim (66) Nach: AS Günzburg (67) Zählstelle: 7527 9013 BVWP: Ausbau	57.200	9.038 (15,8%)	VB 46KB

Nr	Rang	Straße	BL	Infos	DTV	SV (SV%)	BVWP
199	154	A 8	BY	Von: AS Frasdorf (105) Nach: AS Bernau (106) Zählstelle: 8140 9026 BVWP: Ausbau	56.900	7.625 (13,4%)	VB 46KB
200	155	A 8	BY	Von: AS Achenmühle (104) Nach: AS Frasdorf (105) Zählstelle: 8139 9025 BVWP: Ausbau	56.600	6.396 (11,3%)	VB 46KB
201	156	A 45	NW	Von: AK Kreuz Dortmund-West (A 40/B 1) Nach: AS Dortmund-Eichlinghofen (6) Zählstelle: 4510 2162 BVWP: Ausbau	56.200	5.901 (10,5%)	VB 56BB
202	157	A 1	NI	Von: AS Bockel (49) Nach: AS Stuckenborstel (50) Zählstelle: 2721 0013 BVWP: Ausbau	56.000	- (-)	VB 46BB
203	157	A 4	TH	Von: AS Jena-Lobeda (54) Nach: AS Stadtroda (55) Zählstelle: 5135 0006 BVWP: Ausbau	56.000	9.296 (16,6%)	VB 46KB
204	158	A 60	HE	Von: AS Rüsselsheim-Königstädten (29) Nach: AD Rüsselsheimer Dreieck (A 67) Zählstelle: 6016 0993 BVWP: Ausbau	55.900	6.484 (11,6%)	VB 46BB
205	159	A 8	BY	Von: AK Kreuz Ulm/Elchingen (A 7) Nach: AS Leipheim (66) Zählstelle: 7526 9013 BVWP: Ausbau	55.800	8.035 (14,4%)	VB 46KB
206	159	A 43	NW	Von: AS Recklinghausen/Herten (11) Nach: AS Recklinghausen/Herten (11) Zählstelle: 4309 2155 BVWP: Ausbau	55.800	4.631 (8,3%)	VB 46BB
207	160	A 8	BY	Von: AS Ulm-Ost (63) Nach: AS Oberelchingen (64) Zählstelle: 7526 9015 BVWP: Ausbau	55.700	7.520 (13,5%)	VB 46KB
208	161	A 1	NI	Von: AS Neuenkirchen/Vörden (67) Nach: AS Bramsche (68) Zählstelle: 3514 0021 BVWP: Ausbau	55.600	11.732 (21,1%)	VB 46BB
209	162	A 1	NW	Von: AS Ladbergen (74) Nach: AS Greven (76) Zählstelle: 3812 2101 BVWP: Ausbau	55.500	10.212 (18,4%)	VB 46BB

Nr	Rang	Straße	BL	Infos	DTV	SV (SV%)	BVWP
210	162	A 8	BY	Von: AS Oberelchingen (64) Nach: AK Kreuz Ulm/Eichingen (A 7) Zählstelle: 7526 9014 BVWP: Ausbau	55.500	7.493 (13,5%)	VB 46KB
211	163	A 6	RP	Von: AS Kaiserslautern-West (15) Nach: AD Dreieck Kaiserslautern (A 63) Zählstelle: 6512 7125 BVWP: Ausbau	55.400	10.194 (18,4%)	VB 46KB
212	164	A 27	HB	Von: AS Bremen-Sebaldsbrück (21) Nach: AK Bremer Kreuz (A 1) Zählstelle: 2919 2402 BVWP: Ausbau	55.100	5.786 (10,5%)	VB 46BB
213	165	A 1	NW	Von: AK Kreuz Lotte/Osnabrück (A 30) Nach: AS Lengerich (73) Zählstelle: 3713 2101 BVWP: Ausbau	54.900	11.035 (20,1%)	VB 46BB
214	166	A 4	TH	Von: AS Magdala (51) Nach: AS Schorba (52) Zählstelle: 5134 0009 BVWP: Ausbau	54.700	8.916 (16,3%)	VB 46KB
215	167	A 7	NI	Von: AS Northeim-West (70) Nach: AS Nörten-Hardenberg (71) Zählstelle: 4325 0099 BVWP: Ausbau	54.000	- (-)	VB 46BB
216	168	A 1	NI	Von: AS Lohne/Dinklage (65) Nach: AS Holdorf (66) Zählstelle: 3314 3309 BVWP: Ausbau	53.900	11.589 (21,5%)	VB 46BB
217	169	A 1	NI	Von: AD Dreieck Ahlhorner Heide (Tkn A 29) Nach: AS Cloppenburg (63) Zählstelle: 3115 0011 BVWP: Ausbau	53.800	11.997 (22,3%)	VB 46KB
218	169	A 8	BY	Von: AS Zusmarshausen (70) Nach: AS Adelsried (71a) Zählstelle: 7530 9010 BVWP: Ausbau	53.800	7.693 (14,3%)	VB 46KB
219	170	A 1	NI	Von: AS Vechta (64) Nach: AS Lohne/Dinklage (65) Zählstelle: 3215 0015 BVWP: Ausbau	53.600	11.363 (21,2%)	VB 46KB
220	170	A 7	SH	Von: AS Großenaspe (16) Nach: AS Bad Bramstedt (17) Zählstelle: 2025 0904 BVWP: Ausbau	53.600	6.593 (12,3%)	VB 46KB

Nr	Rang	Straße	BL	Infos	DTV	SV (SV%)	BVWP
221	171	A 4	TH	Von: AS Schorba (52) Nach: AS Jena-Göschwitz (53) Zählstelle: 5134 0008 BVWP: Ausbau	53.500	9.470 (17,7%)	VB 46KB
222	172	A 1	NI	Von: AS Holdorf (66) Nach: AS Neuenkirchen/Vörden (67) Zählstelle: 3414 0019 BVWP: Ausbau	53.300	11.566 (21,7%)	VB 46BB
223	172	A 7	NI	Von: AS Northeim-Nord (69) Nach: AS Northeim-West (70) Zählstelle: 4225 0214 BVWP: Ausbau	53.300	9.541 (17,9%)	VB 46BB
224	173	A 8	BY	Von: AS Günzburg (67) Nach: AS Burgau (69) Zählstelle: 7528 9012 BVWP: Ausbau	53.100	8.231 (15,5%)	VB 46KB
225	174	A 8	BY	Von: AS Burgau (69) Nach: AS Zusmarshausen (70) Zählstelle: 7528 9011 BVWP: Ausbau	53.000	8.321 (15,7%)	VB 46KB
226	175	A 5	BW	Von: AS Freiburg-Nord (61) Nach: AS Freiburg-Mitte (62) Zählstelle: 7912 1001 BVWP: Ausbau	52.800	7.656 (14,5%)	VB 46BB
227	176	A 3	BY	Von: AS Rohrbrunn (64) Nach: AS Marktheidenfeld (65) Zählstelle: 6122 9001 BVWP: Ausbau	52.700	11.014 (20,9%)	VB 46BB
228	176	A 7	NI	Von: AS Seesen (Harz) (67) Nach: AS Echte (68) Zählstelle: 4126 4602 BVWP: Ausbau	52.700	10.066 (19,1%)	VB 46BB
229	177	A 14	SN	Von: AS Leipzig-Messegelände (24) Nach: AS Leipzig-Nordost (25) Zählstelle: 4640 1001 BVWP: Ausbau	52.500	8.033 (15,3%)	VB 46KB
230	178	A 7	SH	Von: AS Neumünster-Süd (15) Nach: AS Großenaspe (16) Zählstelle: 1925 0805 BVWP: Ausbau	52.400	6.236 (11,9%)	VB 46KB
231	179	A 1	NI	Von: AS Cloppenburg (63) Nach: AS Vechta (64) Zählstelle: 3215 0013 BVWP: Ausbau	51.600	10.733 (20,8%)	VB 46KB

Nr	Rang	Straße	BL	Infos	DTV	SV (SV%)	BVWP
232	180	A 7	NI	Von: AS Echte (68) Nach: AS Northeim-Nord (69) Zählstelle: 4225 0017 BVWP: Ausbau	51.000	- (-)	VB 46BB
233	181	A 24	BB	Von: AS Kremmen (25) Nach: AD Dreieck Havelland (A 10) Zählstelle: 3243 3612 BVWP: Ausbau	50.500	7.323 (14,5%)	VB 46KB
234	182	A 67	HE	Von: AS Büttelborn (5) Nach: AD Dreieck Darmstadt/Griesheim (A 672) Zählstelle: 6117 0935 BVWP: Ausbau	50.000	4.150 (8,3%)	VB 46BB
235	183	A 61	RP	Von: AS Speyer (63) Nach: AS Hockenheim (64) Zählstelle: 6616 7119 BVWP: Ausbau	49.800	7.918 (15,9%)	VB 46KB
236	184	B 535	BW	Von: AS Heidelberg/Schwetzingen (A 5) Nach: B 535/L 600a HD Kirchheim, Grasweg Zählstelle: 6617 1132 BVWP: Ausbau	49.700	2.336 (4,7%)	VB 04KK
237	185	A 10	BB	Von: AD Dreieck Schwanebeck (A 11) Nach: AS Berlin-Hohenschönhausen (2) Zählstelle: 3347 1001 BVWP: Ausbau	49.600	6.150 (12,4%)	VB 46KB
238	186	A 4	HE	Von: AS Herleshausen (38) Nach: AS Eisenach-West (39a) Zählstelle: 4927 6880 BVWP: Ausbau	49.300	9.466 (19,2%)	VB 46KB
239	187	A 61	BW	Von: AS Hockenheim (64) Nach: AD Dreieck Hockenheim (A 6) Zählstelle: 6617 1017 BVWP: Ausbau	48.000	9.456 (19,7%)	VB 46KB
240	187	A 14	SN	Von: AS Leipzig-Nordost (25) Nach: AS Leipzig-Ost (26) Zählstelle: 4640 1000 BVWP: Ausbau	48.000	7.392 (15,4%)	VB 46KB
241	187	A 6	BW	Von: AK Kreuz Mannheim (A 656) Nach: AS Mannheim/Schwetzingen (28) Zählstelle: 6517 1006 BVWP: Ausbau	48.000	5.808 (12,1%)	VB 46BB
242	188	A 10	BB	Von: AS Berlin-Hohenschönhausen (2) Nach: AS Berlin-Marzahn (3) Zählstelle: 3347 1002 BVWP: Ausbau	47.500	5.938 (12,5%)	VB 46KB

Nr	Rang	Straße	BL	Infos	DTV	SV (SV%)	BVWP
243	189	A 61	RP	Von: AK Kreuz Mutterstadt (A 65) Nach: AS Schifferstadt (62) Zählstelle: 6616 8369 BVWP: Ausbau	46.100	9.958 (21,6%)	VB 46KB
244	190	B 51	NW	Von: 884 Nach: B 54 Zählstelle: 4011 2306 BVWP: Ausbau	45.600	2.234 (4,9%)	VB 24KB
245	191	A 4	TH	Von: AS Eisenach-West (39a) Nach: AS Eisenach-Ost (40a) Zählstelle: 5027 0020 BVWP: Ausbau	45.400	8.989 (19,8%)	VB 46KB
246	192	A 14	ST	Von: Behelfs-AS Gröbers (19) Nach: AK Schkeuditzer Kreuz (A 9) Zählstelle: 4538 3833 BVWP: Ausbau	45.100	8.434 (18,7%)	VB 46KB
247	193	A 67	HE	Von: AD Dreieck Darmstadt/Griesheim (A 672) Nach: AK Darmstädter Kreuz (Tkn A 5) Zählstelle: 6117 0936 BVWP: Ausbau	44.300	4.917 (11,1%)	VB 46BB
248	194	B 51	NW	Von: Grenze B51/A43 Nach: Knoten Münster (B51/B219/L551) Zählstelle: 4011 2103 BVWP: Ausbau	44.000	2.200 (5,0%)	VB 24KB
249	195	A 24	BB	Von: AS Neuruppin-Süd (23) Nach: AS Fehrbellin (24) Zählstelle: 3142 1001 BVWP: Ausbau	43.900	6.234 (14,2%)	VB 46KB
250	196	A 14	ST	Von: AS Halle/Peißen (17) Nach: Behelfs-AS Halle-Ost (18) Zählstelle: 4538 7032 BVWP: Ausbau	43.700	9.527 (21,8%)	VB 46KB
251	197	A 9	TH	Von: AS Dittersdorf (27) Nach: AS Schleiz (28) Zählstelle: 5336 0007 BVWP: Ausbau	43.600	9.112 (20,9%)	VB 46KB
252	198	B 26	BY	Von: AB/Ebertbrücke in Ri Damm Nach: AB/Ebertbrücke in Ri Schönbusch Zählstelle: 6020 9205 BVWP: Ausbau	42.900	1.459 (3,4%)	VB 24KK
253	199	B 27	BW	Von: B27/B28 Tübingen Nach: B27/L1208 Tübingen Zählstelle: 7420 1118 BVWP: Ortsumgehung	42.700	2.477 (5,8%)	VB 04KB

Nr	Rang	Straße	BL	Infos	DTV	SV (SV%)	BVWP
254	200	A 10	BB	Von: AS Berlin-Marzahn (3) Nach: AS Berlin-Hellersdorf (4) Zählstelle: 3448 1001 BVWP: Ausbau	42.600	6.049 (14,2%)	VB 46KB
255	201	A 61	RP	Von: AS Schifferstadt (62) Nach: AS Speyer (63) Zählstelle: 6616 8370 BVWP: Ausbau	42.500	9.733 (22,9%)	VB 46KB
256	202	B 51	NW	Von: B 54 Nach: L 586 Zählstelle: 4011 2305 BVWP: Ausbau	42.300	2.242 (5,3%)	VB 24KB
257	203	A 14	ST	Von: Behelfs-AS Halle-Ost (18) Nach: Behelfs-AS Gröbers (19) Zählstelle: 4538 7031 BVWP: Ausbau	42.200	8.904 (21,1%)	VB 46KB
258	204	A 24	BB	Von: AS Neuruppin (22) Nach: AS Neuruppin-Süd (23) Zählstelle: 3042 1001 BVWP: Ausbau	41.700	6.088 (14,6%)	VB 46KB
259	205	A 9	TH	Von: AS Triptis (26) Nach: AS Dittersdorf (27) Zählstelle: 5237 0006 BVWP: Ausbau	40.800	9.262 (22,7%)	VB 46KB
260	206	A 14	SN	Von: AS Leipzig-Ost (26) Nach: AS Kleinpösna (27) Zählstelle: 4641 1001 BVWP: Ausbau	40.500	6.480 (16,0%)	VB 46BB
261	207	A 4	SN	Von: AS Wüstenbrand (66) Nach: AS Limbach-Oberfrohna (67) Zählstelle: 5142 1001 BVWP: Ausbau	40.400	5.454 (13,5%)	VB 46KB
262	208	B 2	BY	Von: AS L2063 (Starnberg) Nach: AS Percha Zählstelle: 7934 9103 BVWP: Entlastungstunnel	40.300	1.209 (3,0%)	VB 02KK
263	209	A 4	SN	Von: AS Hohenstein-Ernstthal (65) Nach: AS Wüstenbrand (66) Zählstelle: 5142 4107 BVWP: Ausbau	39.800	5.293 (13,3%)	VB 46KB
264	210	A 61	NW	Von: AK Kreuz Mönchengladbach-Wanlo (Tkn A 46) Nach: AS Jackerath (16) Zählstelle: 4904 2108 BVWP: Ausbau	38.700	8.011 (20,7%)	VB 46BB



Nr	Rang	Straße	BL	Infos	DTV	SV (SV%)	BVWP
265	210	A 6	RP	Von: AD Dreieck Kaiserslautern (A 63) Nach: AS Kaiserslautern-Ost (16b) Zählstelle: 6512 8615 BVWP: Ausbau	38.700	6.347 (16,4%)	VB 46KB
266	211	A 4	TH	Von: AS Eisenach-Ost (40a) Nach: AS Waltershausen (41a) Zählstelle: 5028 0019 BVWP: Ausbau	38.300	7.009 (18,3%)	VB 46KB
267	212	A 4	SN	Von: AS Glauchau-Ost (64) Nach: AS Hohenstein-Ernstthal (65) Zählstelle: 5141 1000 BVWP: Ausbau	37.100	5.491 (14,8%)	VB 46KB
268	213	B 49	HE	Von: Knoten L 3285 Lahnau Nach: Knoten B 429 Wetzlar Zählstelle: 5417 0405 BVWP: Ausbau	36.300	4.683 (12,9%)	VB 24KB
269	214	B 49	HE	Von: Knoten L 3020 Nach: Garbenheim Knoten L 3285 Zählstelle: 5417 0404 BVWP: Ausbau	36.100	3.357 (9,3%)	VB 24KB
270	215	B 51	NW	Von: B 54 Nach: L 586 Zählstelle: 4011 2307 BVWP: Ausbau	35.900	1.651 (4,6%)	VB 24KB
271	216	B 312	BW	Von: B 312/L 382 Reutlingen Nach: B 312/L 380 Abzweig Eningen Zählstelle: 7521 1111 BVWP: Ortsumgehung Reutlingen Scheibengipfeltunnel	35.500	1.882 (5,3%)	VB 02KK
272	217	B 61	NW	Von: Übergang der A 30 auf die B 61 Nach: KP B 61 / L 772 Zählstelle: 3718 2266 BVWP: Ortsumgehung	35.400	6.089 (17,2%)	VB 04KB als A 30
273	218	A 14	ST	Von: AS Halle-Tornau (16) Nach: AS Halle/Peißen (17) Zählstelle: 4438 7034 BVWP: Ausbau	35.300	8.543 (24,2%)	VB 46KB
274	218	A 14	ST	Von: AS Halle-Trotha (15) Nach: AS Halle-Tornau (16) Zählstelle: 4437 7035 BVWP: Ausbau	35.300	8.366 (23,7%)	VB 46KB
275	218	B 313	BW	Von: B297/B313 Nürtingen Nach: B313/K1220 Abzw. Zizishausen Zählstelle: 7321 1108 BVWP: Ausbau	35.300	2.542 (7,2%)	VB 24KB

Nr	Rang	Straße	BL	Infos	DTV	SV (SV%)	BVWP
276	219	A 7	SH	Von: AS Bordesholm (11) Nach: AD Dreieck Bordesholm (A 215) Zählstelle: 1825 0907 BVWP: Ausbau	34.800	6.508 (18,7%)	VB 46KB
277	220	B 404	SH	Von: Emd. L 318 Nach: OD Kiel Zählstelle: 1726 0227 BVWP: Ausbau	34.200	1.984 (5,8%)	VB 24KB als A 21
278	221	B 31	BW	Von: B31 Tunnel Ganterknoten Freiburg Nach: B31/L126/L127 AS Kirchzarten Zählstelle: 8013 1100 BVWP: Ortsumgehung	33.700	2.629 (7,8%)	VB 02KK
279	222	B 486	HE	Von: AS Langen/Mörfelden (A 5) Nach: Langen K168 Zählstelle: 6017 0221 BVWP: Ausbau	33.600	2.621 (7,8%)	VB 24KK
280	223	A 4	TH	Von: AS Ronneburg (60) Nach: AS Schmölln (61) Zählstelle: 5139 4303 BVWP: Ausbau	33.500	6.935 (20,7%)	VB 46KB
281	224	B 49	HE	Von: Knoten B 277 Nach: Dalheim Kreuzung L 3053 Zählstelle: 5416 0705 BVWP: Ausbau	33.400	3.039 (9,1%)	VB 24KB
282	225	B 10	BW	Von: B10 Karlsruhe-Durlach Nach: B3/B10 Karlsruhe-Durlach Zählstelle: 6916 1101 BVWP: Ortsumgehung	33.300	1.765 (5,3%)	VB 02KK
283	226	B 8	HE	Von: Knoten B 49 Nach: OA Limburg Zählstelle: 5614 0115 BVWP: Ortsumgehung	32.900	1.612 (4,9%)	VB 02KK
284	226	B 535	BW	Von: B 535/L 600 Oftersheim (NK 84) Nach: B535/L600 AS HD/Schwetzingen (NK 83) Zählstelle: 6617 1211 BVWP: Ortsumgehung	32.900	1.086 (3,3%)	VB 04KK
285	227	B 61	NW	Von: KP B 61 / B 61 Nach: KP B 61 / L 546 Zählstelle: 3718 2269 BVWP: Ortsumgehung	32.200	6.086 (18,9%)	VB 04KB als A 30
286	228	B 18	BW	Von: AS Wangen-Nord (A 96) Nach: B18/L265 Dettishofen Zählstelle: 8225 1102 BVWP: Lückenschluss	30.700	3.715 (12,1%)	VB 04KB als A 96

Nr	Rang	Straße	BL	Infos	DTV	SV (SV%)	BVWP
287	229	B 73	NI	Von: Neu Wulmstorf (L 235) Nach: Neu Wulmstorf (O), (Landesgrenze Hamburg) Zählstelle: 2524 0443 BVWP: Ortsumgehung Neu Wulmstorf ist ein Vorort von Hamburg.	30.300	2.545 (8,4%)	VB 04KB als A 26
288	230	B 29	BW	Von: B29/L1165 Essingen Bahnhof Nach: B29/B19 Aalener Dreieck Zählstelle: 7126 1103 BVWP: Ausbau	30.100	2.649 (8,8%)	VB 24KB
289	230	B 27	BW	Von: B 27/B 32 Hechingen-Nord Nach: B 27/K 6933 Bad Sebastiansweiler Zählstelle: 7620 1100 BVWP: Neubau	30.100	2.197 (7,3%)	VB 04KB
290	230	B 288	NW	Von: B 8 Nach: AK Duisburg-Süd Zählstelle: 4606 2202 BVWP: Ausbau	30.100	1.836 (6,1%)	VB 24KB als A 524
291	231	B 18	BW	Von: B18/A96 Gebrazhofen(Leutkirch) Nach: B18/A96 Gebrazhofen(Wangen) Zählstelle: 8225 1101 BVWP: Lückenschluss	29.400	3.616 (12,3%)	VB 04KB als A 96
292	231	B 229	NW	Von: L 407 Nach: AS Remscheid (A 1) Zählstelle: 4809 2201 BVWP: Neubau	29.400	1.499 (5,1%)	VB 02KK
293	231	B 229	NW	Von: AS Remscheid (A 1) Nach: B 51 Lennup Zählstelle: 4809 2202 BVWP: Ausbau	29.400	1.470 (5,0%)	VB 24KK
294	232	B 56	NW	Von: AS Düren (A 4) Nach: KP -L257 Zählstelle: 5104 5214 BVWP: Ortsumgehung	29.100	1.601 (5,5%)	VB 04KK
295	233	B 313	BW	Von: B313/K1220 Abzw. Zizishausen Nach: AS Wendlingen (A 8) Zählstelle: 7322 1108 BVWP: Ausbau	28.700	2.267 (7,9%)	VB 24KB
296	234	B 17	BY	Von: AS BAB A96, Landsberg-N Nach: Emd. LL 22 O, Kaufering Zählstelle: 7931 9154 BVWP: Ortsumgehung	28.600	2.059 (7,2%)	VB 02KK
297	235	B 49	HE	Von: Emd. B 54 Nach: Emd. L 3322 Zählstelle: 5514 0119 BVWP: Ausbau	27.600	2.760 (10,0%)	VB 24KK

Nr	Rang	Straße	BL	Infos	DTV	SV (SV%)	BVWP
298	236	B 55	NW	Von: L536 Lippstadt Nach: L636 Zählstelle: 4316 2440 BVWP: Ortsumgehung	27.500	2.530 (9,2%)	VB 02KK
299	236	B 300	BY	Von: Vogelsang Emd. B 10 Nach: OD Augsburg Zählstelle: 7630 9128 BVWP: Ortsumgehung	27.500	1.595 (5,8%)	VB 04KK
300	237	B 3	HE	Von: Abzw. K 59 Nach: Kieswerk Zählstelle: 5218 0650 BVWP: Neubau	27.000	3.483 (12,9%)	VB 04KB
301	237	B 49	HE	Von: Knoten L 3283 Niederbiehl Nach: Emd. L 3020 Oberbiehl Zählstelle: 5416 0901 BVWP: Ausbau	27.000	2.835 (10,5%)	VB 24KB
302	238	A 524	NW	Von: Anschluss B 288 Nach: AS Duisburg-Rahm (L 60) Zählstelle: 4606 2101 BVWP: Ausbau	26.900	2.044 (7,6%)	VB 24KB
303	238	B 51	NW	Von: L 586 Nach: L 793 Zählstelle: 4011 2304 BVWP: Ausbau	26.900	1.291 (4,8%)	VB 24KB
304	239	B 4	BY	Von: AS Coburg Nach: AS Ahorn Zählstelle: 5731 9113 BVWP: Ausbau	26.700	2.163 (8,1%)	VB 24KK
305	239	B 472	BY	Von: Emd. St 2072, Bad Toelz Flintkasern Nach: Emd. B13 O, Bad Toelz Zählstelle: 8235 9197 BVWP: Angebliche Ortsumgehung Laut Satellitenkarte (Stand 2000)! Es ist bereits eine Ortsumgehung im Zuge der B 472 von Bad Tölz vorhanden! Allerdings führt ein sehr kurzer Abschnitt der B 13 am Standrand sehr kurz durch die Stadt.	26.700	961 (3,6%)	VB 02KK
306	240	B 62	NW	Von: B62/B62n Siegen Hüttentalstraße Nach: AS Siegen (A 45) Zählstelle: 5113 2151 BVWP: Ortsumgehung	26.500	1.696 (6,4%)	VB 02KK
307	241	B 1	NI	Von: Emmerke Nach: Himmelsthür Zählstelle: 3825 0405 BVWP: Neubau	26.400	1.584 (6,0%)	VB 04KK
308	242	B 3	HE	Von: Kieswerk Nach: Emd. Baggersee Zählstelle: 5218 6612 BVWP: Neubau	26.100	2.975 (11,4%)	VB 04KB

Nr	Rang	Straße	BL	Infos	DTV	SV (SV%)	BVWP
309	243	B 30	BW	Von: B30/K7983 Sickenried Nach: B30/B33 Ravensburg Zählstelle: 8223 1112 BVWP: Ortsumgehung	25.900	1.269 (4,9%)	VB 04KK
310	243	B 30	BW	Von: B30 OD Ravensburg OE Nach: B30/B33 Abzwg. Jahnstraße Zählstelle: 8223 1112 BVWP: Ortsumgehung	25.900	1.269 (4,9%)	VB 04KK
311	244	B 486	HE	Von: Langen L3262 Nach: AS Langen (A 661) Zählstelle: 6018 0745 BVWP: Ausbau	25.700	2.236 (8,7%)	VB 24KK
312	245	B 58	NW	Von: L 460 Nach: B 8 Wesel Zählstelle: 4305 5228 BVWP: Ausbau	25.600	2.483 (9,7%)	VB 24KK
313	245	B 464	BW	Von: B 464/K 1077 Böblingen-Hulb Nach: B 464/L 1184 Holzgerlingen Zählstelle: 7320 1110 BVWP: Neubau	25.600	1.101 (4,3%)	VB 02KB
314	246	B 49	HE	Von: Kreuzung L 3022 Obertiefenbach Nach: Kreuzung L 3022 Zählstelle: 5514 0412 BVWP: Ausbau	25.200	2.848 (11,3%)	VB 24KK
315	246	B 472	BY	Von: Emd. B13, Bad Toelz Nach: St 2072, Bad Toelz Flintkasern Zählstelle: 8235 9140 BVWP: Angebliche Ortsumgehung Laut Satellitenkarte (Stand 2000)! Es ist bereits eine Ortsumgehung im Zuge der B 472 von Bad Tölz vorhanden! Allerdings führt ein sehr kurzer Abschnitt der B 13 am Standrand sehr kurz durch die Stadt.	25.200	1.033 (4,1%)	VB 02KK
316	247	B 31	BW	Von: B31 Nußdorf Nach: B31/L201 Uhdingen (Spinne) Zählstelle: 8221 1102 BVWP: Ausbau	24.900	2.515 (10,1%)	VB 24KK
317	248	B 212	HB	Von: Grimsbystraße / Stresemannstraße Nach: AS Bremerhaven-Mitte (A27) Zählstelle: 2417 0501 BVWP: Ausbau	24.800	1.414 (5,7%)	VB 24BK
318	249	B 29	BW	Von: B29 Auf-und Abfahrt Lorch Ost Nach: B29 Auf-und Abfahrt Schwäbisch Gmünd Zählstelle: 7224 1105 BVWP: Ortsumgehung	24.600	1.919 (7,8%)	VB 02KK
319	250	B 3	HE	Von: Emd. L 3205 Nach: Emd. L 3205 Zählstelle: 5718 6393 BVWP: Ortsumgehung Neubau mit Ortsumgehungen von Massenheim bis Friedberg (Hesse)	24.500	1.005 (4,1%)	VB 02KK

Nr	Rang	Straße	BL	Infos	DTV	SV (SV%)	BVWP
320	251	B 10	BY	Von: Neu Ulm Nach: BAB A7 Zählstelle: 7526 9113 BVWP: Ausbau	24.400	3.270 (13,4%)	VB 24KB
321	252	B 10	RP	Von: L 474 Nach: Fehrbahch, Staffelhof Zählstelle: 6711 7005 BVWP: Ausbau	24.300	3.524 (14,5%)	VB 24KK
322	253	B 173	BY	Von: AS B85 Nach: AS B85 Ri. Kulmbach Zählstelle: 5733 9207 BVWP: Ausbau	24.200	2.105 (8,7%)	VB 24KK
323	254	B 1	NW	Von: L 776, Salzkotten Nach: L 756, Paderborn Zählstelle: 4318 2200 BVWP: Ausbau	24.100	1.374 (5,7%)	VB 24BK
324	255	B 27	BW	Von: B 27/K 6933 Bad Sebastiansweiler Nach: B 27 Umspannwerk Nehren Zählstelle: 7520 1100 BVWP: Ausbau	24.000	1.992 (8,3%)	VB 24KB
325	256	B 288	NW	Von: NL Grenze Nach: L 59 Zählstelle: 4606 2201 BVWP: Ausbau	23.700	1.920 (8,1%)	VB 24KB als A 524
326	257	B 484	NW	Von: B 56 Lohmar Nach: AS Lohmar/Siegburg Zählstelle: 5109 2206 BVWP: Ortsumgehung	23.600	614 (2,6%)	VB 02KK
327	258	B 51	NW	Von: L 843 Nach: K 16 Zählstelle: 4012 2301 BVWP: Ausbau	23.400	2.012 (8,6%)	VB 24KB
328	258	B 2	BY	Von: Puchheim-Ort (München) Nach: AS L2069 (Fürstenfeldbruck) Zählstelle: 7834 9102 BVWP: Ortsumgehung	23.400	913 (3,9%)	VB 02KK
329	259	B 10	BW	Von: B 10/K1648 bei Enzweihingen Nach: B10/L1138 bei Hardthof Zählstelle: 7019 1100 BVWP: Ortsumgehung	23.200	2.738 (11,8%)	VB 02KK
330	259	B 9	NW	Von: Kleve Krankenhaus Nach: L 362 Uedem Zählstelle: 4202 2219 BVWP: Ortsumgehung	23.200	812 (3,5%)	VB 02KK

Nr	Rang	Straße	BL	Infos	DTV	SV (SV%)	BVWP
331	260	B 288	NW	Von: L 59 Nach: B 8 Zählstelle: 4606 2207 BVWP: Ausbau	23.100	1.756 (7,6%)	VB 24KB als A 524
332	261	B 300	BY	Von: AS Dasing (A 8) Nach: Kreisverkehr Süd Aichach KRZ St 2047 Zählstelle: 7532 9170 BVWP: Ortsumgehung	23.000	- (-)	VB 02KK
333	262	B 47	HE	Von: Landesgrenze Nach: L 3261 Zählstelle: 6316 0313 BVWP: Ausbau	22.900	2.015 (8,8%)	VB 24KK
334	262	B 15	BY	Von: L 2078 Nach: Rosenheim Zählstelle: 8138 9201 BVWP: Ortsumgehung	22.900	1.420 (6,2%)	VB 02KK
335	263	B 17	BY	Von: Emd. LL 22 O, Kaufering Nach: AS B17 Klosterlechfel Zählstelle: 7831 9155 BVWP: Ortsumgehung	22.800	2.280 (10,0%)	VB 04KB
336	264	B 288	NW	Von: automat. Dauerzählstelle/Uerdingen Nach: NL Grenze Zählstelle: 4605 5231 BVWP: Ausbau	22.700	2.656 (11,7%)	VB 24KB als A 524
337	264	B 3	NI	Von: Adelheidsdorf Nach: Celle (W estercele) Zählstelle: 3426 3324 BVWP: Ortsumgehung	22.700	1.680 (7,4%)	VB 02KK
338	264	B 10	BW	Von: B 10/L 1214 Eislingen Nach: B 10/B 466 Süßen Zählstelle: 7324 1101 BVWP: Neubau	22.700	1.634 (7,2%)	VB 04KB
339	265	B 486	HE	Von: Langen K168 Nach: Langen (O) Zählstelle: 6017 6221 BVWP: Ausbau	22.500	1.508 (6,7%)	VB 24KK
340	266	B 236	NW	Von: AS Schürufer Str. Nach: AS Am Remberg Zählstelle: 4511 2101 BVWP: Neubau	22.200	799 (3,6%)	VB 04KB
341	267	B 169	SN	Von: B 169/K 9109 Nach: B 101/B 169/S 255 Aue Zählstelle: 5441 1108 BVWP: Ortsumgehung	22.100	1.459 (6,6%)	VB 02KK

Nr	Rang	Straße	BL	Infos	DTV	SV (SV%)	BVWP
342	268	B 312	BW	Von: B 312/K 6729 Anschl. südl. Pfullingen Nach: B 312 Unterhausen Zählstelle: 7521 1102 BVWP: Ortsumgehung	22.000	1.144 (5,2%)	VB 02KK
343	269	B 10	BW	Von: B10/L1138 bei Hardthof Nach: B10/K1701 Münchingen Zählstelle: 7120 1101 BVWP: Ausbau	21.900	2.781 (12,7%)	VB 24KB
344	269	A 46	NW	Von: AK Kreuz MG-Wanlo (A 61) Nach: AD Dreieck Holz (A 44) Zählstelle: 4904 5041 BVWP: Ausbau	21.900	2.212 (10,1%)	VB 46BB
345	269	B 2	BY	Von: Neugermering Nach: Puchheim-Ort Zählstelle: 7834 9110 BVWP: Ortsumgehung	21.900	788 (3,6%)	VB 02KK
346	270	B 10	RP	Von: A 62 AS Pirmasens (15) Nach: L 474 Zählstelle: 6711 0100 BVWP: Ausbau	21.700	3.342 (15,4%)	VB 24KK
347	270	B 73	NI	Von: Ovelgönne (Kreisgrenze) Nach: Neu Wulmstorf (L 235) Zählstelle: 2524 4431 BVWP: Ortsumgehung Neu Wulmstorf ist ein Vorort von Hamburg.	21.700	2.322 (10,7%)	VB 04KB als A 26
348	271	B 49	HE	Von: Kreuzung L 3022 Nach: Kreuzung L 3322 Zählstelle: 5514 0411 BVWP: Ausbau	21.600	2.808 (13,0%)	VB 24KK
349	272	B 49	HE	Von: Emd. L 3322 Nach: Emd. K 449 Zählstelle: 5514 0401 BVWP: Ausbau	21.500	2.645 (12,3%)	VB 24KK
350	273	B 486	HE	Von: Mörfelden Nach: AS Langen/Mörfelden (A 5) Zählstelle: 6017 0194 BVWP: Ortsumgehung	21.400	1.840 (8,6%)	VB 02KK
351	274	B 173	BY	Von: Johannisthal Emd. St2200 Nach: AS B85 Zählstelle: 5733 9202 BVWP: Ausbau	21.300	2.130 (10,0%)	VB 24KK
352	274	B 10	BW	Von: B 10/K 1438 Gingen Nach: B 10/K 1439 Geislingen Zählstelle: 7324 1103 BVWP: Ortsumgehung	21.300	1.342 (6,3%)	VB 02KK



Nr	Rang	Straße	BL	Infos	DTV	SV (SV%)	BVWP
353	274	B 8	HE	Von: Emd. K 477 Limburg Kreuzung Nach: B 49 Limburg Zählstelle: 5614 0107 BVWP: Ortsumgehung	21.300	1.299 (6,1%)	VB 02KK
354	275	B 51	NW	Von: K 44 Nach: K 50 Zählstelle: 4012 5330 BVWP: Ausbau	21.200	2.056 (9,7%)	VB 24KB
355	276	B 239	NW	Von: Niederlassungsgrenze Nach: B 61 b. Herford Zählstelle: 3918 2357 BVWP: Ortsumgehung	21.000	3.171 (15,1%)	VB 02KK
356	277	B 14	BW	Von: B14/K1847, Winnenden Nach: B14/ K1907, Waldrems Zählstelle: 7022 1101 BVWP: Ortsumgehung	20.900	1.275 (6,1%)	VB 04KB
357	278	B 181	SN	Von: B 181/B 186 b. Leipzig, Dölzig Nach: B 181 Landesgrenze Sachsen-Anhalt Zählstelle: 4639 1104 BVWP: Ausbau	20.700	2.111 (10,2%)	VB 24KK
358	278	B 173	BY	Von: AS Staffelstein Nord Nach: AS Lichtenfels West Zählstelle: 5832 9109 BVWP: Ausbau	20.700	2.091 (10,1%)	VB 24KK
359	278	B 174	SN	Von: B 174/K 6110 Nach: B 169/B 173/B 174 Chemnitz Zählstelle: 5243 1101 BVWP: Neubau	20.700	1.076 (5,2%)	VB 04KB
360	279	B 16	BY	Von: Lauingen OE Nach: Dillingen OA Zählstelle: 7428 9128 BVWP: Ortsumgehung	20.500	1.743 (8,5%)	VB 02KK
361	279	B 265	NW	Von: AS Köln-Klettenberg (A 4) Nach: Militärring L34 Zählstelle: 5007 2208 BVWP: Ausbau	20.500	513 (2,5%)	VB 24KK
362	280	B 158	BB	Von: AS Berlin-Hohenschönhausen, A 10 Nach: Ahrensfelde, L 339 Zählstelle: 3447 3625 BVWP: Ortsumgehung	20.400	1.265 (6,2%)	VB 04 24
363	281	B 1	BB	Von: Tasdorf, L 303 Nach: AS Berlin-Hellersdorf, A 10 Zählstelle: 3548 3632 BVWP: Ortsumgehung	20.200	1.778 (8,8%)	VB 02KK

Nr	Rang	Straße	BL	Infos	DTV	SV (SV%)	BVWP
364	281	B 4	NI	Von: L321, Meine Nach: L320 Ribbelsbüttel Zählstelle: 3529 0416 BVWP: Ortsumgehung	20.200	1.757 (8,7%)	VB 04KK
365	281	B 4	BY	Von: AS St 2205 (neu) Nach: AS Coburg COs 27 Zählstelle: 5731 9109 BVWP: Ortsumgehung	20.200	1.495 (7,4%)	VB 04KK
366	281	B 75	NI	Von: Dibbersen (K 13) Nach: AS Dibbersen (A 1) Zählstelle: 2625 4481 BVWP: Ortsumgehung	20.200	1.232 (6,1%)	VB 04KK
<b>367</b>	<b>281</b>	<b>B 30</b>	<b>BW</b>	<b>Von: B30/B467/K7982 Oberhofen</b> <b>Nach: B30/K7983 Sickenried</b> <b>Zählstelle: 8223 1101</b> <b>BVWP: Ortsumgehung</b>	<b>20.200</b>	<b>1.030</b> <b>(5,1%)</b>	<b>VB 04KK</b>
368	282	B 304	BY	Von: AS L2081(Zorneding W) Nach: AS L2081(Zorneding S) Zählstelle: 7936 9320 BVWP: Ortsumgehung	20.100	1.206 (6,0%)	VB 02KK
369	282	B 58	NW	Von: B 70 Wesel Nach: AS Wesel (A 3) Zählstelle: 4306 2201 BVWP: Ortsumgehung	20.100	1.106 (5,5%)	VB 04KK (OU Wesel)  WB 24KK
370	282	B 227	NW	Von: Stadtgrenze Essen Nach: Essen, Mechtenbergstraße Zählstelle: 4508 2376 BVWP: Ausbau	20.100	583 (2,9%)	VB 24KK
371	282	B 227	NW	Von: Essen, Grimbergstraße B 226 Nach: Essen, Willy-Brandt-Allee Zählstelle: 4408 2461 BVWP: Ausbau	20.100	543 (2,7%)	VB 24KK
372	283	B 49	HE	Von: Knoten L 3324 Biskirchen Nach: Knoten L 3052 Leun Zählstelle: 5416 0519 BVWP: Ausbau	20.000	2.440 (12,2%)	VB 24KB
373	283	B 42	RP	Von: B 49 b. Koblenz Nach: Pfaffendorf Zählstelle: 5611 0032 BVWP: Ausbau	20.000	780 (3,9%)	VB 24KK
374	284	B 49	HE	Von: Emd. L 3044 Löhnberg Nach: Emd. L 3020 Biskirchen Zählstelle: 5415 0407 BVWP: Ausbau	19.900	2.428 (12,2%)	VB 24KB

Nr	Rang	Straße	BL	Infos	DTV	SV (SV%)	BVWP
375	284	B 96	BB	Von: AS Rangsdorf, A 10 Nach: Dahlewitz, L 40 Zählstelle: 3646 2070 BVWP: Ausbau	19.900	1.274 (6,4%)	VB 24KK
376	285	B 33	BW	Von: B33/B294 Haslach Nach: B33 OD Hausach Zählstelle: 7714 1102 BVWP: Ortsumgehung	19.800	2.257 (11,4%)	VB 02KK
377	285	B 33	BW	Von: B33/L221 Kindlebild Nach: B33 Konstanz Brücke Nord Zählstelle: 8320 1100 BVWP: Ausbau	19.800	871 (4,4%)	VB 24KK
378	286	B 2	ST	Von: B 187 Lutherstadt Wittenberg, NK 033 Nach: B 187 Lutherstadt Wittenberg, NK 010 Zählstelle: 4141 2221 BVWP: Ortsumgehung	19.700	1.123 (5,7%)	VB 04KK
379	286	B 87	SN	Von: B 87/ K 7422 Nach: A 14 AS Leipzig-Nordost (25) Zählstelle: 4640 1102 BVWP: Ortsumgehung	19.700	985 (5,0%)	VB 04KK
380	287	B 49	HE	Von: Anschluß K 449 Nach: Emd. K 449 Zählstelle: 5514 0410 BVWP: Ausbau	19.600	2.293 (11,7%)	VB 24KK
381	287	B 28	BW	Von: B 28/L 359 Bahnhof Pfäffingen Nach: B 27/K6714 Ri. Hagelloch Zählstelle: 7420 1104 BVWP: Ortsumgehung	19.600	706 (3,6%)	VB 02KK
382	288	B 173	BY	Von: AS Lichtenfels Ost Nach: Abzweig LIF 13 b. Trieb Zählstelle: 5832 9103 BVWP: Ausbau	19.500	2.028 (10,4%)	VB 24KK
383	288	B 50	RP	Von: K 58 Schönborn Nach: K 18 Ohlweiler Zählstelle: 6010 0058 BVWP: Ausbau	19.500	1.697 (8,7%)	VB 24KK
384	288	B 441	NI	Von: B 442 Wunstorf Nach: Wunstorf-Luthe Zählstelle: 3522 0452 BVWP: Ortsumgehung	19.500	1.580 (8,1%)	VB 02KK
385	288	B 6	SN	Von: B 6/S 11 Nach: B 6/B 107 b. Wurzen Zählstelle: 4642 1103 BVWP: Ausbau	19.500	1.443 (7,4%)	VB 24KK

Nr	Rang	Straße	BL	Infos	DTV	SV (SV%)	BVWP
386	288	B 67	NW	Von: B 67 Rhede Nach: L 572 Zählstelle: 4105 5320 BVWP: Neubau	19.500	1.365 (7,0%)	VB 02KK
387	288	B 184	ST	Von: B 184 OE Dessau Nach: B 187 Roßlau Zählstelle: 4139 2084 BVWP: Ausbau	19.500	936 (4,8%)	VB 24KK
388	289	B 10	RP	Von: K 1 Nach: B 270 Pirmasens Zählstelle: 6711 0006 BVWP: Ausbau	19.400	3.414 (17,6%)	VB 24KK
389	289	B 173	BY	Von: AS Lichtenfels Mitte Nach: AS Lichtenfels Ost Zählstelle: 5832 9102 BVWP: Ausbau	19.400	2.832 (14,6%)	VB 24KK
390	289	B 33	BW	Von: B3/B33 Offenburg, Flugplatz Nach: B33/L99 Strohbach Zählstelle: 7513 1103 BVWP: Ortsumgehung	19.400	1.824 (9,4%)	VB 02KK (bis. Elg.)  WB 24KB (bis Stei.)
391	290	B 10	RP	Von: L 496 Nach: K 36 Zählstelle: 6712 0009 BVWP: Ausbau	19.300	3.339 (17,3%)	VB 24KK
392	290	B 49	HE	Von: Emd. L 3052 Nach: Emd. L 3283 Zählstelle: 5416 6670 BVWP: Ausbau	19.300	2.490 (12,9%)	VB 24KB
393	290	B 47	HE	Von: L 3261 Nach: L 3110 Rosengarten Zählstelle: 6316 0315 BVWP: Ortsumgehung OU Rosengarten, östlich von Worms	19.300	2.007 (10,4%)	VB 04KK
394	290	B 19	BY	Von: AS Waltenhofen (A980) Nach: Kempten, Immenstädter-/Bahnhofstraße Zählstelle: 8227 9138 BVWP: Neubau	19.300	869 (4,5%)	VB 04KK
395	291	B 29	BW	Von: B29/B19 Aalener Dreieck Nach: B29/K3284 Ende Rommbachtunnel Zählstelle: 7126 1107 BVWP: Ausbau	19.200	2.170 (11,3%)	VB 24KB
396	291	B 14	BW	Von: B14/K1907, Waldrems Nach: B14/L1080, Backnang Zählstelle: 7022 1103 BVWP: Ortsumgehung	19.200	1.248 (6,5%)	VB 04KB

Nr	Rang	Straße	BL	Infos	DTV	SV (SV%)	BVWP
397	292	B 27	BW	Von: B27/31 Hüfingen-Wasserturm Nach: B27/L180 Donaueschingen-Mitte Zählstelle: 8017 1104 BVWP: Ausbau	19.100	1.986 (10,4%)	VB 24KB
398	292	B 85	TH	Von: K 1470 U Nach: B 88 Schwarza Zählstelle: 5333 0003 BVWP: Ausbau	19.100	1.261 (6,6%)	VB 24KK
399	292	B 217	NI	Von: Weetzen Nach: Ronnenberg Zählstelle: 3623 3330 BVWP: Ortsumgehung	19.100	802 (4,2%)	VB 04KK
400	293	B 213	NI	Von: K 27 Nach: L 67 / B 403 Nordhorn Zählstelle: 3508 0443 BVWP: Neubau	19.000	- (-)	VB 02KK
401	293	B 286	BY	Von: AS Schweinfurt-Zentrum (A 70) Nach: L 2277 / W Schwebheim Zählstelle: 5927 9112 BVWP: Ausbau	19.000	- (-)	VB 24KK
402	293	B 289	BY	Von: AS KAUERNBURG Nach: Emd. ST 2182 (OD KAUERNDORF) Zählstelle: 5834 9135 BVWP: Neubau	19.000	- (-)	VB 02KK
403	293	B 19	BY	Von: AS Niedersonthofen Nach: AS Waltenhofen (A980) Zählstelle: 8327 9138 BVWP: Neubau	19.000	1.026 (5,4%)	VB 04KK
404	293	B 210	NI	Von: Jever Nach: Wilhelmshaven Zählstelle: 2413 0438 BVWP: Ortsumgehung	19.000	912 (4,8%)	VB 04KK
405	294	B 73	NI	Von: L 127 Nach: K 40 Zählstelle: 2524 0909 BVWP: Ortsumgehung Zwischen Stade und Neu Wulmstorf	18.700	2.188 (11,7%)	VB 04KB als A 26
406	294	B 10	BW	Von: B 10/B 466 Süßen Nach: B 10/K 1439 Geislingen Zählstelle: 7324 1102 BVWP: Neubau	18.700	1.346 (7,2%)	VB 04KK
407	294	B 300	BY	Von: OD Gessertshausen Emd. St 2026 Nach: Vogelsang Emd. B 10 Zählstelle: 7630 9163 BVWP: Ortsumgehung	18.700	1.029 (5,5%)	VB 02KK

Nr	Rang	Straße	BL	Infos	DTV	SV (SV%)	BVWP
408	294	B 63	NW	Von: AS Hamm (A 2) Nach: L 667 Zählstelle: 4313 2201 BVWP: Ortsumgehung	18.700	842 (4,5%)	VB 02KK
409	294	B 486	HE	Von: Offenthal L3317 Nach: Offenthal L3317 (S) Zählstelle: 6018 0918 BVWP: Ortsumgehung	18.700	842 (4,5%)	VB 02KK
<b>410</b>	<b>294</b>	<b>B 30</b>	<b>BW</b>	<b>Von: B30/B31 OD Friedrichshafen</b> <b>Nach: B30/L333 OD Lochbrücke</b> <b>Zählstelle: 8323 1107</b> <b>BVWP: Ortsumgehung</b>	<b>18.700</b>	<b>580</b> <b>(3,1%)</b>	<b>VB 04KB</b>
411	295	B 82	NI	Von: Riechenberger Spange / B 82 Astfeld Nach: Riechenberger Spange / B 6 Goslar Zählstelle: 4028 0460 BVWP: Ortsumgehung	18.600	1.246 (6,7%)	VB 02KK
412	295	B 174	SN	Von: B 174/B 180 b. Gornau Nach: B 174/K 6110 Zählstelle: 5244 1109 BVWP: Neubau	18.600	1.023 (5,5%)	VB 04KB
413	296	B 63	NW	Von: L 663 Nach: AS Hamm (A 2) Zählstelle: 4313 2205 BVWP: Ortsumgehung	18.500	1.924 (10,4%)	VB 02KK
414	296	B 173	BY	Von: AS Lichtenfels West Nach: AS Lichtenfels Mitte Zählstelle: 5832 9101 BVWP: Ausbau	18.500	1.906 (10,3%)	VB 24KK
415	296	B 81	ST	Von: B 81 / B 246a Nach: AS Magdeburg-Sudenburg (A 14) Zählstelle: 3935 3807 BVWP: Ausbau	18.500	1.554 (8,4%)	VB 24KK
416	297	B 31	BW	Von: B31/B33 Stetten (Sabaknoten) Nach: B31/K7745 Immenstaad Zählstelle: 8321 1101 BVWP: Ortsumgehung	18.400	1.730 (9,4%)	VB 04KB
417	297	B 8	BY	Von: AS Rottendorf (A 3) Nach: Repperndorf Zählstelle: 6226 9101 BVWP: Ortsumgehung OU Biebelried auf der Abkürzungstrecke von der A 3 auf die A 7 bei Würzburg.	18.400	1.398 (7,6%)	VB 02KK
418	297	B 65	NW	Von: KP B 65 / K 18 Nach: KP B 65 / L 764 Zählstelle: 3719 2200 BVWP: Ortsumgehung	18.400	1.398 (7,6%)	VB 02KK

Nr	Rang	Straße	BL	Infos	DTV	SV (SV%)	BVWP
419	297	B 304	BY	Von: AS K17(Vaterstetten) Nach: AS L2081(Zorneding W) Zählstelle: 7936 9107 BVWP: Ortsumgehung	18.400	1.030 (5,6%)	VB 02KK
420	298	A 8	SL	Von: AS Merzig-Wellingen (4) Nach: AS Merzig-Schwemlingen (5) Zählstelle: 6505 0152 BVWP: Ausbau	18.300	3.166 (17,3%)	VB 24KB
421	299	B 54	NW	Von: B 236 Nach: L 654 Zählstelle: 4410 5318 BVWP: Ausbau	18.200	1.529 (8,4%)	VB 24KK
422	299	B 41	SL	Von: B41/B420, Ottweiler Nach: B41/L141, Ottweiler Zählstelle: 6508 0255 BVWP: Ortsumgehung	18.200	837 (4,6%)	VB 02KK
<b>423</b>	<b>299</b>	<b>B 30</b>	<b>BW</b>	<b>Von: B30/L329 OD Meckenbeuren</b> <b>Nach: B30/K7719 N Meckenbeuren</b> <b>Zählstelle: 8223 1107</b> <b>BVWP: Ortsumgehung</b>	<b>18.200</b>	<b>619</b> <b>(3,4%)</b>	<b>VB 04KB</b>
424	300	B 73	NI	Von: L 125 Nach: L 123 Zählstelle: 2423 0428 BVWP: Ortsumgehung Zwischen Stade und Neu Wulmstorf	18.100	1.792 (9,9%)	VB 04KB als A 26
425	300	B 4	NI	Von: Gifhorn Nach: B188 Zählstelle: 3529 0415 BVWP: Ausbau	18.100	1.701 (9,4%)	VB 24KK
426	300	B 173	SN	Von: B 173/B 180 OE Flöha Nach: B 173/B 180 OM Flöha Zählstelle: 5144 1105 BVWP: Ortsumgehung	18.100	1.068 (5,9%)	VB 02KK
427	300	B 36	BW	Von: B36/K3721 Durmersheim Nach: B36/Kreisgrenze Durmersheim Zählstelle: 7015 1101 BVWP: Ortsumgehung	18.100	706 (3,9%)	VB 02KK
428	300	B 3	BW	Von: B3/K3763 Bühl Nach: B3/L80 Sinzheim Zählstelle: 7214 1100 BVWP: Ortsumgehung Die B 3 ist eine Parallelstrecke zur A 5 und durchfährt Sinzheim.	18.100	597 (3,3%)	VB 02KK
429	301	B 239	NW	Von: L 712n Nach: L 535/K4 Kreis Lippe Zählstelle: 3918 2282 BVWP: Ortsumgehung	18.000	1.494 (8,3%)	VB 02KK

Nr	Rang	Straße	BL	Infos	DTV	SV (SV%)	BVWP
430	301	B 50	RP	Von: AS Ri. Wittlich-Mitte (A 1) Nach: K 57 Ri. St. Paul Zählstelle: 6007 0031 BVWP: Ortsumgehung	18.000	990 (5,5%)	VB 04KK
431	301	B 486	HE	Von: Langen K172 Nach: Offenthal L3317 Zählstelle: 6018 0355 BVWP: Ortsumgehung	18.000	774 (4,3%)	VB 02KK
432	302	B 51	NW	Von: L 793 Nach: L 843 Zählstelle: 4012 2302 BVWP: Ausbau	17.900	1.217 (6,8%)	VB 24KB
433	302	B 294	BW	Von: AS Pforzheim-Nord (A 8) Nach: B294/L611 Neulingen-Bauschlott-Mitte Zählstelle: 7018 1106 BVWP: Ortsumgehung	17.900	913 (5,1%)	VB 02KK
434	302	B 28	BW	Von: B28/B312 westl. Metzingen Nach: B28/K6914 Metzingen Zählstelle: 7421 1112 BVWP: Ortsumgehung	17.900	752 (4,2%)	VB 04KK
435	302	B 73	NI	Von: Querspange Cuxhaven Nach: OD Cuxhaven Zählstelle: 2118 0400 BVWP: Ortsumgehung	17.900	483 (2,7%)	VB 02KK
436	303	B 96	BB	Von: Dahlewitz, L 40 Nach: Mahlow, B 96a Zählstelle: 3646 3621 BVWP: Ausbau	17.800	1.442 (8,1%)	VB 24KK
437	304	B 10	RP	Von: L 487 Nach: B 427 b. Hinterweidenthal Zählstelle: 6712 0010 BVWP: Ausbau	17.700	3.115 (17,6%)	VB 24KK
438	304	B 73	NI	Von: L 123 Nach: L 130 Zählstelle: 2423 0911 BVWP: Ortsumgehung Zwischen Stade und Neu Wulmstorf	17.700	2.106 (11,9%)	VB 04KB als A 26
439	304	B 227	NW	Von: AS Gelsenkirchen-Süd (A 40) Nach: NL-Grenze Bochum Zählstelle: 4508 2201 BVWP: Ausbau	17.700	1.080 (6,1%)	VB 24KK
440	304	B 173	SN	Von: B 173/K 6605/S 312 Nach: A 72 AS Plauen-Ost (7) Zählstelle: 5439 1101 BVWP: Ausbau	17.700	850 (4,8%)	VB 24KK



Nr	Rang	Straße	BL	Infos	DTV	SV (SV%)	BVWP
441	304	B 508	NW	Von: L 729 Nach: L 728 Zählstelle: 5014 2211 BVWP: Ortsumgehung Vollständiger Neubau mit Ortsumgehungen von Kreuztal bis Grund (rund 20 km)	17.700	761 (4,3%)	VB 02KK
442	305	B 51	NW	Von: K 50 Nach: L 811 Zählstelle: 4012 2303 BVWP: Ausbau	17.600	1.866 (10,6%)	VB 24KB
443	305	B 236	NW	Von: L 648 Nach: B 234 Berghofen Zählstelle: 4511 2206 BVWP: Neubau	17.600	950 (5,4%)	VB 04KB
444	305	B 227	NW	Von: L 156 Nach: L 156 Zählstelle: 4607 2207 BVWP: Ausbau	17.600	598 (3,4%)	VB 24KK
445	305	B 19	BY	Von: OA 9, Fischen Nach: AS Sonthofen Nord Zählstelle: 8527 9135 BVWP: Neubau, Entlastungstunnel Fischen	17.600	581 (3,3%)	VB 02KK
446	306	B 189	ST	Von: L 48 Nach: L 47 Zählstelle: 3735 5062 BVWP: Ortsumgehung	17.500	1.418 (8,1%)	VB 04KB als A 14
447	306	B 101	SN	Von: B 101/S 255 Aue Nach: B 101/S 270 Zählstelle: 5442 4216 BVWP: Ortsumgehung	17.500	998 (5,7%)	VB 02KK
448	307	B 3	NI	Von: LK Celle Nach: B 3 K 117/K 125 Zählstelle: 3426 0494 BVWP: Ortsumgehung	17.400	1.218 (7,0%)	VB 02KK
449	307	B 61	NW	Von: KP B 61 / B 61 Nach: KP B 61 / K 8 Zählstelle: 3718 2292 BVWP: Ortsumgehung	17.400	1.166 (6,7%)	VB 04KB als A 30
450	307	B 96	BB	Von: Mahlow, B 96a Nach: Landesgrenze Berlin Zählstelle: 3646 2050 BVWP: Ausbau	17.400	974 (5,6%)	VB 24KK
451	308	B 9	RP	Von: L 413 Nach: L 431 Zählstelle: 6016 0001 BVWP: Ortsumgehung	17.200	705 (4,1%)	VB 02KK

Nr	Rang	Straße	BL	Infos	DTV	SV (SV%)	BVWP
452	309	B 6	NI	Von: B 6 Nach: L 191 Neustadt Zählstelle: 3422 0407 BVWP: Ausbau	17.100	2.018 (11,8%)	VB 24KK
453	309	B 173	BY	Von: Emd. St2200 Oberrodach Nach: Emd. B303 Zählstelle: 5734 9253 BVWP: Ausbau	17.100	1.522 (8,9%)	VB 24KK
454	309	B 3	HE	Von: Emd. L 3205 Nach: Emd. L 3204 Zählstelle: 5718 0306 BVWP: Ortsumgehung Neubau mit Ortsumgehungen von Massenheim bis Friedberg (Hessen)	17.100	941 (5,5%)	VB 02KK
455	309	B 9	NW	Von: Kleve Krankenhaus Nach: Kleve Querallee-Weißes Tor Zählstelle: 4202 2208 BVWP: Ortsumgehung	17.100	872 (5,1%)	VB 02KK
456	310	B 1	NI	Von: B 1 / L 432 Hameln Nach: Groß Berkel B 1 / K 33 Zählstelle: 3921 0402 BVWP: Ortsumgehung	17.000	- (-)	VB 02KK
457	310	B 29	BW	Von: B29/L1157 Verteiler Iggingen Nach: B29/L1158 Mögglingen Ri. Heuchlingen Zählstelle: 7125 1102 BVWP: Ortsumgehung	17.000	1.802 (10,6%)	VB 04KB
458	310	B 63	NW	Von: L 663 Nach: AS Hamm (A 2) Zählstelle: 4313 2200 BVWP: Ortsumgehung	17.000	1.734 (10,2%)	VB 02KK
459	310	B 404	SH	Von: Emd. K 34/L 49 Nach: Emd. L 67 Zählstelle: 1827 0238 BVWP: Ausbau	17.000	1.360 (8,0%)	VB 24KB als A 21
460	310	B 19	BW	Von: Abz. K 2347 von B 19 Gaisbach Nach: Kreuzung L1045 -B 19 in Künzelsau Zählstelle: 6724 1102 BVWP: Ortsumgehung	17.000	935 (5,5%)	VB 02KK
461	311	B 73	NI	Von: L 130 Nach: K 26 nach Harsefeld Zählstelle: 2423 0432 BVWP: Ortsumgehung Zwischen Stade und Neu Wulmstorf	16.900	1.707 (10,1%)	VB 04KB als A 26
462	311	B 189	ST	Von: AS Magdeburg-Zentrum (A 2) Nach: L 48 Zählstelle: 3835 5061 BVWP: Ortsumgehung	16.900	1.386 (8,2%)	VB 04KB als A 14

Nr	Rang	Straße	BL	Infos	DTV	SV (SV%)	BVWP
463	312	B 15	BY	Von: RO 25 Kirchdorf Nach: AS Rosenheim (A 8) Zählstelle: 8138 9200 BVWP: Ortsumgehung	16.800	1.596 (9,5%)	VB 02KK
464	312	B 239	NW	Von: L 535/K 4 Kreis Lippe Nach: L 772/K 30 Kreis Lippe Zählstelle: 3918 2274 BVWP: Ortsumgehung	16.800	1.512 (9,0%)	VB 02KK
465	312	B 3	HE	Von: Massenheim Nach: Emd. L 3205 Zählstelle: 5718 0394 BVWP: Ortsumgehung Neubau mit Ortsumgehungen von Massenheim bis Friedberg (Hessen)	16.800	823 (4,9%)	VB 02KK
466	312	B 51	SL	Von: B51/L139, Ensdorf Nach: B51/L140, Bous Zählstelle: 6706 0281 BVWP: Ortsumgehung	16.800	672 (4,0%)	VB 02KK
467	313	B 239	NW	Von: L 772/K 30 Kreis Lippe Nach: L 804 Zählstelle: 3918 5315 BVWP: Ortsumgehung	16.700	- (-)	VB 02KK
468	313	B 299	BY	Von: Neumarkt (A3) Nach: Amberg (Berliner-Ring) Zählstelle: 6634 9189 BVWP: Ortsumgehung	16.700	1.386 (8,3%)	VB 02KK
469	313	B 239	NW	Von: L 782 (Norden) Nach: L 782 (Süden) Zählstelle: 3817 2342 BVWP: Ortsumgehung	16.700	1.186 (7,1%)	VB 02KK
470	313	B 59	NW	Von: Pulheim-Geyen Nach: AS Köln-Bocklemünd Zählstelle: 5006 1334 BVWP: Ortsumgehung	16.700	919 (5,5%)	VB 02KK
471	313	B 260	HE	Von: Emd. L 3037 (Wambach) Nach: Emd. K 646 Zählstelle: 5814 0240 BVWP: Ortsumgehung	16.700	635 (3,8%)	VB 02KK
472	314	B 73	NI	Von: K 26 nach Jork Nach: L 127 Zählstelle: 2523 0429 BVWP: Ortsumgehung Zwischen Stade und Neu Wulmstorf	16.600	1.959 (11,8%)	VB 04KB als A 26
473	314	B 45	HE	Von: L 3414 Nach: L 3318 Zählstelle: 6219 0106 BVWP: Ortsumgehung Abschnitt Erbach bis Groß Umstadt	16.600	813 (4,9%)	VB 02KK

Nr	Rang	Straße	BL	Infos	DTV	SV (SV%)	BVWP
474	315	B 101	SN	Von: B 101/S 206 Nach: B 101/B 173 Freiberg Zählstelle: 5145 4215 BVWP: Ortsumgehung	16.500	1.023 (6,2%)	VB 02KK
475	315	B 45	HE	Von: K 85 Nach: L 3106 Zählstelle: 6220 0104 BVWP: Ortsumgehung Abschnitt Erbach bis Groß Umstadt	16.500	891 (5,4%)	VB 02KK
476	315	B 174	SN	Von: B 101/B 174 b. Hilmersdorf Nach: B 174/S 227 Zählstelle: 5244 1105 BVWP: Ortsumgehung	16.500	842 (5,1%)	VB 02KK
477	315	B 199	SH	Von: Handewitt Nach: AS Flensburg/Harrislee (A 7) Zählstelle: 1222 1127 BVWP: Ortsumgehung	16.500	677 (4,1%)	VB 02KK
478	316	B 10	RP	Von: B 270 Pirmasens Nach: L 482 Zählstelle: 6711 0007 BVWP: Ausbau	16.400	3.395 (20,7%)	VB 24KK
479	316	A 1	SH	Von: Anschluss B 207 Nach: AS Oldenburg i.H.-Nord (9) Zählstelle: 1631 0146 BVWP: Ausbau	16.400	1.558 (9,5%)	VB 24KB
480	316	B 312	BW	Von: B 312/L 380 Knoten Südbahnhof Nach: B 312/K 6729 südl. Pfullingen Zählstelle: 7521 1109 BVWP: Ortsumgehung	16.400	1.164 (7,1%)	VB 02KK
481	316	B 59	NW	Von: Pulheim Nach: AS Köln-Bocklemünd (A 1) Zählstelle: 5006 2211 BVWP: Ortsumgehung	16.400	918 (5,6%)	VB 02KK
482	317	B 101	BE	Von: Landesgrenze BB Nach: Hildburghäuser Straße Zählstelle: 3546 0029 BVWP: Ausbau	16.300	2.038 (12,5%)	VB 24KK
483	318	B 6	NI	Von: B 6 Nach: L 360 Zählstelle: 3422 0405 BVWP: Ausbau	16.200	2.203 (13,6%)	VB 24KK
484	318	B 96	BB	Von: L 191 Ri Sommerfeld Nach: Löwenberg, B 167 n, Herzberg Zählstelle: 3145 3619 BVWP: Ortsumgehung	16.200	1.523 (9,4%)	VB 02KK

Nr	Rang	Straße	BL	Infos	DTV	SV (SV%)	BVWP
485	318	B 248	NI	Von: L 625 Nach: AS Braunschweig-Ost (A 2) Zählstelle: 3629 0463 BVWP: Ortsumgehung	16.200	778 (4,8%)	VB 02KK
486	319	B 55	NW	Von: OD Erwitte Nach: L536 Lippstadt Zählstelle: 4316 2400 BVWP: Ortsumgehung	16.100	1.964 (12,2%)	VB 02KK
487	319	B 47	HE	Von: L 3110 Rosengarten Nach: Anschluß B 44 Zählstelle: 6316 0314 BVWP: Ortsumgehung OU Rosengarten, östlich von Worms	16.100	1.723 (10,7%)	VB 04KK
488	319	B 239	NW	Von: L 804 Nach: AS Herford/Bad Salzufen (A 2) Zählstelle: 3918 2292 BVWP: Ortsumgehung	16.100	1.642 (10,2%)	VB 02KK
489	319	B 49	HE	Von: Oppenrod Nach: Reiskirchen Zählstelle: 5418 0502 BVWP: Ortsumgehung	16.100	918 (5,7%)	VB 02KK
490	319	B 423	SL	Von: B423/L111, Schwarzenacker Nach: B423/L213, Homburg Zählstelle: 6609 0427 BVWP: Ortsumgehung	16.100	564 (3,5%)	VB 02KK
491	320	B 289	BY	Von: Emd. ST 2182 (OD KAUERNDORF) Nach: Emd. B 303 (OD UNTERSTEINACH) Zählstelle: 5835 9136 BVWP: Neubau	16.000	- (-)	VB 02KK
492	320	B 29	BW	Von: B29/L1158 Mögglingen Ri. Heuchlingen Nach: B29/L1165 Essingen Bahnhof Zählstelle: 7126 1101 BVWP: Ortsumgehung	16.000	1.792 (11,2%)	VB 04KB
493	320	B 29	BW	Von: B29 Auf- und Abfahrt Schwäbisch Gmünd Nach: B29/L1075 Schwäbisch Gmünd Zählstelle: 7224 1106 BVWP: Ortsumgehung	16.000	1.632 (10,2%)	VB 02KK
494	320	B 41	RP	Von: K 9 Nach: B 421 Simmertal Zählstelle: 6111 0017 BVWP: Ortsumgehung	16.000	1.248 (7,8%)	VB 02KK
495	320	B 281	TH	Von: B 85 L 1107 Nach: Kreuz K 1490 U Zählstelle: 5334 0003 BVWP: Ortsumgehung	16.000	1.120 (7,0%)	VB 02KK

Nr	Rang	Straße	BL	Infos	DTV	SV (SV%)	BVWP
496	320	B 304	BY	Von: Traunstein-Ost Nach: Hallabruck Zählstelle: 8141 9141 BVWP: Ortsumgehung	16.000	672 (4,2%)	VB 02KK
497	320	B 38	HE	Von: Reinheim (N) Nach: Spachbrücken Zählstelle: 6118 0466 BVWP: Ortsumgehung	16.000	656 (4,1%)	VB 02KK
498	320	B 56	NW	Von: Schwarzrheindorf Nach: AS Beuel-Ost (A 59) Zählstelle: 5208 2207 BVWP: Neubau	16.000	160 (1,0%)	VB 04KB
499	321	B 3	BW	Von: B3 Kreisgrenze OG/KA Nach: B3/L85 Bühl Zählstelle: 7214 1103 BVWP: Ortsumgehung	15.900	1.224 (7,7%)	VB 02KK
500	321	B 2	BY	Von: N Mering Emd. St 2052 Nach: S Kissing Zählstelle: 7731 9103 BVWP: Ortsumgehung	15.900	938 (5,9%)	VB 02KK
501	321	B 19	BW	Von: B19/L1082 OU Herbrechtingen Nach: B19/L1083 Heidenheim Ri. Giengen Zählstelle: 7327 1100 BVWP: Ortsumgehung	15.900	906 (5,7%)	VB 02KK
502	321	B 223	NW	Von: L 618 Dorsten, Auf der Bovenhorst Nach: L 463 Dorsten, Julius-Ambrunn-Straße Zählstelle: 4307 2451 BVWP: Ausbau	15.900	716 (4,5%)	VB 24KK
503	322	B 51	NI	Von: B 65 / B 218 Nach: K 314 Zählstelle: 3615 3329 BVWP: Ausbau	15.800	1.738 (11,0%)	VB 04KK
504	322	B 4	NI	Von: L320 Ribbesbüttel Nach: Gifhorn Zählstelle: 3529 0414 BVWP: Ausbau	15.800	1.596 (10,1%)	VB 24KK
505	322	B 66	NW	Von: K3 Kreis Lippe Nach: K11 Kreis Lippe Zählstelle: 4018 2309 BVWP: Ortsumgehung	15.800	916 (5,8%)	VB 02KK
506	322	B 179	BB	Von: Königs Wusterhausen L 40 Nach: AS Königs Wusterhausen, A 10 Zählstelle: 3647 2070 BVWP: Ortsumgehung	15.800	774 (4,9%)	VB 02KK

Nr	Rang	Straße	BL	Infos	DTV	SV (SV%)	BVWP
507	322	B 423	SL	Von: AS Einöd (A 8) Nach: B423/L110, Einöd Zählstelle: 6709 0219 BVWP: Ortsumgehung	15.800	632 (4,0%)	VB 02KK
508	323	B 29	BW	Von: B29/K3325 Anschluß Affalterried Nach: B29/L1029 Oberalfingen Zählstelle: 7126 1118 BVWP: Ortsumgehung	15.700	2.025 (12,9%)	VB 02KK
509	323	B 58	NW	Von: K 14 Büderich Nach: L 460 Zählstelle: 4305 5226 BVWP: Ortsumgehung	15.700	1.601 (10,2%)	VB 02KK
510	323	B 54	RP	Von: OD Rennerod, VoBa Nach: OD Rennerod, Röttger Zählstelle: 5314 0053 BVWP: Ortsumgehung	15.700	1.083 (6,9%)	VB 02KK
511	323	B 107	SN	Von: B 107/K 8365 Nach: A 14 AS Grimma (31) Zählstelle: 4742 1102 BVWP: Ortsumgehung	15.700	1.021 (6,5%)	VB 02KK
512	323	B 265	NW	Von: AS Klettenberg Nach: Kendenich Zählstelle: 5107 2203 BVWP: Ausbau	15.700	832 (5,3%)	VB 24KK
513	323	B 508	NW	Von: B 54 Kreuztal Nach: L 729 Zählstelle: 5014 2210 BVWP: Ortsumgehung Vollständiger Neubau mit Ortsumgehungen von Kreuztal bis Grund (rund 20 km)	15.700	738 (4,7%)	VB 02KK
514	323	B 484	NW	Von: B 507 Overath Nach: K 34 Lohmar Zählstelle: 5109 2202 BVWP: Ortsumgehung	15.700	455 (2,9%)	VB 02KK
515	323	B 227	NW	Von: AS Breitscheid (A 52) Nach: Zählstelle: 4607 2203 BVWP: Ausbau	15.700	377 (2,4%)	VB 24KK
516	324	B 50	RP	Von: K 81 Nach: L 195 Zählstelle: 6010 0130 BVWP: Ausbau	15.600	1.591 (10,2%)	VB 24KK
517	324	B 247	TH	Von: AS Gotha (A 4) Nach: B 7/L 1027 Gotha Zählstelle: 5030 0002 BVWP: Ausbau	15.600	1.466 (9,4%)	VB 24KK

Nr	Rang	Straße	BL	Infos	DTV	SV (SV%)	BVWP
518	324	B 269	SL	Von: B269/L334, Lebach Nach: B268/B269, Lebach Zählstelle: 6507 0216 BVWP: Ortsumgehung	15.600	1.014 (6,5%)	VB 02KK
519	324	B 62	NW	Von: B 62-BAB Zubringer Nach: B 62-Eintracht Zählstelle: 5114 5332 BVWP: Ortsumgehung	15.600	967 (6,2%)	VB 02KK
520	324	B 38	HE	Von: B 460 Nach: L 3099 Zählstelle: 6318 0402 BVWP: Ortsumgehung	15.600	936 (6,0%)	VB 02KK
521	324	B 88	TH	Von: K 10 C/K 20 C Nach: L 2309/K 1680 V Zählstelle: 5135 0002 BVWP: Ortsumgehung	15.600	733 (4,7%)	VB 02KK
522	325	B 1	NW	Von: AS Werl-Zentrum (A 445) Nach: OD Werl Zählstelle: 4413 2401 BVWP: Ortsumgehung	15.500	837 (5,4%)	VB 02KK
523	326	B 2	BY	Von: Kiliansdorf Nach: Roth Zählstelle: 6732 9181 BVWP: Ausbau	15.400	1.679 (10,9%)	VB 24KB
524	326	B 104	MV	Von: OA Neubrandenburg Nach: Knotenpunkt B 197 Zählstelle: 2445 0169 BVWP: Ortsumgehung	15.400	1.124 (7,3%)	VB 02KK
525	326	B 404	SH	Von: AS L318 Nach: Emd. L 307 Zählstelle: 1726 1116 BVWP: Ausbau	15.400	1.001 (6,5%)	VB 24KB als A 21
526	326	B 525	NW	Von: L 843 Nach: A 43 AS Nottuln (4) Zählstelle: 4010 2401 BVWP: Ortsumgehung	15.400	955 (6,2%)	VB 02KK
527	326	B 76	SH	Von: Emd. L 44 Gettorf Nach: Emd. L 285 Schnellmark Zählstelle: 1525 0527 BVWP: Ortsumgehung	15.400	601 (3,9%)	VB 02KK
528	327	B 304	BY	Von: Altenmarkt Nach: Stein a.d.T. Zählstelle: 8041 9188 BVWP: Ortsumgehung	15.300	1.285 (8,4%)	VB 02KK



Nr	Rang	Straße	BL	Infos	DTV	SV (SV%)	BVWP
529	327	B 87	ST	Von: B 180 / L 200 / SM-Gr. Nach: OA Naumburg Zählstelle: 4837 3816 BVWP: Ortsumgehung	15.300	1.025 (6,7%)	VB 02KK
530	327	B 183	ST	Von: B 184 Bitterfeld, Säurekreuzung I Nach: Bitterfeld, Säurekreuzung II (NK 023) Zählstelle: 4339 2903 BVWP: Ortsumgehung	15.300	949 (6,2%)	VB 02KK
531	327	B 36	BW	Von: B36/L602 Hochstetten Nach: B35/B36 Graben-Neudorf Zählstelle: 6816 1107 BVWP: Ortsumgehung	15.300	918 (6,0%)	VB 02KK
532	327	B 73	NI	Von: AS Cuxhaven (A 27) (1) Nach: OD Tafel Zählstelle: 2118 0903 BVWP: Ortsumgehung	15.300	658 (4,3%)	VB 02KK
533	328	B 31	BW	Von: K5739 OD Döggingen Nach: B27/31 Hüfingen-Wasserturm Zählstelle: 8116 1100 BVWP: Ortsumgehung	15.200	2.067 (13,6%)	VB 04KK (OU-Dög)  WB 24KK (Dög-Hüf)
534	328	B 50	RP	Von: B 421 b. Kirchberg Nach: L 228 Zählstelle: 6010 7064 BVWP: Ausbau	15.200	1.550 (10,2%)	VB 24KK
535	328	B 1	ST	Von: AS Burg-Zentrum (A 2) Nach: B 1 / OA Burg Zählstelle: 3736 5012 BVWP: Ortsumgehung	15.200	912 (6,0%)	VB 02KK
536	328	B 220	NW	Von: Kleve Nach: L 8 Kellen Zählstelle: 4103 2208 BVWP: Ortsumgehung	15.200	775 (5,1%)	VB 02KK
537	329	B 71	ST	Von: L 44 Nach: B 245 Haldensleben Zählstelle: 3734 3856 BVWP: Ortsumgehung	15.100	2.220 (14,7%)	VB 02KK
538	329	B 239	NW	Von: OD Herford Nach: L 782 Zählstelle: 3817 2306 BVWP: Ortsumgehung	15.100	1.374 (9,1%)	VB 02KK
539	329	B 277	HE	Von: Emd. K 40 Nach: Haiger Knoten B 253 Zählstelle: 5215 0204 BVWP: Ortsumgehung	15.100	1.268 (8,4%)	VB 02KK

Nr	Rang	Straße	BL	Infos	DTV	SV (SV%)	BVWP
540	329	B 239	NW	Von: L 936 Detmold, Klingenbergstraße Nach: Beginn OD Lage Zählstelle: 4018 2301 BVWP: Ortsumgehung	15.100	861 (5,7%)	VB 02KK
541	329	B 30	BW	Von: <b>B30/L333 OD Lochbrücke</b> Nach: <b>B30/L329 OD Meckenbeuren</b> Zählstelle: <b>8323 1101</b> BVWP: <b>Ortsumgehung</b>	15.100	529 (3,5%)	VB 04KB
542	329	B 456	HE	Von: Wehrheim K728 Nach: Usingen L3270 Zählstelle: 5617 0308 BVWP: Ortsumgehung	15.100	453 (3,0%)	VB 02KK
543	330	B 62	TH	Von: L 1121 Nach: K 870 I Zählstelle: 5227 4462 BVWP: Ortsumgehung	15.000	1.170 (7,8%)	VB 02KK
544	331	B 4	NI	Von: Uelzen (N), (Nordallee) Nach: Kirchweyhe (K 40) Zählstelle: 3029 0423 BVWP: Ortsumgehung	14.900	2.578 (17,3%)	VB 02KK
545	331	B 404	SH	Von: Emd. L307 Nach: Emd. K 34/L 49 Zählstelle: 1827 0237 BVWP: Ausbau	14.900	1.132 (7,6%)	VB 24KB als A 21
546	331	B 39	BW	Von: AS Wiesloch/Rauenberg (A 6) Nach: B 39 / L 546 Mühlhausen, Obsthalle Zählstelle: 6718 1118 BVWP: Ortsumgehung	14.900	760 (5,1%)	VB 02KK
547	332	B 181	SN	Von: B 181/K 6562 Leipzig Nach: B 181/B 186 b. Leipzig, Dölzig Zählstelle: 4639 1105 BVWP: Ausbau	14.800	1.332 (9,0%)	VB 24KK
548	332	B 83	HE	Von: Abzweig B 27 Nach: Abzweig L 3208 (OD Rotenburg) Zählstelle: 5024 6493 BVWP: Ortsumgehung	14.800	977 (6,6%)	VB 02KK
549	332	B 62	HE	Von: Emd. Bied.-Seewasem Nach: Eckelshausen Zählstelle: 5117 0104 BVWP: Ortsumgehung	14.800	755 (5,1%)	VB 02KK
550	332	B 1	NW	Von: L 636, Salzkotten Nach: L 776, Paderborn Zählstelle: 4317 2303 BVWP: Ortsumgehung	14.800	607 (4,1%)	VB 02KK

Nr	Rang	Straße	BL	Infos	DTV	SV (SV%)	BVWP
551	333	B 4	NI	Von: Uelzen (NO), (AS L 250) Nach: Uelzen (N), Emd. Nordallee Zählstelle: 3029 4231 BVWP: Ortsumgehung	14.700	2.617 (17,8%)	VB 02KK
552	333	B 88	TH	Von: L 2309/K 1680 V Nach: L 1062 Zählstelle: 5135 4471 BVWP: Ortsumgehung	14.700	985 (6,7%)	VB 02KK
553	333	B 39	BW	Von: B39/L1102 Ellhofen Nach: B39/L1035 Willsbach Zählstelle: 6822 1100 BVWP: Ortsumgehung	14.700	809 (5,5%)	VB 02KK
554	333	B 174	SN	Von: B 171/B 174 Marienberg Nach: B 174/K 8131 Zählstelle: 5344 1106 BVWP: Ortsumgehung	14.700	809 (5,5%)	VB 02KK
555	333	B 1	BB	Von: Werder, L 90 Nach: Glindow, L 90 Zählstelle: 3643 2040 BVWP: Ortsumgehung	14.700	603 (4,1%)	VB 02KK
556	333	B 2	BY	Von: Kleingeschaidt Nach: Eschenau Zählstelle: 6433 9114 BVWP: Ortsumgehung	14.700	559 (3,8%)	VB 02KK
557	333	B 227	NW	Von: B 227 Nach: L 441 Zählstelle: 4607 2204 BVWP: Ausbau	14.700	485 (3,3%)	VB 24KK
558	334	B 55	NW	Von: K47 Nach: L875 Zählstelle: 4316 2450 BVWP: Ortsumgehung	14.600	1.825 (12,5%)	VB 02KK
559	334	B 2	BY	Von: Dettenheim Nach: Weissenburg/Sued Zählstelle: 6931 9101 BVWP: Ortsumgehung	14.600	1.635 (11,2%)	VB 02KK
560	334	B 29	BW	Von: B29/L1075 Schwäbisch Gmünd Nach: B29/L1157 Verteiler Iggingen Zählstelle: 7125 1100 BVWP: Ausbau	14.600	1.621 (11,1%)	VB 24KB
561	334	B 6	SN	Von: B 6/B 107/K 8366 b. Altenbach Nach: B 6/S 45 Zählstelle: 4641 1106 BVWP: Ortsumgehung	14.600	1.095 (7,5%)	VB 02KK

Nr	Rang	Straße	BL	Infos	DTV	SV (SV%)	BVWP
562	334	B 36	BW	Von: B35/B36 Graben-Neudorf Nach: B36/L638 Wiesental Zählstelle: 6817 1115 BVWP: Ortsumgehung	14.600	1.066 (7,3%)	VB 02KK
563	334	B 19	BW	Von: Kreuzung B 19 -B 290 bei Bad Mergentheim Nach: Abz. L 2251 von B 19 bei Igersh Zählstelle: 6524 1101 BVWP: Ortsumgehung	14.600	891 (6,1%)	VB 02KK
564	334	B 62	NW	Von: K 14, westl. Nach: K 14, östl. Zählstelle: 5114 2259 BVWP: Ortsumgehung	14.600	861 (5,9%)	VB 02KK
565	335	B 85	BY	Von: Cham (B85 / B16 b. Roding) Nach: Schwandorf (B85/B20 Cham-Süd) Zählstelle: 6741 9142 BVWP: Ausbau	14.500	1.624 (11,2%)	VB 24KK
566	335	B 294	BW	Von: B294/L 173/K5109 Gutach Nach: B294/L101 Elzach (West) Zählstelle: 7814 1101 BVWP: Ortsumgehung	14.500	827 (5,7%)	VB 02KK
567	335	B 44	HE	Von: Dornheim Nach: Berkach Zählstelle: 6116 0104 BVWP: Ortsumgehung	14.500	754 (5,2%)	VB 02KK
568	335	B 260	HE	Von: Emd. B 275 Nach: Emd. L 3037 (Wambach) Zählstelle: 5814 0535 BVWP: Ortsumgehung	14.500	580 (4,0%)	VB 02KK
569	336	B 53	RP	Von: K 13 Nach: B 52 b. Pfalzel Zählstelle: 6206 0049 BVWP: Ortsumgehung	14.400	2.390 (16,6%)	VB 02KK
570	336	B 41	RP	Von: B 421 Simmertal Nach: L 232 Zählstelle: 6111 0018 BVWP: Ortsumgehung	14.400	1.152 (8,0%)	VB 02KK
571	336	B 167	BB	Von: Eberswalde, L 293 Nach: AS Finowfurt, A 11 Zählstelle: 3148 2002 BVWP: Ortsumgehung	14.400	878 (6,1%)	VB 02KK
572	336	B 28	BW	Von: B 28 Abzweig nach Neuhausen Nach: B 28 südl AS Dettingen Zählstelle: 7422 1103 BVWP: Neubau	14.400	864 (6,0%)	VB 04KK

Nr	Rang	Straße	BL	Infos	DTV	SV (SV%)	BVWP
573	336	B 281	TH	Von: Kreuz B 85 Saalfeld Nach: Kreuz B 85 Rudolstadt Zählstelle: 5334 0002 BVWP: Ortsumgehung	14.400	749 (5,2%)	VB 02KK
574	337	B 173	SN	Von: B 173/K 9080/S 36 Nach: A 17 AS Dresden-Gorbitz (2) Zählstelle: 4947 1100 BVWP: Ortsumgehung	14.300	1.530 (10,7%)	VB 04KK
575	337	B 174	SN	Von: B 171/B 174 Marienberg Nach: B 101/B 174 b. Hilmersdorf Zählstelle: 5344 1109 BVWP: Ortsumgehung	14.300	729 (5,1%)	VB 02KK
576	337	B 173	SN	Von: B 173/K 7703 Nach: B 173/B 180 OE Flöha Zählstelle: 5144 1104 BVWP: Ortsumgehung	14.300	644 (4,5%)	VB 02KK
577	337	B 431	SH	Von: Landesgrenze HH Nach: Wedel Zählstelle: 2424 0621 BVWP: Ortsumgehung	14.300	543 (3,8%)	VB 02KK
578	338	B 31	BW	Von: B31/L114 Breisach Kreisverkehr Nach: B31/K4933/L120/L134 Rimsinger Ei Zählstelle: 7911 1101 BVWP: Neubau	14.200	1.420 (10,0%)	VB 02KK
579	338	B 19	BW	Von: B19/L1082 bei Herbrechtingen Nach: B19/L1082 OU Herbrechtingen Zählstelle: 7327 1206 BVWP: Ortsumgehung	14.200	1.306 (9,2%)	VB 02KK
580	338	B 102	BB	Von: AS Brandenburg, A 2 Nach: OE Brandenburg, B 1 Zählstelle: 3641 2060 BVWP: Ortsumgehung	14.200	1.193 (8,4%)	VB 02KK
581	338	B 2	ST	Von: B 2 / B 100 / Eutzsch Nach: B 2 / L 131 / Pratau Zählstelle: 4141 2007 BVWP: Ortsumgehung	14.200	1.065 (7,5%)	VB 02KK
582	339	B 4	NI	Von: Uelzen (W), (AS B 71) Nach: Uelzen (W), (AS B 191) Zählstelle: 3029 4233 BVWP: Ortsumgehung	14.100	2.919 (20,7%)	VB 02KK
583	339	B 2	SN	Von: B 2/B 184 b. Seehausen Nach: B 2/S 4 Zählstelle: 4540 1101 BVWP: Ortsumgehung	14.100	1.706 (12,1%)	VB 02KK

Nr	Rang	Straße	BL	Infos	DTV	SV (SV%)	BVWP
584	339	B 81	ST	Von: L 70 / Egelin Nord Nach: B 81 / B 246a Zählstelle: 3934 5364 BVWP: Ausbau	14.100	1.086 (7,7%)	VB 24KK
585	339	B 84	HE	Von: AS B 27/L 3176 (Hünfeld-Süd) Nach: AS L 3176 (Hünfelder Kreisel) Zählstelle: 5324 0502 BVWP: Ortsumgehung	14.100	832 (5,9%)	VB 02KK
586	339	B 95	SN	Von: B 95/S 222 Nach: B 95/K 7170 Zählstelle: 5343 1112 BVWP: Ortsumgehung	14.100	747 (5,3%)	VB 02KK
587	339	B 41	SL	Von: B41/L286, Wiebelskirchen Nach: B41/L128, Ottweiler Zählstelle: 6608 0254 BVWP: Ortsumgehung	14.100	719 (5,1%)	VB 02KK
588	339	B 265	NW	Von: Kendenich Nach: Erftstadt-Liblar Zählstelle: 5107 2204 BVWP: Ausbau	14.100	451 (3,2%)	VB 24KK
589	340	B 16	BY	Von: Roding (B15/ 16 n. Regensbg.) Nach: Regensburg (AS Haslbach, St. R.) Zählstelle: 6938 9159 BVWP: Ortsumgehung	14.000	1.428 (10,2%)	VB 02KK
590	340	B 7	NW	Von: B480 Altenbüren Nach: K59 Brilon Zählstelle: 4617 2400 BVWP: Ortsumgehung	14.000	1.246 (8,9%)	VB 02KK
591	340	B 249	HE	Von: Weidenhäuser Kreuz Nach: Abzweig Niederhone (L 3403) Zählstelle: 4726 0107 BVWP: Ortsumgehung	14.000	1.134 (8,1%)	VB 04KK
592	340	B 55	NW	Von: OD Warstein Nach: B516 Belecke Zählstelle: 4516 2200 BVWP: Ortsumgehung	14.000	1.092 (7,8%)	VB 02KK
593	340	B 403	NI	Von: OD Nordhorn Nach: L 44 Zählstelle: 3508 0473 BVWP: Ortsumgehung	14.000	1.022 (7,3%)	VB 02KK
594	340	B 32	BW	Von: B32/L326 südl. Kofeld Nach: AS Wangen-West (A 96) Zählstelle: 8324 1105 BVWP: Ortsumgehung	14.000	938 (6,7%)	VB 02KK

Nr	Rang	Straße	BL	Infos	DTV	SV (SV%)	BVWP
595	340	B 239	NW	Von: Ende OD Holzhausen Nach: L 712n Zählstelle: 3918 2285 BVWP: Ortsumgehung	14.000	770 (5,5%)	VB 02KK
596	340	B 521	HE	Von: Emd. L 3189 Nach: AS Altenstadt (A 45) Zählstelle: 5719 0139 BVWP: Ortsumgehung	14.000	658 (4,7%)	VB 02KK
597	340	B 105	MV	Von: Knoten L12 Bad Doberan Nach: Knoten DBR 11 Zählstelle: 1837 0021 BVWP: Ortsumgehung	14.000	574 (4,1%)	VB 02KK
598	341	B 252	HE	Von: Göttingen Nach: OA Wetter Zählstelle: 5118 0429 BVWP: Ortsumgehung	13.900	1.696 (12,2%)	VB 02KK
599	341	B 442	NI	Von: L 421 Bad Münde Nach: L 401 Eimbeckhausen Zählstelle: 3722 0480 BVWP: Ortsumgehung	13.900	1.043 (7,5%)	VB 02KK
600	341	B 57	NW	Von: KP -B221 / L47 Alsdorf Nach: KP -L240 Zählstelle: 5103 2213 BVWP: Ortsumgehung	13.900	445 (3,2%)	VB 02KK
601	342	B 189	ST	Von: 2. L 44 Nach: L 29 Dolle Zählstelle: 3735 3826 BVWP: Ortsumgehung	13.800	1.463 (10,6%)	VB 04KB als A 14
602	342	B 56	NW	Von: KP -B57 Nach: KP -K12 Zählstelle: 5003 2211 BVWP: Ortsumgehung	13.800	1.049 (7,6%)	VB 02KB
603	343	B 33	BW	Von: B33 OD Hausach Nach: B33/B294 Hausach Zählstelle: 7715 1102 BVWP: Ortsumgehung	13.700	1.945 (14,2%)	VB 02KK
604	343	B 281	TH	Von: K 5030 W Nach: K 2100 W Zählstelle: 5235 0003 BVWP: Ortsumgehung	13.700	1.521 (11,1%)	VB 02KK
605	343	B 173	BY	Von: Emd. KC13 Nach: Emd. St2200 Zählstelle: 5733 9213 BVWP: Ausbau	13.700	1.356 (9,9%)	VB 24KK

Nr	Rang	Straße	BL	Infos	DTV	SV (SV%)	BVWP
606	343	B 7	NW	Von: L776 Nuttlar Nach: L743 Zählstelle: 4616 2201 BVWP: Ortsumgehung	13.700	1.206 (8,8%)	VB 02KK
607	343	B 50	RP	Von: Wahlholzerstr. OD Wengerohr Nach: L 53 Ri. Platten Zählstelle: 6007 0032 BVWP: Ortsumgehung	13.700	932 (6,8%)	VB 04KK
608	343	B 290	BW	Von: Emd. B 292 in B 290 in Königshofen Nach: Emd. L 511 in die B 290 bei Lauda Zählstelle: 6424 1104 BVWP: Ortsumgehung	13.700	891 (6,5%)	VB 02KK
609	343	B 67	NW	Von: AS Goch (A 57) Nach: L 77 Zählstelle: 4303 2202 BVWP: Neubau	13.700	836 (6,1%)	VB 02KB
610	344	B 4	NI	Von: Uelzen (W), (AS B 191) Nach: Uelzen (NW), (AS L 250) Zählstelle: 3029 4232 BVWP: Ortsumgehung	13.600	2.842 (20,9%)	VB 02KK
611	344	B 85	BY	Von: Cham (B85/St 2149 b.Altenk.) Nach: Schwandorf (B85 / B16 b. Roding) Zählstelle: 6741 9141 BVWP: Ausbau	13.600	1.578 (11,6%)	VB 24KK
612	344	B 2	BB	Von: Heinersdorf, B 166 Nach: OE Schwedt, B 166 Zählstelle: 2951 2003 BVWP: Ortsumgehung	13.600	1.210 (8,9%)	VB 02KK
613	344	B 264	NW	Von: L11 Nach: L241 Zählstelle: 5103 2203 BVWP: Ortsumgehung	13.600	802 (5,9%)	VB 02KK
614	344	B 174	SN	Von: B 174/S 227 Nach: B 174/S 228 Zählstelle: 5244 1103 BVWP: Ortsumgehung	13.600	734 (5,4%)	VB 02KK
615	344	B 79	ST	Von: B 79 / L 24 / Harsleben Nach: B 79 / OA Halberstadt Zählstelle: 4132 4033 BVWP: Ortsumgehung	13.600	721 (5,3%)	VB 02KK
616	344	B 45	HE	Von: Windecken Nach: Heldenbergen Zählstelle: 5719 0602 BVWP: Ortsumgehung	13.600	408 (3,0%)	VB 02KK



Nr	Rang	Straße	BL	Infos	DTV	SV (SV%)	BVWP
617	345	B 31	BW	Von: B31/K4933/L120/L134 Rimsinger Ei Nach: AS Bad Krozingen (A 5) Zählstelle: 8011 1101 BVWP: Ortsumgehung	13.500	1.418 (10,5%)	VB 02KK
618	345	B 188	NI	Von: A 37 Burgdorf Nach: Beinhorn/Hessel Zählstelle: 3525 0445 BVWP: Ortsumgehung	13.500	743 (5,5%)	VB 02KK
619	345	B 189	ST	Von: B 188n Stendal Nach: OA Stendal Zählstelle: 3437 6033 BVWP: Ortsumgehung	13.500	729 (5,4%)	VB 04KB als A 14
620	345	B 518	BW	Von: B34/B518 Brennet Nach: B518/L155 Wehr Zählstelle: 8313 1103 BVWP: Ortsumgehung	13.500	662 (4,9%)	VB 02KK
621	345	B 296	BW	Von: B296/K4322 Nach: B296/K4325 Calw Zählstelle: 7218 1102 BVWP: Kernstadtentlastung	13.500	621 (4,6%)	VB 02KK
622	346	B 169	SN	Von: B 6/B 169 Seehausen Nach: B 169/K 8561 Zählstelle: 4745 1102 BVWP: Ortsumgehung	13.400	2.198 (16,4%)	VB 04KK
623	346	B 61	NW	Von: KP B 61 / K 8 Nach: KP B 61 / K 29 (Bad Oeynhausen) Zählstelle: 3718 2207 BVWP: Ortsumgehung	13.400	992 (7,4%)	VB 02KK als B 61n
624	346	B 168	BB	Von: Willmersdorf, L 473 Nach: Peitz, L 50 Zählstelle: 4152 2001 BVWP: Ortsumgehung	13.400	844 (6,3%)	VB 02KK
625	346	B 16	BY	Von: OE Marktobendorf Nach: B 12, AS Altdorf Zählstelle: 8229 9124 BVWP: Ortsumgehung	13.400	831 (6,2%)	VB 02KK
626	346	B 8	HE	Von: AS Limburg-Süd (A 3) Nach: Emd. L 3448 Zählstelle: 5614 0209 BVWP: Ortsumgehung	13.400	764 (5,7%)	VB 02KK
627	346	B 27	BY	Von: Hoechberg Nach: Kist Zählstelle: 6225 9112 BVWP: Ausbau	13.400	737 (5,5%)	VB 24KK

Nr	Rang	Straße	BL	Infos	DTV	SV (SV%)	BVWP
628	346	B 508	NW	Von: L 728 Nach: L 728 Zählstelle: 5014 2212 BVWP: Ortsumgehung Vollständiger Neubau mit Ortsumgehungen von Kreuztal bis Grund (rund 20 km)	13.400	536 (4,0%)	VB 02KK
629	347	B 10	RP	Von: L 482 Nach: Pirmasens, Waldfriedhof Zählstelle: 6711 0101 BVWP: Ausbau	13.300	3.072 (23,1%)	VB 24KK
630	347	B 462	BW	Von: AS Rottweil (A 81) Nach: B462/L419 Sulgen Zählstelle: 7717 1101 BVWP: Ortsumgehung	13.300	1.277 (9,6%)	VB 02KK
631	347	B 19	BW	Von: B 19 / L 1060 Schwäb. Hall Nach: B 19 / L 1045 Untermünkheim Zählstelle: 6824 1104 BVWP: Ortsumgehung	13.300	1.184 (8,9%)	VB 02KK
632	347	B 97	BB	Von: Groß Oßnig, L 472 Nach: AS Cottbus-Süd, A 15 Zählstelle: 4252 2002 BVWP: Ortsumgehung	13.300	1.144 (8,6%)	VB 02KK
633	347	B 3	NI	Von: Gr. Hehlen Nach: Celle Zählstelle: 3326 0403 BVWP: Ortsumgehung	13.300	838 (6,3%)	VB 02KK
634	347	B 237	NW	Von: Kobeshofen Nach: Wipperfürth Zählstelle: 4810 2219 BVWP: Ortsumgehung	13.300	692 (5,2%)	VB 02KK
635	347	B 426	HE	Von: Nd.-Ramstadt Nach: Ob.-Ramstadt Zählstelle: 6118 0508 BVWP: Ortsumgehung	13.300	599 (4,5%)	VB 02KK
636	348	B 58	NW	Von: B 57 Rill Nach: K 14 Büderich Zählstelle: 4305 2210 BVWP: Ortsumgehung	13.200	1.148 (8,7%)	VB 02KK
637	348	B 94	SN	Von: AS Reichenbach (A 72) Nach: B 94/K 7811/S 282 Zählstelle: 5439 1105 BVWP: Ausbau	13.200	858 (6,5%)	VB 24KK
638	348	B 300	BY	Von: OD Friedberg Emd. AIC 25 Nach: AS Dasing (A8) Kreisverkehr Süd Zählstelle: 7632 9169 BVWP: Ortsumgehung	13.200	845 (6,4%)	VB 02KK

Nr	Rang	Straße	BL	Infos	DTV	SV (SV%)	BVWP
639	348	B 36	BW	Von: B36/K3720 Bietigheim Nach: B36/K3721 Durmersheim (süd) Zählstelle: 7015 1103 BVWP: Ortsumgehung	13.200	581 (4,4%)	VB 02KK
640	348	B 271	RP	Von: A 6 AS Grünstadt (19) Nach: L 520 Zählstelle: 6415 0119 BVWP: Ortsumgehung	13.200	462 (3,5%)	VB 02KK
641	349	B 4	NI	Von: Kirchweyhe (K 40) Nach: Barum (K 11) Zählstelle: 2929 4222 BVWP: Ortsumgehung	13.100	2.541 (19,4%)	VB 02KK
642	349	B 247	TH	Von: L 1026/L 2147 Nach: AS Gotha (A 4) Zählstelle: 5130 0008 BVWP: Ortsumgehung	13.100	1.546 (11,8%)	VB 04KK
643	349	B 304	BY	Von: AS L2089(Ebersberg SW) Nach: AS L2080(Ebersberg) Zählstelle: 7937 9100 BVWP: Ortsumgehung	13.100	852 (6,5%)	VB 02KK
644	350	B 403	NI	Von: A 30 AS Nordhorn/Bad Bentheim (3) Nach: OD Nordhorn Zählstelle: 3608 0474 BVWP: Ortsumgehung	13.000	- (-)	VB 02KK
645	350	B 71	ST	Von: AN Dahlenwarsleben (Übergang der A 14 auf die B 71) Nach: L 44 Zählstelle: 3735 5033 BVWP: Ortsumgehung	13.000	2.340 (18,0%)	VB 02KK
646	350	B 101	SN	Von: B 101/K 7707/S 197 Nach: A 4 AS Siebenlehn (75) Zählstelle: 5045 1110 BVWP: Ortsumgehung	13.000	1.586 (12,2%)	VB 02KK
647	350	B 16	BY	Von: Dillingen OE Nach: Hoechstaedt OA Zählstelle: 7429 9126 BVWP: Ortsumgehung	13.000	1.261 (9,7%)	VB 02KK
648	350	B 38	HE	Von: K 25 Nach: B 47/K 207 Zählstelle: 6318 0401 BVWP: Ortsumgehung	13.000	923 (7,1%)	VB 02KK
649	350	B 266	NW	Von: Mechernich Nach: Wallenthal Zählstelle: 5405 2201 BVWP: Ortsumgehung	13.000	910 (7,0%)	VB 02KK

Nr	Rang	Straße	BL	Infos	DTV	SV (SV%)	BVWP
650	350	B 248	NI	Von: AS Braunschweig-Ost (A 2) Nach: L635 Zählstelle: 3629 0460 BVWP: Ortsumgehung	13.000	832 (6,4%)	VB 02KK
651	350	B 269	SL	Von: B10/B269, Neububach Nach: B269/L334, Lebach Zählstelle: 6507 0080 BVWP: Ortsumgehung	13.000	806 (6,2%)	VB 02KK
652	350	B 173	SN	Von: B 173/S 190 Nach: B 173/S 194/S 208 Zählstelle: 5046 1109 BVWP: Ortsumgehung	13.000	598 (4,6%)	VB 02KK
653	350	B 38	RP	Von: K 45 Impflingen Nach: K 7 Landau-Ebenberg Zählstelle: 6814 0040 BVWP: Ortsumgehung	13.000	494 (3,8%)	VB 02KK
654	350	B 23	BY	Von: OE Garmisch-Partenkirchen W Nach: Emd. St 2061, Grainau Zählstelle: 8532 9176 BVWP: Ortsumgehung	13.000	403 (3,1%)	VB 02KK
655	351	B 252	HE	Von: OE Wetter Nach: Simtshausen Zählstelle: 5018 0406 BVWP: Ortsumgehung	12.900	1.638 (12,7%)	VB 02KK
656	351	B 211	NI	Von: Ende A 293 Oldenburg Nach: K143 b. Ipwege Zählstelle: 2715 0165 BVWP: Ortsumgehung	12.900	1.290 (10,0%)	VB 02KK
657	351	B 4	TH	Von: B 249 Graß Nach: Kreuz L 1034 Sondershausen Zählstelle: 4631 0105 BVWP: Ortsumgehung	12.900	1.109 (8,6%)	VB 02KK
658	351	B 167	BB	Von: Neuruppin, L 16 Nach: AS Neuruppin, A 24 Zählstelle: 3042 2020 BVWP: Ortsumgehung	12.900	980 (7,6%)	VB 02KK
659	351	B 75	NI	Von: Buchholz i. d. N. (K 82) Nach: Dibbersen (K 13) Zählstelle: 2625 0448 BVWP: Ortsumgehung	12.900	968 (7,5%)	VB 04KK
660	351	B 3	HE	Von: Emd. L 3204 Nach: Nider Wöllstadt Zählstelle: 5718 0305 BVWP: Ortsumgehung Neubau mit Ortsumgehungen von Massenheim bis Friedberg (Hessen)	12.900	684 (5,3%)	VB 02KK

Nr	Rang	Straße	BL	Infos	DTV	SV (SV%)	BVWP
661	351	B 57	NW	Von: Ortsausgang Galgenberg Nach: KP -L225 Zählstelle: 5003 2206 BVWP: Ortsumgehung	12.900	452 (3,5%)	VB 02KK
662	352	B 322	NI	Von: A 1 Delmenhorst-Ost (58) Nach: B 439 b. Groß Mackenstedt Zählstelle: 2918 0471 BVWP: Ortsumgehung	12.800	1.779 (13,9%)	VB 02KK
663	352	B 54	RP	Von: OD Rennerod, Röttger Nach: OD Waldmühlen Zählstelle: 5414 0052 BVWP: Ortsumgehung	12.800	909 (7,1%)	VB 02KK
664	352	B 83	HE	Von: OD Grebenstein Nach: L 3233 OA Hofgeismar Zählstelle: 4522 0510 BVWP: Ortsumgehung	12.800	435 (3,4%)	VB 02KK
665	353	B 256	RP	Von: L 119 Nach: K 52 Zählstelle: 5610 0033 BVWP: Ortsumgehung	12.700	1.422 (11,2%)	VB 02KK
666	353	B 80	ST	Von: 2. L 234 Nach: B 80 / A 38, AS NK 24 Zählstelle: 4532 1041 BVWP: Ortsumgehung	12.700	1.308 (10,3%)	VB 04KB als A 38
667	353	B 38	HE	Von: K 8 Nach: B 460 Zählstelle: 6318 0408 BVWP: Ortsumgehung	12.700	775 (6,1%)	VB 02KK
668	353	B 5	SH	Von: L 278 Struckum Nach: L 4 Bredstedt Zählstelle: 1319 0302 BVWP: Ortsumgehung	12.700	749 (5,9%)	VB 02KK
669	353	B 33	BW	Von: B33 Konstanz Brücke-Nord Nach: Landesgrenze 0835/CH B33 Zählstelle: 8320 1101 BVWP: Neubau	12.700	724 (5,7%)	VB 04KK
670	353	B 464	BW	Von: B 464/L 1184 Holzgerlingen Nach: B464/L1208 Kälberstelle Zählstelle: 7420 1100 BVWP: Ausbau	12.700	648 (5,1%)	VB 24KK
671	354	B 311	BW	Von: Oberdischingen (Sportplatz) Nach: OD-Grenze Erbach Zählstelle: 7625 1100 BVWP: Neubau mit Querspange Dellmensingen zur B 30	12.600	1.487 (11,8%)	VB 02KK

Nr	Rang	Straße	BL	Infos	DTV	SV (SV%)	BVWP
672	354	B 303	BY	Von: Emd. Ebersdorf/Cob. Nach: Emd. CO 11 (Sonnefeld) Zählstelle: 5732 9201 BVWP: Ortsumgehung	12.600	1.222 (9,7%)	VB 02KK
673	354	B 96a	BB	Von: Mahlow, B 96 Nach: L 75 Zählstelle: 3646 3648 BVWP: Ausbau	12.600	1.058 (8,4%)	VB 24KK
674	354	B 66	NW	Von: L 967 Nach: L 945 Zählstelle: 4018 2266 BVWP: Ortsumgehung	12.600	643 (5,1%)	VB 02KK
675	354	B 265	NW	Von: AS Köln-Klettenberg (A 4) Nach: Kendenich Zählstelle: 5107 2202 BVWP: Ausbau	12.600	630 (5,0%)	VB 24KK
676	355	B 19	TH	Von: Todenwarth Nach: L 1024/L 2617 Zählstelle: 5228 1907 BVWP: Ortsumgehung	12.500	1.513 (12,1%)	VB 02KK WB 24KK
677	355	B 229	NW	Von: K2 Müschede Nach: Zählstelle: 4513 2403 BVWP: Ortsumgehung	12.500	1.175 (9,4%)	VB 02KK
678	355	B 27	HE	Von: Abzweig Reilos (L 3254) Nach: Abweig Blankenheim (K 74) Zählstelle: 5024 0405 BVWP: Ortsumgehung	12.500	1.163 (9,3%)	VB 02KK
679	355	B 54	RP	Von: B 255 nördl. Rennerod Nach: OD Rennerod, VoBa Zählstelle: 5314 0055 BVWP: Ortsumgehung	12.500	1.100 (8,8%)	VB 02KK
680	356	B 1	NW	Von: B 252 / L 712 Nach: K 73 Zählstelle: 4020 2219 BVWP: Ortsumgehung	12.400	744 (6,0%)	VB 02KK
681	356	B 19	BW	Von: Kreuzung B 19 -L 1036 -K 2369 Belsh Nach: Abz. K 2347 von B 19 Gaisbach Zählstelle: 6724 1101 BVWP: Ortsumgehung	12.400	719 (5,8%)	VB 02KK
682	357	B 256	RP	Von: A 61 AS Krufft (35) Nach: L 119 Zählstelle: 5610 0110 BVWP: Ortsumgehung	12.300	1.894 (15,4%)	VB 02KK

Nr	Rang	Straße	BL	Infos	DTV	SV (SV%)	BVWP
683	357	B 32	BW	Von: B32/L268 Mengen Nach: B32/L279 Herbertingen Zählstelle: 7922 1102 BVWP: Ortsumgehung	12.300	1.501 (12,2%)	VB 02KK
684	357	B 210	NI	Von: Emden Nach: Aurich Zählstelle: 2509 3348 BVWP: Ortsumgehung	12.300	947 (7,7%)	VB 02KK
685	357	B 71	ST	Von: AS Magdeburg-Reform (A 14) Nach: OA Magdeburg Zählstelle: 3935 5902 BVWP: Ortsumgehung	12.300	726 (5,9%)	VB 02KK
686	357	B 239	NW	Von: Ende OD Lage Nach: Ende OD Holzhausen Zählstelle: 3918 2337 BVWP: Ortsumgehung	12.300	701 (5,7%)	VB 02KK
687	357	B 95	SN	Von: B 95/S 229 Nach: B 95/S 232 Zählstelle: 5343 1114 BVWP: Ortsumgehung	12.300	664 (5,4%)	VB 02KK
688	358	B 27	HE	Von: Abzweig B 80 (Witzenhausen) Nach: Abzweig B 80 (Landesgrenze Thüringen) Zählstelle: 4625 0500 BVWP: Ortsumgehung	12.200	2.843 (23,3%)	VB 02KK
689	358	B 85	BY	Von: (Rothenkirchen) KC9 Pressig Nach: Emd. St2201 Zählstelle: 5633 9101 BVWP: Ortsumgehung	12.200	1.501 (12,3%)	VB 02KK
690	358	B 237	NW	Von: Hückeswagen Nach: Kobeshofen Zählstelle: 4810 2220 BVWP: Ortsumgehung	12.200	622 (5,1%)	VB 02KK
691	358	B 3	HE	Von: Nieder Wöllstadt Nach: Ober Wöllstadt Zählstelle: 5718 0304 BVWP: Ortsumgehung Neubau mit Ortsumgehungen von Massenheim bis Friedberg (Hessen)	12.200	573 (4,7%)	VB 02KK
692	358	B 486	HE	Von: Offenthal (O) Nach: Urberach L3097 Zählstelle: 6018 0280 BVWP: Ortsumgehung	12.200	512 (4,2%)	VB 02KK
693	358	B 27	BW	Von: B27/K6581 Nack Nach: B27/K6582 Altenburg-Hardt Zählstelle: 8317 1100 BVWP: Neubau	12.200	390 (3,2%)	VB 02KK

Nr	Rang	Straße	BL	Infos	DTV	SV (SV%)	BVWP
694	359	B 6	NI	Von: Husum (L 370) Nach: Schneeren Zählstelle: 3422 0410 BVWP: Ausbau	12.100	1.960 (16,2%)	VB 24KK
695	359	B 17	BY	Von: Emd. St 2055, Roemerkesel Nach: Emd. St 2054, Landsberg S Zählstelle: 7931 9150 BVWP: Ortsumgehung	12.100	1.513 (12,5%)	VB 02KK
696	359	B 19	BY	Von: AS Werneck (A 70) Nach: L 2277 / N Schnackenwerth Zählstelle: 5926 9200 BVWP: Ortsumgehung	12.100	1.174 (9,7%)	VB 02KK
697	359	B 62	RP	Von: K 101 Kirchen Nach: L 280 b. Brachbarch Zählstelle: 5113 0145 BVWP: Ortsumgehung	12.100	956 (7,9%)	VB 02KK
698	359	B 92	SN	Von: A 72 AS Plauen-Süd (6) Nach: B 92/K 6637 Zählstelle: 5538 1103 BVWP: Ausbau	12.100	908 (7,5%)	VB 24KK
699	359	B 1	NW	Von: ODWerl Nach: K5 Zählstelle: 4413 2428 BVWP: Ortsumgehung	12.100	484 (4,0%)	VB 02KK
700	359	B 54	NW	Von: Rauher Kamp Nach: B 236 (Kraftfahrstraße) (Lünen) Zählstelle: 4410 2304 BVWP: Ausbau	12.100	448 (3,7%)	VB 24KK
701	360	B 239	NW	Von: L 782 Nach: AS A 30 (29) Zählstelle: 3817 2307 BVWP: Ortsumgehung	12.000	1.032 (8,6%)	VB 02KK
702	360	B 62	NW	Von: B62/B62n Siegen Eisenfelder Straße Nach: Zählstelle: 5114 2152 BVWP: Ortsumgehung	12.000	792 (6,6%)	VB 02KK
703	360	B 36	BW	Von: B36/K3718 Ötigheim Nach: B36/K3720 Bietigheim Zählstelle: 7015 1100 BVWP: Ortsumgehung	12.000	468 (3,9%)	VB 02KK
704	361	B 254	HE	Von: Landenhausen Nach: Angersbach Zählstelle: 5322 0309 BVWP: Ortsumgehung	11.900	1.012 (8,5%)	VB 02KK



Nr	Rang	Straße	BL	Infos	DTV	SV (SV%)	BVWP
705	361	B 254	HE	Von: Angersbach Nach: Lauterbach Zählstelle: 5322 0307 BVWP: Ortsumgehung	11.900	928 (7,8%)	VB 02KK
706	362	B 243	NI	Von: Osterhagen Nach: Landesgrenze TH/NI Zählstelle: 4429 0448 BVWP: Ortsumgehung	11.700	2.012 (17,2%)	VB 04KK  VB 02KK (BSa-Th)
707	362	B 27	BW	Von: B27/314 Randen Nach: B27/31 Hüfingen-Wasserturm Zählstelle: 8117 1101 BVWP: Ortsumgehung	11.700	1.229 (10,5%)	VB 02KK
708	362	B 80	TH	Von: L 1005 Nach: L 2021 Zählstelle: 4627 0001 BVWP: Ortsumgehung	11.700	1.053 (9,0%)	VB 04KB als A 38
709	362	B 247	TH	Von: L 2102 Nach: L 2100 Zählstelle: 4829 0037 BVWP: Ortsumgehung	11.700	971 (8,3%)	VB 02KK WB 24KK
710	362	B 158	BB	Von: Werneuchen, L 235 Nach: Seefeld, L 30 Zählstelle: 3348 2003 BVWP: Ortsumgehung	11.700	644 (5,5%)	VB 02KK
711	362	B 83	HE	Von: B7 OD Hofgeismar Nach: L 3233 Zählstelle: 4522 0511 BVWP: Ortsumgehung	11.700	456 (3,9%)	VB 02KK
712	362	B 519	HE	Von: AS Hofheim Nach: Hofheim L3264 Zählstelle: 5916 0516 BVWP: Ortsumgehung	11.700	339 (2,9%)	VB 02KK
713	363	B 236	NW	Von: B 55 Grevenbrück Nach: L 880 Zählstelle: 4814 2305 BVWP: Ortsumgehung	11.600	963 (8,3%)	VB 02KK
714	363	B 105	MV	Von: KP B 194 OU Stralsund Nach: KP B 96 OU Stralsund Zählstelle: 1744 0267 BVWP: Ortsumgehung	11.600	928 (8,0%)	VB 02KK
715	363	B 2	SN	Von: B 2/K 7411 Nach: B 2/B 107/S 11 Wellaune Zählstelle: 4441 1102 BVWP: Ortsumgehung	11.600	905 (7,8%)	VB 02KK

Nr	Rang	Straße	BL	Infos	DTV	SV (SV%)	BVWP
716	363	B 266	RP	Von: Auffahrt OU Heimersheim Nach: OU Heimersheim-Bad Neuenahr Zählstelle: 5409 0155 BVWP: Neubau	11.600	650 (5,6%)	VB 04KK
717	363	B 158	BB	Von: Bad Freienwalde, B 167 Nach: L 35 Zählstelle: 3250 2002 BVWP: Ortsumgehung	11.600	418 (3,6%)	VB 02KK
<b>718</b>	<b>363</b>	<b>B 30</b>	<b>BW</b>	Von: <b>B30/L328a OD Friedrichshafen</b> Nach: <b>B30/B31 OD Friedrichshafen</b> Zählstelle: <b>8322 1102</b> BVWP: <b>Ortsumgehung</b>	<b>11.600</b>	<b>290</b> <b>(2,5%)</b>	<b>VB 04KB</b>
719	363	B 54	NW	Von: K 18 Nach: L 719 Zählstelle: 5114 2244 BVWP: Ortsumgehung	11.600	197 (1,7%)	VB 04KB
720	364	B 300	BY	Von: Schrobenhausen Nach: St 2043 Zählstelle: 7433 9101 BVWP: Ortsumgehung	11.500	1.679 (14,6%)	VB 02KK
721	364	B 252	HE	Von: Simtshausen Nach: Münchhausen Zählstelle: 5018 6104 BVWP: Ortsumgehung	11.500	1.553 (13,5%)	VB 02KK
722	364	B 517	NW	Von: L 553 Nach: B 236 Altenhundem Zählstelle: 4914 2201 BVWP: Ortsumgehung	11.500	851 (7,4%)	VB 02KK
723	364	B 525	NW	Von: K 46 Nach: L 580 Zählstelle: 4009 2401 BVWP: Ortsumgehung	11.500	851 (7,4%)	VB 02KK
724	364	B 62	TH	Von: L 1120 Nach: L 2895 Zählstelle: 5127 6206 BVWP: Ortsumgehung	11.500	759 (6,6%)	VB 02KK
725	364	B 73	NI	Von: K 5 Abz. Altenbruch Nach: AS Cuxhaven (A 27) (1) Zählstelle: 2118 3353 BVWP: Ortsumgehung	11.500	633 (5,5%)	VB 02KK
726	364	B 423	SL	Von: B423/L105, Mimbach Nach: B423/L211, Einöd Zählstelle: 6709 0425 BVWP: Ortsumgehung	11.500	621 (5,4%)	VB 02KK

Nr	Rang	Straße	BL	Infos	DTV	SV (SV%)	BVWP
727	364	B 6	ST	Von: B 6 / L 167 Nach: B 6 / OA Halle Zählstelle: 4538 3011 BVWP: Ortsumgehung	11.500	587 (5,1%)	VB 02KB
728	364	B 239	NW	Von: L 943 Nach: Bad Meinberg, Brunnenstraße Zählstelle: 4119 2282 BVWP: Ortsumgehung	11.500	529 (4,6%)	VB 02KK
729	364	B 3	HE	Von: Ober-Wöllstadt Nach: Friedberg Zählstelle: 5618 0380 BVWP: Ortsumgehung Neubau mit Ortsumgehungen von Massenheim bis Friedberg (Hessen)	11.500	495 (4,3%)	VB 02KK
730	364	B 158	BB	Von: Altglietzen, L 28 Nach: Bad Freienwalde, B 167 Zählstelle: 3150 3638 BVWP: Ortsumgehung	11.500	322 (2,8%)	VB 02KK
731	365	B 4	NI	Von: Uelzen (SO), (AS L 270) Nach: Uelzen (W), (AS B 71) Zählstelle: 3029 4234 BVWP: Ortsumgehung	11.400	2.041 (17,9%)	VB 02KK
732	365	B 26	HE	Von: Sickenhofen Nach: Babenhausen Zählstelle: 6019 0519 BVWP: Ortsumgehung	11.400	1.322 (11,6%)	VB 02KK
733	365	B 80	TH	Von: L 2021 Nach: K 2160 G Zählstelle: 4627 0016 BVWP: Ortsumgehung	11.400	1.117 (9,8%)	VB 04KB als A 38
734	365	B 181	ST	Von: AS Leipzig-West (A 9) Nach: L 185, Günthersdorf Zählstelle: 4639 3098 BVWP: Ortsumgehung	11.400	980 (8,6%)	VB 02KK
735	365	B 281	TH	Von: L 2367 Nach: L 2368 Zählstelle: 5335 0003 BVWP: Ortsumgehung	11.400	901 (7,9%)	VB 02KK
736	365	A 7	BY	Von: AS Füssen (B 310, prov. Anschluss) Nach: Bundesgrenze Österreich Zählstelle: 8429 9001 BVWP: Neubau	11.400	832 (7,3%)	VB 02KK
737	365	B 229	NW	Von: K 14 Nach: K 12 Zählstelle: 4712 2210 BVWP: Ortsumgehung	11.400	775 (6,8%)	VB 02KK

Nr	Rang	Straße	BL	Infos	DTV	SV (SV%)	BVWP
738	365	B 158	BB	Von: Seefeld, L 30 Nach: Blumberg, L 31 Zählstelle: 3348 2004 BVWP: Ortsumgehung	11.400	764 (6,7%)	VB 02KK
739	365	B 7	NW	Von: L732 Nach: AS Arnberg-Neheim (A46) Zählstelle: 4513 2430 BVWP: Ortsumgehung	11.400	661 (5,8%)	VB 02KK
740	365	B 56	NW	Von: KP -L327 Nach: KP -L327 Stockheim Zählstelle: 5205 2201 BVWP: Ortsumgehung	11.400	456 (4,0%)	VB 04KK
741	366	B 293	BW	Von: B293/K3503 Bretten-Gölshausen Nach: B293/K3506 Flehingen Zählstelle: 6918 1111 BVWP: Ortsumgehung	11.300	1.367 (12,1%)	VB 02KK
742	366	B 26	HE	Von: Babenhausen Nach: Amtsgrenze Zählstelle: 6019 0494 BVWP: Ortsumgehung	11.300	1.356 (12,0%)	VB 02KK
743	366	B 327	RP	Von: L 205 Roth Nach: L 219 Kastellaun Zählstelle: 5910 0091 BVWP: Ortsumgehung	11.300	712 (6,3%)	VB 02KK
744	366	B 45	HE	Von: K 46 Nach: OA Erbach Zählstelle: 6319 0206 BVWP: Ortsumgehung Abschnitt Erbach bis Groß Umstadt	11.300	542 (4,8%)	VB 02KK
745	367	B 54	NW	Von: BAG Nach: L 723 Zählstelle: 5214 2200 BVWP: Ortsumgehung	11.200	1.120 (10,0%)	VB 04KB
746	367	B 470	BY	Von: Emd. B8 östl. (Kreisverkehr) Nach: Emd. NEA15 Zählstelle: 6429 9107 BVWP: Ortsumgehung	11.200	930 (8,3%)	VB 02KK
747	367	B 8	NW	Von: Landesgrenze Nach: NK 5210 007 Zählstelle: 5210 2203 BVWP: Ortsumgehung	11.200	907 (8,1%)	VB 02KK
748	367	B 19	TH	Von: Nähe Welkershausen Nach: L 2624 Zählstelle: 5428 1903 BVWP: Ortsumgehung	11.200	885 (7,9%)	VB 02KK

Nr	Rang	Straße	BL	Infos	DTV	SV (SV%)	BVWP
749	367	B 11	BY	Von: Deggendorf Nord Nach: Gotteszell (REG 14) Zählstelle: 7143 9401 BVWP: Ortsumgehung	11.200	672 (6,0%)	VB 02KK
750	367	B 207	SH	Von: B 208 Ratzeburg Nach: K 37 Lübeck Zählstelle: 2230 1401 BVWP: Ortsumgehung	11.200	571 (5,1%)	VB 02KK
751	367	B 457	HE	Von: Emd. K 227 Nach: Büdingen Zählstelle: 5720 2101 BVWP: Ortsumgehung	11.200	571 (5,1%)	VB 02KK
752	367	B 452	HE	Von: Abzweig L 3403 Nach: OD Eschwege Zählstelle: 4826 0111 BVWP: Ortsumgehung	11.200	549 (4,9%)	VB 02KK
753	367	B 30	BW	Von: <b>B30/K7719 N Meckenbeuren</b> Nach: <b>B30/B467/K7982 Oberhofen</b> Zählstelle: <b>8223 1100</b> BVWP: <b>Ortsumgehung</b>	11.200	392 (3,5%)	VB 04KB
754	367	B 30	BW	Von: <b>B30 OD Untereschach</b> Nach: Zählstelle: <b>8223 1100</b> BVWP: <b>Ortsumgehung</b>	11.200	392 (3,5%)	VB 04KB
755	367	B 399	NW	Von: L13 Nach: B264 Rölsdorf Zählstelle: 5204 2203 BVWP: Ortsumgehung	11.200	258 (2,3%)	VB 02KK
756	368	B 25	BY	Von: S Nördlingen Nach: OD Möttingen Emd. St2221 Zählstelle: 7129 9150 BVWP: Ortsumgehung	11.100	2.065 (18,6%)	VB 02KK
757	368	B 19	TH	Von: KP Zwick Nach: L 1026 Zählstelle: 5228 1906 BVWP: Neubau	11.100	955 (8,6%)	VB 02KK WB 24KK
758	368	B 253	HE	Von: Breidenbach Nach: Abzw. K 108 Zählstelle: 5116 0110 BVWP: Ortsumgehung	11.100	844 (7,6%)	VB 02KK
759	369	B 211	NI	Von: L886 b. Ovelgönne Nach: B212 Brake Zählstelle: 2616 0421 BVWP: Ortsumgehung	11.000	1.331 (12,1%)	VB 02KK

Nr	Rang	Straße	BL	Infos	DTV	SV (SV%)	BVWP
760	369	B 83	NI	Von: B 83 / K 81 Nach: B 83 / B 238 Steinbergen Zählstelle: 3821 3331 BVWP: Ortsumgehung	11.000	1.243 (11,3%)	VB 02KK
761	369	B 16	BY	Von: Roding (AS Haslbach, St. R.) Nach: Regensburg. (AS Wenzelbach) Zählstelle: 6939 9160 BVWP: Ortsumgehung	11.000	1.100 (10,0%)	VB 02KK
762	369	B 67	NW	Von: K 1 Nach: K 3 Zählstelle: 4106 2252 BVWP: Neubau	11.000	913 (8,3%)	VB 02KK
763	369	B 327	RP	Von: K 35 Gödenroth Nach: L 205 Roth Zählstelle: 5910 0092 BVWP: Ortsumgehung	11.000	814 (7,4%)	VB 02KK
764	369	B 20	BY	Von: Freilassing Mitte Nach: Laufen Zählstelle: 8143 9112 BVWP: Ortsumgehung	11.000	759 (6,9%)	VB 02KK
765	369	B 102	BB	Von: Premnitz, L 963 Nach: Rathenow, B 188 Zählstelle: 3440 2060 BVWP: Ortsumgehung	11.000	418 (3,8%)	VB 02KK
766	370	B 173	BY	Von: Oberrodach Emd. B303 Nach: Emd. St2207 Zählstelle: 5734 9254 BVWP: Ortsumgehung	10.900	1.570 (14,4%)	VB 02KK
767	370	B 31	BW	Von: B31/K7772 Goldbach Nach: B31 Nußdorf Zählstelle: 8221 1100 BVWP: Ausbau	10.900	1.439 (13,2%)	VB 24KK
768	370	B 304	BY	Von: Matzing Nach: Traunstein-Nord Zählstelle: 8041 9137 BVWP: Ortsumgehung	10.900	981 (9,0%)	VB 02KK
769	370	B 62	HE	Von: Friedensdorf Nach: Brungershausen Zählstelle: 5117 0105 BVWP: Ortsumgehung	10.900	785 (7,2%)	VB 02KK
770	370	B 39	BW	Von: B 39 / K 4172 Mühlhausen, Hohlstrasse Nach: B 39 / B 292 Eichersheim, Friedhof Zählstelle: 6718 1113 BVWP: Ortsumgehung	10.900	709 (6,5%)	VB 02KK

Nr	Rang	Straße	BL	Infos	DTV	SV (SV%)	BVWP
771	370	B 112	BB	Von: L 372 Nach: Eisenhüttenstadt, B 246 Zählstelle: 3853 2002 BVWP: Ortsumgehung	10.900	589 (5,4%)	VB 02KK
772	371	B 80	TH	Von: L 2076 Nach: L 2079 Zählstelle: 4531 0001 BVWP: Ortsumgehung	10.800	1.458 (13,5%)	VB 04KB als A 38
773	371	B 6	ST	Von: AS Aschersleben West, NK 404 Nach: B 6 / 1. L 75 Zählstelle: 4233 4310 BVWP: Ortsumgehung	10.800	1.415 (13,1%)	VB 04KB
774	371	B 80	TH	Von: L 2023 Nach: K 1020 G Zählstelle: 4626 0001 BVWP: Ortsumgehung	10.800	1.188 (11,0%)	VB 04KB als A 38
775	371	B 80	TH	Von: L 2020 Nach: L 2021 Zählstelle: 4627 0015 BVWP: Ortsumgehung	10.800	1.015 (9,4%)	VB 04KB als A 38
776	371	B 187	ST	Von: OE Wittenberg Nach: OA Coswig Zählstelle: 4140 2110 BVWP: Ortsumgehung	10.800	940 (8,7%)	VB 02KK
777	371	B 12	BW	Von: B12/K2378 b. Gründels Nach: B12/L318 Isny Zählstelle: 8326 1100 BVWP: Ortsumgehung	10.800	864 (8,0%)	VB 02KK
778	371	B 247	TH	Von: L 2100 Nach: L 2101 Zählstelle: 4829 0038 BVWP: Ortsumgehung	10.800	842 (7,8%)	VB 02KK WB 24KK
779	371	B 101	BB	Von: Trebbin, B 246n, Zossen Nach: Thyrow, L 795 Zählstelle: 3745 2060 BVWP: Ortsumgehung	10.800	788 (7,3%)	VB 04KB
780	371	B 5	SH	Von: L 4 Bredstedt Nach: Bordelumfeld Zählstelle: 1319 1152 BVWP: Ortsumgehung	10.800	572 (5,3%)	VB 02KK
781	371	B 196	MV	Von: Abzw, L 301 (Putbus) Nach: Abzw, L 293 Zählstelle: 1546 1731 BVWP: Ortsumgehung	10.800	508 (4,7%)	VB 02KK

Nr	Rang	Straße	BL	Infos	DTV	SV (SV%)	BVWP
782	371	B 455	HE	Von: Dorheim Nach: Wölfersheim Zählstelle: 5618 0211 BVWP: Ortsumgehung	10.800	508 (4,7%)	VB 02KK
783	371	B 227	NW	Von: L 441 Nach: K 31 Zählstelle: 4607 2205 BVWP: Ausbau	10.800	400 (3,7%)	VB 24KK
784	372	B 303	BY	Von: AS ST 2177 (MARKTREDWITZ) Nach: AS BAB A 93 (MARKTREDWITZ-NORD) Zählstelle: 5938 9149 BVWP: Ausbau	10.700	1.701 (15,9%)	VB 24KK
785	372	B 62	TH	Von: OL Badelachen Nach: B 285 Dorndorf Zählstelle: 5126 4461 BVWP: Ortsumgehung	10.700	1.305 (12,2%)	VB 02KK
786	372	B 187	ST	Von: OE Coswig Nach: AS Coswig (A 9) Zählstelle: 4140 2114 BVWP: Ortsumgehung	10.700	1.049 (9,8%)	VB 02KK
787	372	B 299	BY	Von: BAB Zubrgr. B 299 Nach: AS Neumarkt/OPf. (A 3) Zählstelle: 6634 9152 BVWP: Ortsumgehung	10.700	984 (9,2%)	VB 02KK
788	372	B 189	ST	Von: L 13 / L 14 / Osterburg Nach: L 9 Zählstelle: 3236 6037 BVWP: Ortsumgehung	10.700	899 (8,4%)	VB 04KB als A 14
789	372	B 248	NI	Von: Lüchow (L 261) Nach: Plate (B 493) Zählstelle: 3032 0482 BVWP: Ortsumgehung	10.700	792 (7,4%)	VB 02KK
790	372	B 257	RP	Von: K 22 Nach: K 14 Zählstelle: 6005 0041 BVWP: Ortsumgehung	10.700	663 (6,2%)	VB 02KK
791	372	B 229	NW	Von: B 51 Lennup Nach: L 81 Zählstelle: 4809 2204 BVWP: Ortsumgehung	10.700	567 (5,3%)	VB 02KK
792	373	B 192	MV	Von: OA Waren Nach: Knotenpunkt B 194 Zählstelle: 2442 1720 BVWP: Ortsumgehung	10.600	986 (9,3%)	VB 02KK



Nr	Rang	Straße	BL	Infos	DTV	SV (SV%)	BVWP
793	373	B 55	NW	Von: Eslohe Nach: L 541 (Haus Wenne) Zählstelle: 4715 2200 BVWP: Ortsumgehung	10.600	880 (8,3%)	VB 02KK
794	373	B 255	HE	Von: Seelbach (OE) Nach: Ballersbach (K 58) Zählstelle: 5316 0305 BVWP: Ortsumgehung	10.600	774 (7,3%)	VB 02KK
795	373	B 183	ST	Von: Bitterfeld, Säurekreuzung II (NK 023) Nach: B 184 südl. Bitterfeld (NK 037) Zählstelle: 4339 2077 BVWP: Ortsumgehung	10.600	647 (6,1%)	VB 02KK
796	373	B 221	NW	Von: K 5 Heinsberg Nach: L 117 Heinsberg Zählstelle: 4902 2202 BVWP: Ortsumgehung	10.600	541 (5,1%)	VB 02KK
797	374	B 80	ST	Von: B 85 Nach: 2. L 234 Zählstelle: 4532 1042 BVWP: Ortsumgehung	10.500	1.124 (10,7%)	VB 04KB als A 38
798	374	B 96	MV	Von: OA Neubrandenburg Nach: Kreuzung L 273 Zählstelle: 2345 0163 BVWP: Ausbau	10.500	788 (7,5%)	VB 24KK
799	374	B 53	RP	Von: B 51 Trier, Pallien Nach: K 5 Zählstelle: 6205 0075 BVWP: Ortsumgehung	10.500	651 (6,2%)	VB 02KK
800	374	B 112	BB	Von: Ziltendorf, L 372 Nach: Brieskow-Finken. L 373 Zählstelle: 3753 2003 BVWP: Ortsumgehung	10.500	609 (5,8%)	VB 02KK
801	374	B 6	ST	Von: B 6 / OE Halle Nach: AS Halle-Trotha (A 14) Zählstelle: 4437 3012 BVWP: Ortsumgehung	10.500	578 (5,5%)	VB 02KB
802	375	B 249	HE	Von: Abzweig L 3244 Nach: Gebendorfer Hüttchen Zählstelle: 4826 0601 BVWP: Ortsumgehung	10.400	1.810 (17,4%)	VB 04KK
803	375	B 27	HE	Von: OD Sieglos Nach: AS Bad Hersfeld Zählstelle: 5124 0010 BVWP: Ortsumgehung	10.400	1.394 (13,4%)	VB 02KK

Nr	Rang	Straße	BL	Infos	DTV	SV (SV%)	BVWP
804	375	B 255	RP	Von: L 300 Boden Nach: OD Niederahr Zählstelle: 5513 0063 BVWP: Ortsumgehung	10.400	1.040 (10,0%)	VB 02KK
805	375	B 191	MV	Von: Abzw, L 09-Parchim Nach: Abzw, L 16-Lübz Zählstelle: 2537 0181 BVWP: Ortsumgehung	10.400	957 (9,2%)	VB 02KK
806	375	B 96	MV	Von: Knotenpunkt MST 19 (Groß Nemerow) Nach: Knotenpunkt L 33 (Abzw. Burg Starg.) Zählstelle: 2545 0149 BVWP: Ausbau	10.400	780 (7,5%)	VB 24KK
807	375	B 279	BY	Von: Abzweig L 2274 Rentweinsdorf Nach: Abzweig L 2277 Baunach Zählstelle: 6031 9110 BVWP: Ortsumgehung	10.400	655 (6,3%)	VB 02KK
808	375	B 269	SL	Von: AS Saarlouis-Mitte (A 620) Nach: B269/L350, Felsberg Zählstelle: 6706 0328 BVWP: Ortsumgehung	10.400	426 (4,1%)	VB 02KK
809	376	B 33	BW	Von: B33/B294 Hausach Nach: B33 BAG 834/831 Zählstelle: 7715 1100 BVWP: Ortsumgehung	10.300	1.112 (10,8%)	VB 02KK
810	376	B 5	MV	Von: Ludwigslust, K.-Kollwitz-Str./B 106 Nach: Abzweig B 191-Grabow Zählstelle: 2635 0137 BVWP: Ortsumgehung	10.300	1.009 (9,8%)	VB 04KB (1. OU als A 14)  VB 02KK (2. OU als B 5)
811	376	B 254	HE	Von: Lauterbach Nach: Maar Zählstelle: 5322 6507 BVWP: Ortsumgehung	10.300	1.009 (9,8%)	VB 02KK
812	376	B 41	RP	Von: K 19 Nach: K 18 Zählstelle: 6209 0012 BVWP: Ortsumgehung	10.300	721 (7,0%)	VB 02KK
813	376	B 458	HE	Von: OE Petersberg Nach: AS L 3258 (Dipperz) Zählstelle: 5424 0106 BVWP: Ortsumgehung	10.300	608 (5,9%)	VB 02KK
814	376	B 88	TH	Von: Gehren Nach: Ilmenau Zählstelle: 5331 0002 BVWP: Ortsumgehung	10.300	484 (4,7%)	VB 02KK

Nr	Rang	Straße	BL	Infos	DTV	SV (SV%)	BVWP
815	377	B 65	NW	Von: KP B 65 / L 772 (Hille-Rothenuffeln) Nach: B 65 OD E Dützen Zählstelle: 3719 2206 BVWP: Ortsumgehung	10.200	520 (5,1%)	VB 02KK
816	377	B 519	HE	Von: Hofheim (N) Nach: Niederhofheim L3016 Zählstelle: 5816 0510 BVWP: Ortsumgehung	10.200	449 (4,4%)	VB 02KK
817	377	B 196	MV	Von: B 96 Nach: Abzw, L 301 (Putbus) Zählstelle: 1546 0175 BVWP: Ortsumgehung	10.200	418 (4,1%)	VB 02KK
818	378	B 91	ST	Von: L 190 Nach: AS Weißenfels (A 9) Zählstelle: 4838 3852 BVWP: Ortsumgehung	10.100	1.333 (13,2%)	VB 02KK
819	378	B 15	BY	Von: St 2141 Essenbach Nach: St 2142 Neufahrn Zählstelle: 7339 9160 BVWP: Ortsumgehung	10.100	1.212 (12,0%)	VB 04KB
820	378	B 2	ST	Von: B 2 / B 182 b. Lutherstadt Wittenberg Nach: B 2 / B 100 / Eutzsch Zählstelle: 4141 2006 BVWP: Ortsumgehung	10.100	869 (8,6%)	VB 02KK
821	378	B 169	BB	Von: AS Cottbus-West, A 15 Nach: Drebkau, L 52 Zählstelle: 4351 3653 BVWP: Ortsumgehung	10.100	798 (7,9%)	VB 02KK
822	378	B 11	BY	Von: Gotteszell (REG 14) Nach: Patersdorf (B85) Zählstelle: 7043 9400 BVWP: Ortsumgehung	10.100	768 (7,6%)	VB 02KK
823	378	B 247	TH	Von: L 2040 Nach: L 1015 Zählstelle: 4728 0039 BVWP: Ortsumgehung	10.100	697 (6,9%)	VB 02KK
824	378	B 95	SN	Von: B 95/B 180 Burkhardtsdorf Nach: B 95 Zählstelle: 5243 1107 BVWP: Ortsumgehung	10.100	626 (6,2%)	VB 02KK
825	378	B 38	HE	Von: Spachbrücken Nach: Georgenhausen Zählstelle: 6118 0401 BVWP: Ortsumgehung	10.100	515 (5,1%)	VB 02KK

Nr	Rang	Straße	BL	Infos	DTV	SV (SV%)	BVWP
826	379	B 299	BY	Von: Landshut (NM 12 in Mühlhausen) Nach: St Neumarkt Zählstelle: 6834 9178 BVWP: Ortsumgehung	10.000	- (-)	VB 02KK
827	379	B 213	NI	Von: B 403 Nordhorn Nach: L 45 Zählstelle: 3508 0431 BVWP: Neubau	10.000	1.340 (13,4%)	VB 02KK
828	379	B 80	ST	Von: B 80 / Landesgrenze Thüringen Nach: B 80 / B 85 Zählstelle: 4531 1043 BVWP: Ortsumgehung	10.000	1.190 (11,9%)	VB 04KB als A 38
829	379	B 16	BY	Von: Ichenhausen Nach: OE Kleinkoetz Emd. GZ 5 Zählstelle: 7527 9124 BVWP: Ortsumgehung	10.000	890 (8,9%)	VB 02KK
830	379	B 6	ST	Von: B 6 / L 168 / Gröbers Nach: B 6 / L 167 Zählstelle: 4538 3828 BVWP: Ortsumgehung	10.000	830 (8,3%)	VB 02KB
831	379	B 321	MV	Von: Kreuzung BAB A 24 Nach: Abzweig K 62 Zählstelle: 2434 1706 BVWP: Ortsumgehung	10.000	750 (7,5%)	VB 02KK
832	379	B 173	SN	Von: B 173 Zwickau Nach: B 173/S 286 Zählstelle: 5241 1105 BVWP: Ortsumgehung	10.000	730 (7,3%)	VB 02KK
833	379	B 475	NW	Von: B 1 Nach: L 738 Oestinghausen Zählstelle: 4314 2200 BVWP: Ortsumgehung	10.000	710 (7,1%)	VB 02KK
834	379	B 1	BB	Von: Glindow, L 90 Nach: L 861 Zählstelle: 3643 2020 BVWP: Ortsumgehung	10.000	630 (6,3%)	VB 02KK
835	379	B 65	NW	Von: KP B 65 / L 557 (Preuß. Oldendorf) Nach: KP B 65 / K 60 (Lübbecke) Zählstelle: 3717 2232 BVWP: Ortsumgehung	10.000	510 (5,1%)	VB 02KK
836	379	B 62	NW	Von: Niederlaasphe Nach: Landesgrenze NRW/NI Zählstelle: 5016 2203 BVWP: Ortsumgehung	10.000	410 (4,1%)	VB 02KK

Nr	Rang	Straße	BL	Infos	DTV	SV (SV%)	BVWP
837	379	B 275	HE	Von: Emd. L 3470 Nach: Emd. L 3273 Zählstelle: 5815 0350 BVWP: Ortsumgehung	10.000	370 (3,7%)	VB 02KK
838	379	B 45	HE	Von: Emd. L 3347 Nach: Windecken Zählstelle: 5719 0327 BVWP: Ortsumgehung	10.000	360 (3,6%)	VB 02KK
839	380	B 98	SN	Von: B 98/S 91 Nach: B 98/B 101 Grossenhain Zählstelle: 4747 1102 BVWP: Ortsumgehung	9.900	1.445 (14,6%)	VB 02KK
840	380	B 211	NI	Von: L864 Popkenhöge Nach: K211 b. Ovelgönne Zählstelle: 2716 0420 BVWP: Ortsumgehung	9.900	1.208 (12,2%)	VB 02KK
841	380	B 475	NW	Von: L 793 Nach: L 831 Zählstelle: 4114 2303 BVWP: Ortsumgehung	9.900	1.109 (11,2%)	VB 02KK
842	380	B 87	SN	Von: B 87/S 25 Nach: B 87/B 183 Torgau Zählstelle: 4444 1100 BVWP: Ortsumgehung	9.900	1.049 (10,6%)	VB 04KK
843	380	B 192	MV	Von: Knotenpunkt L 24 Nach: Knotenpunkt L 205 Zählstelle: 2541 0043 BVWP: Ortsumgehung	9.900	970 (9,8%)	VB 02KK
844	380	B 184	ST	Von: OE Gommern Nach: B 246 Königsborn Zählstelle: 3836 5053 BVWP: Ortsumgehung	9.900	832 (8,4%)	VB 02KK
845	380	B 56	NW	Von: Niederlassungsgrenze zur NL MG Nach: KP -B57 Zählstelle: 5003 2212 BVWP: Ortsumgehung	9.900	782 (7,9%)	VB 02KB
846	380	B 525	NW	Von: K 13 Nach: L 577 Zählstelle: 4009 2403 BVWP: Ortsumgehung	9.900	752 (7,6%)	VB 02KK
847	380	B 4	TH	Von: L 2079 Nach: B 80 Nordhausen Zählstelle: 4530 0004 BVWP: Ortsumgehung	9.900	693 (7,0%)	VB 02KK WB 24KK

Nr	Rang	Straße	BL	Infos	DTV	SV (SV%)	BVWP
848	380	B 178	SN	Von: B 178/S 144 Nach: B 178/S 143 Zählstelle: 4954 1101 BVWP: Ortsumgehung	9.900	554 (5,6%)	VB 02KK
849	380	B 256	RP	Von: K 149 Nach: L 265 Zählstelle: 5411 0056 BVWP: Ortsumgehung	9.900	525 (5,3%)	VB 02KK
850	381	B 4	TH	Von: K 260 Q Nach: K 5230 Q Zählstelle: 5531 4453 BVWP: Ortsumgehung	9.800	1.313 (13,4%)	VB 04KB als A 73
851	381	B 20	BY	Von: Landesgrenze/CZ (B20/Vollmauerstr) Nach: Furth i.W./Cham (Grenübgg. CZ) Zählstelle: 6643 9135 BVWP: Ortsumgehung	9.800	1.098 (11,2%)	VB 02KK
852	381	B 16	BY	Von: Roding (AS Wenzenbach) Nach: Regensburg (AS Bernhardsw. B16 neu / B16) Zählstelle: 6939 9170 BVWP: Ortsumgehung	9.800	1.000 (10,2%)	VB 02KK
853	381	B 247	NI	Von: Ortsmitte Duderstadt Nach: LandesgrenzeTH/NI Zählstelle: 4427 0480 BVWP: Ortsumgehung	9.800	931 (9,5%)	VB 02KK
854	381	B 101	BB	Von: Thyrow, L 795 Nach: B 101 N Zählstelle: 3745 2050 BVWP: Ortsumgehung	9.800	833 (8,5%)	VB 04KB
855	381	B 6	ST	Von: L 240 / Westerhausen Nach: OA Blankenburg Zählstelle: 4231 4001 BVWP: Ortsumgehung	9.800	823 (8,4%)	VB 04KB
856	381	B 247	TH	Von: L 1031 Nach: L 2103 Zählstelle: 4829 0036 BVWP: Ortsumgehung	9.800	784 (8,0%)	VB 02KK WB 24KK
857	381	B 477	NW	Von: Rommerskirchen Nach: Bergheim Zählstelle: 5006 2201 BVWP: Ortsumgehung	9.800	745 (7,6%)	VB 02KK
858	381	B 47	RP	Von: B 47 Worms Nach: A 61 AS Worms (58) Zählstelle: 6315 0202 BVWP: Ausbau	9.800	647 (6,6%)	VB 24KK

Nr	Rang	Straße	BL	Infos	DTV	SV (SV%)	BVWP
859	381	B 472	BY	Von: AS Peiting-O Nach: Emd. WM 13, OA Hohenpeissenberg O Zählstelle: 8131 9188 BVWP: Ortsumgehung	9.800	617 (6,3%)	VB 02KK
860	381	B 176	TH	Von: Frohdorf Nach: Sömmerda Zählstelle: 4832 0002 BVWP: Ortsumgehung	9.800	461 (4,7%)	VB 02KK
861	381	B 457	HE	Von: Büdingen Nach: Emd. B 521 Zählstelle: 5720 6173 BVWP: Ortsumgehung	9.800	343 (3,5%)	VB 02KK
862	382	B 19	BW	Von: AS Giengen/Herbrechtingen (A 7) Nach: B19/L1082 bei Herbrechtingen Zählstelle: 7327 1104 BVWP: Ortsumgehung	9.700	1.319 (13,6%)	VB 02KK
863	382	B 442	NI	Von: L 401 Eimbeckhausen Nach: L 439 Lauenau Zählstelle: 3722 0479 BVWP: Ortsumgehung	9.700	1.048 (10,8%)	VB 02KK
864	382	B 189	ST	Von: 2. L 30 Nach: B 188n Stendal Zählstelle: 3437 6032 BVWP: Ortsumgehung	9.700	912 (9,4%)	VB 04KB als A 14
865	382	B 12	BW	Von: B12/L318 östl. Isny Nach: B12 Landesgrenze BY/BW Zählstelle: 8326 1101 BVWP: Ortsumgehung	9.700	902 (9,3%)	VB 02KK
866	382	B 281	TH	Von: K 1520 U Nach: L 2367 Zählstelle: 5335 0001 BVWP: Ortsumgehung	9.700	883 (9,1%)	VB 02KK
867	382	B 156	SN	Von: A 4 AS Bautzen-Ost (90) Nach: B 156/S 109 Niedergurig Zählstelle: 4752 1104 BVWP: Ortsumgehung	9.700	650 (6,7%)	VB 02KK
868	382	B 23	BY	Von: Emd. St 2059, Echelsbacher Bruecke Nach: Emd. St 2062, Saulgrub Zählstelle: 8332 9165 BVWP: Ortsumgehung	9.700	631 (6,5%)	VB 02KK
869	382	B 158	BB	Von: L 337 Nach: Werneuchen, L 235 Zählstelle: 3348 2002 BVWP: Ortsumgehung	9.700	592 (6,1%)	VB 02KK

Nr	Rang	Straße	BL	Infos	DTV	SV (SV%)	BVWP
870	382	B 112	BB	Von: Neuzelle, L 452 Nach: L 372 Zählstelle: 3853 2001 BVWP: Ortsumgehung	9.700	563 (5,8%)	VB 02KK
871	382	B 257	RP	Von: L 2 Abfahrt Wolsfelderberg Nach: L 2 Abfahrt Meckel Zählstelle: 6004 0040 BVWP: Ortsumgehung	9.700	524 (5,4%)	VB 02KK
872	382	B 312	BW	Von: B312/L270 Uttenweiler Nach: B312/K7555 Biberach Zählstelle: 7824 1103 BVWP: Ortsumgehung	9.700	524 (5,4%)	VB 02KK
873	382	B 441	NI	Von: LK Schaumburg Nach: B 442 Wunstorf Zählstelle: 3522 0453 BVWP: Ortsumgehung	9.700	485 (5,0%)	VB 02KK
874	382	B 255	HE	Von: Abzw. L 3387 Nach: Abzw. B 3 Zählstelle: 5218 0606 BVWP: Ortsumgehung	9.700	417 (4,3%)	VB 02KK
875	382	B 188	NI	Von: L653, Danndorf Nach: B244, Velpke Zählstelle: 3531 1437 BVWP: Ortsumgehung	9.700	407 (4,2%)	VB 02KK
876	382	B 54	NW	Von: L 909 Nach: K 18 Zählstelle: 5114 2202 BVWP: Ortsumgehung	9.700	184 (1,9%)	VB 04KB
877	383	B 243	NI	Von: Ortsanfang Barbis Nach: Osterhagen Zählstelle: 4328 0447 BVWP: Ortsumgehung	9.600	1.382 (14,4%)	VB 04KK
878	383	B 87	SN	Von: S 11/B 87 Nach: B 87/B 107 Eilenburg Zählstelle: 4541 1103 BVWP: Ortsumgehung	9.600	1.267 (13,2%)	VB 02KK WB* 24KK
879	383	B 20	BY	Von: Cham (B20 / CHA 3, Ri Sattelpfeilst.) Nach: SR (AS Cham-Süd, B 20/B20/St 2146) Zählstelle: 6841 9154 BVWP: Ortsumgehung	9.600	1.181 (12,3%)	VB 02KK
880	383	B 5	MV	Von: Abzweig B191 Nach: Grabow L 08 Zählstelle: 2735 1708 BVWP: Ortsumgehung	9.600	1.066 (11,1%)	VB 04KB als A 14



Nr	Rang	Straße	BL	Infos	DTV	SV (SV%)	BVWP
881	383	B 249	HE	Von: Grebendorfer Hüttchen Nach: OD Frieda Zählstelle: 4826 0146 BVWP: Ortsumgehung	9.600	922 (9,6%)	VB 02KK
882	383	B 181	ST	Von: L 185, Günthersdorf Nach: L 184, Wallendorf Zählstelle: 4639 3099 BVWP: Ortsumgehung	9.600	730 (7,6%)	VB 02KK
883	383	B 8	HE	Von: OE Lindenhofshausen Nach: OA Niederbrechen Zählstelle: 5614 0203 BVWP: Ortsumgehung	9.600	576 (6,0%)	VB 02KK
884	383	B 31	BW	Von: B31/B34 Ludwigshafen Nach: B31/K7772 Goldbach Zählstelle: 8220 1101 BVWP: Ausbau	9.600	518 (5,4%)	VB 24KK
885	383	B 112	BB	Von: AS Forst, A 15 Nach: Forst, B 122 Zählstelle: 4253 3001 BVWP: Ortsumgehung	9.600	499 (5,2%)	VB 02KK
886	383	B 23	BY	Von: Emd. St 2060, Ettal N Nach: Emd. B2, Oberau Zählstelle: 8432 9352 BVWP: Ortsumgehung	9.600	470 (4,9%)	VB 02KK
887	383	B 286	BY	Von: B 287 / Bad Kissingen Nach: KG 6 / Arnshausen Zählstelle: 5826 9104 BVWP: Ortsumgehung	9.600	384 (4,0%)	VB 02KK
888	383	B 8	HE	Von: Emd. L 3449 Niederselters Nach: Emd. L 3030 Zählstelle: 5615 0207 BVWP: Ortsumgehung	9.600	326 (3,4%)	VB 02KK
889	383	B 519	HE	Von: Flörsheim L3028 Nach: Flörsheim (S) Zählstelle: 5916 0576 BVWP: Ortsumgehung	9.600	298 (3,1%)	VB 02KK
890	384	B 426	HE	Von: Pfungstadt/Hahn Nach: BAB A 67 Zählstelle: 6117 0505 BVWP: Ortsumgehung	9.500	1.102 (11,6%)	VB 02KK
891	384	B 68	NI	Von: Bersenbrück-Süd (B 68alt) Nach: L 76 Zählstelle: 3413 0424 BVWP: Ausbau	9.500	1.064 (11,2%)	VB 24KK

Nr	Rang	Straße	BL	Infos	DTV	SV (SV%)	BVWP
892	384	B 97	BB	Von: Spremberg, B 156 Nach: Groß Oßnig, L 472 Zählstelle: 4352 3622 BVWP: Ortsumgehung	9.500	998 (10,5%)	VB 02KK
893	384	B 4	TH	Von: Brünn Nach: Brattendorf Zählstelle: 5531 000 BVWP: Ortsumgehung	9.500	912 (9,6%)	VB 04KB als A 73
894	384	B 47	RP	Von: Kreisel Eisenberg Nach: K 76 Zählstelle: 6414 0065 BVWP: Ortsumgehung	9.500	627 (6,6%)	VB 02KK
895	385	B 51	NW	Von: B 64 Nach: L 588 Zählstelle: 4012 5329 BVWP: Ausbau	9.400	837 (8,9%)	VB 24KB
896	385	B 96	MV	Von: OA Neustrelitz (Kn. Nord) Nach: Kn. MST 19 (Tollenseheim) Zählstelle: 2644 1727 BVWP: Ausbau	9.400	808 (8,6%)	VB 24KK
897	385	B 62	TH	Von: OL Merkers Nach: L 1120 Zählstelle: 5126 6203 BVWP: Ortsumgehung	9.400	780 (8,3%)	VB 02KK
898	385	B 1	NW	Von: OD Geseke Nach: OD Salzkotten Zählstelle: 4317 2400 BVWP: Ortsumgehung	9.400	649 (6,9%)	VB 02KK
899	385	B 105	MV	Von: Knoten L11 Kröpelin Nach: Knoten DBR 6 Bad Doberan Zählstelle: 1837 0015 BVWP: Ortsumgehung	9.400	602 (6,4%)	VB 02KK
900	385	B 73	NI	Von: L 118 Nach: K 5 Abz. Altenbruch Zählstelle: 2118 0420 BVWP: Ortsumgehung	9.400	583 (6,2%)	VB 02KK
901	386	B 68	NI	Von: K 298 Nach: L 75 Zählstelle: 3313 0422 BVWP: Ortsumgehung	9.300	1.042 (11,2%)	VB 02KK
902	386	B 518	BW	Von: B518/L155 Wehr Nach: B518/B317/K6353 Schopfheim Zählstelle: 8313 1101 BVWP: Ortsumgehung	9.300	977 (10,5%)	VB 02KK

Nr	Rang	Straße	BL	Infos	DTV	SV (SV%)	BVWP
903	386	B 480	NW	Von: L 742 Wiemeringhausen Nach: L 743 Olsberg Zählstelle: 4616 2203 BVWP: Ortsumgehung	9.300	884 (9,5%)	VB 02KK
904	386	B 533	BY	Von: AS Hengersberg (A 3) Nach: Schwarzach Zählstelle: 7244 9100 BVWP: Ortsumgehung	9.300	818 (8,8%)	VB 02KK
905	386	B 525	NW	Von: L 580 Nach: K 13 Zählstelle: 4009 2402 BVWP: Ortsumgehung	9.300	716 (7,7%)	VB 02KK
906	386	B 112	BB	Von: Brieskow-Finken. L 373 Nach: Lossow, L 381 Zählstelle: 3753 2002 BVWP: Ortsumgehung	9.300	688 (7,4%)	VB 02KK
907	386	B 238	NW	Von: Ende OD Lemgo Nach: L861 Kalletal Zählstelle: 3919 2428 BVWP: Ortsumgehung	9.300	632 (6,8%)	VB 02KK
908	386	B 173	SN	Von: B 173/B 180 OM Flöha Nach: B 173/K 7706 Zählstelle: 5144 1106 BVWP: Ortsumgehung	9.300	586 (6,3%)	VB 02KK
909	386	B 95	SN	Von: B 95/S 232 Nach: B 95/S 233 Zählstelle: 5343 1109 BVWP: Ortsumgehung	9.300	521 (5,6%)	VB 02KK
910	386	B 11	BY	Von: Regen Nach: Dreieck Zählstelle: 7044 9104 BVWP: Ortsumgehung	9.300	456 (4,9%)	VB 02KK
911	386	B 49	HE	Von: Reiskirchen Nach: Grünberg Zählstelle: 5419 0504 BVWP: Ortsumgehung	9.300	381 (4,1%)	VB 02KK
912	387	B 175	SN	Von: B 175/K 7310/S 288 Nach: B 175/S 289 Zählstelle: 5141 1103 BVWP: Ortsumgehung	9.200	1.214 (13,2%)	VB 04KK
913	387	B 173	SN	Von: B 173/S 192 Nach: B 173/K 9080/S 36 Zählstelle: 4947 4231 BVWP: Ortsumgehung	9.200	902 (9,8%)	VB 02KK

Nr	Rang	Straße	BL	Infos	DTV	SV (SV%)	BVWP
914	387	B 299	BY	Von: Landshut Nach: Neumarkt (NM 12 in Mühlhausen) Zählstelle: 6734 9146 BVWP: Ortsumgehung	9.200	819 (8,9%)	VB 02KK
915	387	B 210	NI	Von: L2-2609 010 Nach: AS Emden-Ost (A 31) Zählstelle: 2609 0421 BVWP: Ortsumgehung	9.200	708 (7,7%)	VB 02KK
916	387	B 457	HE	Von: Hungen Nach: Langsdorf Zählstelle: 5519 0776 BVWP: Ausbau	9.200	616 (6,7%)	VB 24KK
917	387	B 169	BB	Von: Senftenberg, K 6602 Nach: AS Ruhland (A 13) Zählstelle: 4549 2001 BVWP: Ortsumgehung	9.200	524 (5,7%)	VB 02KK
918	387	B 299	BY	Von: OE Waldsassen Nach: St 2176 nördl. Mitterteich Zählstelle: 6039 9104 BVWP: Ortsumgehung	9.200	423 (4,6%)	VB 02KK
919	388	B 80	TH	Von: K 2160 G Nach: B 247 Leinefelde Zählstelle: 4627 0002 BVWP: Ortsumgehung	9.100	1.101 (12,1%)	VB 04KB als A 38
920	388	B 255	RP	Von: Emd. L 304 Nach: Emd. K 8 Hinterkirchen Zählstelle: 5413 0066 BVWP: Ortsumgehung	9.100	965 (10,6%)	VB 02KK
921	388	B 312	BW	Von: B312/K7503 Ringschnait Nach: B312/L265 Ochsenhausen Zählstelle: 7925 1102 BVWP: Ortsumgehung	9.100	801 (8,8%)	VB 02KK
922	388	B 62	HE	Von: Brungershausen Nach: Caldern Zählstelle: 5117 0403 BVWP: Ortsumgehung	9.100	710 (7,8%)	VB 02KK
923	388	B 34	BW	Von: B34/K6332 Wyhlen Nach: B34/B316 Rheinfeldern Zählstelle: 8412 1100 BVWP: Ortsumgehung	9.100	519 (5,7%)	VB 02KK
924	389	B 169	SN	Von: B 98/B 169 b. Zeithain Nach: B 169/S 89 Zählstelle: 4646 1102 BVWP: Ortsumgehung	9.000	1.431 (15,9%)	VB 02KK

Nr	Rang	Straße	BL	Infos	DTV	SV (SV%)	BVWP
925	389	B 19	BY	Von: B 26 / Werneck Nach: AS Werneck (A 70) Zählstelle: 6026 9201 BVWP: Ortsumgehung	9.000	864 (9,6%)	VB 02KK
926	389	B 101	SN	Von: B 101/S 210 Nach: B 101/S 235 Zählstelle: 5145 1103 BVWP: Ausbau	9.000	630 (7,0%)	VB 24KK
927	389	B 66	NW	Von: Ende OD Barntrop Nach: B1 östl. Barntrop Zählstelle: 4020 2449 BVWP: Ortsumgehung	9.000	594 (6,6%)	VB 02KK
928	389	B 212	NI	Von: B74 Berne Nach: L866 Zählstelle: 2816 0432 BVWP: Ortsumgehung	9.000	594 (6,6%)	VB 02KK
929	389	B 223	NW	Von: AS Kirchhellen-Nord (A 31) Nach: Schwickingfeld Zählstelle: 4307 2383 BVWP: Ausbau	9.000	522 (5,8%)	VB 24KK
930	389	B 452	HE	Von: Rondell Hoheneiche Nach: Abzweig L 3403 Zählstelle: 4825 0112 BVWP: Ortsumgehung	9.000	504 (5,6%)	VB 02KK
931	389	B 260	RP	Von: Bad Ems, Bahnhofsbrücke Nach: OD Nassau Schloßpark Zählstelle: 5612 0081 BVWP: Ortsumgehung	9.000	414 (4,6%)	VB 02KK
932	389	B 455	HE	Von: Emd. B 3 Nach: Dorheim Zählstelle: 5618 0210 BVWP: Ortsumgehung	9.000	405 (4,5%)	VB 02KK
933	390	B 93	TH	Von: K 2070 Y/K 6010 Y Nach: K 2050 Y/K 5570 Y Zählstelle: 5040 4474 BVWP: Ortsumgehung	8.900	1.193 (13,4%)	VB 02KK
934	390	B 93	TH	Von: Landesgremue Sachsen Nach: L 1354 Zählstelle: 5140 0001 BVWP: Ortsumgehung	8.900	792 (8,9%)	VB 02KK
935	390	B 169	BB	Von: Drebkau, L 52 Nach: Allmosen, B 96 Zählstelle: 4351 2002 BVWP: Ortsumgehung	8.900	783 (8,8%)	VB 02KK

Nr	Rang	Straße	BL	Infos	DTV	SV (SV%)	BVWP
936	390	B 106	MV	Von: Ludwigslust B191 Nach: AS Ludwigslust (A 24) Zählstelle: 2634 0103 BVWP: Ortsumgehung	8.900	774 (8,7%)	VB 04KB als A 14
937	390	B 388	BY	Von: ED 15 Maria/Thalheim Nach: B 15/ED 26 Taufkirchen Zählstelle: 7638 9105 BVWP: Ortsumgehung	8.900	739 (8,3%)	VB 02KK
938	390	B 4	TH	Von: L 2165 Nach: L 2142 Zählstelle: 4831 0001 BVWP: Ortsumgehung	8.900	659 (7,4%)	VB 02KK WB 24KK
939	390	B 237	NW	Von: Wipperfürth Nach: Ohl Zählstelle: 4810 2206 BVWP: Ortsumgehung	8.900	596 (6,7%)	VB 02KK
940	390	B 85	BY	Von: L2127 Tittling Nach: L2323 Ruderting Zählstelle: 7346 9140 BVWP: Ortsumgehung	8.900	587 (6,6%)	VB 02KK
941	390	B 112	BB	Von: OA Frankfurt (O), B 5 Nach: Lebus, B 167 Zählstelle: 3653 2005 BVWP: Ortsumgehung	8.900	365 (4,1%)	VB 02KK
942	390	B 221	NW	Von: L 19 Nach: KV Zählstelle: 4803 2202 BVWP: Ortsumgehung	8.900	356 (4,0%)	VB 02KK
943	390	B 3	BW	Von: B3/B500 OU Baden-Baden Nach: B3/K9611 Baden-Baden Sandweier Zählstelle: 7115 1112 BVWP: Ortsumgehung	8.900	196 (2,2%)	VB 02KK
944	391	B 169	SN	Von: B 169/S 30 Nach: B 169/S 86 Zählstelle: 4745 1105 BVWP: Ortsumgehung	8.800	1.734 (19,7%)	VB 04KK
945	391	B 252	HE	Von: Herzhausen Nach: Dorffitter Zählstelle: 4719 0210 BVWP: Ortsumgehung	8.800	1.672 (19,0%)	VB 02KK
946	391	B 311	BW	Von: B311/L227 Tuttlingen Nach: B311/L440 Neuhausen Zählstelle: 8019 1101 BVWP: Ortsumgehung Neuhausen; Kreuzstraßentunnel Tuttlingen	8.800	1.109 (12,6%)	VB 02KK

Nr	Rang	Straße	BL	Infos	DTV	SV (SV%)	BVWP
947	391	B 87	SN	Von: B 87/K 7424 Nach: B 87/K 7422 Zählstelle: 4541 1104 BVWP: Ortsumgehung	8.800	651 (7,4%)	VB 04KK
948	391	B 79	ST	Von: B 79 / K 1322 Nach: B 79 / L 24 / Harsleben Zählstelle: 4132 4032 BVWP: Ortsumgehung	8.800	519 (5,9%)	VB 02KK
949	391	B 456	HE	Von: Emd. K 412 / K423 Nach: Emd. K 411 Weilburg Zählstelle: 5515 6403 BVWP: Ortsumgehung	8.800	326 (3,7%)	VB 02KK
950	392	B 314	BW	Von: B314/L158/K6506 Untereggingen Nach: B315/K6597 Grimmelshofen Zählstelle: 8216 1103 BVWP: Ortsumgehung	8.700	1.653 (19,0%)	VB 02KK
951	392	B 426	HE	Von: L 3361 Nach: Pfungstadt/Hahn Zählstelle: 6217 0544 BVWP: Ortsumgehung	8.700	1.227 (14,1%)	VB 02KK
952	392	B 525	NW	Von: K 58 Nach: K 46 Zählstelle: 4009 2400 BVWP: Ortsumgehung	8.700	879 (10,1%)	VB 02KK
953	392	B 91	ST	Von: L 191 / Theißen Nach: L 190 Zählstelle: 4838 3049 BVWP: Ortsumgehung	8.700	766 (8,8%)	VB 02KK
954	392	B 59	NW	Von: K 26 Nach: K 31 Zählstelle: 4905 2201 BVWP: Ortsumgehung	8.700	687 (7,9%)	VB 02KK
955	392	B 236	NW	Von: L 715 Nach: B 55 Grevenbrück Zählstelle: 4814 2306 BVWP: Ortsumgehung	8.700	635 (7,3%)	VB 02KK
956	392	B 5	SH	Von: B 200 nördl. Hussum Nach: L 273 Zählstelle: 1420 0256 BVWP: Ortsumgehung	8.700	626 (7,2%)	VB 02KK
957	392	B 59	NW	Von: KV L 375 Nach: K 26 Zählstelle: 4906 2203 BVWP: Ortsumgehung	8.700	592 (6,8%)	VB 02KK

Nr	Rang	Straße	BL	Infos	DTV	SV (SV%)	BVWP
958	392	B 95	SN	Von: B 95/S 259 Nach: B 95/B 180 Burkhardtsdorf Zählstelle: 5343 1108 BVWP: Ortsumgehung	8.700	496 (5,7%)	VB 02KK
959	392	B 502	SH	Von: Emd. K 24 Nach: Emd. K 44 Zählstelle: 1627 0306 BVWP: Ortsumgehung	8.700	165 (1,9%)	VB 04KK
960	393	B 4	NI	Von: Holdenstedt (AS K 17) Nach: Uelzen (S), (AS L 270) Zählstelle: 3029 4235 BVWP: Ortsumgehung	8.600	1.746 (20,3%)	VB 02KK
961	393	B 80	TH	Von: L 2049 Nach: L 1035 Zählstelle: 4529 0002 BVWP: Ortsumgehung	8.600	1.178 (13,7%)	VB 04KB als A 38
962	393	B 254	HE	Von: Maar Nach: Reuters Zählstelle: 5322 0310 BVWP: Ortsumgehung	8.600	1.118 (13,0%)	VB 02KK
963	393	B 289	BY	Von: BAG Nach: AS KR. KU 6 (MAINLEUS-WEST) Zählstelle: 5834 9170 BVWP: Ortsumgehung	8.600	834 (9,7%)	VB 02KK
964	393	B 13	BY	Von: AS Ansbach (A 6) Nach: Merkendorf Zählstelle: 6730 9216 BVWP: Ortsumgehung	8.600	791 (9,2%)	VB 02KK
965	393	B 466	BY	Von: Gunzenhausen-Ost Nach: Geislohe Zählstelle: 6830 9105 BVWP: Ortsumgehung	8.600	671 (7,8%)	VB 02KK
966	393	B 173	SN	Von: B 173/S 295 Nach: B 94/B 173 Reichenbach Zählstelle: 5339 1103 BVWP: Ortsumgehung	8.600	662 (7,7%)	VB 02KK
967	393	B 41	RP	Von: L 174 Nach: L 173 Zählstelle: 6309 0011 BVWP: Ortsumgehung	8.600	645 (7,5%)	VB 02KK
968	393	B 6	ST	Von: B 6 / A 9 / LG SN Nach: B 6 / L 168 / Gröbers Zählstelle: 4538 3009 BVWP: Ortsumgehung	8.600	628 (7,3%)	VB 02KB



Nr	Rang	Straße	BL	Infos	DTV	SV (SV%)	BVWP
969	393	B 58	NW	Von: K 28 Nach: L 794 Zählstelle: 4213 2302 BVWP: Ortsumgehung	8.600	593 (6,9%)	VB 02KK
970	393	B 463	BW	Von: B463/L572 Dillweissenstein Nach: B463/L338 Unterreichenbach Zählstelle: 7118 1102 BVWP: Ortsumgehung	8.600	525 (6,1%)	VB 02KK
971	393	B 173	SN	Von: B 173/K 7331 Nach: B 173/K 7307 Zählstelle: 5241 1101 BVWP: Ortsumgehung	8.600	482 (5,6%)	VB 02KK
972	394	B 25	BY	Von: Wallerstein Emd. St 1060 W Nach: Nördlingen Emd. B 29 Zählstelle: 7128 9155 BVWP: Ortsumgehung	8.500	1.649 (19,4%)	VB 02KK
973	394	B 104	SH	Von: Schlutup K 16 (Westen) Nach: Landesgrenze MV (Osten) Zählstelle: 2130 0201 BVWP: Ortsumgehung	8.500	978 (11,5%)	VB 02KK
974	394	B 169	BB	Von: AS Ruhland (A 13) Nach: Lauchhammer, L 63 Zählstelle: 4548 2001 BVWP: Ortsumgehung	8.500	901 (10,6%)	VB 02KK
975	394	B 5	BB	Von: Bückwitz, B 102 Nach: Wusterh, L 142 Zählstelle: 3140 2040 BVWP: Ortsumgehung	8.500	884 (10,4%)	VB 02KK
976	394	B 189	ST	Von: L 16 Nach: L 35 / K 1051 / SM-Gr. Zählstelle: 3337 6035 BVWP: Ortsumgehung	8.500	842 (9,9%)	VB 04KB als A 14
977	394	B 96	BB	Von: Löwenberg, B 167 n, Liebenw Nach: Gransee, L 22 n, Zehdenick Zählstelle: 3044 2050 BVWP: Ortsumgehung	8.500	825 (9,7%)	VB 02KK
978	394	B 189	ST	Von: L 53 / K 1187 Nach: 2. L 30 Zählstelle: 3436 6031 BVWP: Ortsumgehung	8.500	782 (9,2%)	VB 04KB als A 14
979	394	B 109	MV	Von: Abzw, L 31 (Ducherow) Nach: Anklam (Pasewalker Allee) Zählstelle: 2148 1736 BVWP: Ortsumgehung	8.500	740 (8,7%)	VB 02KK

Nr	Rang	Straße	BL	Infos	DTV	SV (SV%)	BVWP
980	394	B 39	BW	Von: B39/L1035 Willsbach Nach: B39/L1111 Löwenstein Zählstelle: 6822 1101 BVWP: Ortsumgehung	8.500	655 (7,7%)	VB 02KK
981	394	B 66	NW	Von: L936 Nach: Beginn OD Lemgo Zählstelle: 3919 2382 BVWP: Ortsumgehung	8.500	306 (3,6%)	VB 02KK
982	394	B 221	NW	Von: L 117 Heinsberg Nach: OD Heinsberg Zählstelle: 4902 2201 BVWP: Ortsumgehung	8.500	264 (3,1%)	VB 02KK
983	395	B 80	TH	Von: L 1001/L 2009 Nach: L 2003 Zählstelle: 4625 4444 BVWP: Ortsumgehung	8.400	1.378 (16,4%)	VB 04KB als A 38
984	395	B 44	HE	Von: Amtsgrenze Nach: Klein Röhrheim Zählstelle: 6216 0501 BVWP: Ortsumgehung	8.400	748 (8,9%)	VB 02KK
985	395	B 84	HE	Von: OE Hünfeld Nach: AS L 3173 (Abzweig Grossentaft) Zählstelle: 5324 0504 BVWP: Ortsumgehung	8.400	722 (8,6%)	VB 02KK
986	395	B 216	NI	Von: Bavendorf (K 14) Nach: Dahlenburg (L 232) Zählstelle: 2829 4711 BVWP: Ortsumgehung	8.400	714 (8,5%)	VB 02KK
987	395	B 237	NW	Von: Bergisch Born Nach: L 68/K 3 Zählstelle: 4809 2207 BVWP: Ortsumgehung	8.400	664 (7,9%)	VB 02KK
988	395	B 28	BW	Von: B28/K5301 Oberkirch, Obere Linde Nach: B28/L92 Oppenau Zählstelle: 7514 1101 BVWP: Ortsumgehung	8.400	588 (7,0%)	VB 02KK
989	395	B 56	NW	Von: Essig Nach: Kuchenheim Zählstelle: 5307 2205 BVWP: Ortsumgehung	8.400	554 (6,6%)	VB 02KK
990	395	B 22	BY	Von: Emd. KR. BT 17 (LEHEN) Nach: Emd. KR. BT 3 (SEYBOTHENREUTH) Zählstelle: 6035 9165 BVWP: Ortsumgehung	8.400	546 (6,5%)	VB 02KK

Nr	Rang	Straße	BL	Infos	DTV	SV (SV%)	BVWP
991	395	B 50	RP	Von: K 59 Ri. Platten Nach: B 53 Ri. Kreisel Zeltingen Zählstelle: 6007 0033 BVWP: Neubau	8.400	470 (5,6%)	VB 04KK
992	395	B 178	SN	Von: B 99/B 178 b. Zittau Nach: B 178/K 8617 Zählstelle: 5054 1107 BVWP: Ortsumgehung	8.400	454 (5,4%)	VB 02KK
993	395	B 257	RP	Von: K 94 Abfahrt Aisdorf Nach: K 94 Abfahrt Niederweis Zählstelle: 6104 7139 BVWP: Ortsumgehung	8.400	445 (5,3%)	VB 02KK
994	395	B 258	NW	Von: K2 Nach: L214 Zählstelle: 5403 2203 BVWP: Ortsumgehung	8.400	370 (4,4%)	VB 02KK
995	395	B 56	NW	Von: K 1 KV Nach: L 410 Zählstelle: 5001 1202 BVWP: Ortsumgehung	8.400	353 (4,2%)	VB 02KK
996	396	B 184	ST	Von: K 1776 Nach: B 184 OA Zerbst Zählstelle: 4139 2086 BVWP: Ortsumgehung	8.300	764 (9,2%)	VB 02KK
997	396	B 3	NI	Von: Gr. Hehlen Nach: Wolthausen Zählstelle: 3326 0402 BVWP: Ortsumgehung	8.300	714 (8,6%)	VB 02KK
998	396	B 73	NI	Von: L 111 Nach: L 144 Cadenberge Zählstelle: 2120 0926 BVWP: Ortsumgehung	8.300	714 (8,6%)	VB 02KK
999	396	B 198	MV	Von: Knotenpunkt L 252 Nach: OE Neustrelitz Zählstelle: 2644 0119 BVWP: Ortsumgehung	8.300	689 (8,3%)	VB 02KK
1.000	396	B 297	BW	Von: B297/L1154 Lorch Ri. Kloster Nach: B29 Auf-und Abfahrt Lorch Ost Zählstelle: 7224 1108 BVWP: Ortsumgehung	8.300	623 (7,5%)	VB 02KK
1.001	396	B 56	NW	Von: L 227 Nach: L 272 Zählstelle: 5002 2201 BVWP: Ortsumgehung	8.300	540 (6,5%)	VB 02KK

Nr	Rang	Straße	BL	Infos	DTV	SV (SV%)	BVWP
1.002	397	B 213	NI	Von: K 161 Nach: L 837 Zählstelle: 3212 0446 BVWP: Ortsumgehung	8.200	2.558 (31,2%)	VB 02KK
1.003	397	B 189	ST	Von: L 29 Dolle Nach: SBA-Gr. Stendal Zählstelle: 3535 5068 BVWP: Ortsumgehung	8.200	1.173 (14,3%)	VB 04KB als A 14
1.004	397	B 189	ST	Von: SBA-Gr. Magdeburg Nach: L 53 / K 1187 Zählstelle: 3536 6030 BVWP: Ortsumgehung	8.200	1.173 (14,3%)	VB 04KB als A 14
1.005	397	B 311	BW	Von: B311/B312 Riedlingen Nach: B311/K7588 Unlingen Zählstelle: 7823 1100 BVWP: Ortsumgehung	8.200	1.132 (13,8%)	VB 02KK
1.006	397	B 175	SN	Von: A 4 AS Glauchau-Ost (64) Nach: B 175/K 7310/S 288 Zählstelle: 5141 1108 BVWP: Ortsumgehung	8.200	1.050 (12,8%)	VB 04KK
1.007	397	B 189	ST	Von: L 35 / K 1051 / SM-Gr. Nach: L 13 / L 14 / Osterburg Zählstelle: 3236 3829 BVWP: Ortsumgehung	8.200	902 (11,0%)	VB 04KB als A 14
1.008	397	B 175	SN	Von: B 169/B 175 Döbeln Nach: B 175/B 176 b. Hartha Zählstelle: 4843 1102 BVWP: Ortsumgehung	8.200	795 (9,7%)	VB 02KK
1.009	397	B 247	TH	Von: L 2017 Worbis Nach: L 20177 Teistungen Zählstelle: 4527 0002 BVWP: Ortsumgehung	8.200	705 (8,6%)	VB 02KK
1.010	397	B 6	ST	Von: B 6 / OE Quedlinburg Nach: B 6 / K 2358 / K 2359 / Westerhausen Zählstelle: 4232 4319 BVWP: Ortsumgehung	8.200	689 (8,4%)	VB 04KB
1.011	397	B 229	NW	Von: B 236 Werdohl Nach: L 656 Zählstelle: 4712 2207 BVWP: Ortsumgehung	8.200	640 (7,8%)	VB 02KK
1.012	397	B 73	NI	Von: L 144 Nach: K 16 Ottendorf Zählstelle: 2119 0421 BVWP: Ortsumgehung	8.200	631 (7,7%)	VB 02KK

Nr	Rang	Straße	BL	Infos	DTV	SV (SV%)	BVWP
1.013	397	B 62	HE	Von: Eckelshausen Nach: Abzw. Friedensdorf Zählstelle: 5117 0117 BVWP: Ortsumgehung	8.200	541 (6,6%)	VB 02KK
1.014	397	B 483	NW	Von: K 8 Nach: L 527 Zählstelle: 4709 2253 BVWP: Ortsumgehung	8.200	517 (6,3%)	VB 02KK
1.015	397	B 169	BB	Von: Allmosen, B 156 Nach: Senftenberg, B 96 Zählstelle: 4450 2003 BVWP: Ortsumgehung	8.200	492 (6,0%)	VB 02KK
1.016	397	B 178	SN	Von: B 178/K 8617 Nach: B 178/S 128 Zählstelle: 5054 1108 BVWP: Ortsumgehung	8.200	402 (4,9%)	VB 02KK
1.017	397	B 179	BB	Von: Bestensee, B 246 Nach: Königs Wusterhausen L 30 Zählstelle: 3747 2050 BVWP: Ortsumgehung	8.200	344 (4,2%)	VB 02KK
1.018	397	B 519	HE	Von: Flörsheim L3006 Nach: Weißbach B40 Zählstelle: 5916 0515 BVWP: Ortsumgehung	8.200	312 (3,8%)	VB 02KK
1.019	398	B 5	BB	Von: Berge, L 173 Nach: L 99 n, Retzow Zählstelle: 3342 2010 BVWP: Ortsumgehung	8.100	1.037 (12,8%)	VB 02KK
1.020	398	B 54	NW	Von: L 723 Nach: BAG Zählstelle: 5214 2201 BVWP: Ortsumgehung	8.100	996 (12,3%)	VB 04KB
1.021	398	B 64	NW	Von: L 890, Brakel Nach: B 83, Höxter Zählstelle: 4221 2203 BVWP: Ortsumgehung	8.100	907 (11,2%)	VB 02KK
1.022	398	B 6	ST	Von: B 6 / K 2362 Nach: B 6 / L 66 Zählstelle: 4233 3853 BVWP: Ortsumgehung	8.100	891 (11,0%)	VB 04KB
1.023	398	B 93	TH	Von: L 2171 Nach: K 2060 Y Zählstelle: 5040 0002 BVWP: Ortsumgehung	8.100	761 (9,4%)	VB 02KK

Nr	Rang	Straße	BL	Infos	DTV	SV (SV%)	BVWP
1.024	398	B 64	NI	Von: B 64 / L 580 / K 71 Negenborn Nach: B 64 / B 240 Eschershausen Zählstelle: 4023 0407 BVWP: Ortsumgehung	8.100	689 (8,5%)	VB 02KK
1.025	398	B 210	NI	Von: Aurich Nach: Ogenbargen Zählstelle: 2411 0441 BVWP: Ortsumgehung	8.100	535 (6,6%)	VB 02KK
1.026	398	B 37	RP	Von: B 48 Hochspeyer Nach: B 48 Fischbach Zählstelle: 6513 0017 BVWP: Ortsumgehung	8.100	267 (3,3%)	VB 02KK
1.027	398	B 27	BW	Von: B27/K6582 Altenburg-Hardt Nach: B27 BA-Grenze Schweiz Zählstelle: 8317 1102 BVWP: Neubau	8.100	211 (2,6%)	VB 02KK
1.028	399	B 7	NW	Von: B480 Altenbüren Nach: B480 Brilon Zählstelle: 4517 2414 BVWP: Ortsumgehung	8.000	1.248 (15,6%)	VB 02KK
1.029	399	B 4	TH	Von: Ratscher Nach: Schleusingen Zählstelle: 5430 0005 BVWP: Ortsumgehung	8.000	904 (11,3%)	VB 04KB als A 73
1.030	399	B 101	BB	Von: Elsterwerda, B 169 Nach: Bad Liebenwerda, B 183 Zählstelle: 4446 2002 BVWP: Ortsumgehung	8.000	800 (10,0%)	VB 02KK
1.031	399	B 62	NW	Von: L 720 Nach: K 42 Zählstelle: 4915 2200 BVWP: Ortsumgehung	8.000	616 (7,7%)	VB 02KK
1.032	399	B 88	TH	Von: L 1025/L 1028 Nach: L 1028 Zählstelle: 5129 0001 BVWP: Neubau	8.000	608 (7,6%)	VB 02KK
1.033	399	B 62	NW	Von: K 9 Landesgrenze RP Nach: L 531 Zählstelle: 5113 2201 BVWP: Ortsumgehung	8.000	592 (7,4%)	VB 02KK
1.034	399	B 19	BW	Von: Kreuzung B 19 -L 1025 -K 2312 Nach: Kreuzung B 19 -B 290 bei Bad Mergentheim Zählstelle: 6524 1100 BVWP: Ortsumgehung	8.000	560 (7,0%)	VB 02KK

Nr	Rang	Straße	BL	Infos	DTV	SV (SV%)	BVWP
1.035	399	B 85	TH	Von: L 1106/L 2384 Nach: L 1107 Zählstelle: 5334 0001 BVWP: Ausbau	8.000	504 (6,3%)	VB 24KK
1.036	399	B 104	MV	Von: OA Pasewalk Nach: OE Löcknitz Zählstelle: 2550 1739 BVWP: Ortsumgehung	8.000	496 (6,2%)	VB 02KK
1.037	399	B 101	SN	Von: B 101/S 267 Nach: B 101/S 266 Zählstelle: 5443 1102 BVWP: Ortsumgehung	8.000	472 (5,9%)	VB 02KK
1.038	399	B 178	SN	Von: B 178/S 128 Nach: B 178/S 144 Zählstelle: 4954 1105 BVWP: Ortsumgehung	8.000	432 (5,4%)	VB 02KK
1.039	399	B 463	BW	Von: B463/K4312 Nach: B463/K4308 in Hirsau Zählstelle: 7218 1106 BVWP: Ortsumgehung	8.000	392 (4,9%)	VB 02KK
1.040	399	B 37	RP	Von: L 504 Nach: B 48 Hochspeyer Zählstelle: 6513 7017 BVWP: Ortsumgehung	8.000	248 (3,1%)	VB 02KK
1.041	399	B 229	NW	Von: L 407 Nach: L 74 Zählstelle: 4808 2201 BVWP: Neubau	8.000	216 (2,7%)	VB 02KK
1.042	400	B 252	HE	Von: Münchhausen Nach: Abzweig K 117 (Ernstshsn.) Zählstelle: 5018 0609 BVWP: Ortsumgehung	7.900	1.201 (15,2%)	VB 02KK
1.043	400	B 55	NW	Von: B516 Belecke Nach: L734 Zählstelle: 4416 2206 BVWP: Ortsumgehung	7.900	1.106 (14,0%)	VB 02KK
1.044	400	B 62	HE	Von: Caldern Nach: Gossfelden Zählstelle: 5118 0404 BVWP: Ortsumgehung	7.900	719 (9,1%)	VB 02KK
1.045	400	B 87	SN	Von: B 87 Nach: B 87/S 79 Zählstelle: 4541 1101 BVWP: Ortsumgehung	7.900	640 (8,1%)	VB 04KK

Nr	Rang	Straße	BL	Infos	DTV	SV (SV%)	BVWP
1.046	400	B 221	NW	Von: L 126 Nach: K 9 Zählstelle: 4803 2206 BVWP: Ortsumgehung	7.900	395 (5,0%)	VB 02KK
1.047	400	B 465	BW	Von: B465/L273 Biberach (Bismarkring) Nach: B465/K7528 Schemmerhofen Zählstelle: 7824 1105 BVWP: Ortsumgehung	7.900	395 (5,0%)	VB 02KK
1.048	401	B 4	TH	Von: Kreuz L 1034 Sondershausen Nach: L 2083 Zählstelle: 4530 4421 BVWP: Ortsumgehung	7.800	1.201 (15,4%)	VB 02KK
1.049	401	B 16	BY	Von: Hoechstaedt OE Nach: Donaumuenster Zählstelle: 7329 9125 BVWP: Ortsumgehung	7.800	1.131 (14,5%)	VB 02KK
1.050	401	B 5	BB	Von: B 189 Perleberg Nach: Premslin, K 7920 Zählstelle: 2937 2010 BVWP: Ortsumgehung	7.800	1.076 (13,8%)	VB 04KB als A 14
1.051	401	B 96	SN	Von: B 96/K 9207 Nach: B 96/S 108 Zählstelle: 4551 1100 BVWP: Ortsumgehung	7.800	733 (9,4%)	VB 02KK
1.052	401	B 56	NW	Von: Essig Nach: Kuchenheim Zählstelle: 5307 2211 BVWP: Ortsumgehung	7.800	523 (6,7%)	VB 02KK
1.053	401	B 57	NW	Von: KP -B56 b. Setterich Nach: KP -K6 Zählstelle: 5003 2204 BVWP: Ortsumgehung	7.800	523 (6,7%)	VB 02KK
1.054	401	B 480	NW	Von: K 15 Olsberg Nach: B 7 Altenbüren Zählstelle: 4617 2403 BVWP: Ortsumgehung	7.800	460 (5,9%)	VB 02KK
1.055	401	B 86	ST	Von: B 80 Riestedt Nach: L 223 Zählstelle: 4534 1259 BVWP: Ortsumgehung	7.800	452 (5,8%)	VB 02KK
1.056	401	B 102	BB	Von: OA Brandenburg Nach: Pritzerbe, L 99 Zählstelle: 3540 2050 BVWP: Ortsumgehung	7.800	445 (5,7%)	VB 02KK



Nr	Rang	Straße	BL	Infos	DTV	SV (SV%)	BVWP
1.057	401	B 260	RP	Von: K 65 Nievern Nach: Trog-Abfahrt Kreisel Zählstelle: 5612 0951 BVWP: Ortsumgehung	7.800	367 (4,7%)	VB 02KK
1.058	401	B 226	NW	Von: B 234 b. Wetter (Ruhr) Nach: L 675 Zählstelle: 4610 2205 BVWP: Ruhrbrücke	7.800	343 (4,4%)	VB 02KK
1.059	401	B 172	SN	Von: B 172/S 165 Nach: B 172/S 171 Pirna Zählstelle: 5050 1101 BVWP: Ortsumgehung	7.800	234 (3,0%)	VB 04KK
1.060	401	B 271	RP	Von: K 1 Nach: K 2 Zählstelle: 6415 0120 BVWP: Ortsumgehung	7.800	211 (2,7%)	VB 02KK
1.061	402	B 20	BY	Von: Cham (B20 / 3, Ri Sattelpelst.) Nach: SR (B20 / SR 43, Ri Gossersdf.) Zählstelle: 6841 9186 BVWP: Ortsumgehung	7.700	1.247 (16,2%)	VB 02KK
1.062	402	B 189	BB	Von: Pritzwalk, L 154 Nach: AS Pritzwalk, A 24 Zählstelle: 2840 3679 BVWP: Ortsumgehung	7.700	1.070 (13,9%)	VB 02KK
1.063	402	B 19	TH	Von: Nähe Untermaßfeld Nach: L 2621 Zählstelle: 5428 4466 BVWP: Neubau	7.700	993 (12,9%)	VB 02KK
1.064	402	B 247	TH	Von: L 2017 Nach: L 1009 Zählstelle: 4527 0001 BVWP: Ortsumgehung	7.700	685 (8,9%)	VB 02KK
1.065	402	B 403	NI	Von: L 44 Nach: L 43 Zählstelle: 3507 0472 BVWP: Ortsumgehung	7.700	601 (7,8%)	VB 02KK
1.066	402	B 266	RP	Von: Überführung Lohrsdorf Nach: Überführung Heimersheim Zählstelle: 5409 0464 BVWP: Neubau	7.700	578 (7,5%)	VB 02KK
1.067	402	B 446	NI	Von: Seulingen Nach: Westerode Zählstelle: 4427 0479 BVWP: Ortsumgehung	7.700	508 (6,6%)	VB 02KK

Nr	Rang	Straße	BL	Infos	DTV	SV (SV%)	BVWP
1.068	402	B 173	SN	Von: B 173/S 203 Nach: B 101/B 173 Freiberg Zählstelle: 5045 1108 BVWP: Ortsumgehung	7.700	462 (6,0%)	VB 02KK
1.069	403	B 20	BY	Von: Ascha Nach: Landkreisgrenze Zählstelle: 6941 9100 BVWP: Ortsumgehung	7.600	1.558 (20,5%)	VB 02KK
1.070	403	B 173	BY	Von: Emd. St2207 Nach: OU Wallenfels Zählstelle: 5734 9255 BVWP: Ortsumgehung	7.600	1.155 (15,2%)	VB 02KK
1.071	403	B 80	TH	Von: L 1011 Nach: L 1016 Zählstelle: 4529 0001 BVWP: Ortsumgehung	7.600	1.140 (15,0%)	VB 04KB als A 38
1.072	403	B 51	NI	Von: B 51/L 345/L 853 Nach: B 51/B 214 Diepholz Zählstelle: 3416 0422 BVWP: Ortsumgehung	7.600	1.018 (13,4%)	VB 02KK
1.073	403	B 61	NI	Von: B 61/L 349 Barenburg Nach: B 61/B 214 Sulingen Zählstelle: 3318 0433 BVWP: Ortsumgehung	7.600	1.018 (13,4%)	VB 02KK
1.074	403	B 4	BY	Von: AS Coburg COs 27 Nach: AS Coburg A 73 Zählstelle: 5731 9116 BVWP: Ortsumgehung	7.600	836 (11,0%)	VB 04KK
1.075	403	B 54	NW	Von: L 711 Nach: K 6 Zählstelle: 4913 2202 BVWP: Ortsumgehung	7.600	775 (10,2%)	VB 04KB
1.076	403	B 189	BB	Von: AS Pritzwalk, A 24 Nach: AS Wittstock, A 19 Zählstelle: 2840 3110 BVWP: Ortsumgehung	7.600	775 (10,2%)	VB 02KK
1.077	403	B 191	MV	Von: AS Neustadt-Glewe (A 24) Nach: OE Parchim Zählstelle: 2536 0173 BVWP: Ortsumgehung	7.600	775 (10,2%)	VB 02KK
1.078	403	B 1	ST	Von: B 1 / OE Burg Nach: B 1 / L 54 / Hohenseeden / SM-Gr. Zählstelle: 3737 5007 BVWP: Ortsumgehung	7.600	646 (8,5%)	VB 02KK

Nr	Rang	Straße	BL	Infos	DTV	SV (SV%)	BVWP
1.079	403	B 173	SN	Von: B 173/K 7817 Nach: B 173/S 289 Zählstelle: 5340 1103 BVWP: Ortsumgehung	7.600	600 (7,9%)	VB 02KK
1.080	403	B 237	NW	Von: Wiehagen Nach: Hückeswagen Zählstelle: 4809 2209 BVWP: Ortsumgehung	7.600	456 (6,0%)	VB 02KK
1.081	403	B 57	NW	Von: Ortsausgang Setterich Nach: KP -K6 Zählstelle: 5003 2205 BVWP: Ortsumgehung	7.600	448 (5,9%)	VB 02KK
1.082	403	B 17	BY	Von: OAL 1 Nach: St 2059, Steingaden Zählstelle: 8330 9231 BVWP: Ortsumgehung	7.600	410 (5,4%)	VB 02KK
1.083	403	B 517	NW	Von: B 54 Kromabach Nach: K 18 Zählstelle: 4913 2208 BVWP: Ortsumgehung	7.600	395 (5,2%)	VB 02KK
1.084	403	B 399	NW	Von: K29 Nach: K27 Zählstelle: 5204 2204 BVWP: Ortsumgehung	7.600	236 (3,1%)	VB 02KK
1.085	404	B 80	TH	Von: L 1015 Nach: L 2048 Zählstelle: 4528 4445 BVWP: Ortsumgehung	7.500	1.710 (22,8%)	VB 04KB als A 38
1.086	404	B 475	NW	Von: B 58 Neubeckum Nach: L 882 Zählstelle: 4214 2320 BVWP: Ortsumgehung	7.500	1.470 (19,6%)	VB 02KK
1.087	404	B 98	SN	Von: A 13 AS Thendorf (20) Nach: B 98/S 91 Zählstelle: 4648 1100 BVWP: Ortsumgehung	7.500	1.448 (19,3%)	VB 02KK
1.088	404	B 6	ST	Von: B 6 / 2. L 75 Nach: B 6 / K 2362 Zählstelle: 4233 4312 BVWP: Ortsumgehung	7.500	780 (10,4%)	VB 04KB
1.089	404	B 247	TH	Von: K 2160 G Nach: K 2170 G Zählstelle: 4627 0013 BVWP: Ortsumgehung	7.500	735 (9,8%)	VB 02KK

Nr	Rang	Straße	BL	Infos	DTV	SV (SV%)	BVWP
1.090	404	B 74	NI	Von: L 114 Elm Nach: B 71/B 74 Bremervörde Zählstelle: 2521 0434 BVWP: Ortsumgehung	7.500	615 (8,2%)	VB 02KK
1.091	404	B 41	SL	Von: B41/L315, Asweiler Nach: B41/L322, Wolfersweiler Zählstelle: 6409 0262 BVWP: Ortsumgehung	7.500	473 (6,3%)	VB 02KK
1.092	404	B 239	NW	Von: Bad Meinberg, Brunnenstraße Nach: L 954 Zählstelle: 4119 2283 BVWP: Ortsumgehung	7.500	390 (5,2%)	VB 02KK
1.093	404	B 299	BY	Von: NEW 5 in Pressath Nach: B 299a südl. Pressath Zählstelle: 6237 9104 BVWP: Ortsumgehung	7.500	263 (3,5%)	VB 02KK
1.094	404	B 54	NW	Von: L 723 Nach: L 909 Zählstelle: 5114 2201 BVWP: Ortsumgehung	7.500	128 (1,7%)	VB 04KB
1.095	405	B 189	ST	Von: L 9 Nach: L 12 / K 1020 Zählstelle: 3136 3844 BVWP: Ortsumgehung	7.400	1.561 (21,1%)	VB 04KB als A 14
1.096	405	B 80	TH	Von: L 2011 Nach: L 2005 Zählstelle: 4626 0002 BVWP: Ortsumgehung	7.400	1.103 (14,9%)	VB 04KB als A 38
1.097	405	B 169	BB	Von: Lauchhammer, L 63 Nach: Elsterwerda, B 101 Zählstelle: 4547 3635 BVWP: Ortsumgehung	7.400	866 (11,7%)	VB 02KK
1.098	405	B 7	NW	Von: L743 Nach: B480 Altenbüren Zählstelle: 4616 2202 BVWP: Ortsumgehung	7.400	740 (10,0%)	VB 02KK
1.099	405	B 4	TH	Von: Straußfurt Nach: Greußen Zählstelle: 4831 0002 BVWP: Ortsumgehung	7.400	710 (9,6%)	VB 02KK
1.100	405	B 4	TH	Von: L 2130 Nach: L 2133 Zählstelle: 4731 0100 BVWP: Ortsumgehung	7.400	681 (9,2%)	VB 02KK

Nr	Rang	Straße	BL	Infos	DTV	SV (SV%)	BVWP
1.101	405	B 480	NW	Von: L 549, Wünnenberg Nach: L 754, Haaren Zählstelle: 4418 2201 BVWP: Ortsumgehung	7.400	659 (8,9%)	VB 02KK
1.102	405	B 1	NI	Von: B 1 / Hameln Fluthamelstraße Nach: B 1 / K 15 Zählstelle: 3822 3364 BVWP: Ortsumgehung	7.400	496 (6,7%)	VB 02KK
1.103	405	B 321	MV	Von: Abzweig K22 Nach: Kreuzung BAB A 24 Zählstelle: 2533 0071 BVWP: Ortsumgehung	7.400	488 (6,6%)	VB 02KK
1.104	405	B 7	HE	Von: L 3211 Nach: OD Calden K 46 Zählstelle: 4522 0543 BVWP: Ortsumgehung	7.400	451 (6,1%)	VB 02KK
1.105	405	B 66	NW	Von: L 945 Nach: Beginn OD Lage Zählstelle: 4018 2267 BVWP: Ortsumgehung	7.400	429 (5,8%)	VB 02KK
1.106	405	B 521	HE	Von: Emd. K 851 Nach: Emd. L 3189 Zählstelle: 5719 0643 BVWP: Ortsumgehung	7.400	407 (5,5%)	VB 02KK
1.107	405	B 255	HE	Von: Abzw. B 3 Nach: Marburg Zählstelle: 5218 6604 BVWP: Ortsumgehung	7.400	333 (4,5%)	VB 02KK
1.108	406	B 203	SH	Von: Brodersby K 62 Nach: Kappeln-Ellenberg Zählstelle: 1325 0406 BVWP: Neubau Anmerkung: Seltsam hohes Schwerverkehrsaufkommen. Wurde im Zweifelsfall belassen.	7.300	2.336 (32,0%)	VB 04KK
1.109	406	B 4	TH	Von: Brattendorf Nach: Ratscher Zählstelle: 5530 0004 BVWP: Ortsumgehung	7.300	767 (10,5%)	VB 04KB als A 73
1.110	406	B 247	TH	Von: L 1012 Nach: L 2017 Zählstelle: 4527 4442 BVWP: Ortsumgehung	7.300	767 (10,5%)	VB 02KK
1.111	406	B 1	NI	Von: B 1 / B 442 Nach: Coppenbrügge B 1 / L 455 Zählstelle: 3823 0405 BVWP: Neubau	7.300	701 (9,6%)	VB 02KK

Nr	Rang	Straße	BL	Infos	DTV	SV (SV%)	BVWP
1.112	406	B 12	BW	Von: B12 bayer. Grenze Nach: Eglofs B12/K2378 b. Gründels Zählstelle: 8325 1110 BVWP: Ortsumgehung	7.300	650 (8,9%)	VB 02KK
1.113	406	B 264	NW	Von: L264 Nach: L327 Zählstelle: 5105 2207 BVWP: Ortsumgehung	7.300	628 (8,6%)	VB 02KK
1.114	406	B 475	NW	Von: K 2 Saerbeck Nach: L 590 Emsdetten Zählstelle: 3811 2304 BVWP: Ortsumgehung	7.300	453 (6,2%)	VB 02KK
1.115	406	B 48	RP	Von: Winnweiler Nach: K 10 Zählstelle: 6413 0083 BVWP: Ortsumgehung	7.300	431 (5,9%)	VB 02KK
1.116	406	B 56	NW	Von: KP -K28 Nach: KP -L33 Zählstelle: 5205 2203 BVWP: Ortsumgehung	7.300	139 (1,9%)	VB 02KK
1.117	407	B 289	BY	Von: Abzweig L 2191 b. Weidnitz Nach: Mainroth (BAG) Zählstelle: 5833 9100 BVWP: Ortsumgehung	7.200	886 (12,3%)	VB 02KK
1.118	407	B 4	TH	Von: Greußen Nach: Kirchengel Zählstelle: 4731 0102 BVWP: Ortsumgehung	7.200	799 (11,1%)	VB 02KK
1.119	407	B 183	ST	Von: B 184 Sandersdorf Nach: AS Bitterfeld / Wolfen (A 9) Zählstelle: 4339 2904 BVWP: Ortsumgehung	7.200	684 (9,5%)	VB 02KK
1.120	407	B 87	ST	Von: OE Naumburg Nach: OA Bad Kösen Zählstelle: 4836 3843 BVWP: Ortsumgehung	7.200	655 (9,1%)	VB 02KK
1.121	407	B 264	NW	Von: K18 Nach: L12 Zählstelle: 5104 2213 BVWP: Ortsumgehung	7.200	511 (7,1%)	VB 02KK
1.122	407	B 5	SH	Von: L 273 Nach: L 278 Struckum Zählstelle: 1420 0258 BVWP: Ortsumgehung	7.200	497 (6,9%)	VB 02KK

Nr	Rang	Straße	BL	Infos	DTV	SV (SV%)	BVWP
1.123	407	B 88	TH	Von: K 1190 U Nach: K 180 U Zählstelle: 5234 0023 BVWP: Ortsumgehung	7.200	367 (5,1%)	VB 02KK
1.124	407	B 174	SN	Von: B 174/S 218 Nach: B 174/S 219 Zählstelle: 5445 1100 BVWP: Ortsumgehung	7.200	187 (2,6%)	VB 02KK
1.125	408	B 1	NI	Von: B 1 / Landesgrenze Nach: B 1 / L 432 Groß Berkel Zählstelle: 3921 0401 BVWP: Ortsumgehung	7.100	824 (11,6%)	VB 02KK
1.126	408	B 96	BB	Von: Gransee, L 22n Nach: Zehdenick Altüderdorf, K 6514 Zählstelle: 2945 2050 BVWP: Ortsumgehung	7.100	760 (10,7%)	VB 02KK
1.127	408	B 1	NI	Von: Mehle Nach: Elze Zählstelle: 3824 0409 BVWP: Ortsumgehung	7.100	653 (9,2%)	VB 02KK
1.128	408	B 304	BY	Von: Obing Nach: Altenmarkt Zählstelle: 7941 9134 BVWP: Ortsumgehung	7.100	653 (9,2%)	VB 02KK
1.129	408	B 255	RP	Von: OD Oberahr Nach: OD Ettinghausen Zählstelle: 5413 0064 BVWP: Ortsumgehung	7.100	632 (8,9%)	VB 02KK
1.130	408	B 83	NW	Von: K 48, Beverungen Nach: B 64, Höxter Zählstelle: 4222 2205 BVWP: Ortsumgehung	7.100	596 (8,4%)	VB 02KK
1.131	408	B 457	HE	Von: Rodheim Nach: Hungen Zählstelle: 5519 0704 BVWP: Ausbau	7.100	575 (8,1%)	VB 24KK
1.132	408	B 57	NW	Von: KP -K6 Nach: KP -L228 Zählstelle: 5003 2203 BVWP: Ortsumgehung	7.100	511 (7,2%)	VB 02KK
1.133	408	B 89	TH	Von: Veilsdorf Nach: Hildburghausen Zählstelle: 5530 0007 BVWP: Ortsumgehung	7.100	405 (5,7%)	VB 02KK

Nr	Rang	Straße	BL	Infos	DTV	SV (SV%)	BVWP
1.134	408	B 104	MV	Von: Emd. L 101 Nach: Cambs L 101 Zählstelle: 2335 0112 BVWP: Ortsumgehung	7.100	305 (4,3%)	VB 02KK
1.135	408	B 3	BW	Von: B3 Ettlingen (Wattkopfportal west) Nach: B3/L623 Karlsruhe-Wolfartsweier Zählstelle: 7016 1112 BVWP: Ortsumgehung	7.100	256 (3,6%)	VB 02KK
1.136	409	B 303	BY	Von: OA STADTSTEINACH Nach: Emd. B 289 (OD UNTERSTEINACH) Zählstelle: 5835 9139 BVWP: Ortsumgehung	7.000	- (-)	VB 02KK
1.137	409	B 189	BB	Von: Landesgrenze Thüringen Nach: Wittenberge, B 195 Zählstelle: 3036 2010 BVWP: Ortsumgehung	7.000	1.071 (15,3%)	VB 04KB als A 14  VB 02KK als B 189
1.138	409	B 312	BW	Von: B312/L302 Ochsenhausen Nach: Berkheim Zählstelle: 7925 1101 BVWP: Ortsumgehung	7.000	854 (12,2%)	VB 02KK
1.139	409	B 20	BY	Von: Laufen Nach: Fridolfing Zählstelle: 8043 9178 BVWP: Ortsumgehung	7.000	763 (10,9%)	VB 02KK
1.140	409	B 68	NI	Von: Kreisgrenze Nach: L 838 Hemmelte Zählstelle: 3213 0403 BVWP: Ortsumgehung	7.000	756 (10,8%)	VB 02KK
1.141	409	B 55	NW	Von: L856 Nach: OD Warstein Zählstelle: 4516 2218 BVWP: Ortsumgehung	7.000	735 (10,5%)	VB 02KK
1.142	409	B 58	NW	Von: B 63 Drensteinfurt Nach: K 26 Zählstelle: 4212 2302 BVWP: Ortsumgehung	7.000	721 (10,3%)	VB 02KK
1.143	409	B 2	SN	Von: B 2/S 4 Nach: B 2/K 7449 Zählstelle: 4540 1100 BVWP: Ortsumgehung	7.000	672 (9,6%)	VB 02KK
1.144	409	B 59	NW	Von: Rommerskirchen Nach: AS Köln-Bocklemünd Zählstelle: 5006 2212 BVWP: Ortsumgehung	7.000	651 (9,3%)	VB 02KK



Nr	Rang	Straße	BL	Infos	DTV	SV (SV%)	BVWP
1.145	409	B 253	HE	Von: Röddenau Nach: Frankenberg (OD Grenze) Zählstelle: 4918 0604 BVWP: Ortsumgehung	7.000	532 (7,6%)	VB 02KK
1.146	409	B 6	ST	Von: AS Halle-Trotha (A 14) Nach: B 6 / L 161 Zählstelle: 4437 3013 BVWP: Ortsumgehung	7.000	483 (6,9%)	VB 02KB
1.147	409	B 255	HE	Von: Rüchenbacher Hecke Nach: Niederweimar Zählstelle: 5217 0607 BVWP: Ortsumgehung	7.000	469 (6,7%)	VB 02KK
1.148	409	B 65	NW	Von: KP B 65 / L 557 (Preuß. Oldendorf) Nach: KP B 65 / L 557 (Holzhausen) Zählstelle: 3717 2230 BVWP: Ortsumgehung	7.000	392 (5,6%)	VB 02KK
1.149	409	B 48	RP	Von: L 493 Nach: L 508 Zählstelle: 6814 0109 BVWP: Ortsumgehung	7.000	336 (4,8%)	VB 02KK
1.150	409	B 258	NW	Von: L214 Nach: B399 nördl. Imgenbroich Zählstelle: 5403 1208 BVWP: Ortsumgehung	7.000	336 (4,8%)	VB 02KK
1.151	409	B 281	TH	Von: L 2382 Nach: K 1530 U Zählstelle: 5333 0032 BVWP: Ortsumgehung	7.000	336 (4,8%)	VB 02KK
1.152	410	B 80	TH	Von: L 1002/K 1220 G Nach: K 1060 G Zählstelle: 4625 0001 BVWP: Ortsumgehung	6.900	1.028 (14,9%)	VB 04KB als A 38
1.153	410	B 87	BB	Von: AS Lübben, A 13 Nach: Luckau, L 52 Zählstelle: 4148 2003 BVWP: Ortsumgehung	6.900	918 (13,3%)	VB 02KK
1.154	410	B 6	ST	Von: B 6 / L 151 / Alsleben Nach: B 6 / L 74 Zählstelle: 4236 1319 BVWP: Ortsumgehung	6.900	828 (12,0%)	VB 04KB
1.155	410	B 19	BY	Von: SW 13 / Essleben Nach: SW 15 / Werneck Zählstelle: 6026 9200 BVWP: Ortsumgehung	6.900	752 (10,9%)	VB 02KK

Nr	Rang	Straße	BL	Infos	DTV	SV (SV%)	BVWP
1.156	410	B 206	SH	Von: Hitzhusen Nach: Bad Bramstedt Zählstelle: 2025 0306 BVWP: Ortsumgehung	6.900	669 (9,7%)	VB 02KK
1.157	410	B 19	TH	Von: L 1121 Nach: L 1126 Zählstelle: 5127 1911 BVWP: Ortsumgehung	6.900	621 (9,0%)	VB 02KK
1.158	410	B 246a	ST	Von: K 1296 Nach: L 51 Schönebeck Zählstelle: 3936 5085 BVWP: Ortsumgehung	6.900	435 (6,3%)	VB 02KK
1.159	410	B 423	SL	Von: B423/L107, Aßweiler Nach: B423/L113, Blieskastel Zählstelle: 6709 0423 BVWP: Ortsumgehung	6.900	380 (5,5%)	VB 02KK
1.160	410	B 167	BB	Von: Hohenfinow, L 29 Nach: Eberswalde, B 2 Zählstelle: 3149 2002 BVWP: Ortsumgehung	6.900	297 (4,3%)	VB 02KK
1.161	411	B 402	NI	Von: Bundesgrenze NL/D Nach: K 202 Zählstelle: 3208 3359 BVWP: Ausbau	6.800	2.196 (32,3%)	VB 24KK
1.162	411	B 51	NI	Von: B 51/B 214 Diepholz Nach: B 51/B 69 Diepholz Zählstelle: 3316 0437 BVWP: Ortsumgehung	6.800	1.333 (19,6%)	VB 02KK
1.163	411	B 4	TH	Von: Eisfeld Nach: Brünn Zählstelle: 5531 0002 BVWP: Ortsumgehung	6.800	755 (11,1%)	VB 04KB als A 73
1.164	411	B 175	TH	Von: Kreuz B 92 Weida Nach: K 1250 X Zählstelle: 5238 0004 BVWP: Ortsumgehung	6.800	564 (8,3%)	VB 02KK
1.165	411	B 16	BY	Von: AS 2059, Rosshaupten KV Nach: St 2008, Marktoberdorf Zählstelle: 8230 9122 BVWP: Ortsumgehung	6.800	449 (6,6%)	VB 02KK
1.166	411	B 48	RP	Von: K 7 Nach: K 36 Zählstelle: 6312 0087 BVWP: Ortsumgehung	6.800	449 (6,6%)	VB 02KK

Nr	Rang	Straße	BL	Infos	DTV	SV (SV%)	BVWP
1.167	411	B 188	ST	Von: L 30 / K 1057 Vinzelberg Nach: B 189 Stendal Zählstelle: 3336 6022 BVWP: Ortsumgehung	6.800	435 (6,4%)	VB 02KK
1.168	411	B 301	BY	Von: NW Au i.d. Hallertau AS Nach: FS42 Kirchdorf Zählstelle: 7436 9101 BVWP: Ortsumgehung	6.800	306 (4,5%)	VB 02KK
1.169	411	B 172	SN	Von: B 172/S 171 Pirna Nach: B 172/S 169 Zählstelle: 5050 1102 BVWP: Ortsumgehung	6.800	252 (3,7%)	VB 04KK
1.170	411	B 286	BY	Von: KG 6 / S Arnshausen Nach: B 19 / Örlenbach Zählstelle: 5826 9105 BVWP: Ortsumgehung	6.800	204 (3,0%)	VB 02KK
1.171	411	B 174	SN	Von: B 174 Bundesgrenze Tschechien Nach: B 174/S 218 Zählstelle: 5445 4221 BVWP: Ortsumgehung	6.800	122 (1,8%)	VB 02KK
1.172	412	B 62	HE	Von: Gossfelden Nach: Göttingen Zählstelle: 5118 0428 BVWP: Ortsumgehung	6.700	958 (14,3%)	VB 02KK
1.173	412	B 58	NW	Von: L 586 Nach: B 475 b. Beckup (A 2) Zählstelle: 4214 2306 BVWP: Ortsumgehung	6.700	777 (11,6%)	VB 02KK
1.174	412	B 180	ST	Von: OE Hettstedt Nach: Hettstedt L 229 Zählstelle: 4334 3813 BVWP: Ortsumgehung	6.700	683 (10,2%)	VB 02KK
1.175	412	B 169	SN	Von: B 169/K 8580/S 90 Nach: B 169 Landesgrenze Brandenburg Zählstelle: 4546 1100 BVWP: Ortsumgehung	6.700	677 (10,1%)	VB 02KK
1.176	412	B 299	BY	Von: B 299a südl. Pressath Nach: B 470 südl. Pressath Zählstelle: 6237 9107 BVWP: Ortsumgehung	6.700	657 (9,8%)	VB 02KK
1.177	412	B 290	BW	Von: B 290 / L 1033 Rot am See Nach: B 290 / L 1008 Blaufelden Zählstelle: 6726 1102 BVWP: Ortsumgehung	6.700	630 (9,4%)	VB 02KK

Nr	Rang	Straße	BL	Infos	DTV	SV (SV%)	BVWP
1.178	412	B 388	BY	Von: AS B 15 Taufkirchen Nach: St. 2087 in Velden Zählstelle: 7638 9103 BVWP: Ortsumgehung	6.700	523 (7,8%)	VB 02KK
1.179	412	B 62	NW	Von: B 508 b. Grund Nach: L 722 Zählstelle: 5015 2200 BVWP: Ortsumgehung	6.700	489 (7,3%)	VB 02KK
1.180	412	B 19	TH	Von: Nähe KP LIO 23 Nach: L 1023 Zählstelle: 5127 1909 BVWP: Ortsumgehung	6.700	456 (6,8%)	VB 02KK
1.181	412	B 66	NW	Von: K25 Kreis Lippe Nach: L936 Zählstelle: 3918 2350 BVWP: Ortsumgehung	6.700	449 (6,7%)	VB 02KK
1.182	412	B 167	BB	Von: Wriezen, L 33 Nach: Bad Freienwalde, B 158 Zählstelle: 3250 2010 BVWP: Ortsumgehung	6.700	315 (4,7%)	VB 02KK
1.183	412	B 56	NW	Von: Drabenderhöhe Nach: AS Bielstein (A 4) (24) Zählstelle: 5010 1209 BVWP: Ortsumgehung	6.700	248 (3,7%)	VB 02KK
1.184	413	B 299	BY	Von: Neumarkt 7 NM Nach: Amberg zur A 3 Zählstelle: 6635 9151 BVWP: Ortsumgehung	6.600	- (-)	VB 02KK
1.185	413	B 15	BY	Von: AS B 388 Taufkirchen(Vils)/Velden Nach: AS L2330 Zählstelle: 7638 9106 BVWP: Ortsumgehung	6.600	772 (11,7%)	VB 02KK
1.186	413	B 51	NI	Von: B 51/OU Diepholz Nach: B 51/L 344 Zählstelle: 3316 0421 BVWP: Ortsumgehung	6.600	766 (11,6%)	VB 02KK
1.187	413	B 253	HE	Von: Abzw. K 6 Nach: Breidenbach Zählstelle: 5116 0106 BVWP: Ortsumgehung	6.600	726 (11,0%)	VB 02KK
1.188	413	B 105	MV	Von: Knoten DBR 7 Neubukow Nach: Knoten L11 Kröpelin Zählstelle: 1936 0005 BVWP: Ortsumgehung	6.600	482 (7,3%)	VB 02KK

Nr	Rang	Straße	BL	Infos	DTV	SV (SV%)	BVWP
1.189	413	B 27	BW	Von: B27/K6582 Altenburg-Hardt Nach: B27 BA-Grenze Schweiz Zählstelle: 8317 1101 BVWP: Neubau	6.600	455 (6,9%)	VB 02KK
1.190	413	B 166	BB	Von: Bundesgrenze Nach: Schwedt, B 2 Zählstelle: 2951 3672 BVWP: Ortsumgehung	6.600	403 (6,1%)	VB 02KK
1.191	413	B 71	ST	Von: OE Magdeburg Nach: AS Magdeburg-Kannenstieg (A 2) Zählstelle: 3835 5903 BVWP: Ortsumgehung	6.600	271 (4,1%)	VB 02KK
1.192	414	B 402	NI	Von: K 202 Nach: AS Meppen (A 31) Zählstelle: 3208 0462 BVWP: Ausbau	6.500	2.132 (32,8%)	VB 24KK
1.193	414	B 104	MV	Von: Knoten Güstrow 50 Nach: Knoten L20 Zählstelle: 2242 0039 BVWP: Neubau	6.500	943 (14,5%)	VB 02KK
1.194	414	B 96	SN	Von: B 96/S 234 Nach: B 96/K 6403/S 198 Zählstelle: 4551 1101 BVWP: Ortsumgehung	6.500	722 (11,1%)	VB 02KK
1.195	414	B 300	BY	Von: Uttenhofen Emd. St 2027 Nach: OD Gessertshausen Emd. St 2026 Zählstelle: 7629 9161 BVWP: Ortsumgehung	6.500	722 (11,1%)	VB 02KK
1.196	414	B 1	NW	Von: Ende OD Blomberg Nach: L 948 Zählstelle: 4020 2220 BVWP: Ortsumgehung	6.500	657 (10,1%)	VB 02KK
1.197	414	B 248	NI	Von: Lübbow (L 262) Nach: Lüchow (SO), (B 493) Zählstelle: 3033 3364 BVWP: Ortsumgehung	6.500	559 (8,6%)	VB 02KK
1.198	414	B 19	BY	Von: Giebelstadt Nach: Herchsheim Zählstelle: 6325 9101 BVWP: Ortsumgehung	6.500	507 (7,8%)	VB 02KK
1.199	414	B 156	SN	Von: B 156/S 109 Niedergurig Nach: B 156/S 107 Zählstelle: 4752 1105 BVWP: Ortsumgehung	6.500	332 (5,1%)	VB 02KK

Nr	Rang	Straße	BL	Infos	DTV	SV (SV%)	BVWP
1.200	414	B 8	HE	Von: Emd. L 3026 (Würges) Nach: Emd. K 714 (Esch) Zählstelle: 5715 0410 BVWP: Ortsumgehung	6.500	228 (3,5%)	VB 02KK
1.201	415	B 214	NI	Von: L 850 Nach: B 51 Diepholz Zählstelle: 3315 0445 BVWP: Ortsumgehung	6.400	1.357 (21,2%)	VB 02KK
1.202	415	B 475	NW	Von: K 6 Nach: L 792 Zählstelle: 4114 1309 BVWP: Ortsumgehung	6.400	1.325 (20,7%)	VB 02KK
1.203	415	B 243	TH	Von: L 2071 Nach: L 1039 Zählstelle: 4430 0003 BVWP: Ortsumgehung	6.400	851 (13,3%)	VB 02KK
1.204	415	B 189	ST	Von: B 190 b. Seehausen Nach: L 2 Zählstelle: 3136 6040 BVWP: Ortsumgehung	6.400	742 (11,6%)	VB 04KB als A 14
1.205	415	B 189	ST	Von: L 2 Nach: Landesgrenze BB südl. Wittenberge Zählstelle: 3036 6041 BVWP: Ortsumgehung	6.400	659 (10,3%)	VB 04KB als A 14
1.206	415	B 475	NW	Von: L 738 Oestinghausen Nach: L 636 Zählstelle: 4314 2228 BVWP: Ortsumgehung	6.400	576 (9,0%)	VB 02KK
1.207	415	B 22	BY	Von: St 2665 westl Kemnath Nach: TIR 8 in Waldeck Zählstelle: 6137 9251 BVWP: Ortsumgehung	6.400	518 (8,1%)	VB 02KK
1.208	415	B 62	NW	Von: L 722 Nach: OD Ermdtebrück Zählstelle: 5015 1201 BVWP: Ortsumgehung	6.400	506 (7,9%)	VB 02KK
1.209	415	B 465	BW	Von: Weisel Nach: Ehingen (SAPI) Zählstelle: 7724 1100 BVWP: Ortsumgehung	6.400	499 (7,8%)	VB 02KK
1.210	415	B 483	NW	Von: L 700 Nach: K 8 Zählstelle: 4710 2262 BVWP: Ortsumgehung	6.400	499 (7,8%)	VB 02KK

Nr	Rang	Straße	BL	Infos	DTV	SV (SV%)	BVWP
1.211	415	B 399	NW	Von: L11 Nach: K31 Zählstelle: 5204 1205 BVWP: Ortsumgehung	6.400	154 (2,4%)	VB 02KK
1.212	416	B 303	BY	Von: Emd. ST 2180 (N ARZBERG) Nach: AS ST 2178 (N SCHIRNDING) Zählstelle: 5939 9169 BVWP: Ausbau	6.300	1.657 (26,3%)	VB 24KB
1.213	416	B 109	MV	Von: Anklam (Pasewalker Allee) Nach: KP B 197 Zählstelle: 2148 0264 BVWP: Ortsumgehung	6.300	1.071 (17,0%)	VB 02KK
1.214	416	B 5	BB	Von: Premslin, K 7920 Nach: L 13, Ri Lenzen Zählstelle: 2836 2010 BVWP: Ortsumgehung	6.300	945 (15,0%)	VB 04KB als A 14
1.215	416	B 483	NW	Von: BA Grenze Nach: L 700 Zählstelle: 4710 2250 BVWP: Ortsumgehung	6.300	750 (11,9%)	VB 02KK
1.216	416	B 470	BY	Von: Demantsfuertth Nach: Uehlfeld Zählstelle: 6330 9109 BVWP: Ortsumgehung	6.300	662 (10,5%)	VB 02KK
1.217	416	B 247	NI	Von: Gieboldehausen Nach: Duderstadt Zählstelle: 4427 0457 BVWP: Ortsumgehung	6.300	580 (9,2%)	VB 02KK
1.218	416	B 245	ST	Von: B 1 b. Uhrsleben Nach: OA Haldensleben Zählstelle: 3734 5073 BVWP: Ortsumgehung	6.300	454 (7,2%)	VB 02KK
1.219	416	B 81	ST	Von: B 81 / L 93 / Cattenstedt Nach: B 81 / L 92 / Blankenburg Zählstelle: 4231 4052 BVWP: Ortsumgehung	6.300	447 (7,1%)	VB 02KK
1.220	416	B 1	BB	Von: L 861 Nach: AS Groß Kreutz, A 10 Zählstelle: 3643 3701 BVWP: Ortsumgehung	6.300	397 (6,3%)	VB 02KK
1.221	416	B 221	NW	Von: K 23 Nach: L 367 Zählstelle: 4803 2203 BVWP: Ortsumgehung	6.300	321 (5,1%)	VB 02KK

Nr	Rang	Straße	BL	Infos	DTV	SV (SV%)	BVWP
1.222	416	B 299	BY	Von: Landesgrenze Nach: St 2178 nördl. Waldsassen Zählstelle: 5939 9252 BVWP: Ortsumgehung	6.300	170 (2,7%)	VB 02KK
1.223	417	B 85	BY	Von: Cham (B85 / CHA 23 in Neubäu) Nach: Schwandorf (B85/St 2149 b.Altentr.) Zählstelle: 6740 9140 BVWP: Ausbau	6.200	942 (15,2%)	VB 24KK
1.224	417	B 189	ST	Von: L 12 / K 1020 Nach: B 190 b. Seehausen Zählstelle: 3136 6039 BVWP: Ortsumgehung	6.200	632 (10,2%)	VB 04KB als A 14
1.225	417	B 4	TH	Von: L 2073 Nach: L 2075 Zählstelle: 4430 0002 BVWP: Ortsumgehung	6.200	601 (9,7%)	VB 02KK
1.226	417	B 445	NI	Von: K 616 (Kalefeld) Nach: K602 OD Sebexen Zählstelle: 4126 0947 BVWP: Ortsumgehung	6.200	521 (8,4%)	VB 02KK
1.227	417	B 56	NW	Von: K67/Essig Nach: Miel Zählstelle: 5307 2203 BVWP: Ortsumgehung	6.200	260 (4,2%)	VB 02KK
1.228	418	B 303	BY	Von: AS ST 2178 (N SCHIRNDING) Nach: BUNDESGRENZE Zählstelle: 5939 9170 BVWP: Ausbau	6.100	1.513 (24,8%)	VB 24KB
1.229	418	B 168	BB	Von: L 411 Nach: AS Fürstenwalde-Ost, A 12 Zählstelle: 3650 3002 BVWP: Ortsumgehung	6.100	732 (12,0%)	VB 02KK
1.230	418	B 214	NI	Von: L 57 Nach: L 58 Zählstelle: 3410 0441 BVWP: Ortsumgehung	6.100	628 (10,3%)	VB 02KK
1.231	418	B 475	NW	Von: L 636 Nach: L 736 Zählstelle: 4314 2201 BVWP: Ortsumgehung	6.100	598 (9,8%)	VB 02KK
1.232	418	B 101	BB	Von: Präsen, B 169 Nach: Elsterwerda, B 169 Zählstelle: 4547 2002 BVWP: Ortsumgehung	6.100	573 (9,4%)	VB 02KK



Nr	Rang	Straße	BL	Infos	DTV	SV (SV%)	BVWP
1.233	418	B 299	BY	Von: NEW 16 in Grafenwöhr Nach: NEW 21 nördl. Hütten Zählstelle: 6237 9100 BVWP: Ortsumgehung	6.100	525 (8,6%)	VB 02KK
1.234	418	B 256	NW	Von: Marienheide Nach: SM Grenze Zählstelle: 4810 5224 BVWP: Ortsumgehung	6.100	500 (8,2%)	VB 02KK
1.235	418	B 19	TH	Von: Kreuz B 62/L 1027 Barchfeld Nach: L 1121 Zählstelle: 5127 1910 BVWP: Ortsumgehung	6.100	482 (7,9%)	VB 02KK
1.236	418	B 270	RP	Von: K 27 Nach: K 28 Zählstelle: 6411 0059 BVWP: Ortsumgehung	6.100	427 (7,0%)	VB 02KK
1.237	418	B 102	BB	Von: Pritzerbe, L 99 Nach: Premnitz, L 963 Zählstelle: 3440 2050 BVWP: Ortsumgehung	6.100	415 (6,8%)	VB 02KK
1.238	418	B 2	BY	Von: OE Hof Nach: Überführung A72 Zählstelle: 5637 9103 BVWP: Ortsumgehung	6.100	317 (5,2%)	VB 02KK
1.239	418	B 456	HE	Von: Usingen L3270 Nach: Grävenwiesbach (N) L3055 Zählstelle: 5616 0504 BVWP: Ortsumgehung	6.100	195 (3,2%)	VB 02KK
1.240	419	B 252	HE	Von: OU Fkb Abzweig Rosenthaler Str. Nach: Abzweig B 253 Heimbach Zählstelle: 4918 0713 BVWP: Ortsumgehung	6.000	1.416 (23,6%)	VB 02KK
1.241	419	B 189	BB	Von: OE Perleberg Nach: B 5n Karstädt Zählstelle: 2837 2070 BVWP: Ortsumgehung	6.000	930 (15,5%)	VB 02KK
1.242	419	B 96	BB	Von: Dannenwalde Nach: Fürstenberg, L15n, Rheinsberg Zählstelle: 2844 2050 BVWP: Ortsumgehung	6.000	804 (13,4%)	VB 02KK
1.243	419	B 243	TH	Von: L 1039 Nach: L 2062 Zählstelle: 4429 0008 BVWP: Ortsumgehung	6.000	756 (12,6%)	VB 02KK

Nr	Rang	Straße	BL	Infos	DTV	SV (SV%)	BVWP
1.244	419	B 216	NI	Von: Dahlenburg (SO) Nach: Nahrendorf (K 25) Zählstelle: 2830 0472 BVWP: Ortsumgehung	6.000	684 (11,4%)	VB 02KK
1.245	419	B 84	TH	Von: L 2113 Nach: K 11 I Zählstelle: 4929 8408 BVWP: Ortsumgehung	6.000	666 (11,1%)	VB 02KK
1.246	419	B 19	BY	Von: Euerhausen Nach: Bauamtsgrenze Zählstelle: 6325 9100 BVWP: Ortsumgehung	6.000	546 (9,1%)	VB 02KK
1.247	419	B 265	NW	Von: Erftstadt-Lechenich Nach: Weiler i. d. Ebene Zählstelle: 5206 2202 BVWP: Ortsumgehung	6.000	486 (8,1%)	VB 02KK
1.248	419	B 180	ST	Von: L 75 Schneidlingen Nach: B 81 b. Egel Zählstelle: 4034 4069 BVWP: Ortsumgehung	6.000	480 (8,0%)	VB 02KK
1.249	419	B 16	BY	Von: KV St 2008, Marktoberdorf Nach: B 472, Marktoberdorf Zählstelle: 8230 9123 BVWP: Ortsumgehung	6.000	462 (7,7%)	VB 02KK
1.250	419	B 221	NW	Von: K 23 Nach: L 126 Zählstelle: 4803 2205 BVWP: Ortsumgehung	6.000	438 (7,3%)	VB 02KK
1.251	419	B 62	RP	Von: K 95 Mundersbach Nach: K 100 Landesgrenze NRW Zählstelle: 5113 7049 BVWP: Ortsumgehung	6.000	402 (6,7%)	VB 02KK
1.252	419	B 98	SN	Von: B 98/S 120 Nach: B 98/S 156 Zählstelle: 4851 1107 BVWP: Ortsumgehung	6.000	360 (6,0%)	VB 02KK
1.253	419	B 45	HE	Von: Heldenbergen Nach: Kaichen Zählstelle: 5719 0377 BVWP: Ortsumgehung	6.000	300 (5,0%)	VB 02KK
1.254	420	B 252	HE	Von: Münchhausen, Abzweig K 117 (Ernsthsn.) Nach: Abzweig Rosenthaler Str. L 3076 Zählstelle: 4918 0608 BVWP: Ortsumgehung	5.900	1.239 (21,0%)	VB 02KK

Nr	Rang	Straße	BL	Infos	DTV	SV (SV%)	BVWP
1.255	420	B 87	BB	Von: Luckau, B 102 Nach: Luckau, B 96n Zählstelle: 4148 2013 BVWP: Ortsumgehung	5.900	832 (14,1%)	VB 02KK
1.256	420	B 243	TH	Von: L 2070 Nach: L 2068 Zählstelle: 4430 0012 BVWP: Ortsumgehung	5.900	779 (13,2%)	VB 02KK
1.257	420	B 477	NW	Von: Paffendorf Nach: Blatzheim Zählstelle: 5005 1213 BVWP: Ortsumgehung	5.900	714 (12,1%)	VB 02KK
1.258	420	B 312	BW	Von: Biberach-Jordanbad Nach: B312/K7503 Ringschnait Zählstelle: 7925 1103 BVWP: Ortsumgehung	5.900	702 (11,9%)	VB 02KK
1.259	420	B 212	NI	Von: L875 Nach: B74, L868 Berne Zählstelle: 2816 0433 BVWP: Ortsumgehung	5.900	590 (10,0%)	VB 02KK
1.260	420	B 101	SN	Von: B 101/S 85 Nach: B 6/B 101 Meissen Zählstelle: 4846 1100 BVWP: Ortsumgehung	5.900	578 (9,8%)	VB 02KK
1.261	420	B 19	TH	Von: L 1023 Nach: L 2118 Zählstelle: 5127 0026 BVWP: Ortsumgehung	5.900	502 (8,5%)	VB 02KK
1.262	420	B 180	ST	Von: OE Aschersleben Nach: B 6n AS Aschersleben-Zentrum Zählstelle: 4234 4206 BVWP: Ortsumgehung	5.900	431 (7,3%)	VB 02KK
1.263	420	B 42	HE	Von: Emd. L 3034 Nach: OD-Grenze Rüdesheim Zählstelle: 6013 0030 BVWP: Ortsumgehung	5.900	425 (7,2%)	VB 02KK
1.264	420	B 104	MV	Von: A 20 AS Pasewalk Nord Nach: OE Pasewalk, B 104/B 109 Zählstelle: 2549 0239 BVWP: Ortsumgehung	5.900	372 (6,3%)	VB 02KK
1.265	420	B 167	BB	Von: Herzberg, L 19 Nach: Alt Ruppin, L 192 Zählstelle: 3043 2010 BVWP: Ortsumgehung	5.900	325 (5,5%)	VB 02KK

Nr	Rang	Straße	BL	Infos	DTV	SV (SV%)	BVWP
1.266	420	B 286	BY	Von: B 19 / OE Poppenhausen Nach: OD Schweinfurt Zählstelle: 5927 9106 BVWP: Ortsumgehung	5.900	248 (4,2%)	VB 02KK
1.267	421	B 314	BW	Von: B315/K6597 Grimmelshofen Nach: B27/314 Randen Zählstelle: 8117 1103 BVWP: Ortsumgehung	5.800	1.177 (20,3%)	VB 02KK
1.268	421	B 104	MV	Von: AS Güstrow (A 19) Nach: Knoten Güstrow 42 Zählstelle: 2240 0250 BVWP: Neubau	5.800	690 (11,9%)	VB 02KK
1.269	421	B 299	BY	Von: SEUGAST N Nach: FREIHUNG (Tanzfleck) Zählstelle: 6337 9101 BVWP: Ortsumgehung	5.800	679 (11,7%)	VB 02KK
1.270	421	B 110	MV	Von: Knoten L20 Dargun Nach: Knoten Demmin 14 Warrenzin Zählstelle: 2043 0084 BVWP: Ortsumgehung	5.800	667 (11,5%)	VB 02KK
1.271	421	B 166	BB	Von: L 284 Nach: Passow, L 28 Zählstelle: 2851 3707 BVWP: Ortsumgehung	5.800	597 (10,3%)	VB 02KK
1.272	421	B 175	SN	Von: B 175/B 180 Waldenburg Nach: B 175/B 180 Waldenburg Zählstelle: 5141 1107 BVWP: Ortsumgehung	5.800	534 (9,2%)	VB 02KK
1.273	421	B 101	BB	Von: Woltersdorf Nach: Wiesenhagen Zählstelle: 3845 3651 BVWP: Ausbau	5.800	487 (8,4%)	VB 24KB
1.274	421	B 167	BB	Von: Neuhardenberg, L 36 Nach: Altfriedland, L 34 Zählstelle: 3351 2001 BVWP: Ortsumgehung	5.800	447 (7,7%)	VB 02KK
1.275	421	B 246a	ST	Von: OE Gommern Nach: K 1296 Zählstelle: 3936 5254 BVWP: Ortsumgehung	5.800	389 (6,7%)	VB 02KK
1.276	421	B 16	BY	Von: Emd. MN 4 Nach: AS A96 Zählstelle: 7929 9100 BVWP: Ortsumgehung	5.800	377 (6,5%)	VB 02KK

Nr	Rang	Straße	BL	Infos	DTV	SV (SV%)	BVWP
1.277	421	B 88	TH	Von: L 1107/L 2391 Nach: K 1130 U Zählstelle: 5235 0019 BVWP: Ortsumgehung	5.800	307 (5,3%)	VB 02KK
1.278	421	B 249	TH	Von: B 247/L 1016 Mühlhausen Nach: L 2098 Zählstelle: 4729 0045 BVWP: Ortsumgehung	5.800	273 (4,7%)	VB 02KK
1.279	421	B 246	BB	Von: Eisenhüttenstadt, B 112 Nach: Grunow, L 435 Zählstelle: 3853 2004 BVWP: Ortsumgehung	5.800	255 (4,4%)	VB 02KK
1.280	421	B 167	BB	Von: Alt Ruppin, L 192 Nach: Neuruppin, L 16 Zählstelle: 3042 2030 BVWP: Ortsumgehung	5.800	174 (3,0%)	VB 02KK
1.281	422	B 184	ST	Von: SBA-Gr. Wittenberg Nach: B 184 OA Gommern Zählstelle: 3937 5050 BVWP: Ortsumgehung	5.700	673 (11,8%)	VB 02KK
1.282	422	B 13	BY	Von: Oberdachstetten Nach: Möckenau Zählstelle: 6528 9202 BVWP: Ortsumgehung	5.700	473 (8,3%)	VB 02KK
1.283	422	B 41	SL	Von: Wolfersweiler (L 316) Nach: Nohfelden Zählstelle: 6408 0263 BVWP: Ortsumgehung	5.700	445 (7,8%)	VB 02KK
1.284	422	B 88	TH	Von: K 1730 V Nach: L 1107/L 2391 Zählstelle: 5235 0001 BVWP: Ortsumgehung	5.700	257 (4,5%)	VB 02KK
1.285	423	B 169	SN	Von: B 169/S 86 Nach: B 6/B 169 Seehausen Zählstelle: 4745 1103 BVWP: Ortsumgehung	5.600	1.221 (21,8%)	VB 04KK
1.286	423	B 27	HE	Von: Abzweig Unterstoppel (K 47) Nach: OD Sieglos Zählstelle: 5224 0130 BVWP: Ortsumgehung	5.600	1.030 (18,4%)	VB 02KK
1.287	423	B 243	TH	Von: B 80 Nordhausen Nach: K 40 H Zählstelle: 4530 0002 BVWP: Ortsumgehung	5.600	879 (15,7%)	VB 04KK

Nr	Rang	Straße	BL	Infos	DTV	SV (SV%)	BVWP
1.288	423	B 96	BB	Von: Fürstenberg, L 15 n Nach: Lychen Landesgrenze Zählstelle: 2744 2050 BVWP: Ortsumgehung	5.600	784 (14,0%)	VB 02KK
1.289	423	B 277	HE	Von: Emd. K 43 Nach: Emd. der L 3044 Haiger Zählstelle: 5215 0102 BVWP: Ortsumgehung	5.600	756 (13,5%)	VB 02KK
1.290	423	B 87	BB	Von: Lübben, B 115 Nach: AS Lübben, A 13 Zählstelle: 4049 2001 BVWP: Ortsumgehung	5.600	683 (12,2%)	VB 02KK
1.291	423	B 198	MV	Von: OA Mirow Nach: Knotenpunkt L 251 Zählstelle: 2743 0093 BVWP: Ortsumgehung	5.600	627 (11,2%)	VB 02KK
1.292	423	B 477	NW	Von: Blatzheim Nach: Nörvenich Zählstelle: 5105 2203 BVWP: Ortsumgehung	5.600	549 (9,8%)	VB 02KK
1.293	423	B 188	BB	Von: Briesen, B 5 Nach: Rathenow, B 102 Zählstelle: 3340 2010 BVWP: Ortsumgehung	5.600	487 (8,7%)	VB 02KK
1.294	423	B 472	BY	Von: OAL 5, Bertoldshofen Nach: OAL 8, Rettenbach am Auerberg Zählstelle: 8230 9279 BVWP: Ortsumgehung	5.600	465 (8,3%)	VB 02KK
1.295	423	B 107	SN	Von: B 107/K 8339 Nach: B 107/S 11/S 38 Zählstelle: 4842 4225 BVWP: Ortsumgehung	5.600	403 (7,2%)	VB 02KK
1.296	423	B 180	ST	Von: Hettstedt L 229 Nach: SBA-Gr. Halberstadt Zählstelle: 4234 1075 BVWP: Ortsumgehung	5.600	370 (6,6%)	VB 02KK
1.297	423	B 180	ST	Von: SBA-Gr. Sangerhausen Nach: OA Aschersleben Zählstelle: 4234 4375 BVWP: Neubau	5.600	370 (6,6%)	VB 02KK
1.298	423	B 167	BB	Von: Seelow, B 1 Nach: L 334 Zählstelle: 3452 2001 BVWP: Ortsumgehung	5.600	330 (5,9%)	VB 02KK

Nr	Rang	Straße	BL	Infos	DTV	SV (SV%)	BVWP
1.299	423	B 101	SN	Von: B 101/S 269 Nach: B 101/S 268 Zählstelle: 5442 1102 BVWP: Ortsumgehung	5.600	297 (5,3%)	VB 02KK
1.300	423	B 3	BW	Von: B3/L623 Wolfartsweier Nach: B3/B10 Zählstelle: 7016 1100 BVWP: Ortsumgehung	5.600	252 (4,5%)	VB 02KK
1.301	423	B 271	RP	Von: K 4 Nach: B 271 Bad Dürkheim Zählstelle: 6515 9121 BVWP: Ortsumgehung	5.600	202 (3,6%)	VB 02KK
1.302	423	B 50	RP	Von: K 101 Nach: K 94 Zählstelle: 6008 0347 BVWP: Neubau	5.600	106 (1,9%)	VB 04KK
1.303	424	B 311	BW	Von: B311/K7588 Unlingen Nach: B311/L271 Datthausen Zählstelle: 7823 1102 BVWP: Ortsumgehung	5.500	1.188 (21,6%)	VB 02KK
1.304	424	B 5	MV	Von: Grabow L 08 Nach: Landesgrenze Brandenburg Zählstelle: 2735 0141 BVWP: Ortsumgehung	5.500	1.100 (20,0%)	VB 04KB als A 14
1.305	424	B 87	BB	Von: B 96 Nach: Luckau, B 102 Zählstelle: 4148 2012 BVWP: Ortsumgehung	5.500	908 (16,5%)	VB 02KK
1.306	424	B 96	SN	Von: B 96/K 6403/S 198 Nach: B 96 Landesgrenze Brandenburg Zählstelle: 4550 1100 BVWP: Ortsumgehung	5.500	693 (12,6%)	VB 02KK
1.307	424	B 480	NW	Von: L 637, Brilon Nach: L 549, Bad Wünnenberg Zählstelle: 4418 1200 BVWP: Ortsumgehung	5.500	666 (12,1%)	VB 02KK
1.308	424	B 255	RP	Von: B 8 "Hahner Kreuz" Nach: Emd. L 304 Zählstelle: 5413 0065 BVWP: Ortsumgehung	5.500	572 (10,4%)	VB 02KK
1.309	424	B 112	BB	Von: Markendorf, B 87 Nach: AS Frankfurt (Oder)-West, A 12 Zählstelle: 3652 2004 BVWP: Ortsumgehung	5.500	550 (10,0%)	VB 02KK

Nr	Rang	Straße	BL	Infos	DTV	SV (SV%)	BVWP
1.310	424	B 104	MV	Von: Klueß Emd. B 103 Nach: AS Güstrow (A 19) Zählstelle: 2239 1713 BVWP: Ortsumgehung	5.500	545 (9,9%)	VB 02KK
1.311	424	B 105	MV	Von: Amtsgrenze GÜ SN Nach: Knoten L12 Neubukow Zählstelle: 1935 0001 BVWP: Ortsumgehung	5.500	539 (9,8%)	VB 02KK
1.312	424	B 167	BB	Von: Wildberg, L 166 Nach: Bückwitz, B 5 Zählstelle: 3141 3639 BVWP: Ortsumgehung	5.500	501 (9,1%)	VB 02KK
1.313	424	B 458	HE	Von: AS L 3258 (Dipperz) Nach: AS L 3330 ("Steinwand") Zählstelle: 5425 0105 BVWP: Ortsumgehung	5.500	413 (7,5%)	VB 02KK
1.314	424	B 188	ST	Von: B 71 östl. Gardelegen Nach: L 28 Zählstelle: 3434 6024 BVWP: Ortsumgehung	5.500	407 (7,4%)	VB 02KK
1.315	424	B 6	ST	Von: B 6 / L 161 Nach: B 6 / L 147 Zählstelle: 4437 3014 BVWP: Ortsumgehung	5.500	402 (7,3%)	VB 02KB
1.316	424	B 48	RP	Von: Winnweiler Nach: L 392 Zählstelle: 6413 0085 BVWP: Ortsumgehung	5.500	358 (6,5%)	VB 02KK
1.317	424	B 299	BY	Von: B 470 südl. Pressath Nach: NEW 16 in Grafenwöhr Zählstelle: 6237 9102 BVWP: Ortsumgehung	5.500	341 (6,2%)	VB 02KK
1.318	424	B 107	ST	Von: NK 048 Nach: L 131 Oranienbaum Zählstelle: 4240 2055 BVWP: Ortsumgehung	5.500	330 (6,0%)	VB 02KK
1.319	424	B 115	BB	Von: Döbern, B 115 Nach: AS Forst, A 15 Zählstelle: 4253 3675 BVWP: Ortsumgehung	5.500	303 (5,5%)	VB 02KK
1.320	425	B 61	NI	Von: B 61/L 348 Kirchdorf Nach: B 61/L 349 Barenburg Zählstelle: 3419 0434 BVWP: Ortsumgehung	5.400	1.004 (18,6%)	VB 02KK



Nr	Rang	Straße	BL	Infos	DTV	SV (SV%)	BVWP
1.321	425	B 101	BB	Von: Herzberg, B 87 Nach: Brandis, B 187 Zählstelle: 4245 2004 BVWP: Ortsumgehung	5.400	778 (14,4%)	VB 02KK
1.322	425	B 84	TH	Von: L 1029 Nach: L 2122 Zählstelle: 4929 8409 BVWP: Ortsumgehung	5.400	659 (12,2%)	VB 02KK
1.323	425	B 297	BW	Von: B297/K3273 Unterkirneck Nach: B297/K3313 Lorch Bahnunterführung Zählstelle: 7224 1107 BVWP: Ortsumgehung	5.400	616 (11,4%)	VB 02KK
1.324	425	B 303	BY	Von: Emd. ST 2195 (N STADTSTEINACH) Nach: OA STADTSTEINACH Zählstelle: 5834 9138 BVWP: Ortsumgehung	5.400	567 (10,5%)	VB 02KK
1.325	425	B 269	SL	Von: B269/L350, Felsberg Nach: B269/B405, Felsberg Zählstelle: 6706 0215 BVWP: Ortsumgehung	5.400	405 (7,5%)	VB 02KK
1.326	426	B 173	BY	Von: OU Wallenfels Nach: Emd. KC20 Zählstelle: 5734 9256 BVWP: Ortsumgehung	5.300	933 (17,6%)	VB 02KK
1.327	426	B 87	BB	Von: Luckau, L 52 Nach: B 96 Zählstelle: 4148 2011 BVWP: Ortsumgehung	5.300	774 (14,6%)	VB 02KK
1.328	426	B 168	BB	Von: Beeskow, B 87 Nach: L 411 Zählstelle: 3751 3001 BVWP: Ortsumgehung	5.300	615 (11,6%)	VB 02KK
1.329	426	B 66	NW	Von: L964 Nach: L758 Zählstelle: 4020 2448 BVWP: Ortsumgehung	5.300	509 (9,6%)	VB 02KK
1.330	426	B 168	BB	Von: Peitz, L 50 Nach: Lieberose, B 320 Zählstelle: 4152 3711 BVWP: Ortsumgehung	5.300	472 (8,9%)	VB 02KK
1.331	426	B 180	ST	Von: L 73 Winnigen Nach: L 75 Schneidlingen Zählstelle: 4134 4068 BVWP: Ortsumgehung	5.300	456 (8,6%)	VB 02KK

Nr	Rang	Straße	BL	Infos	DTV	SV (SV%)	BVWP
1.332	426	B 62	NW	Von: L 719 Saßmannshausen Nach: L 718 Bad Laasphe Zählstelle: 5016 1201 BVWP: Ortsumgehung	5.300	408 (7,7%)	VB 02KK
1.333	426	B 167	BB	Von: Bad Freienwalde, B 158 Nach: Hohenfinow, L 35 Zählstelle: 3149 3626 BVWP: Ortsumgehung	5.300	249 (4,7%)	VB 02KK
1.334	426	B 202	SH	Von: K 4 Nach: K 132 Zählstelle: 1619 9999 BVWP: Ortsumgehung	5.300	244 (4,6%)	VB 02KK
1.335	426	B 292	BW	Von: B 292/ L 1095/ K 3953 Adelsheim Nach: B 292/ L 515 Osterburken Zählstelle: 6522 1100 BVWP: Ortsumgehung	5.300	239 (4,5%)	VB 02KK
1.336	427	B 5	BB	Von: Friesack, L 17 Nach: Bückwitz, B 167 Zählstelle: 3141 2010 BVWP: Ortsumgehung	5.200	1.310 (25,2%)	VB 02KK
1.337	427	B 465	BW	Von: B 465/K 6753 Bremelau Nach: B 465/L 230 Münsingen Zählstelle: 7623 1101 BVWP: Ortsumgehung	5.200	614 (11,8%)	VB 02KK
1.338	427	B 216	NI	Von: Dahlenburg (W), (L 232) Nach: Dahlenburg (Gewerbegebiet) Zählstelle: 2830 4713 BVWP: Ortsumgehung	5.200	541 (10,4%)	VB 02KK
1.339	427	B 44	HE	Von: Klein Rohrheim Nach: L3112 Zählstelle: 6217 0104 BVWP: Ortsumgehung	5.200	504 (9,7%)	VB 02KK
1.340	427	B 477	NW	Von: Mannheim Nach: Blatzheim Zählstelle: 5105 1201 BVWP: Ortsumgehung	5.200	432 (8,3%)	VB 02KK
1.341	427	B 8	HE	Von: Malmeneich L 3462 Nach: Elz Zählstelle: 5514 0104 BVWP: Ortsumgehung	5.200	374 (7,2%)	VB 02KK
1.342	427	B 238	NW	Von: L 861 Kalletal Nach: Beginn OD Langenholzhausen Zählstelle: 3819 1218 BVWP: Ortsumgehung	5.200	359 (6,9%)	VB 02KK

Nr	Rang	Straße	BL	Infos	DTV	SV (SV%)	BVWP
1.343	427	B 73	NI	Von: AS Altenwalde (A 27) (2) Nach: L 135 Abz. Höltjer Zählstelle: 2118 0401 BVWP: Ortsumgehung	5.200	208 (4,0%)	VB 02KK
1.344	428	B 243	TH	Von: L 2062 Nach: L 2064 Zählstelle: 4429 0009 BVWP: Ortsumgehung	5.100	872 (17,1%)	VB 02KK
1.345	428	B 87	BB	Von: Schlieben, L 68 Nach: Herzberg, B 101 Zählstelle: 4245 2001 BVWP: Ortsumgehung	5.100	709 (13,9%)	VB 02KK
1.346	428	B 216	NI	Von: Dahlenburg (Gewerbegebiet) Nach: Dahlenburg (O), (L 232) Zählstelle: 2830 4714 BVWP: Ortsumgehung	5.100	561 (11,0%)	VB 02KK
1.347	428	B 112	BB	Von: Steinsdorf, L 45 Nach: Neuzelle, L 452 Zählstelle: 3953 3652 BVWP: Ortsumgehung	5.100	500 (9,8%)	VB 02KK
1.348	428	B 312	BW	Von: B312/L275 Riedlingen Nach: B312/L270 Uttenweiler Zählstelle: 7823 1101 BVWP: Ortsumgehung	5.100	423 (8,3%)	VB 02KK
1.349	428	B 173	SN	Von: B 173/K 7304 Nach: B 173/S 246 Zählstelle: 5242 4210 BVWP: Ortsumgehung	5.100	413 (8,1%)	VB 02KK
1.350	428	B 477	NW	Von: Paffendorf Nach: Blatzheim Zählstelle: 5005 1214 BVWP: Ortsumgehung	5.100	413 (8,1%)	VB 02KK
1.351	428	B 173	SN	Von: A 72 AS Pirk (5) Nach: B 92/B 173 Plauen Zählstelle: 5538 1102 BVWP: Ausbau	5.100	281 (5,5%)	VB 24KK
1.352	429	B 214	NI	Von: L 846 Nach: B 51 Diepholz Zählstelle: 3415 0494 BVWP: Ortsumgehung	5.000	1.130 (22,6%)	VB 02KK
1.353	429	B 388	BY	Von: B 299 Vilsbiburg Nach: St 2111 Gangkofen Zählstelle: 7540 9399 BVWP: Ortsumgehung	5.000	725 (14,5%)	VB 02KK

Nr	Rang	Straße	BL	Infos	DTV	SV (SV%)	BVWP
1.354	429	B 198	MV	Von: OA Neustrelitz Nach: Knotenpunkt L 34 Zählstelle: 2645 0159 BVWP: Ortsumgehung	5.000	460 (9,2%)	VB 02KK
1.355	429	B 517	NW	Von: K 19 Nach: L 553 Zählstelle: 4914 1202 BVWP: Ortsumgehung	5.000	460 (9,2%)	VB 02KK
1.356	429	B 41	SL	Von: B41/L135, Nohfelden Nach: Landesgrenze Rh. Pfalz / SL Zählstelle: 6408 0350 BVWP: Ortsumgehung	5.000	395 (7,9%)	VB 02KK
1.357	429	B 281	TH	Von: Neuhaus Nach: Lichte Zählstelle: 5432 0005 BVWP: Ortsumgehung	5.000	395 (7,9%)	VB 02KK
1.358	429	B 321	MV	Von: Einmünd, B 5 Pritzier Nach: OE Hagenow Zählstelle: 2532 0067 BVWP: Ortsumgehung	5.000	395 (7,9%)	VB 02KK
1.359	429	B 102	BB	Von: Neustadt, L 141 Nach: Bückwitz, B 5 Zählstelle: 3140 2050 BVWP: Ortsumgehung	5.000	350 (7,0%)	VB 02KK
1.360	429	B 266	NW	Von: L246 Nach: L166 Zählstelle: 5303 1404 BVWP: Ortsumgehung	5.000	265 (5,3%)	VB 02KK
1.361	429	B 56	NW	Von: NK 5010 036 Nach: NK 5010 016 Zählstelle: 5010 1210 BVWP: Ortsumgehung	5.000	160 (3,2%)	VB 02KK
1.362	430	B 533	BY	Von: Schwarzach Nach: Lalling (2133) Zählstelle: 7144 9400 BVWP: Ortsumgehung	4.900	578 (11,8%)	VB 02KK
1.363	430	B 2	ST	Von: B 2 / OA Wittenberg Nach: B 2 / L 123 / Kropstädt Zählstelle: 4042 3898 BVWP: Ortsumgehung	4.900	495 (10,1%)	VB 02KK
1.364	430	B 22	BY	Von: TIR 8 in Waldeck Nach: B 299 westl. Erbdorf Zählstelle: 6137 9253 BVWP: Ortsumgehung	4.900	456 (9,3%)	VB 02KK

Nr	Rang	Straße	BL	Infos	DTV	SV (SV%)	BVWP
1.365	430	B 83	HE	Von: B 80 Nach: LG Nordrhein Westfalen Zählstelle: 4322 0262 BVWP: Ortsumgehung	4.900	402 (8,2%)	VB 02KK
1.366	430	B 169	SN	Von: B 169/S 277 Nach: B 169/S 274 Zählstelle: 5441 4226 BVWP: Ortsumgehung	4.900	368 (7,5%)	VB 02KK
1.367	430	B 194	MV	Von: OA Loitz Nach: Knoten DM 8 Zählstelle: 2044 0129 BVWP: Ortsumgehung	4.900	358 (7,3%)	VB 02KK
1.368	430	B 237	NW	Von: Rönsahl Nach: L 528 Zählstelle: 4811 2256 BVWP: Ortsumgehung	4.900	309 (6,3%)	VB 02KK
1.369	430	B 445	NI	Von: L592 (Opperhausen) Nach: K602 OD Sebexen Zählstelle: 4126 0968 BVWP: Ortsumgehung	4.900	201 (4,1%)	VB 02KK
1.370	430	B 317	BW	Von: B3/B317 Beginn Zollfreie K6330 Nach: Zoll Weil-Ost Zählstelle: 8411 1110 BVWP: Neubau	4.900	34 (0,7%)	VB 02KK
1.371	431	B 175	TH	Von: K 1220 X Nach: B 2 b. Großebersdorf Zählstelle: 5237 0007 BVWP: Ortsumgehung	4.800	542 (11,3%)	VB 02KK
1.372	431	B 176	ST	Von: OA Weißenfels Nach: L 205 Zählstelle: 4737 3077 BVWP: Ortsumgehung	4.800	509 (10,6%)	VB 02KK
1.373	431	B 112	BB	Von: Guben, B 320 Nach: Steinsdorf, L 45 Zählstelle: 3954 2001 BVWP: Ortsumgehung	4.800	442 (9,2%)	VB 02KK
1.374	431	B 173	SN	Von: B 173/S 286 Nach: B 173/S 255 Zählstelle: 5241 4227 BVWP: Ortsumgehung	4.800	427 (8,9%)	VB 02KK
1.375	431	B 472	BY	Von: Emd. St 2058, OE Peissenberg O Nach: Emd. St 2057, Polling Zählstelle: 8132 9190 BVWP: Ortsumgehung	4.800	403 (8,4%)	VB 02KK

Nr	Rang	Straße	BL	Infos	DTV	SV (SV%)	BVWP
1.376	431	B 240	NI	Von: B 3 Eime Nach: Weenzen Zählstelle: 3924 0596 BVWP: Ortsumgehung	4.800	370 (7,7%)	WB 02KK  VB 02KK (OU Weez.)
1.377	431	B 208	SH	Von: K 36 Nach: K 66 Zählstelle: 2331 0408 BVWP: Ortsumgehung	4.800	307 (6,4%)	VB 02KK
1.378	431	B 176	ST	Von: L 189 / Granschütz Nach: B 91 OE Weißenfels Zählstelle: 4838 3074 BVWP: Ortsumgehung	4.800	269 (5,6%)	VB 02KK
1.379	431	B 71	ST	Von: AS Magdeburg-Kannenstieg Nach: L 48 / Ebendorf Zählstelle: 3835 5031 BVWP: Ortsumgehung	4.800	254 (5,3%)	VB 02KK
1.380	431	B 115	SN	Von: B 115/S 127 Nach: B 115/B 156/S 123 b. Krauschwitz Zählstelle: 4454 1103 BVWP: Ortsumgehung	4.800	106 (2,2%)	VB 02KK
1.381	432	B 54	NW	Von: B 517 Krombach Nach: K 6 Zählstelle: 4913 1203 BVWP: Ortsumgehung	4.700	691 (14,7%)	VB 04KB
1.382	432	B 198	MV	Von: Knotenpunkt L 241 Nach: OE Mirow Zählstelle: 2642 1721 BVWP: Ortsumgehung	4.700	602 (12,8%)	VB 02KK
1.383	432	B 169	SN	Von: B 169/S 89 Nach: B 169/K 8580/S 90 Zählstelle: 4646 1101 BVWP: Ortsumgehung	4.700	545 (11,6%)	VB 02KK
1.384	432	B 216	NI	Von: Dahlenburg (O), (L 232) Nach: Nahrendorf (K 25) Zählstelle: 2830 4715 BVWP: Ortsumgehung	4.700	541 (11,5%)	VB 02KK
1.385	432	B 175	SN	Von: B 175/S 35 Nach: A 14 AS Döbeln-Ost (35) Zählstelle: 4845 1101 BVWP: Ortsumgehung	4.700	512 (10,9%)	VB 02KK
1.386	432	B 246	BB	Von: Beeskow, B 87 Nach: Lindenberg, L 42 Zählstelle: 3851 2006 BVWP: Ortsumgehung	4.700	418 (8,9%)	VB 02KK

Nr	Rang	Straße	BL	Infos	DTV	SV (SV%)	BVWP
1.387	432	B 17	BY	Von: Emd. St 2059, Steingaden Nach: Emd. St 2058, Ilgen Zählstelle: 8231 9155 BVWP: Ortsumgehung	4.700	357 (7,6%)	VB 02KK
1.388	432	B 88	TH	Von: Amtsgrenze Suhl/Gera Nach: Gehren Zählstelle: 5332 0001 BVWP: Ortsumgehung	4.700	334 (7,1%)	VB 02KK
1.389	432	B 321	MV	Von: OA Crivitz Nach: Abzweig L 092 Zählstelle: 2436 0159 BVWP: Ortsumgehung	4.700	273 (5,8%)	VB 02KK
1.390	432	B 48	RP	Von: Rockenhausen Nach: K 4 Zählstelle: 6413 0053 BVWP: Ortsumgehung	4.700	249 (5,3%)	VB 02KK
1.391	432	B 249	TH	Von: L 1031/L 2096 Nach: L 2096 Zählstelle: 4729 0046 BVWP: Ortsumgehung	4.700	249 (5,3%)	VB 02KK
1.392	433	B 4	TH	Von: K 20 H Nach: B 81 Netzkater Zählstelle: 4430 0001 BVWP: Ortsumgehung	4.600	630 (13,7%)	VB 02KK
1.393	433	B 167	BB	Von: Hammer, L 212 Nach: Liebenwalde, L 21 Zählstelle: 3146 2020 BVWP: Ortsumgehung	4.600	616 (13,4%)	VB 02KK
1.394	433	B 299	BY	Von: Neumarkt St. Veit Nach: Erharting (Mue 8) Zählstelle: 7641 9200 BVWP: Ortsumgehung	4.600	340 (7,4%)	VB 02KK
1.395	434	B 265	NW	Von: Erftstadt-Erp Nach: Weiler i. d. Ebene Zählstelle: 5206 1248 BVWP: Ortsumgehung	4.500	383 (8,5%)	VB 02KB
1.396	434	B 16	BY	Von: MN 4 Nach: Mindelheim (OA) Zählstelle: 7929 9187 BVWP: Ortsumgehung	4.500	176 (3,9%)	VB 02KK
1.397	434	B 246a	ST	Von: L 69 Schönebeck Nach: AS Schönebeck (A 14) Zählstelle: 3936 5906 BVWP: Ortsumgehung	4.500	135 (3,0%)	VB 02KK

Nr	Rang	Straße	BL	Infos	DTV	SV (SV%)	BVWP
1.398	435	B 190	ST	Von: B 189 b. Seehausen Nach: L 1 Zählstelle: 3136 3830 BVWP: Ortsumgehung	4.400	497 (11,3%)	VB 02KK
1.399	435	B 59	NW	Von: Rommerskirchen Nach: AS Köln-Bocklemünd Zählstelle: 4906 2215 BVWP: Ortsumgehung	4.400	374 (8,5%)	VB 02KK
1.400	435	B 188	ST	Von: L 28 Nach: L 30 Vinzelberg Zählstelle: 3435 6023 BVWP: Ortsumgehung	4.400	352 (8,0%)	VB 02KK
1.401	435	B 115	BB	Von: Tschernitz, B 156 Nach: Döbern, L 482 Zählstelle: 4353 2012 BVWP: Ortsumgehung	4.400	334 (7,6%)	VB 02KK
1.402	435	B 508	NW	Von: L 728 Nach: B 62 b. Grund Zählstelle: 5014 1213 BVWP: Ortsumgehung Vollständiger Neubau mit Ortsumgehungen von Kreuztal bis Grund (rund 20 km)	4.400	224 (5,1%)	VB 02KK
1.403	435	B 11	BY	Von: Regenhuette Nach: Bayr. Eisenstein Zählstelle: 6845 9100 BVWP: Ortsumgehung	4.400	167 (3,8%)	VB 02KK
1.404	436	B 80	HE	Von: Abzweig B 27 Nach: Landesgrenze Thüringen Zählstelle: 4625 0509 BVWP: Ortsumgehung	4.300	1.415 (32,9%)	VB 04KB als A 38
1.405	436	B 5	BB	Von: L 13, Ri Lenzen Nach: Landesgrenze MV Zählstelle: 2735 2010 BVWP: Ortsumgehung	4.300	890 (20,7%)	VB 04KB als A 14
1.406	436	B 189	BB	Von: B 5 Perleberg Nach: Groß Pankow, L 103 Zählstelle: 2937 2040 BVWP: Ortsumgehung	4.300	495 (11,5%)	VB 02KK
1.407	436	B 265	NW	Von: Kreisel Siechhaus Nach: Weiler i. d. Ebene Zählstelle: 5206 1203 BVWP: Ortsumgehung	4.300	443 (10,3%)	VB 02KB
1.408	436	B 191	MV	Von: Lübz L 17 Nach: OD Plau Zählstelle: 2539 0237 BVWP: Ortsumgehung	4.300	430 (10,0%)	VB 02KK



Nr	Rang	Straße	BL	Infos	DTV	SV (SV%)	BVWP
1.409	436	B 281	TH	Von: Limbach Nach: Neuhaus Zählstelle: 5532 4455 BVWP: Ortsumgehung	4.300	387 (9,0%)	VB 02KK
1.410	436	B 176	TH	Von: K506 Nach: L 2136 Zählstelle: 4833 4423 BVWP: Ortsumgehung	4.300	348 (8,1%)	VB 02KK
1.411	436	B 167	BB	Von: Altfriedland, L 34 Nach: Wriezen, L 33 Zählstelle: 3250 2004 BVWP: Ortsumgehung	4.300	228 (5,3%)	VB 02KK
1.412	437	B 5	BB	Von: Groß Werzin, L 101 Nach: OE Perleberg Zählstelle: 2937 2020 BVWP: Ortsumgehung	4.200	525 (12,5%)	VB 02KK
1.413	437	B 190	ST	Von: L 5 Nach: L 10 / K 1414 Ritzleben Zählstelle: 3134 6044 BVWP: Ortsumgehung	4.200	403 (9,6%)	VB 02KK
1.414	437	B 190	ST	Von: L 10 / K 1414 Ritzleben Nach: B 71 Salzwedel Zählstelle: 3133 6045 BVWP: Ortsumgehung	4.200	403 (9,6%)	VB 02KK
1.415	437	B 188	ST	Von: L 20 Miesterhorst Nach: L 26 Zählstelle: 3533 6027 BVWP: Ortsumgehung	4.200	315 (7,5%)	VB 02KK
1.416	437	B 167	BB	Von: L 334 Nach: Neuhardenberg, L 36 Zählstelle: 3451 2003 BVWP: Ortsumgehung	4.200	286 (6,8%)	VB 02KK
1.417	437	B 238	NW	Von: Ende OD Langenholzhausen Nach: Landesgrenze NI Zählstelle: 3819 1219 BVWP: Ortsumgehung	4.200	286 (6,8%)	VB 02KK
1.418	438	B 55	NW	Von: L737 Nach: L519 Eslohe Zählstelle: 4714 1400 BVWP: Ortsumgehung	4.100	599 (14,6%)	VB 02KK
1.419	438	B 6	ST	Von: B 6 / L 156 / Garsena Nach: B 6 / B 71 / Könnern Zählstelle: 4336 1315 BVWP: Ortsumgehung	4.100	529 (12,9%)	VB 04KB

Nr	Rang	Straße	BL	Infos	DTV	SV (SV%)	BVWP
1.420	438	B 189	BB	Von: Groß Pankow, L 103 Nach: Pritzwalk, B 321 Zählstelle: 2838 3640 BVWP: Ortsumgehung	4.100	459 (11,2%)	VB 02KK
1.421	438	B 458	HE	Von: AS L 3330 ("Steinwand") Nach: AS B 278 (Batten) Zählstelle: 5425 0404 BVWP: Ortsumgehung	4.100	373 (9,1%)	VB 02KK
1.422	438	B 19	BY	Von: Euerhausen Nach: Bauamtsgrenze Zählstelle: 6425 9100 BVWP: Ortsumgehung	4.100	357 (8,7%)	VB 02KK
1.423	438	B 102	BB	Von: Golzow, L 85 Nach: AS Brandenburg, A 2 Zählstelle: 3641 2050 BVWP: Ortsumgehung	4.100	349 (8,5%)	VB 02KK
1.424	439	B 190	ST	Von: L 1 Nach: L 5 Zählstelle: 3134 6043 BVWP: Ortsumgehung	4.000	556 (13,9%)	VB 02KK
1.425	439	B 84	TH	Von: L 2122 Nach: L 1042 Zählstelle: 4929 0032 BVWP: Ortsumgehung	4.000	424 (10,6%)	VB 02KK
1.426	439	B 83	HE	Von: OA Helmarsh Nach: B 80 Zählstelle: 4322 6009 BVWP: Ortsumgehung	4.000	224 (5,6%)	VB 02KK
1.427	440	B 51	NI	Von: B 51/B 69 Diepholz Nach: B 51/Kreisel Diepholz Zählstelle: 3316 0438 BVWP: Ortsumgehung	3.900	640 (16,4%)	VB 02KK
1.428	440	B 87	BB	Von: B 179 Nach: Lübben, L 44 Zählstelle: 3950 2001 BVWP: Ortsumgehung	3.900	534 (13,7%)	VB 02KK
1.429	440	B 299	BY	Von: Neumarkt St 2236 Nach: Amberg NM 14 Zählstelle: 6635 9188 BVWP: Ortsumgehung	3.900	530 (13,6%)	VB 02KK
1.430	440	B 169	BB	Von: Präsen, B 101 Nach: Landesgrenze Sachsen Zählstelle: 4546 2002 BVWP: Ortsumgehung	3.900	402 (10,3%)	VB 02KK

Nr	Rang	Straße	BL	Infos	DTV	SV (SV%)	BVWP
1.431	440	B 71	ST	Von: B 71 / L 48 / Ebendorf AS Dahlenwarsleben (A 14) Nach: L 47 Zählstelle: 3835 5032 BVWP: Ortsumgehung	3.900	347 (8,9%)	VB 02KK
1.432	440	B 109	BB	Von: Zehdenick, L 22 Nach: Templin, L 216 Zählstelle: 2846 3001 BVWP: Ortsumgehung	3.900	222 (5,7%)	VB 02KK
1.433	440	B 208	SH	Von: K 54 Nach: B 207 b. Ratzeburg Zählstelle: 2230 0044 BVWP: Ortsumgehung	3.900	222 (5,7%)	VB 02KK
1.434	440	B 50	RP	Von: L 187 Nach: K 105 Zählstelle: 6108 0036 BVWP: Ortsumgehung	3.900	133 (3,4%)	VB 04KK
1.435	441	B 25	BY	Von: Fremdingen Emd. St 2214 Nach: Wallerstein Emd. St 1060 Zählstelle: 7028 9155 BVWP: Ortsumgehung	3.800	1.026 (27,0%)	VB 02KK
1.436	441	B 87	BB	Von: B 246 n. Bornow Nach: Ranzig Zählstelle: 3851 2003 BVWP: Ortsumgehung	3.800	650 (17,1%)	VB 02KK
1.437	441	B 101	BB	Von: Langennaundorf, L 60 Nach: Herzberg, B 87 Zählstelle: 4346 2001 BVWP: Ortsumgehung	3.800	646 (17,0%)	VB 02KK
1.438	441	B 19	BW	Von: B 19 / K 2663 bei Bröckingen Nach: B 19 / B 298 Gaildorf Zählstelle: 7024 1102 BVWP: Ortsumgehung	3.800	331 (8,7%)	VB 02KK
1.439	441	B 266	NW	Von: L166 Nach: L106 Zählstelle: 5304 5211 BVWP: Ortsumgehung	3.800	323 (8,5%)	VB 02KK
1.440	441	B 7	TH	Von: L 1353 Nach: Landesgrenze Sachsen Zählstelle: 4940 0001 BVWP: Ortsumgehung	3.800	312 (8,2%)	VB 02KK
1.441	442	B 101	BB	Von: Bad Liebenwerda, B 183 Nach: Winkel, L 65 Zählstelle: 4446 2001 BVWP: Ortsumgehung	3.700	688 (18,6%)	VB 02KK

Nr	Rang	Straße	BL	Infos	DTV	SV (SV%)	BVWP
1.442	442	B 101	BB	Von: Winkel, L 65 Nach: Langennaundorf, L 60 Zählstelle: 4446 3689 BVWP: Ortsumgehung	3.700	688 (18,6%)	VB 02KK
1.443	442	B 87	BB	Von: Herzberg, B 101 Nach: Landesgrenze Sachsen Zählstelle: 4344 2001 BVWP: Ortsumgehung	3.700	633 (17,1%)	VB 02KK
1.444	442	B 87	BB	Von: Hohenbucko, L 70 Nach: Schlieben, L 68 Zählstelle: 4246 3634 BVWP: Ortsumgehung	3.700	603 (16,3%)	VB 02KK
1.445	442	B 104	MV	Von: Knoten L 171 Nach: OE Güstrow Zählstelle: 2238 0213 BVWP: Ortsumgehung	3.700	340 (9,2%)	VB 02KK
1.446	442	B 6	ST	Von: B 6 / K 2373 Nach: B 6 / SBA-Gr. Halberstadt Zählstelle: 4235 1321 BVWP: Ortsumgehung	3.700	278 (7,5%)	VB 04KB
1.447	442	B 6	ST	Von: B 6 / SBA-Gr. Halberstadt Nach: B 6 / L 72 Zählstelle: 4235 4301 BVWP: Ortsumgehung	3.700	278 (7,5%)	VB 04KB
1.448	442	B 270	RP	Von: L 368 Nach: K 49 Zählstelle: 6311 0061 BVWP: Ortsumgehung	3.700	237 (6,4%)	VB 02KK
1.449	442	B 7	TH	Von: L 2120 Nach: L 1025 Zählstelle: 5029 0001 BVWP: Ortsumgehung	3.700	226 (6,1%)	VB 02KK
1.450	442	B 167	BB	Von: L 38 Nach: Seelow, B 1 Zählstelle: 3552 3710 BVWP: Ortsumgehung	3.700	204 (5,5%)	VB 02KK
1.451	442	B 48	RP	Von: L 508 Nach: L 494 Zählstelle: 6813 0108 BVWP: Ortsumgehung	3.700	181 (4,9%)	VB 02KK
1.452	442	B 87	ST	Von: OE Bad Kösen Nach: B 250 / Eckartsberga Zählstelle: 4835 3040 BVWP: Ortsumgehung	3.700	174 (4,7%)	VB 02KK

Nr	Rang	Straße	BL	Infos	DTV	SV (SV%)	BVWP
1.453	442	B 54	NW	Von: BAG Nach: L 723 Zählstelle: 5114 1200 BVWP: Ortsumgehung	3.700	96 (2,6%)	VB 04KB
1.454	443	B 98	SN	Von: B 97/B 98 Laußnitz Nach: A 13 AS Thendorf (20) Zählstelle: 4749 1100 BVWP: Ortsumgehung	3.600	832 (23,1%)	VB 02KK
1.455	443	B 87	BB	Von: Ranzig Nach: L 442 Zählstelle: 3951 2001 BVWP: Ortsumgehung	3.600	670 (18,6%)	VB 02KK
1.456	443	B 27	BW	Von: B 27 Neuhaus am Randen Nach: B27/314 Randen Zählstelle: 8117 1100 BVWP: Ortsumgehung	3.600	374 (10,4%)	VB 02KK
1.457	443	B 101	BB	Von: Wiesenhagen Nach: Trebbin, B 246n, Beelitz Zählstelle: 3745 2070 BVWP: Ortsumgehung	3.600	176 (4,9%)	VB 04KB
1.458	443	B 6	ST	Von: B 6 / L 72 Nach: B 6 / K 1330 Zählstelle: 4235 4302 BVWP: Ortsumgehung	3.600	169 (4,7%)	VB 04KB
1.459	443	B 6	ST	Von: B 6 / K 1330 Nach: OA Aschersleben Zählstelle: 4234 4303 BVWP: Ortsumgehung	3.600	169 (4,7%)	VB 04KB
1.460	443	B 427	RP	Von: L 490 Nach: K 11 Zählstelle: 6813 0114 BVWP: Ortsumgehung	3.600	151 (4,2%)	VB 02KK
1.461	444	B 167	BB	Von: Löwenberg, B 96 Nach: Herzberg, L 19 Zählstelle: 3144 3709 BVWP: Ortsumgehung	3.500	399 (11,4%)	VB 02KK
1.462	444	B 188	ST	Von: L 24 Oebisfelde Nach: SBA-Gr. Stendal Zählstelle: 3532 5328 BVWP: Ortsumgehung	3.500	329 (9,4%)	VB 02KK
1.463	444	B 188	ST	Von: SBA Gr. Magdeburg Nach: L 20 Miesterhorst Zählstelle: 3532 6028 BVWP: Ortsumgehung	3.500	329 (9,4%)	VB 02KK

Nr	Rang	Straße	BL	Infos	DTV	SV (SV%)	BVWP
1.464	444	B 102	BB	Von: OA Belzig Nach: Golzow, L 85 Zählstelle: 3841 3636 BVWP: Ortsumgehung	3.500	245 (7,0%)	VB 02KK
1.465	444	B 185	ST	Von: K 1343 Nach: OA Ballenstedt Zählstelle: 4233 4906 BVWP: Ortsumgehung	3.500	77 (2,2%)	VB 02KK
1.466	445	B 25	BY	Von: Wilburgstetten Emd. St 2385 Nach: Fremdingen Emd. St 2214 Zählstelle: 7028 9156 BVWP: Ortsumgehung	3.400	867 (25,5%)	VB 02KK
1.467	445	B 175	SN	Von: B 175/S 249 Nach: B 175/B 180 Waldenburg Zählstelle: 5141 1101 BVWP: Ortsumgehung	3.400	697 (20,5%)	VB 02KK
1.468	445	B 62	NW	Von: K 45 Nach: B 480 b. Balde Zählstelle: 5015 1203 BVWP: Ortsumgehung	3.400	432 (12,7%)	VB 02KK
1.469	445	B 103	BB	Von: Kyritz, B 5 Nach: OE Pritzwalk, B 107 Zählstelle: 3040 2050 BVWP: Ortsumgehung	3.400	354 (10,4%)	VB 02KK
1.470	445	B 112	BB	Von: AS Frankfurt (O)-West, A 12 Nach: Boosen, B 5 Zählstelle: 3652 2010 BVWP: Ortsumgehung	3.400	238 (7,0%)	VB 02KK
1.471	445	B 270	RP	Von: L 383 Nach: L 368 Zählstelle: 6311 0062 BVWP: Ortsumgehung	3.400	190 (5,6%)	VB 02KK
1.472	445	B 188	NI	Von: B244, Velpke Nach: Grenze SBA Zählstelle: 3531 0438 BVWP: Ortsumgehung	3.400	54 (1,6%)	VB 02KK
1.473	446	B 87	BB	Von: Luckau, B 96n Nach: Hohenbucko, L 70 Zählstelle: 4148 2001 BVWP: Ortsumgehung	3.300	673 (20,4%)	VB 02KK
1.474	446	B 249	HE	Von: Abzweig B 250 Nach: Landesgrenze Thüringen Zählstelle: 4827 0150 BVWP: Ortsumgehung	3.300	455 (13,8%)	VB 02KK

Nr	Rang	Straße	BL	Infos	DTV	SV (SV%)	BVWP
1.475	446	B 183	BB	Von: Bad Liebenwerda, L 64 Nach: Marxdorf, L 672 Zählstelle: 4446 2003 BVWP: Ortsumgehung	3.300	432 (13,1%)	VB 02KK
1.476	446	B 303	BY	Von: KRZ KR. KU 9/KU 24 Nach: Emd. ST 2195 (N STADTSTEINACH) Zählstelle: 5834 9137 BVWP: Ortsumgehung	3.300	337 (10,2%)	VB 02KK
1.477	446	B 6	ST	Von: B 6 / L 147 Nach: B 6 / K 2125 Zählstelle: 4437 3015 BVWP: Ortsumgehung	3.300	257 (7,8%)	VB 02KB
1.478	446	B 6	ST	Von: B 6 / K 2125 Nach: B 6 / L 137 Zählstelle: 4337 3016 BVWP: Ortsumgehung	3.300	257 (7,8%)	VB 02KB
1.479	446	B 258	NW	Von: B399 nördl. Imgenbroich Nach: K2 Imgenbroich Zählstelle: 5403 1306 BVWP: Ortsumgehung	3.300	254 (7,7%)	VB 02KK
1.480	446	B 62	NW	Von: K 29 Nach: B 508 b. Grund Zählstelle: 5014 1208 BVWP: Ortsumgehung	3.300	238 (7,2%)	VB 02KK
1.481	446	B 6	ST	Von: B 6 / L 74 Nach: B 6 / K 2373 Zählstelle: 4235 1320 BVWP: Ortsumgehung	3.300	211 (6,4%)	VB 04KB
1.482	447	B 517	NW	Von: L 711 Nach: K 19 Zählstelle: 4914 1203 BVWP: Ortsumgehung	3.200	234 (7,3%)	VB 02KK
1.483	447	B 50	RP	Von: K 94 Nach: L 187 Zählstelle: 6108 0035 BVWP: Ortsumgehung	3.200	16 (0,5%)	VB 04KK
1.484	448	B 249	HE	Von: Abzweig L 3244 Nach: Abzweig B 250 Zählstelle: 4827 0505 BVWP: Ortsumgehung	3.100	543 (17,5%)	VB 02KK
1.485	448	B 188	BB	Von: Rathenow, B 102 Nach: Landesgrenze Sachsen-Anhalt Zählstelle: 3439 2010 BVWP: Ortsumgehung	3.100	406 (13,1%)	VB 02KK

Nr	Rang	Straße	BL	Infos	DTV	SV (SV%)	BVWP
1.486	448	B 290	BW	Von: B 290 / L 1008 Blaufelden Kreuzung Nach: B 290 -L 1020 Zählstelle: 6625 1100 BVWP: Ortsumgehung	3.100	381 (12,3%)	VB 02KK
1.487	448	B 74	NI	Von: B 74 Glinde Nach: L 122 N Zählstelle: 2519 0435 BVWP: Ortsumgehung	3.100	366 (11,8%)	VB 02KK
1.488	448	B 167	BB	Von: Liebenwalde, L 21 Nach: Falkental, L 221 Zählstelle: 3146 2010 BVWP: Ortsumgehung	3.100	360 (11,6%)	VB 02KK
1.489	448	B 189	BB	Von: B 5n Karstädt Nach: B 5 Perleberg Zählstelle: 2937 2080 BVWP: Ortsumgehung	3.100	350 (11,3%)	VB 02KK
1.490	448	B 104	MV	Von: OA Strasburg A 20 Nach: AS Pasewalk Nord Zählstelle: 2549 0235 BVWP: Ortsumgehung	3.100	276 (8,9%)	VB 02KK
1.491	448	B 477	NW	Von: Mannheim Nach: Blatzheim Zählstelle: 5105 1202 BVWP: Ortsumgehung	3.100	167 (5,4%)	VB 02KK
1.492	449	B 465	BW	Von: B465/L231/K7335 Frankenhofen Nach: B 465/K 6753 Bremelau Zählstelle: 7623 1102 BVWP: Ortsumgehung	3.000	372 (12,4%)	VB 02KK
1.493	449	B 240	NI	Von: Eschershausen Nach: Fölziehausen Zählstelle: 3923 0595 BVWP: Ortsumgehung	3.000	339 (11,3%)	WB 02KK VB 02KK (OU Esch.)
1.494	449	B 248	NI	Von: B 244 b. Brome Nach: Landesgrenze NI/ST Zählstelle: 3331 0463 BVWP: Ortsumgehung	3.000	162 (5,4%)	VB 02KK
1.495	450	B 6	ST	Von: B 6 / L 137 Nach: B 6 / SBA-Gr. Sangerhausen Zählstelle: 4336 3017 BVWP: Ortsumgehung	2.900	638 (22,0%)	VB 02KB
1.496	450	B 6	ST	Von: B 6 / SBA-Gr. Halle Nach: B 6 / L 156 / Garsena Zählstelle: 4336 3841 BVWP: Ortsumgehung	2.900	638 (22,0%)	VB 02KB



Nr	Rang	Straße	BL	Infos	DTV	SV (SV%)	BVWP
1.497	450	B 167	BB	Von: Falkental, L 221 Nach: Löwenberg, B 96 Zählstelle: 3145 2010 BVWP: Ortsumgehung	2.900	406 (14,0%)	VB 02KK
1.498	450	B 292	BW	Von: B 292/ K 3970 Oberschefflenz Nach: B 292/ L 1095/ K 3953 Adelsheim Zählstelle: 6521 1104 BVWP: Ortsumgehung	2.900	191 (6,6%)	VB 02KK
1.499	450	B 472	BY	Von: B 16, OE Marktoberdorf Nach: OAL 5, Bertoldshofen Zählstelle: 8229 9100 BVWP: Ortsumgehung	2.900	191 (6,6%)	VB 02KK
1.500	451	B 16	BY	Von: Lauchdorf Nach: MN 4 Zählstelle: 8029 9184 BVWP: Ortsumgehung	2.700	286 (10,6%)	VB 02KK
1.501	451	B 426	HE	Von: Bruchmühle Nach: Pfungstadt/Hahn Zählstelle: 6117 0504 BVWP: Ortsumgehung	2.700	251 (9,3%)	VB 02KK
1.502	451	B 27	ST	Von: B 27 / L 94 / Hüttenrode Nach: OA Blankenburg Zählstelle: 4231 4021 BVWP: Ortsumgehung	2.700	84 (3,1%)	VB 02KK
1.503	452	B 86	ST	Von: L 226 Siebigerode Nach: B 80 Riestedt Zählstelle: 4434 1049 BVWP: Ortsumgehung	2.600	229 (8,8%)	VB 02KK
1.504	452	B 16	BY	Von: Roding (B 16 / R 25) Nach: Regensburg (B16/St 2145 in Roßbach) Zählstelle: 6839 9179 BVWP: Ortsumgehung	2.600	203 (7,8%)	VB 02KK
1.505	452	B 258	NW	Von: K26 Nach: L245 Zählstelle: 5403 1209 BVWP: Ortsumgehung	2.600	190 (7,3%)	VB 02KK
1.506	453	B 87	BB	Von: L 442 Nach: B 179 Zählstelle: 3950 2002 BVWP: Ortsumgehung	2.500	460 (18,4%)	VB 02KK
1.507	453	B 198	MV	Von: Knotenpunkt B 104 Nach: Landesgrenze Brandenburg Zählstelle: 2547 0211 BVWP: Ortsumgehung	2.500	428 (17,1%)	VB 02KK

Nr	Rang	Straße	BL	Infos	DTV	SV (SV%)	BVWP
1.508	453	B 86	ST	Von: B 242 nördl. Mansfeld Nach: L 226 Siebigerode Zählstelle: 4434 1048 BVWP: Ortsumgehung	2.500	288 (11,5%)	VB 02KK
1.509	453	B 27	ST	Von: B 27 / L 96 / Rübeland Nach: B 27 / L 94 / Hüttenrode Zählstelle: 4231 4022 BVWP: Ortsumgehung	2.500	233 (9,3%)	VB 02KK
1.510	453	B 47	RP	Von: B 47neu Nach: B 47alt Zählstelle: 6315 0201 BVWP: Ortsumgehung	2.500	193 (7,7%)	VB 04KK
1.511	453	B 292	BW	Von: B 292/ L 515 Osterburken Nach: Emd. L 514 in B 292 in Berolzheim Zählstelle: 6522 1101 BVWP: Ortsumgehung	2.500	155 (6,2%)	VB 02KK
1.512	453	B 246	BB	Von: Trebbin, B 101 Nach: Zauchwitz, L 73 Zählstelle: 3744 2010 BVWP: Ortsumgehung	2.500	123 (4,9%)	VB 02KK
1.513	454	B 183	BB	Von: Marxdorf, L 672 Nach: Landesgrenze Sachsen Zählstelle: 4445 2001 BVWP: Ortsumgehung	2.400	490 (20,4%)	VB 02KK
1.514	454	B 90	TH	Von: L 1091 Nach: AS Lobenstein (A 9) Zählstelle: 5536 0002 BVWP: Ortsumgehung	2.400	324 (13,5%)	VB 02KK
1.515	454	B 7	TH	Von: L 1025 Nach: L 1029 Zählstelle: 5029 0002 BVWP: Ortsumgehung	2.400	190 (7,9%)	VB 02KK
1.516	455	B 198	MV	Von: Knotenpunkt L 34 Nach: Knotenpunkt B 104 Zählstelle: 2547 1733 BVWP: Ortsumgehung	2.300	359 (15,6%)	VB 02KK
1.517	456	B 246	BB	Von: Grunow, L 435 Nach: Beeskow, B 87 Zählstelle: 3852 2005 BVWP: Ortsumgehung	2.200	165 (7,5%)	VB 02KK
1.518	456	B 6	ST	Von: B 6 / L 154 Nach: B 6 / L 149 Zählstelle: 4336 1317 BVWP: Ortsumgehung	2.200	161 (7,3%)	VB 04KB

Nr	Rang	Straße	BL	Infos	DTV	SV (SV%)	BVWP
1.519	456	B 50	RP	Von: B 269 b. Kommen Nach: L 158 Zählstelle: 6108 0037 BVWP: Neubau	2.200	73 (3,3%)	VB 04KK
1.520	457	B 14	BW	Von: B19/B14 (Autobahnzubringer) Nach: AS Schwäbisch Hall (A 6) Zählstelle: 6824 1109 BVWP: Ausbau	2.100	546 (26,0%)	VB 24KK
1.521	457	B 166	BB	Von: Passow, L 28 Nach: AD Kreuz Uckermark Zählstelle: 2750 2009 BVWP: Ortsumgehung	2.100	277 (13,2%)	VB 02KK
1.522	457	B 5	BB	Von: OE Perleberg Nach: B 189 Perleberg Zählstelle: 2937 2090 BVWP: Ortsumgehung	2.100	141 (6,7%)	VB 02KK
1.523	458	B 101	BB	Von: Brandis, B 187 Nach: Landesgrenze Zählstelle: 4144 2001 BVWP: Ortsumgehung	2.000	398 (19,9%)	VB 02KK
1.524	459	B 185	ST	Von: L 242 Ballenstedt Nach: L 243 Zählstelle: 4233 3849 BVWP: Ortsumgehung	1.900	304 (16,0%)	VB 02KK
1.525	459	B 246a	ST	Von: L 60 Nach: OA Gommern Zählstelle: 3837 5084 BVWP: Ortsumgehung	1.900	179 (9,4%)	VB 02KK
1.526	460	B 16	BY	Von: Roding (AS Bernhardsw. B16 neu / B16) Nach: Regensburg (B 16 / R 25, n.ö. Bernhardsw.) Zählstelle: 6939 9172 BVWP: Ortsumgehung	1.800	108 (6,0%)	VB 02KK
1.527	461	B 102	BB	Von: Großderschau, L 14 Nach: Neustadt, L 141 Zählstelle: 3140 2060 BVWP: Ortsumgehung	1.700	216 (12,7%)	VB 02KK
1.528	462	B 269	SL	Von: B269/L351, Ittersdorf Nach: Bundesgrenze Zählstelle: 6705 0326 BVWP: Ortsumgehung	1.600	118 (7,4%)	VB 02KK
1.529	463	B 269	SL	Von: B269/B405, Felsberg Nach: B269/L351, Ittersdorf Zählstelle: 6706 0327 BVWP: Ortsumgehung	1.400	102 (7,3%)	VB 02KK

Nr	Rang	Straße	BL	Infos	DTV	SV (SV%)	BVWP
1.530	464	B 107	ST	Von: OE Coswig Nach: AS Köselitz (A 9) Zählstelle: 4040 2059 BVWP: Ortsumgehung	1.300	152 (11,7%)	VB 02KK





## Verkehrszahlen Tabelle: Bundesfernstraßenabschnitte im Weiteren Bedarf mit Planungsrecht

Nr	Rang	Straße	BL	Infos	DTV	SV (SV%)	BVWP
1	1	A 5	HE	Von: AS Ober-Mörlen (14) Nach: AS Friedberg (16) Zählstelle: 5618 0827 BVWP: Ausbau	109.700	11.628 (10,6%)	WB* 68BB
2	2	A 5	HE	Von: AS Bad Nauheim (13) Nach: AS Ober-Mörlen (14) Zählstelle: 5518 0819 BVWP: Ausbau	100.100	11.912 (11,9%)	WB* 68BB
3	3	A 5	HE	Von: AK Gambacher Kreuz (A 45) Nach: AS Butzbach (12) Zählstelle: 5518 6817 BVWP: Ausbau	97.500	13.943 (14,3%)	WB* 68BB
4	4	A 9	BY	Von: AS Allershausen (67) Nach: AK Kreuz Neufahrn (A 92) Zählstelle: 7535 9059 BVWP: Ausbau	97.200	10.498 (10,8%)	WB* 68BB
5	5	A 9	BY	Von: AD Dreieck Holledau (A 93) Nach: AS Pfaffenhofen (66) Zählstelle: 7435 9001 BVWP: Ausbau	96.500	12.159 (12,6%)	WB* 68BB
6	6	A 9	BY	Von: AS Pfaffenhofen (66) Nach: AS Allershausen (67) Zählstelle: 7535 9058 BVWP: Ausbau	95.900	10.549 (11,0%)	WB* 68BB
7	7	A 9	BY	Von: AS Nürnberg-Fischbach (52) Nach: AK Kreuz Nürnberg-Ost (A 6) Zählstelle: 6533 9055 BVWP: Ausbau	95.200	13.709 (14,4%)	WB* 68BB
8	8	A 9	BY	Von: AD Dreieck Holledau (A 93) Nach: AS Pfaffenhofen (66) Zählstelle: 7435 9110 BVWP: Ausbau	87.600	10.512 (12,0%)	WB* 68BB
9	9	A 643	HE	Von: AK Schiersteiner Kreuz (A 66) Nach: AS Wiesbaden-Äppelallee (L 3482) Zählstelle: 5915 0898 BVWP: Ausbau	81.000	5.022 (6,2%)	WB* 46BB
10	10	A 3	BY	Von: AS Erlangen-Frauenaurach (82) Nach: AK Kreuz Fürth/Erlangen (A 73) Zählstelle: 6431 9051 BVWP: Ausbau	76.300	12.208 (16,0%)	WB* 46BB
11	11	A 3	BY	Von: AS Regensburg-Universität (100a) Nach: AS Regensburg-Burgweinting (100b) Zählstelle: 7038 9081 BVWP: Ausbau	73.600	11.629 (15,8%)	WB* 46BB

Nr	Rang	Straße	BL	Infos	DTV	SV (SV%)	BVWP
12	12	A 61	NW	Von: AK Kreuz Mönchengladbach-Venlo (A 52) Nach: AS Mönchengladbach-Nordpark (10) Zählstelle: 4704 2106 BVWP: Ausbau	71.000	13.987 (19,7%)	WB* 46BB
13	12	A 61	NW	Von: AS Mönchengladbach-Nordpark (10) Nach: AS Mönchengladbach-Holt (11) Zählstelle: 4804 2101 BVWP: Ausbau	71.000	12.993 (18,3%)	WB* 46BB
14	12	A 61	NW	Von: AS Mönchengladbach-Holt (11) Nach: AS Mönchengladbach-Rheydt (12) Zählstelle: 4804 2102 BVWP: Ausbau	71.000	12.993 (18,3%)	WB* 46BB
15	13	B 10	RP	Von: B 9/B 10/A 65 AS Wörther Kreuz Nach: Landesgrenze BW Zählstelle: 6915 7748 BVWP: Ausbau	70.100	7.781 (11,1%)	WB* 04KK (2. Rheinbrücke)
16	14	A 3	BY	Von: AK Kreuz Regensburg (A 93) Nach: AS Regensburg-Universität (100a) Zählstelle: 7038 9080 BVWP: Ausbau	66.500	11.704 (17,6%)	WB* 46BB
17	15	A 3	BY	Von: AS Höchststadt-Ost (80) Nach: AS Erlangen-West (81) Zählstelle: 6331 9001 BVWP: Ausbau	66.200	11.585 (17,5%)	WB* 46BB
18	16	A 3	BY	Von: AS Erlangen-West (81) Nach: AS Erlangen-Frauenaurach (82) Zählstelle: 6431 9001 BVWP: Ausbau	66.000	11.022 (16,7%)	WB* 46BB
19	16	A 61	NW	Von: AS Mönchengladbach-Rheydt (12) Nach: AS Mönchengladbach-Wickrath (13) Zählstelle: 4804 2103 BVWP: Ausbau	66.000	11.022 (16,7%)	WB* 46BB
20	17	A 5	HE	Von: AS Grünberg (7) Nach: AD Reiskirchener Dreieck (A 480) Zählstelle: 5319 0900 BVWP: Ausbau	65.700	9.329 (14,2%)	WB* 46BB
21	18	A 3	BY	Von: AS Regensburg-Burgweinting (100b) Nach: AS Regensburg-Ost (101) Zählstelle: 7038 9001 BVWP: Ausbau	65.000	10.985 (16,9%)	WB* 46BB
22	19	A 9	BY	Von: AK Kreuz Nürnberg-Ost (A 6) Nach: AD Dreieck Nürnberg/Feucht (A 73) Zählstelle: 6633 9054 BVWP: Ausbau	62.000	7.936 (12,8%)	WB* 68BB



Nr	Rang	Straße	BL	Infos	DTV	SV (SV%)	BVWP
23	20	A 643	RP	Von: AS Mainz-Gonsenheim Nach: AD Dreieck Mainz (A 60) Zählstelle: 5915 0110 BVWP: Ausbau	61.000	4.453 (7,3%)	WB* 46BB
24	21	A 3	BY	Von: AS Höchststadt-Nord (78) Nach: AS Pommersfelden (79) Zählstelle: 6230 9051 BVWP: Ausbau	60.500	12.161 (20,1%)	WB* 46BB
25	22	A 61	NW	Von: AS Mönchengladbach-Wickrath (13) Nach: AS Mönchengladbach-Güdderath (14) Zählstelle: 4804 5042 BVWP: Ausbau	60.300	8.804 (14,6%)	WB* 46BB
26	23	A 3	BY	Von: AS Schlüsselfeld (77) Nach: AS Höchststadt-Nord (78) Zählstelle: 6230 9001 BVWP: Ausbau	60.000	12.000 (20,0%)	WB* 46BB
27	24	A 3	BY	Von: AS Pommersfelden (79) Nach: AS Höchststadt-Ost (80) Zählstelle: 6230 9052 BVWP: Ausbau	59.400	11.464 (19,3%)	WB* 46BB
28	25	A 7	NI	Von: AS Bad Fallingbostel (47) Nach: AD Dreieck Walsrode (A 27) Zählstelle: 3124 0153 BVWP: Ausbau	58.900	9.836 (16,7%)	WB* 46BB
29	26	A 3	BY	Von: AS Regensburg-Ost (101) Nach: AS Neutraubling (102) Zählstelle: 6939 9076 BVWP: Ausbau	57.900	9.148 (15,8%)	WB* 46BB
30	26	A 61	NW	Von: AS Mönchengladbach-Güdderath (14) Nach: AK Kreuz Mönchengladbach-Wanlo (Tkn A 46) Zählstelle: 4804 2105 BVWP: Ausbau	57.900	8.511 (14,7%)	WB* 46BB
31	27	A 7	NI	Von: AS Dorfmark (46) Nach: AS Bad Fallingbostel (47) Zählstelle: 3124 0151 BVWP: Ausbau	57.600	9.677 (16,8%)	WB* 46BB
32	28	A 7	NI	Von: AS Soltau-Süd (45) Nach: AS Dorfmark (46) Zählstelle: 3025 0113 BVWP: Ausbau	56.800	9.486 (16,7%)	WB* 46BB
33	29	A 7	NI	Von: AS Soltau-Ost (44) Nach: AS Soltau-Süd (45) Zählstelle: 3025 0111 BVWP: Ausbau	56.700	9.356 (16,5%)	WB* 46BB

Nr	Rang	Straße	BL	Infos	DTV	SV (SV%)	BVWP
34	30	A 1	NW	Von: AS Ascheberg (79) Nach: AS Hamm-Bockum/Werne (80) Zählstelle: 4211 2100 BVWP: Ausbau	53.100	7.806 (14,7%)	WB* 46BB
35	31	A 6	BY	Von: AS Aurach (50) Nach: AS Herrieden (51) Zählstelle: 6728 9001 BVWP: Ausbau	53.000	12.720 (24,0%)	WB* 46BB
36	32	A 6	BY	Von: AS Feuchtwangen-Nord (49) Nach: AS Aurach (50) Zählstelle: 6728 9002 BVWP: Ausbau	52.500	12.495 (23,8%)	WB* 46BB
37	33	A 6	BY	Von: AS Lichtenau (53) Nach: AS Neuendettelsau (54) Zählstelle: 6730 9001 BVWP: Ausbau	52.200	12.163 (23,3%)	WB* 46BB
38	33	A 6	BY	Von: AS Neuendettelsau (54) Nach: AS Schwabach-West (55) Zählstelle: 6631 9001 BVWP: Ausbau	52.200	12.006 (23,0%)	WB* 46BB
39	34	A 6	BY	Von: AS Herrieden (51) Nach: AS Ansbach (52) Zählstelle: 6729 9051 BVWP: Ausbau	51.900	12.767 (24,6%)	WB* 46BB
40	35	A 6	BY	Von: AS Ansbach (52) Nach: AS Lichtenau (53) Zählstelle: 6729 9001 BVWP: Ausbau	51.600	11.971 (23,2%)	WB* 46BB
41	36	A 8	BY	Von: AS Bernau (106) Nach: AS Felden (107) Zählstelle: 8140 9027 BVWP: Ausbau	51.200	6.349 (12,4%)	WB* 46KB
42	37	A 6	BY	Von: AK Kreuz Feuchtwangen/Crailsheim (A 7) Nach: AS Feuchtwangen-Nord (49) Zählstelle: 6727 9002 BVWP: Ausbau	49.500	12.029 (24,3%)	WB* 46BB
43	38	A 6	BY	Von: AS Schnelldorf (47) Nach: AK Kreuz Feuchtwangen/Crailsheim (A 7) Zählstelle: 6727 9001 BVWP: Ausbau	48.300	12.461 (25,8%)	WB* 46BB
44	39	A 6	BY	Von: AS Crailsheim (46) Nach: AS Schnelldorf (47) Zählstelle: 6726 9001 BVWP: Ausbau	47.300	12.629 (26,7%)	WB* 46BB

Nr	Rang	Straße	BL	Infos	DTV	SV (SV%)	BVWP
45	40	A 5	HE	Von: AD Reiskirchener Dreieck (A 480) Nach: AS Reiskirchen (9) Zählstelle: 5318 6814 BVWP: Ausbau	47.200	6.089 (12,9%)	WB* 46BB
46	41	A 6	BW	Von: AS Kirchberg (45) Nach: AS Crailsheim (46) Zählstelle: 6825 1095 BVWP: Ausbau	46.400	12.342 (26,6%)	WB* 46BB
47	42	A 5	HE	Von: AS Fernwald (10) Nach: AK Gambacher Kreuz (A 45) Zählstelle: 5518 6816 BVWP: Ausbau	46.000	- (-)	WB* 46BB
48	43	A 6	RP	Von: AS Frankenthal (22) Nach: AS Ludwigshafen-Nord (23) Zählstelle: 6416 8567 BVWP: Ausbau	44.800	5.555 (12,4%)	WB* 46KB
49	44	A 5	HE	Von: AS Reiskirchen (9) Nach: AS Fernwald (10) Zählstelle: 5418 6815 BVWP: Ausbau	44.600	7.047 (15,8%)	WB* 46BB
50	45	A 6	BW	Von: AS Kupferzell (42) Nach: AS Schwäbisch Hall (43) Zählstelle: 6824 1001 BVWP: Ausbau	44.000	12.672 (28,8%)	WB* 46BB
51	46	B 27	BW	Von: AS Heilbronn/Neckarsulm (A 6) Nach: B27/L1095 bei Neckarsulm Zählstelle: 6821 1103 BVWP: Ausbau	43.800	1.971 (4,5%)	WB* 24KB
52	47	B 27	BW	Von: AS Heilbronn/Neckarsulm (A 6) Nach: B27/L1095 bei Neckarsulm Zählstelle: 6821 1102 BVWP: Ausbau	34.600	2.180 (6,3%)	WB* 24KB
53	48	B 27	BW	Von: B 27/B463 Balingen/Süd Nach: B 27/B463 Bisingen Zählstelle: 7619 1100 BVWP: Ortsumgehung	33.300	2.697 (8,1%)	WB* 02KK
54	49	B 35	BW	Von: AS Bruchsal A5/B35 Nach: B35/L556 Bruchsal (Erdbeerhof) Zählstelle: 6817 1121 BVWP: Ortsumgehung	31.200	3.276 (10,5%)	WB* 02KK
55	50	B 10	RP	Von: L 508 Birkweiler Nach: L 511 Godramstein Zählstelle: 6714 0037 BVWP: Ausbau	27.600	3.836 (13,9%)	WB* 24KK

Nr	Rang	Straße	BL	Infos	DTV	SV (SV%)	BVWP
56	51	B 10	RP	Von: L 511 Godramstein Nach: A 65 AS Landau-Nord (15) Zählstelle: 6714 0970 BVWP: Ausbau	26.800	3.538 (13,2%)	WB* 24KK
57	52	B 73	NI	Von: Himmelpforten, Harburger Straße Nach: Zählstelle: 2422 0426 BVWP: Ausbau	26.200	1.362 (5,2%)	WB* 24KK
58	53	B 45	HE	Von: K 125 Nach: B 26 Zählstelle: 6119 0410 BVWP: Ausbau	26.100	2.349 (9,0%)	WB* 24KK
59	54	B 2	BY	Von: OE Farchant N Nach: Emd. B23 Oberau S Zählstelle: 8432 9351 BVWP: Ausbau	25.900	1.114 (4,3%)	WB* 24KK
60	55	B 10	RP	Von: B 10a Ri. Pirmasens Nach: L 508 Zählstelle: 6714 0039 BVWP: Ausbau	25.600	3.251 (12,7%)	WB* 24KK
61	56	B 6	NI	Von: AS Bremen/Brinkum (A 1) Nach: B 51/B 6 Zählstelle: 2918 0409 BVWP: Ortsumgehung	25.200	2.394 (9,5%)	WB* 02KB
62	57	B 456	HE	Von: Oberursel L3003 Nach: Saalburg L3041 Zählstelle: 5717 0051 BVWP: Ausbau	25.000	600 (2,4%)	WB* 24KK
63	58	B 45	HE	Von: Groß Umstadt Nach: L 3115 Zählstelle: 6119 0482 BVWP: Ausbau	24.700	1.754 (7,1%)	WB* 24KK
64	58	B 27	BW	Von: B27/L1095 bei Neckarsulm Nach: B27/K2000/K2117 Bad Friedrichshall-Kochendorf Zählstelle: 6721 1100 BVWP: Ausbau	24.700	1.284 (5,2%)	WB* 24KB
65	59	B 45	HE	Von: L 3115 Nach: K 125 Zählstelle: 6119 0483 BVWP: Ausbau	24.000	1.656 (6,9%)	WB* 24KK
66	60	B 10	RP	Von: B 10a Landau Nach: B 10a Ri. Pirmasens Zählstelle: 6713 0035 BVWP: Ausbau	23.500	3.267 (13,9%)	WB* 24KK

Nr	Rang	Straße	BL	Infos	DTV	SV (SV%)	BVWP
67	61	B 456	HE	Von: AS Oberursel-Nord (A 661) Nach: Oberursel L3003 Zählstelle: 5717 0430 BVWP: Ausbau	23.000	529 (2,3%)	WB* 24KK
68	62	B 404	SH	Von: K 63 (A 25) Nach: Zählstelle: 2528 0742 BVWP: Ausbau	22.300	1.717 (7,7%)	WB* 24KB als A 21
69	62	B 4	BY	Von: AS 84 Tennenlohe (A 3) Nach: Erlangen Zählstelle: 6432 9124 BVWP: Neubau	22.300	736 (3,3%)	WB* 02KK
70	63	B 35	BW	Von: B35/K3529 Karlsdorf Nach: B35/Ochsenstall Bruchsal Zählstelle: 6817 1120 BVWP: Ortsumgehung	22.000	3.168 (14,4%)	WB* 02KK
71	64	B 404	SH	Von: K 63 (A 25) Nach: Zählstelle: 2528 0731 BVWP: Ausbau	21.300	1.938 (9,1%)	WB* 24KB als A 21
72	65	B 300	BY	Von: OD Augsburg W Nach: Friedberg Emd. AIC 19 Zählstelle: 7631 9164 BVWP: Ortsumgehung	20.900	627 (3,0%)	WB* 02KK
73	66	B 2	BY	Von: OE Garmisch-Partenkirchen N Nach: Emd. B23, Farchanter Gabel Zählstelle: 8432 9107 BVWP: Ortsumgehung	20.800	1.019 (4,9%)	WB* 02KK
74	67	B 3	BW	Von: B3/L77D Rastatt Nach: B3/B462 Rastatt Zählstelle: 7115 1101 BVWP: Ortsumgehung	20.600	597 (2,9%)	WB* 02KK
75	68	B 215	NI	Von: Verden (K27) Nach: AS Verden-Nord Zählstelle: 3021 0456 BVWP: Ortsumgehung	20.200	1.212 (6,0%)	WB* 02KK
76	69	B 73	NI	Von: L 111 Nach: Ostumgehung Stade L 125 Zählstelle: 2423 0430 BVWP: Ausbau	19.600	1.705 (8,7%)	WB* 24KK
77	70	B 470	BY	Von: Forchheim (OE) Nach: AS Forchheim Süd Zählstelle: 6232 9403 BVWP: Ortsumgehung	19.400	737 (3,8%)	WB* 02KK

Nr	Rang	Straße	BL	Infos	DTV	SV (SV%)	BVWP
78	71	B 456	HE	Von: Saalburg L3 Nach: Wehrheim K728 Zählstelle: 5717 6301 BVWP: Ausbau	18.400	534 (2,9%)	WB* 24KK
79	72	B 258	NW	Von: L233 Nach: L238 Zählstelle: 5303 5250 BVWP: Ortsumgehung	17.900	895 (5,0%)	WB* 02KK
80	73	B 10	RP	Von: B 48 Ri. Landau Nach: B 48 Ri. Pirmasens Zählstelle: 6713 0033 BVWP: Ausbau	17.800	3.186 (17,9%)	WB* 24KK
81	74	B 96	SN	Von: B 96/K 7241/S 116 Nach: B 96/K 7240/S 110 Zählstelle: 4852 1102 BVWP: Ortsumgehung	17.200	1.015 (5,9%)	WB* 02KK
82	75	B 27	BW	Von: B27/L1096 bei Bad Friedrichshall-Jagstfeld Nach: B27/L1100 bei Offenau Zählstelle: 6721 1102 BVWP: Ortsumgehung Die B 27 führt mitten durch Jagstfeld, deren OU sich im Weiteren Bedarf befindet. Ein sehr kurzer Abschnitt im Bereich der L 1100 befindet sich allerdings im Weiteren Bedarf mit Planungsrecht.	16.700	1.035 (6,2%)	WB* 02KK  WB 02KK (OU Jagst.)
83	76	B 85	BY	Von: SCHWANDORF NO Nach: PITTERSBERG (Amberg) Zählstelle: 6637 9103 BVWP: Ausbau	16.600	3.718 (22,4%)	WB* 24KK
84	77	B 10	RP	Von: L 495 Nach: K 56 Zählstelle: 6713 7030 BVWP: Ausbau	16.300	3.423 (21,0%)	WB* 24KK
85	77	B 35	BW	Von: B35/L556 Bruchsal Bretten Nach: B35/L556 Bruchsal Germersheim Zählstelle: 6817 1122 BVWP: Ortsumgehung	16.300	2.331 (14,3%)	WB* 02KK
86	77	B 73	NI	Von: Stade, Harburger Straße Nach: Stade L 111 Ostumgehung Zählstelle: 2422 3318 BVWP: Ausbau	16.300	1.304 (8,0%)	WB* 24KK
87	78	B 96	SN	Von: B 96/K 7240/S 110 Nach: B 96/S 114 Zählstelle: 4852 1103 BVWP: Ortsumgehung	16.100	1.014 (6,3%)	WB* 02KK
88	79	B 27	BW	Von: B 27/L 435 Schömberg/Süd Nach: B 27/L442 Anschl. Rosswangen Zählstelle: 7718 1102 BVWP: Ortsumgehung	16.000	1.824 (11,4%)	WB* 02KK

Nr	Rang	Straße	BL	Infos	DTV	SV (SV%)	BVWP
89	80	B 14	BW	Von: B14/523 Tuttlingen Nach: B14/L431 Spaichingen Zählstelle: 8018 1100 BVWP: Ortsumgehung	15.800	869 (5,5%)	WB* 02KK
90	81	B 229	NW	Von: B 54 Brügge, Talstraße Nach: L 530 Zählstelle: 4711 5321 BVWP: Ortsumgehung	15.200	- (-)	WB* 02KK
91	81	B 85	BY	Von: Emd. KR. BT 14 (OD HEINERSREUTH) Nach: OA BAYREUTH Zählstelle: 6035 9124 BVWP: Ortsumgehung	15.200	760 (5,0%)	WB* 02KK
92	82	B 85	BY	Von: Emd. ST 2189 (N ALTENPLOS) Nach: Emd. KR. BT 14 (OD HEINERSREUTH) Zählstelle: 6035 9125 BVWP: Ortsumgehung	15.000	825 (5,5%)	WB* 02KK
93	83	B 10	RP	Von: B 427 b. Hinterweidenthal Nach: L 495 Zählstelle: 6712 0011 BVWP: Ausbau	14.900	3.174 (21,3%)	WB* 24KK
94	84	B 404	SH	Von: L 94 Nach: K 31 Zählstelle: 2328 0037 BVWP: Ausbau	14.600	2.000 (13,7%)	WB* 24KB als A 21
95	85	B 252	HE	Von: Abzweig Arolser Landstrasse Nach: B 251/252 Berndorf Zählstelle: 4719 0208 BVWP: Ortsumgehung	14.500	1.537 (10,6%)	WB* 02KK
96	85	B 308	BY	Von: OA Immenstadt-Bühl Nach: Kreisel Bahnhofstraße Zählstelle: 8427 9119 BVWP: Ortsumgehung	14.500	479 (3,3%)	WB* 02KK
97	86	B 73	NI	Von: B 74 Nach: L 113 Zählstelle: 2422 0425 BVWP: Ausbau	14.200	994 (7,0%)	WB* 24KK
98	87	B 462	BW	Von: B462/L419 Sulgen Nach: B462/L175 Schramberg Zählstelle: 7716 1104 BVWP: Ortsumgehung	14.000	1.036 (7,4%)	WB* 02KK
99	88	B 58	NW	Von: L 608 Wulfen Nach: Burghof Zählstelle: 4208 2300 BVWP: Ortsumgehung	13.900	1.098 (7,9%)	WB* 02KK

Nr	Rang	Straße	BL	Infos	DTV	SV (SV%)	BVWP
100	89	B 207	SH	Von: K 42 Nach: L 209 Zählstelle: 1532 1131 BVWP: Ausbau	13.800	1.380 (10,0%)	WB* 24KK
101	89	B 209	NI	Von: Hohnstorf/Elbe (L 219) Nach: Lauenburg/Elbe Zählstelle: 2629 0466 BVWP: Ortsumgehung	13.800	1.214 (8,8%)	WB* 02KK
102	90	B 207	SH	Von: L 60 Nach: K 42 Zählstelle: 1632 4801 BVWP: Ausbau	13.700	1.384 (10,1%)	WB* 24KK
103	91	B 207	SH	Von: K 42 Nach: K 43 Zählstelle: 1632 0504 BVWP: Ausbau	13.500	1.377 (10,2%)	WB* 24KK
104	92	B 173	BY	Von: Abzweig LIF 13 b. Trieb Nach: Abzweig B 289/L 2191 b. Zettlitz Zählstelle: 5833 9571 BVWP: Ausbau	13.400	1.889 (14,1%)	WB* 24KK
105	92	B 258	NW	Von: L220 Nach: K13 Zählstelle: 5203 2203 BVWP: Ortsumgehung	13.400	482 (3,6%)	WB* 02KK
106	93	B 2	BY	Von: Emd. St 2542 Klais Nach: OE Garmisch-Partenkirchen S Zählstelle: 8533 9105 BVWP: Ortsumgehung	13.100	537 (4,1%)	WB* 02KK
107	94	B 173	BY	Von: Emd. KC27 Oberlangenstadt Nach: Emd. KC13 Zählstelle: 5833 9201 BVWP: Ortsumgehung	13.000	- (-)	WB* 04KK
108	94	B 462	BW	Von: B462 Abfahrt Ottenau Nach: B462/L618 Bad Rotenfels Zählstelle: 7215 1110 BVWP: Ausbau	13.000	598 (4,6%)	WB* 24KK
109	95	B 85	BY	Von: AS Schwandorf-Nord (A 93) N Nach: SCHWANDORF (Pittersberg) Zählstelle: 6638 9107 BVWP: Ausbau	12.900	3.522 (27,3%)	WB* 24KK
110	96	B 404	SH	Von: L 159 Nach: L 90 Zählstelle: 2428 0747 BVWP: Ausbau	12.600	1.814 (14,4%)	WB* 24KB als A 21



Nr	Rang	Straße	BL	Infos	DTV	SV (SV%)	BVWP
111	96	B 209	SH	Von: Landesgrenze NI Nach: B 5 Lauenburg Zählstelle: 2629 0741 BVWP: Ortsumgehung	12.600	1.222 (9,7%)	WB* 02KK
112	97	B 523	BW	Von: B523 Villingen Nach: B27/523 Schweningen-Ost Zählstelle: 7917 1106 BVWP: Neubau	12.400	893 (7,2%)	WB* 02KK
113	97	B 275	HE	Von: AS Ober-Mörlen (A 5) Nach: Emd. B3 Zählstelle: 5618 0209 BVWP: Ortsumgehung	12.400	533 (4,3%)	WB* 02KK
114	98	B 34	BW	Von: B34/B314 Oberlauchringen Nach: B34/L162 (Rich. Küssaberg) Zählstelle: 8315 1108 BVWP: Ortsumgehung	12.300	664 (5,4%)	WB* 02KK
115	99	B 64	NW	Von: K13 Kreis Gütersloh Nach: K52 Kreis Gütersloh Zählstelle: 4115 2255 BVWP: Ortsumgehung	12.200	1.940 (15,9%)	WB* 02KK
116	100	B 293	BW	Von: B293/L559 Jöhlingen Nach: B35/B293 Bretten Zählstelle: 6917 1108 BVWP: Ortsumgehung	12.000	1.020 (8,5%)	WB* 02KK
117	101	B 27	BW	Von: B27/L1100 bei Offenau Nach: B27/L528 Gundelsheim Zählstelle: 6720 1100 BVWP: Ortsumgehung	11.900	988 (8,3%)	WB* 02KK
118	102	B 173	BY	Von: Abzweig B 289/L 2191 b. Zettlitz Nach: Abzweig KC 27 Oberlangensstadt Zählstelle: 5833 9572 BVWP: Ausbau	11.800	1.605 (13,6%)	WB* 24KK
119	103	B 293	BW	Von: B293/K3541 Berghausen (DB) Nach: B293/L559 Jöhlingen Zählstelle: 6917 1102 BVWP: Ortsumgehung	11.300	1.164 (10,3%)	WB* 02KK
120	103	B 85	BY	Von: SCHWANDORF O Nach: AMBERG Zählstelle: 6537 9102 BVWP: Ausbau	11.300	746 (6,6%)	WB* 24KK
121	104	B 169	SN	Von: A 14 AS Döbeln-Nord (34) Nach: B 169/S 35 Zählstelle: 4844 1101 BVWP: Ortsumgehung	11.100	2.753 (24,8%)	WB* 04KK

Nr	Rang	Straße	BL	Infos	DTV	SV (SV%)	BVWP
122	105	B 275	HE	Von: OE Ober-Mörlen Nach: AS Ober-Mörlen (A 5) Zählstelle: 5618 0208 BVWP: Ortsumgehung	10.900	480 (4,4%)	WB* 02KK
123	106	B 252	HE	Von: Abzweig Kupferberg Nach: L 3118 Berndorf Zählstelle: 4619 0107 BVWP: Ortsumgehung	10.700	1.519 (14,2%)	WB* 02KK
124	106	B 58	NW	Von: B 224 b. Dorsten Nach: L 608 Wulfen Zählstelle: 4207 2377 BVWP: Ortsumgehung	10.700	931 (8,7%)	WB* 02KK
125	107	B 462	BW	Von: B28/B462 Venus Nach: B462/L401 Baiersbronn Zählstelle: 7516 1104 BVWP: Ortsumgehung	10.500	525 (5,0%)	WB* 02KK
126	108	B 64	NW	Von: K 22 Nach: Bauamtsgrenze Zählstelle: 4014 2305 BVWP: Ortsumgehung	10.400	1.706 (16,4%)	WB* 02KK
127	108	B 252	HE	Von: Abzweig Kupferberg Nach: L 3118 Abzweig Marsberger Str. L 3078/B 450 Zählstelle: 4619 0112 BVWP: Ortsumgehung	10.400	1.498 (14,4%)	WB* 02KK
128	109	B 54	RP	Von: Diez, Holzheimer Kreuzung Nach: Diez, Am Nassauer Hof Zählstelle: 5614 0047 BVWP: Ortsumgehung	10.300	505 (4,9%)	WB* 02KK
129	109	B 85	BY	Von: AMBERG Nach: Emd. AS 35 Zählstelle: 6536 9591 BVWP: Ausbau	10.300	474 (4,6%)	WB* 24KK
130	110	B 97	SN	Von: B 97/S 198 Nach: B 97/S 95 Zählstelle: 4551 4208 BVWP: Ortsumgehung	10.100	717 (7,1%)	WB* 02KK
131	110	B 73	NI	Von: L 114 Nach: L 116 Zählstelle: 2321 0424 BVWP: Ortsumgehung	10.100	687 (6,8%)	WB* 02KK
132	110	B 54	RP	Von: Diez, Am Nassauer Hof Nach: Diez, Am Bahnhof Zählstelle: 5714 0046 BVWP: Ortsumgehung	10.100	566 (5,6%)	WB* 02KK

Nr	Rang	Straße	BL	Infos	DTV	SV (SV%)	BVWP
133	110	B 308	BY	Von: OA 1, Huendle Nach: OA Immenstadt-Bühl Zählstelle: 8426 9156 BVWP: Ortsumgehung	10.100	333 (3,3%)	WB* 02KK
134	111	B 299	BY	Von: LA 12 Weihmichl Nach: St 2049 KV Arth Zählstelle: 7438 9275 BVWP: Ortsumgehung	9.700	1.203 (12,4%)	WB* 02KK
135	112	B 5	SH	Von: Landsgrenze MV Nach: Lauenburg (K 41) Zählstelle: 2629 1161 BVWP: Ortsumgehung	9.600	1.075 (11,2%)	WB* 02KK
136	112	B 215	NI	Von: Dörverden Nach: Verden Zählstelle: 3121 0460 BVWP: Ortsumgehung	9.600	902 (9,4%)	WB* 02KK
137	112	B 96	SN	Von: B 96/S 137 Nach: B 96/S 139 Zählstelle: 5054 1101 BVWP: Ortsumgehung	9.600	384 (4,0%)	WB* 02KK
138	113	B 404	SH	Von: N Schwarzenbek Nach: L 159 Zählstelle: 2428 0701 BVWP: Ausbau	9.500	684 (7,2%)	WB* 24KB als A 21
139	113	B 427	RP	Von: L 486 Nach: K 39 Zählstelle: 6812 7111 BVWP: Ortsumgehung	9.500	504 (5,3%)	WB* 02KK
140	114	B 58	NW	Von: B 9 W Geldern Nach: L 480/K30 Zählstelle: 4403 5252 BVWP: Ortsumgehung	9.400	761 (8,1%)	WB* 02KK
141	115	B 213	NI	Von: B 402 Haselünne Nach: K 209 Zählstelle: 3311 0435 BVWP: Ausbau	9.300	3.004 (32,3%)	WB* 24KK
142	115	B 96	SN	Von: B 96/S 135 Nach: B 96/S 144 Zählstelle: 5054 1104 BVWP: Ortsumgehung	9.300	474 (5,1%)	WB* 02KK
143	116	B 213	NI	Von: Kreisgrenze Nach: K 161 Zählstelle: 3212 0445 BVWP: Ausbau	9.200	3.054 (33,2%)	WB* 24KK

Nr	Rang	Straße	BL	Infos	DTV	SV (SV%)	BVWP
144	117	B 229	NW	Von: L 86 Nach: B 54 Brügge, Halverstraße Zählstelle: 4711 2208 BVWP: Ortsumgehung	9.100	601 (6,6%)	WB* 02KK
145	118	B 54	RP	Von: Abgang Fachingen Nach: Diez, Holzheimer Kreuzung Zählstelle: 5614 0048 BVWP: Ortsumgehung	9.000	522 (5,8%)	WB* 02KK
146	119	B 169	SN	Von: B 169/S 35 Nach: B 169/S 30 Zählstelle: 4744 1103 BVWP: Ortsumgehung	8.700	1.775 (20,4%)	WB* 04KK
147	119	B 404	SH	Von: L 159 Nach: AS Schwarzenbek/Grande (A 24) Zählstelle: 2428 0748 BVWP: Ausbau	8.700	635 (7,3%)	WB* 24KB als A 21
148	120	B 87	SN	Von: B 87/B 183 Torgau Nach: B 87/K 8985 Zählstelle: 4443 4205 BVWP: Ortsumgehung	8.600	1.109 (12,9%)	WB* 04KK
149	120	B 73	NI	Von: L 116 Nach: B 495 Hemmoor Zählstelle: 2321 0423 BVWP: Ortsumgehung	8.600	765 (8,9%)	WB* 02KK
150	120	B 54	RP	Von: Diez, Knoten 10 Nach: Diez, Aartalbrücke Zählstelle: 5614 0400 BVWP: Ortsumgehung	8.600	654 (7,6%)	WB* 02KK
151	120	B 244	ST	Von: L 86 OA Wernigerode Nach: L 86 OE Wernigerode Zählstelle: 4130 4087 BVWP: Ortsumgehung	8.600	353 (4,1%)	WB* 02KK
152	121	B 427	RP	Von: K 39 Nach: K 39 Zählstelle: 6812 0112 BVWP: Ortsumgehung	8.400	378 (4,5%)	WB* 02KK
153	122	B 311	BW	Von: B32/B311 Herbertingen Nach: B311 Riedlingen Zählstelle: 7822 1107 BVWP: Ortsumgehung	8.300	1.394 (16,8%)	WB* 02KK
154	122	B 187	ST	Von: L 127 SM-Gr. Nach: OA Wittenberg Zählstelle: 4142 3847 BVWP: Ortsumgehung	8.300	1.112 (13,4%)	WB* 04KK

Nr	Rang	Straße	BL	Infos	DTV	SV (SV%)	BVWP
155	123	B 5	SH	Von: B 209 Lauenburg Nach: K 3 Zählstelle: 2629 0705 BVWP: Ortsumgehung	8.200	738 (9,0%)	WB* 02KK
156	123	B 73	NI	Von: K 24 Nach: L 111 Zählstelle: 2220 0422 BVWP: Ortsumgehung	8.200	574 (7,0%)	WB* 02KK
157	124	B 246	ST	Von: L 66 Nach: OA Oschersleben Zählstelle: 3933 3876 BVWP: Ortsumgehung	8.100	713 (8,8%)	WB* 02KK
158	124	B 58	NW	Von: L 89 Nach: L 362/L 481 Zählstelle: 4404 2203 BVWP: Ortsumgehung	8.100	672 (8,3%)	WB* 02KK
159	125	B 87	SN	Von: B 87/K 7403 Nach: B 87/S 11 Zählstelle: 4542 1100 BVWP: Ortsumgehung	8.000	1.128 (14,1%)	WB* 04KK
160	126	B 462	BW	Von: B462/L175 Schramberg Nach: B294/462 Schiltach Zählstelle: 7716 1100 BVWP: Ortsumgehung	7.900	901 (11,4%)	WB* 02KK
161	126	B 2	SN	Von: B 2/B 176 b. Pegau Nach: B 2/B 186 Löbschütz Zählstelle: 4839 1101 BVWP: Ortsumgehung	7.900	703 (8,9%)	WB* 02KK
162	126	B 101	SN	Von: B 101/S 215 Nach: B 101/S 210 Zählstelle: 5245 1106 BVWP: Ortsumgehung	7.900	537 (6,8%)	WB* 02KK
163	127	B 87	SN	Von: B 87/S 16 Nach: B 87/K 7403 Zählstelle: 4442 1100 BVWP: Ortsumgehung	7.700	1.132 (14,7%)	WB* 04KK
164	127	B 97	SN	Von: B 97/K 9202/S 92 Nach: B 97/S 198 Zählstelle: 4650 1101 BVWP: Ortsumgehung	7.700	824 (10,7%)	WB* 02KK
165	127	B 96	SN	Von: B 96/S 128 Nach: B 96/S 135 Zählstelle: 5054 1103 BVWP: Ortsumgehung	7.700	339 (4,4%)	WB* 02KK

Nr	Rang	Straße	BL	Infos	DTV	SV (SV%)	BVWP
166	128	B 213	NI	Von: K 161 Nach: K 161 Zählstelle: 3212 0443 BVWP: Ausbau	7.400	2.753 (37,2%)	WB* 24KK
167	129	B 27	HE	Von: Abzweig Vierbach (L3243) Nach: Weidenhäuser Kreuz Zählstelle: 4825 0104 BVWP: Ortsumgehung	7.300	1.409 (19,3%)	WB* 02KK
168	129	B 304	BY	Von: St.Georgen Nach: Matzing Zählstelle: 8041 9194 BVWP: Ortsumgehung	7.300	854 (11,7%)	WB* 02KK
169	129	B 37	HE	Von: L 3105 Nach: Landesgrenze Zählstelle: 6519 0209 BVWP: Ortsumgehung	7.300	329 (4,5%)	WB* 02KK
170	130	B 213	NI	Von: L 55 Nach: Kreisgrenze Zählstelle: 3211 0449 BVWP: Ausbau	7.200	2.837 (39,4%)	WB* 24KK
171	131	B 427	RP	Von: B 10 Hinterweidenthal Nach: L 486 Zählstelle: 6812 0110 BVWP: Ortsumgehung	7.100	369 (5,2%)	WB* 02KK
172	132	B 299	BY	Von: Wiesmuehl Nach: Garching Zählstelle: 7841 9185 BVWP: Ortsumgehung	7.000	756 (10,8%)	WB* 02KK
173	133	B 87	SN	Von: B 87/K 8985 Nach: B 87/S 16 Zählstelle: 4443 1100 BVWP: Ortsumgehung	6.900	1.208 (17,5%)	WB* 04KK
174	133	B 32	BW	Von: B32/K8258 Bad Saulgau Nach: B32/L286 Altshausen (Nord) Zählstelle: 8023 1100 BVWP: Ortsumgehung	6.900	476 (6,9%)	WB 02KK WB* 02KK (OU Bad Saulgau)
175	134	B 213	NI	Von: K 209 Nach: L 55 Zählstelle: 3311 0448 BVWP: Ausbau	6.800	2.761 (40,6%)	WB* 24KK
176	135	B 96	SN	Von: B 96/S 144 Nach: B 96/S 145 Zählstelle: 5054 1105 BVWP: Ortsumgehung	6.700	429 (6,4%)	WB* 02KK

Nr	Rang	Straße	BL	Infos	DTV	SV (SV%)	BVWP
177	135	B 404	SH	Von: B 5 Geesthacht Nach: B 207 Schwarzenbeck Zählstelle: 2528 0718 BVWP: Ausbau	6.700	355 (5,3%)	WB* 24KB als A 21
178	135	B 258	NW	Von: B258 Nach: B399 b. Lammersdorf Zählstelle: 5303 1306 BVWP: Ortsumgehung	6.700	255 (3,8%)	WB* 02KK
179	136	B 101	SN	Von: B 95/B 101 Annaberg-Buchholz Nach: B 101/S 261 Zählstelle: 5344 1102 BVWP: Ortsumgehung	6.600	224 (3,4%)	WB* 02KK
180	137	B 266	RP	Von: OU Lagerplatz SM-Autobahn Nach: OU Lagerplatz SM-Bad Neuenahr Zählstelle: 5409 0156 BVWP: Ausbau	6.300	416 (6,6%)	WB* 24KK
181	137	B 275	HE	Von: Ziegenberg Nach: OE Ober-Mörlen Zählstelle: 5618 0267 BVWP: Ortsumgehung	6.300	347 (5,5%)	WB* 02KK
182	138	B 299	BY	Von: St 2643 Pfeffenhausen Nach: LA 12 Weihmichl Zählstelle: 7337 9270 BVWP: Ortsumgehung	6.200	1.004 (16,2%)	WB* 02KK
183	139	B 462	BW	Von: B462/L401 Baiersbronn Nach: B462/L350 Huzenbach Zählstelle: 7416 1100 BVWP: Ortsumgehung	6.100	506 (8,3%)	WB* 02KK
184	140	B 54	RP	Von: Diez, Am Bahnhof Nach: Diez, Schiesheimer Mühle Zählstelle: 5714 0045 BVWP: Ortsumgehung	5.900	549 (9,3%)	WB* 02KK
185	140	B 173	SN	Von: B 173/K 7706 Nach: B 173/S 203 Zählstelle: 5145 1107 BVWP: Ortsumgehung	5.900	443 (7,5%)	WB* 02KK
186	140	B 96	SN	Von: B 96/S 139 Zittau Nach: B 96/S 128 Zählstelle: 5054 1102 BVWP: Ortsumgehung	5.900	277 (4,7%)	WB* 02KK
187	141	B 207	SH	Von: L 209 Nach: K 49 Puttgarden, Dänemark Zählstelle: 1533 0503 BVWP: Ausbau	5.700	1.015 (17,8%)	WB* 24KK

Nr	Rang	Straße	BL	Infos	DTV	SV (SV%)	BVWP
188	142	B 180	SN	Von: B 95/B 180 Burkhardtsdorf Nach: B 180/S 257 Zählstelle: 5243 1106 BVWP: Ortsumgehung	5.400	254 (4,7%)	WB* 02KK
189	143	B 244	ST	Von: L 86 OE Wernigerode Nach: Übergang auf B 244n Zählstelle: 4130 4088 BVWP: Ortsumgehung	5.300	318 (6,0%)	WB* 02KK
190	144	B 279	BY	Von: L 2284 / Maroldsweisach Nach: B 303 Zählstelle: 5830 9203 BVWP: Ortsumgehung	5.000	735 (14,7%)	WB* 02KK
191	144	B 462	BW	Von: B462/L350 Huzenbach Nach: B462/Kreisgrenze Schönmünzach Zählstelle: 7416 1103 BVWP: Ortsumgehung	5.000	645 (12,9%)	WB* 02KK
192	145	B 279	BY	Von: L 2284 / Ermershausen Nach: L 2284 / Maroldsweisach Zählstelle: 5729 9101 BVWP: Ortsumgehung	4.900	799 (16,3%)	WB* 02KK
193	146	B 246	ST	Von: B 180 Wanzleben, SM-Gr. Nach: L 66 Zählstelle: 3934 5535 BVWP: Ortsumgehung	4.700	362 (7,7%)	WB* 02KK
194	147	B 75	NI	Von: Tostedt Nach: Scheeßel Zählstelle: 2723 7502 BVWP: Ortsumgehung	4.500	743 (16,5%)	WB* 02KK (Tostedt)  WB 02KK (Scheeßel)
195	148	B 244	ST	Von: K 1347 Nach: L 86 OA Wernigerode Zählstelle: 4130 4083 BVWP: Ortsumgehung	4.400	365 (8,3%)	WB* 02KK
196	149	B 2	SN	Von: B 2/B 107/S 11 Wellaune Nach: B 2 Landesgrenze Sachsen-Anhalt Zählstelle: 4341 1101 BVWP: Ortsumgehung	4.300	538 (12,5%)	WB* 02KK
197	149	B 246	ST	Von: OE Oschersleben Nach: L 104 Zählstelle: 3933 5565 BVWP: Ortsumgehung	4.300	241 (5,6%)	WB* 02KK
198	150	B 246	ST	Von: B 246a Wanzleben Nach: B 180 Wanzleben Zählstelle: 3934 5258 BVWP: Ortsumgehung	4.000	336 (8,4%)	WB* 02KK



Nr	Rang	Straße	BL	Infos	DTV	SV (SV%)	BVWP
199	150	B 48	RP	Von: L 385 Rockenhausen Nach: L 385 Bayerfeld Zählstelle: 6312 0090 BVWP: Ortsumgehung	4.000	280 (7,0%)	WB* 02KK
200	151	B 410	RP	Von: L 21 Nach: B 421 Dockweiler Zählstelle: 5706 7080 BVWP: Ortsumgehung	1.400	134 (9,6%)	WB* 02KK
201	152	B 410	RP	Von: B 421 Dreis-Kradenbach Nach: L 67 Zählstelle: 5706 7081 BVWP: Ortsumgehung	1.300	120 (9,2%)	WB* 02KK







### Verkehrszahlen Tabelle: Bundesfernstraßenabschnitte im Weiteren Bedarf

Nr	Rang	Straße	BL	Infos	DTV	SV (SV%)	BVWP
1	1	A 8	BW	Von: AD Dreieck Leonberg (Tkn A 81) Nach: AS Leonberg-Ost (50) Zählstelle: 7220 1074 BVWP: Ausbau	133.000	17.955 (13,5%)	WB 68KB
2	2	A 8	BW	Von: AS Leonberg-Ost (50) Nach: AK Kreuz Stuttgart (A 81) Zählstelle: 7220 1073 BVWP: Ausbau	130.100	20.556 (15,8%)	WB 68KB
3	3	A 2	NI	Von: AS Hannover-Herrenhausen (42) Nach: AD Dreieck Hannover-West (A 352) Zählstelle: 3523 0114 BVWP: Ausbau	129.000	18.576 (14,4%)	WB 68BB
4	4	A 5	BW	Von: AS Karlsruhe-Mitte (45) Nach: AD Dreieck Karlsruhe (A 8) Zählstelle: 7016 1022 BVWP: Ausbau	125.700	18.478 (14,7%)	WB 68KB
5	5	A 1	HH	Von: AK Kreuz Hamburg-Süd (Tkn A 255) Nach: AS Hamburg-Stillhorn (37) Zählstelle: 2526 0015 BVWP: Ausbau	119.000	- (-)	WB 68BB
6	6	A 8	BW	Von: AK Kreuz Stuttgart (A 81) Nach: AS Stuttgart-Möhringen (52a) Zählstelle: 7220 1072 BVWP: Ausbau	117.400	9.862 (8,4%)	WB 68BB
7	7	A 8	BY	Von: AK Kreuz München-Süd (A 99) Nach: AS Hofoldingner Forst (96) Zählstelle: 8036 9016 BVWP: Ausbau	116.200	11.388 (9,8%)	WB 68BB
8	8	A 1	HB	Von: AS Bremen-Hemelingen (55) Nach: AS Bremen-Arsten (56) Zählstelle: 2919 2401 BVWP: Ausbau	109.700	17.881 (16,3%)	WB 68BB
9	9	A 5	BW	Von: AS Bruchsal (42) Nach: AS Karlsruhe-Durlach (44) Zählstelle: 6916 1021 BVWP: Ausbau	109.400	15.207 (13,9%)	WB 68KB
10	10	A 8	BW	Von: AS Stuttgart-Degerloch (52b) Nach: AS Stuttgart-Plieningen (53b) Zählstelle: 7321 1001 BVWP: Ausbau	108.400	11.490 (10,6%)	WB 68BB
11	11	A 4	NW	Von: AK Kreuz Köln-Ost (A 3) Nach: AS Köln-Merheim (17) Zählstelle: 5008 2104 BVWP: Ausbau	106.000	- (-)	WB 46BB

Nr	Rang	Straße	BL	Infos	DTV	SV (SV%)	BVWP
12	12	A 8	BW	Von: AS Stuttgart-Möhringen (52a) Nach: AS Stuttgart-Degerloch (52b) Zählstelle: 7220 1071 BVWP: Ausbau	105.300	12.952 (12,3%)	WB 68BB
13	13	A 1	HH	Von: AS Hamburg-Stillhorn (37) Nach: AS Hamburg-Harburg (38) Zählstelle: 2526 6063 BVWP: Ausbau	104.000	14.248 (13,7%)	WB 68BB
14	14	A 8	BY	Von: AS Hofoldinginger Forst (96) Nach: AS Holzkirchen (97) Zählstelle: 8036 9171 BVWP: Ausbau	103.800	10.795 (10,4%)	WB 68BB
15	15	A 1	HH	Von: AD Dreieck Hamburg-Südost (A 25) Nach: AK Kreuz Hamburg-Süd (Tkn A 255) Zählstelle: 2426 2217 BVWP: Ausbau	102.500	19.885 (19,4%)	WB 68BB
16	16	A 5	BW	Von: AS Karlsruhe-Durlach (44) Nach: AS Karlsruhe-Mitte (45) Zählstelle: 7016 1020 BVWP: Ausbau	101.800	14.557 (14,3%)	WB 68KB
17	17	A 1	HB	Von: AS Uphusen/Bremen-Mahndorf (54) Nach: AS Bremen-Hemelingen (55) Zählstelle: 2919 0109 BVWP: Ausbau	100.700	19.435 (19,3%)	WB 68BB
18	18	A 5	BW	Von: A5/L556 TR Bruchsal Nach: AS Bruchsal (42) Zählstelle: 6817 1001 BVWP: Ausbau	100.600	14.185 (14,1%)	WB 68KB
19	19	A 5	BW	Von: AK Kreuz Walldorf (A 6) Nach: AS Kronau (41) Zählstelle: 6717 1018 BVWP: Ausbau	100.500	15.276 (15,2%)	WB 68KB
20	20	A 5	BW	Von: AS Kronau (41) Nach: A5/L556 TR Bruchsal Zählstelle: 6817 1019 BVWP: Ausbau	100.400	14.257 (14,2%)	WB 68KB
21	21	A 40	NW	Von: AS Bochum-Stahlhausen (32) Nach: AS Bochum-Hamme (33) Zählstelle: 4509 2178 BVWP: Ausbau	100.000	9.100 (9,1%)	WB 46BB
22	22	A 40	NW	Von: AS Bochum-Hamme (33) Nach: AS Bochum-Zentrum (35) Zählstelle: 4509 2179 BVWP: Ausbau	99.900	8.691 (8,7%)	WB 46BB

Nr	Rang	Straße	BL	Infos	DTV	SV (SV%)	BVWP
23	23	A 8	BW	Von: AS Stuttgart-Plieningen (53b) Nach: AS Esslingen (54) Zählstelle: 7321 1069 BVWP: Ausbau	98.900	11.571 (11,7%)	WB 68BB
24	24	A 40	NW	Von: AK Kreuz Bochum (A 43) Nach: AS Bochum-Werne (39) Zählstelle: 4509 2192 BVWP: Ausbau	97.300	9.341 (9,6%)	WB 46BB
25	25	A 40	NW	Von: AS Bochum-Ruhrstadion (36) Nach: AS Bochum-Harpen (37) Zählstelle: 4509 2181 BVWP: Ausbau	97.100	8.642 (8,9%)	WB 46BB
26	26	A 2	NI	Von: AK Kreuz Hannover-Ost (A 7) Nach: AS Lehrte (49) Zählstelle: 3625 0210 BVWP: Ausbau	96.700	18.373 (19,0%)	WB 68BB
27	27	A 661	HE	Von: AS Bad Homburg (3) Nach: AK Bad Homburger Kreuz (A 5) Zählstelle: 5717 0983 BVWP: Ausbau	96.000	2.688 (2,8%)	WB 46BB
28	28	A 7	NI	Von: AS Mellendorf (52) Nach: AD Dreieck Hannover-Nord (A 352) Zählstelle: 3424 0131 BVWP: Ausbau	95.000	14.440 (15,2%)	WB 68BB
29	29	A 40	NW	Von: AS Bochum-Zentrum (35) Nach: AS Bochum-Ruhrstadion (36) Zählstelle: 4509 2180 BVWP: Ausbau	94.700	8.334 (8,8%)	WB 46BB
30	30	A 1	NI	Von: AS Hamburg-Harburg (38) Nach: AK Maschener Kreuz (Tkn A 250) Zählstelle: 2526 3351 BVWP: Ausbau	94.400	14.066 (14,9%)	WB 68BB
31	31	A 40	NW	Von: AS Dortmund-Kley (41) Nach: AK Kreuz Dortmund-West (A 45/B 1) Zählstelle: 4510 2176 BVWP: Ausbau	93.600	8.798 (9,4%)	WB 46BB
32	32	A 99	BY	Von: AS Hohenbrunn (19) Nach: AS Ottobrunn (20) Zählstelle: 7936 9216 BVWP: Ausbau	93.000	10.323 (11,1%)	WB 68BB
33	33	A 1	HB	Von: AS Bremen-Arsten (56) Nach: AS Bremen/Brinkum (57) Zählstelle: 2918 0111 BVWP: Ausbau	92.300	17.906 (19,4%)	WB 68BB

Nr	Rang	Straße	BL	Infos	DTV	SV (SV%)	BVWP
34	34	A 8	BW	Von: AS Esslingen (54) Nach: AS Wendlingen (55) Zählstelle: 7321 1002 BVWP: Ausbau	91.600	10.626 (11,6%)	WB 68BB
35	35	A 115	BE	Von: AS Hüttenweg (2) Nach: AS Spanische Allee (3) Zählstelle: 3545 0062 BVWP: Ausbau	90.900	4.454 (4,9%)	WB 46KB
36	36	A 5	BW	Von: AK Kreuz Weinheim (A 659) Nach: AS Hirschberg (34) Zählstelle: 6417 1004 BVWP: Ausbau	90.800	10.624 (11,7%)	WB 46KB
37	36	A 5	BW	Von: AS Hirschberg (34) Nach: AS Ladenburg (35) Zählstelle: 6517 1004 BVWP: Ausbau	90.800	10.624 (11,7%)	WB 46KB
38	36	A 5	BW	Von: AS Ladenburg (35) Nach: AS Dossenheim (36) Zählstelle: 6517 1005 BVWP: Ausbau	90.800	10.624 (11,7%)	WB 46KB
39	36	A 5	BW	Von: AS Dossenheim (36) Nach: AK Kreuz Heidelberg (A 656) Zählstelle: 6517 1008 BVWP: Ausbau	90.800	10.624 (11,7%)	WB 46KB
40	37	A 1	HH	Von: AS Hamburg-Öjendorf (32) Nach: AS Hamburg-Billstedt (33) Zählstelle: 2426 0012 BVWP: Ausbau	90.300	13.906 (15,4%)	WB 68BB
41	38	A 1	NW	Von: AK Kreuz Köln-West (Tkn A 4) Nach: AS Frechen (104) Zählstelle: 5007 5685 BVWP: Ausbau	90.000	- (-)	WB 46KB
42	38	A 59	NW	Von: AS Duisburg-Ruhrort (8) Nach: AK Kreuz Duisburg (A 40) Zählstelle: 4506 2114 BVWP: Ausbau	90.000	5.850 (6,5%)	WB 46BB
43	39	A 40	NW	Von: AS Duisburg-Häfen (12) Nach: AK Kreuz Duisburg (A 59) Zählstelle: 4506 2110 BVWP: Ausbau	89.500	13.425 (15,0%)	WB 68KB
44	40	A 99	BY	Von: AS Ottobrunn (20) Nach: AK Kreuz München-Süd (A 8) Zählstelle: 7936 9217 BVWP: Ausbau	89.400	10.013 (11,2%)	WB 68BB



Nr	Rang	Straße	BL	Infos	DTV	SV (SV%)	BVWP
45	41	A 59	NW	Von: AK Kreuz Duisburg-Nord (Tkn A 42) Nach: AS Duisburg-Meiderich (7) Zählstelle: 4506 2116 BVWP: Ausbau	88.900	6.223 (7,0%)	WB 46BB
46	42	A 115	BE	Von: AD Dreieck Funkturm (A 100) Nach: AS Hüttenweg (2) Zählstelle: 3545 2002 BVWP: Ausbau	88.800	6.216 (7,0%)	WB 46KB
47	43	A 59	NW	Von: AS Duisburg-Hamborn (6) Nach: AK Kreuz Duisburg-Nord (Tkn A 42) Zählstelle: 4506 2118 BVWP: Ausbau	88.700	3.637 (4,1%)	WB 46BB
48	44	A 59	NW	Von: AS Duisburg-Meiderich (7) Nach: AS Duisburg-Ruhrort (8) Zählstelle: 4506 2115 BVWP: Ausbau	88.600	5.405 (6,1%)	WB 46BB
49	45	A 7	NI	Von: AD Dreieck Walsrode (A 27) Nach: AS Westenholz (49) Zählstelle: 3224 0037 BVWP: Ausbau	87.000	14.790 (17,0%)	WB 68BB
50	46	A 620	SL	Von: AS Saarbrücken-Westspangenbrücke (15) Nach: AS Saarbrücken-Luisenbrücke (16) Zählstelle: 6707 0116 BVWP: Ausbau	86.000	8.686 (10,1%)	WB 46KB
51	47	A 40	NW	Von: AS Dortmund-Lütgendortmund (40) Nach: AS Dortmund-Kley (41) Zählstelle: 4510 2175 BVWP: Ausbau	85.900	8.332 (9,7%)	WB 46BB
52	48	A 99	BY	Von: AS Haar (18) Nach: AS Hohenbrunn (19) Zählstelle: 7836 9214 BVWP: Ausbau	85.800	10.639 (12,4%)	WB 68BB
53	48	A 40	NW	Von: AS Bochum-Werne (39) Nach: AS Dortmund-Lütgendortmund (40) Zählstelle: 4509 2191 BVWP: Ausbau	85.800	8.580 (10,0%)	WB 46BB
54	49	A 7	NI	Von: AS Westenholz (49) Nach: AS Schwarmstedt (50) Zählstelle: 3124 0157 BVWP: Ausbau	85.700	14.826 (17,3%)	WB 68BB
55	50	A 8	BY	Von: AS Holzkirchen (97) Nach: AS Weyarn (98) Zählstelle: 8136 9018 BVWP: Ausbau	85.400	10.163 (11,9%)	WB 68BB

Nr	Rang	Straße	BL	Infos	DTV	SV (SV%)	BVWP
56	51	A 5	BW	Von: AK Kreuz Heidelberg (A 656) Nach: AS Heidelberg/Schwetzingen (38) Zählstelle: 6517 1010 BVWP: Ausbau	84.900	9.764 (11,5%)	WB 46KB
57	52	A 4	NW	Von: AS Köln-Merheim (17) Nach: AS Refrath (18) Zählstelle: 5008 2115 BVWP: Ausbau	84.800	7.208 (8,5%)	WB 46BB
58	53	A 7	NI	Von: AS Schwarmstedt (50) Nach: AS Berkhof (51) Zählstelle: 3324 3304 BVWP: Ausbau	83.100	14.044 (16,9%)	WB 68BB
59	53	A 5	HE	Von: AK Darmstädter Kreuz (Tkn A 67) Nach: AS Darmstadt-Eberstadt (27) Zählstelle: 6117 0937 BVWP: Ausbau	83.100	9.141 (11,0%)	WB 46BB
60	53	A 5	HE	Von: AS Seeheim-Jugenheim (28) Nach: AS Zwingenberg (29) Zählstelle: 6217 0938 BVWP: Ausbau	83.100	8.559 (10,3%)	WB 46BB
61	54	A 6	BW	Von: AD Dreieck Hockenheim (A 61) Nach: AK Kreuz Walldorf (A 5) Zählstelle: 6617 1025 BVWP: Ausbau	82.100	15.189 (18,5%)	WB 68KB
62	55	A 620	SL	Von: AS Saarbrücken-Luisenbrücke (16) Nach: AS Saarbrücken-Wilhelm-Heinrich-Brücke (17) Zählstelle: 6707 0115 BVWP: Ausbau	81.800	8.916 (10,9%)	WB 46KB
63	56	A 59	NW	Von: AD Dreieck Beuel (A 565) Nach: AS Beuel-Ost (41) Zählstelle: 5208 5633 BVWP: Ausbau	80.900	3.802 (4,7%)	WB 46BB
64	57	A 5	BW	Von: AS Ettlingen (47) Nach: AS Karlsruhe-Süd (48) Zählstelle: 7016 1001 BVWP: Ausbau	80.300	12.206 (15,2%)	WB 68KB
65	58	A 8	BY	Von: AS Irschenberg (99) Nach: AS Bad Aibling (100) Zählstelle: 8138 9020 BVWP: Ausbau	80.100	10.894 (13,6%)	WB 68BB
66	59	A 7	NI	Von: AS Berkhof (51) Nach: AS Mellendorf (52) Zählstelle: 3424 0038 BVWP: Ausbau	80.000	12.640 (15,8%)	WB 68BB

Nr	Rang	Straße	BL	Infos	DTV	SV (SV%)	BVWP
67	60	A 5	HE	Von: AS Darmstadt-Eberstadt (27) Nach: AS Seeheim-Jugenheim (28) Zählstelle: 6217 0942 BVWP: Ausbau	79.600	9.393 (11,8%)	WB 46BB
68	61	A 5	BW	Von: AD Dreieck Karlsruhe (A 8) Nach: AS Ettlingen (47) Zählstelle: 7016 1025 BVWP: Ausbau	79.400	12.307 (15,5%)	WB 68KB
69	61	A 8	BY	Von: AS Bad Aibling (100) Nach: AD Dreieck Inntal (A 93) Zählstelle: 8138 9180 BVWP: Ausbau	79.400	11.195 (14,1%)	WB 68BB
70	62	B 27	BW	Von: B 27/B 312 Verflechtung Nach: AS A 8 Echterdinger Ei Zählstelle: 7321 1109 BVWP: Ausbau	77.800	3.968 (5,1%)	WB 46BB
71	63	A 8	BY	Von: AS Weyarn (98) Nach: AS Irschenberg (99) Zählstelle: 8136 9019 BVWP: Ausbau	77.700	10.645 (13,7%)	WB 68BB
72	64	A 5	BW	Von: AS Walldorf/Wiesloch (39) Nach: AK Kreuz Walldorf (A 6) Zählstelle: 6717 1001 BVWP: Ausbau	77.500	8.138 (10,5%)	WB 68KB
73	65	A 5	BW	Von: AS Hemsbach (32) Nach: AK Kreuz Weinheim (A 659) Zählstelle: 6417 1003 BVWP: Ausbau	77.000	9.163 (11,9%)	WB 46KB
74	65	A 66	HE	Von: AS Wiesbaden-Biebrich (4) Nach: AS Wiesbaden-Mainzer Straße (5) Zählstelle: 5915 0901 BVWP: Ausbau	77.000	4.620 (6,0%)	WB 46BB
75	66	A 115	BE	Von: AS Spanische Allee (3) Nach: AS Zehlendorf (4) Zählstelle: 3545 0063 BVWP: Ausbau	76.100	4.338 (5,7%)	WB 46KB
76	67	A 1	NI	Von: AS Bremen/Brinkum (57) Nach: AS Delmenhorst-Ost (58) Zählstelle: 2918 0001 BVWP: Ausbau	75.200	14.138 (18,8%)	WB 68BB
77	68	A 66	HE	Von: AK Schiersteiner Kreuz (A 643) Nach: AS Wiesbaden-Biebrich (4) Zählstelle: 5915 0896 BVWP: Ausbau	74.000	- (-)	WB 46BB

Nr	Rang	Straße	BL	Infos	DTV	SV (SV%)	BVWP
78	69	A 61	RP	Von: AK Kreuz Meckenheim (A 565) Nach: AD Dreieck Bad Neuenahr-Ahrweiler (A 573) Zählstelle: 5408 7149 BVWP: Ausbau	73.400	14.533 (19,8%)	WB 46KB
79	70	A 73	BY	Von: AS Fürth-Ronhof (B 4a) Nach: AS Fürth-Poppenreuth (B 4a) Zählstelle: 6431 9002 BVWP: Ausbau	73.300	4.838 (6,6%)	WB 46BB
80	71	A 5	HE	Von: AS Bensheim (30) Nach: AS Heppenheim (31) Zählstelle: 6317 0941 BVWP: Ausbau	73.200	9.443 (12,9%)	WB 46BB
81	72	A 1	NI	Von: AK Maschener Kreuz (Tkn A 250) Nach: AD Horster Dreieck (Tkn Eckverb. mit A 7) Zählstelle: 2626 0063 BVWP: Ausbau	73.000	- (-)	WB 68BB
82	72	A 4	NW	Von: AS Refrath (18) Nach: AS Bensberg (19) Zählstelle: 5008 2105 BVWP: Ausbau	73.000	- (-)	WB 46BB
83	73	A 620	SL	Von: AS Saarbrücken-Wilhelm-Heinrich-Brücke (17) Nach: AS Saarbrücken-Bismarckbrücke (18) Zählstelle: 6707 0372 BVWP: Ausbau	72.700	7.343 (10,1%)	WB 46KB
84	74	A 5	HE	Von: AS Zwingenberg (29) Nach: AS Bensheim (30) Zählstelle: 6217 0939 BVWP: Ausbau	72.300	8.025 (11,1%)	WB 46BB
85	75	A 66	HE	Von: AS Wiesbaden-Mainzer Straße (5) Nach: AS Wiesbaden-Erbenheim (6) Zählstelle: 5915 0895 BVWP: Ausbau	72.000	4.320 (6,0%)	WB 46BB
86	76	A 45	HE	Von: AK Gießener Südkreuz (A 485) Nach: AK Gambacher Kreuz (A 5) Zählstelle: 5518 6843 BVWP: Ausbau	71.400	11.281 (15,8%)	WB 46BB
87	77	A 4	NW	Von: AS Bensberg (19) Nach: AS Bergisch-Gladbach/Moitzfeld (20) Zählstelle: 5008 5015 BVWP: Ausbau	71.300	6.061 (8,5%)	WB 46BB
88	78	B 10	BW	Von: B10/B14/L1193, S*Stgt.-Berg Nach: "Schwane B 10 AS. Oberesslingen Zählstelle: 7221 1102 BVWP: Ausbau	70.700	5.585 (7,9%)	WB 46BB

Nr	Rang	Straße	BL	Infos	DTV	SV (SV%)	BVWP
89	79	A 66	HE	Von: AD Langenselbolder Dreieck (A 45/B 40) Nach: AS Langenselbold (40) Zählstelle: 5820 0965 BVWP: Ausbau	70.000	6.230 (8,9%)	WB 46BB
90	80	A 6	HE	Von: AD Viernheimer Dreieck (A 67) Nach: AK Viernheimer Kreuz (A 659) Zählstelle: 6417 6830 BVWP: Ausbau	69.900	8.528 (12,2%)	WB 46KB
91	81	B 27	BW	Von: B 27/L 1208 Echterdingen Nach: B27, S*Stgt.-Degerloch Zählstelle: 7220 1103 BVWP: Ausbau	69.300	1.802 (2,6%)	WB 46BB
92	82	A 620	SL	Von: AS Saarbrücken-Gersweiler (12) Nach: AS Saarbrücken-Messegelände (13) Zählstelle: 6707 0119 BVWP: Ausbau	69.000	7.314 (10,6%)	WB 46KB
93	83	B 10	BW	Von: B 10 AS. Oberesslingen Nach: B 10/B 313 "Plochinger Dreieck" Zählstelle: 7222 1100 BVWP: Ausbau	68.900	4.961 (7,2%)	WB 46BB
94	84	A 9	BY	Von: AS München-Frankfurter Ring (75) Nach: AS München-Schwabing (76) Zählstelle: 7835 9064 BVWP: Ausbau	68.200	3.069 (4,5%)	WB 46BB
95	85	A 73	BY	Von: AS Erlangen-Nord (St 2240) Nach: AS Erlangen-Zentrum (Gmde) Zählstelle: 6331 9003 BVWP: Ausbau	68.000	- (-)	WB 46BB
96	86	A 73	BY	Von: AS Fürth-Poppenreuth (B 4a) Nach: Anschluss Frankenschnellweg Zählstelle: 6532 9111 BVWP: Ausbau	67.100	4.764 (7,1%)	WB 46BB
97	87	A 60	RP	Von: AS Heidesheim (17) Nach: AD Dreieck Mainz (A 643) Zählstelle: 5915 7109 BVWP: Ausbau	64.900	5.192 (8,0%)	WB 46KB
98	88	A 61	RP	Von: AD Dreieck Sinzig (A 571) Nach: AS Niederrissen (32) Zählstelle: 5509 0147 BVWP: Ausbau	64.800	14.126 (21,8%)	WB 46KB
99	89	A 61	RP	Von: AS Niederrissen (32) Nach: AS Wehr (33) Zählstelle: 5509 0146 BVWP: Ausbau	63.600	14.437 (22,7%)	WB 46KB

Nr	Rang	Straße	BL	Infos	DTV	SV (SV%)	BVWP
100	90	A 61	RP	Von: AS Wehr (33) Nach: AS Mendig (34) Zählstelle: 5609 0145 BVWP: Ausbau	63.400	14.265 (22,5%)	WB 46KB
101	90	A 73	BY	Von: AS Erlangen-Zentrum (Gmde) Nach: AS Erlangen-Bruck (B 4) Zählstelle: 6431 9102 BVWP: Ausbau	63.400	5.072 (8,0%)	WB 46BB
102	91	A 61	RP	Von: AD Dreieck Nahetal (A 60) Nach: AS Bad Kreuznach (51) Zählstelle: 6013 0401 BVWP: Ausbau	63.200	10.807 (17,1%)	WB 46KB
103	92	A 61	RP	Von: AD Dreieck Bad Neuenahr-Ahrweiler (A 573) Nach: AD Dreieck Sinzig (A 571) Zählstelle: 5408 7148 BVWP: Ausbau	62.800	14.004 (22,3%)	WB 46KB
104	92	A 61	RP	Von: AS Waldlaubersheim (47) Nach: AS Dorsheim (48) Zählstelle: 6013 0131 BVWP: Ausbau	62.800	11.932 (19,0%)	WB 46KB
105	93	A 61	RP	Von: AS Bingen-Mitte (49) Nach: AD Dreieck Nahetal (A 60) Zählstelle: 6013 0902 BVWP: Ausbau	62.600	11.706 (18,7%)	WB 46KB
106	94	A 5	BW	Von: AS Riegel (59) Nach: AS Teningen (60) Zählstelle: 7812 1001 BVWP: Ausbau	62.400	8.112 (13,0%)	WB 46BB
107	95	A 73	BY	Von: AS Möhrendorf (ERH 31) Nach: AS Erlangen-Nord (St 2240) Zählstelle: 6331 9002 BVWP: Ausbau	62.300	5.046 (8,1%)	WB 46BB
108	96	A 60	RP	Von: AS Ingelheim-Ost (16) Nach: AS Heidesheim (17) Zählstelle: 6014 0008 BVWP: Ausbau	62.000	4.960 (8,0%)	WB 56LB
109	97	A 61	RP	Von: AS Dorsheim (48) Nach: AS Bingen-Mitte (49) Zählstelle: 6013 7230 BVWP: Ausbau	61.300	12.015 (19,6%)	WB 46KB
110	98	A 61	RP	Von: AS Stromberg (46) Nach: AS Waldlaubersheim (47) Zählstelle: 6012 0132 BVWP: Ausbau	60.900	12.424 (20,4%)	WB 46KB

Nr	Rang	Straße	BL	Infos	DTV	SV (SV%)	BVWP
111	99	A 7	NI	Von: AS Hildesheim-Drispfenstedt (61) Nach: AS Hildesheim (62) Zählstelle: 3825 0108 BVWP: Ausbau	60.400	9.302 (15,4%)	WB 46BB
112	99	A 7	NI	Von: AS Hildesheim (62) Nach: AS Derneburg/Salzgitter (63) Zählstelle: 3826 3308 BVWP: Ausbau	60.400	9.302 (15,4%)	WB 46BB
113	100	A 1	NW	Von: AS Frechen (104) Nach: AS Gleuel (105) Zählstelle: 5007 2112 BVWP: Ausbau	60.200	8.127 (13,5%)	WB 46KB
114	101	A 73	BY	Von: AK Kreuz Fürth/Erlangen (A 3) Nach: AS Erlangen-Eltersdorf (ER 5) Zählstelle: 6431 9053 BVWP: Ausbau	60.100	4.508 (7,5%)	WB 46BB
115	102	A 60	RP	Von: AS Ingelheim-West (15) Nach: AS Ingelheim-Ost (16) Zählstelle: 6014 0201 BVWP: Ausbau	60.000	4.860 (8,1%)	WB 56LB
116	103	A 61	NW	Von: AS Viersen (7) Nach: AS Mackenstein (8) Zählstelle: 4704 2109 BVWP: Ausbau	59.900	8.506 (14,2%)	WB 46BB
117	104	A 61	NW	Von: AK Kreuz Bliesheim (A 1/A 553) Nach: AS Weilerswist (25) Zählstelle: 5207 2102 BVWP: Ausbau	59.600	12.337 (20,7%)	WB 46BB
118	104	A 7	BY	Von: AS Gramschatzer Wald (100) Nach: AS Würzburg/Estenfeld (101) Zählstelle: 6026 9020 BVWP: Ausbau	59.600	8.702 (14,6%)	WB 46BB
119	104	A 73	BY	Von: AS Baiersdorf-Nord (FO 2/St 2244) Nach: AS Möhrendorf (ERH 31) Zählstelle: 6332 9128 BVWP: Ausbau	59.600	4.708 (7,9%)	WB 46BB
120	105	A 27	HB	Von: AS Bremen-Überseestadt (18) Nach: AS Bremen-Horn/Lehe (19) Zählstelle: 2819 0120 BVWP: Ausbau	59.400	5.643 (9,5%)	WB 46BB
121	106	A 73	BY	Von: AS Erlangen-Eltersdorf (ER 5) Nach: AS Fürth-Ronhof (B 4a) Zählstelle: 6431 9101 BVWP: Ausbau	59.000	- (-)	WB 46BB

Nr	Rang	Straße	BL	Infos	DTV	SV (SV%)	BVWP
122	107	A 5	HE	Von: AS Homberg(Ohm) (6) Nach: AS Grünberg (7) Zählstelle: 5319 0813 BVWP: Ausbau	58.800	8.820 (15,0%)	WB 46BB
123	107	A 7	BY	Von: AK Kreuz Schweinfurt/Werneck (A 70) Nach: AS Gramschatzer Wald (100) Zählstelle: 6026 9001 BVWP: Ausbau	58.800	8.761 (14,9%)	WB 46BB
124	108	A 44	NW	Von: AS Münchheide (23) Nach: AS Krefeld-Forstwald (24) Zählstelle: 4705 2111 BVWP: Ausbau	58.300	5.947 (10,2%)	WB 46BB
125	109	A 1	NW	Von: AS Gleuel (105) Nach: AS Hürth (106) Zählstelle: 5106 2106 BVWP: Ausbau	57.900	8.048 (13,9%)	WB 46KB
126	110	A 44	NW	Von: AS Neersen (22) Nach: AS Münchheide (23) Zählstelle: 4705 2110 BVWP: Ausbau	57.000	5.415 (9,5%)	WB 46BB
127	111	A 1	NW	Von: AK Kreuz Münster-Süd (A 43) Nach: AS Ascheberg (79) Zählstelle: 4111 5121 BVWP: Ausbau	56.700	- (-)	WB 46BB
128	112	A 63	RP	Von: AS Klein-Winternheim (3) Nach: AS Nieder-Olm (4) Zählstelle: 6015 0902 BVWP: Ausbau	56.600	4.302 (7,6%)	WB 46KB
129	113	A 66	HE	Von: AS Langenselbold (40) Nach: AS Gründau-Rothenbergen (41) Zählstelle: 5820 0966 BVWP: Ausbau	56.400	5.414 (9,6%)	WB 46BB
130	114	A 6	RP	Von: AK Kreuz Landstuhl-West (A 62) Nach: AS Landstuhl-Ost (13) Zählstelle: 6511 8636 BVWP: Ausbau	56.200	7.812 (13,9%)	WB 46KB
131	114	A 94	BY	Von: AS München-Riem (5) Nach: AS Feldkirchen-West (6) Zählstelle: 7836 9111 BVWP: Ausbau	56.200	2.698 (4,8%)	WB 46BB
132	115	A 73	BY	Von: AS Forchheim-Süd (St 2243) Nach: AS Baiersdorf-Nord (FO 2/St 2244) Zählstelle: 6332 9001 BVWP: Ausbau	56.100	4.937 (8,8%)	WB 46BB



Nr	Rang	Straße	BL	Infos	DTV	SV (SV%)	BVWP
133	116	A 656	BW	Von: AS Mannheim-Seckenheim (4) Nach: AK Kreuz Heidelberg (A 5) Zählstelle: 6517 1003 BVWP: Ausbau	56.000	- (-)	WB 46KB
134	116	A 656	BW	Von: AK Kreuz Mannheim (A 6) Nach: AS Mannheim-Seckenheim (4) Zählstelle: 6517 1009 BVWP: Ausbau	56.000	2.688 (4,8%)	WB 46KB
135	117	A 44	NW	Von: AK Kreuz Neersen (Tkn A 52) Nach: AS Neersen (22) Zählstelle: 4704 2101 BVWP: Ausbau	55.700	5.292 (9,5%)	WB 46BB
136	118	A 61	RP	Von: AS Rheinböllen (45) Nach: AS Stromberg (46) Zählstelle: 6012 7233 BVWP: Ausbau	55.500	11.988 (21,6%)	WB 46KB
137	119	A 5	BW	Von: AS Lahr (56) Nach: AS Ettenheim (57a) Zählstelle: 7612 1043 BVWP: Ausbau	55.400	7.978 (14,4%)	WB 46BB
138	120	A 5	BW	Von: AS Freiburg-Süd (63) Nach: AS Bad Krozingen (64a) Zählstelle: 8012 1049 BVWP: Ausbau	55.300	8.295 (15,0%)	WB 46BB
139	120	A 94	BY	Von: AS München-Am Moosfeld (4) Nach: AS München-Riem (5) Zählstelle: 7836 9101 BVWP: Ausbau	55.300	2.599 (4,7%)	WB 46BB
140	121	A 61	RP	Von: AK Kreuz Alzey (A 63) Nach: AS Alzey (55) Zählstelle: 6214 0901 BVWP: Ausbau	55.200	11.095 (20,1%)	WB 46KB
141	122	A 5	HE	Von: AS Alsfeld-West (3) Nach: AS Homburg(Ohm) (6) Zählstelle: 5221 0812 BVWP: Ausbau	55.100	8.541 (15,5%)	WB 46BB
142	123	A 61	RP	Von: AS Mendig (34) Nach: AS Krufft (35) Zählstelle: 5609 0144 BVWP: Ausbau	54.600	12.886 (23,6%)	WB 46KB
143	123	A 5	BW	Von: AS Offenburg (55) Nach: AS Lahr (56) Zählstelle: 7513 1041 BVWP: Ausbau	54.600	7.808 (14,3%)	WB 46BB

Nr	Rang	Straße	BL	Infos	DTV	SV (SV%)	BVWP
144	124	A 39	NI	Von: AK Kreuz Braunschweig-Süd (A 395/B 4) Nach: AD Dreieck Braunschweig-Südwest (A 391) Zählstelle: 3729 0476 BVWP: Ausbau	53.800	2.959 (5,5%)	WB 46KB
145	125	A 61	NW	Von: AS Weilerswist (25) Nach: AS Swisttal-Heimerzheim (26) Zählstelle: 5207 2103 BVWP: Ausbau	53.700	12.083 (22,5%)	WB 46BB
146	125	A 5	HE	Von: AS Alsfeld-Ost (2) Nach: AS Alsfeld-West (3) Zählstelle: 5221 6811 BVWP: Ausbau	53.700	9.129 (17,0%)	WB 46BB
147	126	A 94	BY	Von: AS München-Daglfing (3) Nach: AS München-Am Moosfeld (4) Zählstelle: 7836 9100 BVWP: Ausbau	53.000	- (-)	WB 46BB
148	127	A 61	NW	Von: AS Süchteln (6) Nach: AS Viersen (7) Zählstelle: 4704 2110 BVWP: Ausbau	52.700	7.589 (14,4%)	WB 46BB
149	128	A 1	NW	Von: AS Hürth (106) Nach: AD Dreieck Erfttal (A 61) Zählstelle: 5106 5010 BVWP: Ausbau	52.300	7.688 (14,7%)	WB 46KB
150	129	A 61	RP	Von: AS Worms (58) Nach: AK Kreuz Frankenthal (A 6) Zählstelle: 6315 7224 BVWP: Ausbau	52.200	10.127 (19,4%)	WB 46KB
151	130	A 61	NW	Von: AS Mackenstein (8) Nach: AK Kreuz Mönchengladbach-Venlo (A 52) Zählstelle: 4704 2108 BVWP: Ausbau	51.900	7.110 (13,7%)	WB 46BB
152	131	A 5	HE	Von: AD Hattenbacher Dreieck (A 7) Nach: AS Alsfeld-Ost (2) Zählstelle: 5123 0810 BVWP: Ausbau	51.700	8.220 (15,9%)	WB 46BB
153	132	A 8	BY	Von: AS Grabenstätt (109) Nach: AS Bergen (110) Zählstelle: 8141 9030 BVWP: Ausbau	51.500	6.232 (12,1%)	WB 46BB
154	133	A 8	BY	Von: AS Felden (107) Nach: AS Übersee (108) Zählstelle: 8140 9028 BVWP: Ausbau	51.200	6.707 (13,1%)	WB 46BB

Nr	Rang	Straße	BL	Infos	DTV	SV (SV%)	BVWP
155	134	A 61	RP	Von: AS Worms/Mörstadt (57) Nach: AS Worms (58) Zählstelle: 6315 8341 BVWP: Ausbau	50.800	10.465 (20,6%)	WB 46KB
156	135	A 44	NW	Von: AS Soest-Ost (57) Nach: AS Erwitte/Anröchte (58) Zählstelle: 4415 2100 BVWP: Ausbau	50.700	8.112 (16,0%)	WB 46BB
157	136	A 44	NW	Von: AK Kreuz Werl (A 445) Nach: AS Soest (56) Zählstelle: 4414 5110 BVWP: Ausbau	50.600	8.754 (17,3%)	WB 46BB
158	137	A 61	NW	Von: AS Rheinbach (28) Nach: AK Kreuz Meckenheim (A 565) Zählstelle: 5308 2104 BVWP: Ausbau	50.500	11.312 (22,4%)	WB 46BB
159	138	A 61	NW	Von: AS Miel (27) Nach: AS Rheinbach (28) Zählstelle: 5307 2102 BVWP: Ausbau	50.400	11.693 (23,2%)	WB 46BB
160	138	A 44	HE	Von: AS Kassel-Bad Wilhelmshöhe (68) Nach: AK Kreuz Kassel-West (A 49) Zählstelle: 4722 0869 BVWP: Ausbau	50.400	8.770 (17,4%)	WB 46BB
161	138	A 8	BY	Von: AS Übersee (108) Nach: AS Grabenstätt (109) Zählstelle: 8141 9029 BVWP: Ausbau	50.400	6.098 (12,1%)	WB 46BB
162	139	A 8	BY	Von: AS Schweinbach (111) Nach: AS Traunstein/Siegsdorf (112) Zählstelle: 8141 9032 BVWP: Ausbau	50.100	5.912 (11,8%)	WB 46BB
163	139	A 27	HB	Von: AS Bremen-Horn/Lehe (19) Nach: AS Bremen-Vahr (20) Zählstelle: 2919 0103 BVWP: Ausbau	50.100	5.261 (10,5%)	WB 46BB
164	140	A 8	BY	Von: AS Bergen (110) Nach: AS Schweinbach (111) Zählstelle: 8141 9200 BVWP: Ausbau	50.000	- (-)	WB 46BB
165	141	A 61	RP	Von: AS Krufft (35) Nach: AS Plaidt (36) Zählstelle: 5610 0143 BVWP: Ausbau	49.900	11.327 (22,7%)	WB 46KB

Nr	Rang	Straße	BL	Infos	DTV	SV (SV%)	BVWP
166	142	A 61	NW	Von: AS Swisttal-Heimerzheim (26) Nach: AS Miel (27) Zählstelle: 5307 2101 BVWP: Ausbau	49.800	12.350 (24,8%)	WB 46BB
167	142	A 94	BY	Von: AK Kreuz München-Ost (A 99) Nach: AS Parsdorf (9) Zählstelle: 7836 9840 BVWP: Ausbau	49.800	3.934 (7,9%)	WB 46BB
168	143	A 61	NW	Von: AK Kreuz Kerpen (A 4) Nach: AS Türrnich (21) Zählstelle: 5106 5621 BVWP: Ausbau	49.600	8.928 (18,0%)	WB 46BB
169	144	A 3	BY	Von: AS Neutraubling (102) Nach: AS Rosenhof (103) Zählstelle: 7039 9077 BVWP: Ausbau	49.400	9.139 (18,5%)	WB 46BB
170	144	A 61	NW	Von: AS Bergheim-Süd (19) Nach: AK Kreuz Kerpen (A 4) Zählstelle: 5106 5059 BVWP: Ausbau	49.400	8.843 (17,9%)	WB 46BB
171	145	A 61	RP	Von: AS Alzey (55) Nach: AS Gundersheim (56) Zählstelle: 6215 8331 BVWP: Ausbau	49.300	10.550 (21,4%)	WB 46KB
172	145	A 61	RP	Von: AS Gundersheim (56) Nach: AS Worms/Mörstadt (57) Zählstelle: 6315 8332 BVWP: Ausbau	49.300	10.501 (21,3%)	WB 46KB
173	146	A 61	RP	Von: AS Plaidt (36) Nach: AK Kreuz Koblenz (A 48) Zählstelle: 5610 7142 BVWP: Ausbau	48.300	11.640 (24,1%)	WB 46KB
174	147	A 44	NW	Von: AS Soest (56) Nach: AS Soest-Ost (57) Zählstelle: 4414 2101 BVWP: Ausbau	48.100	8.658 (18,0%)	WB 46BB
175	147	A 72	SN	Von: AS Stollberg-Nord (14) Nach: AS Chemnitz-Süd (15) Zählstelle: 5242 4108 BVWP: Ausbau	48.100	5.435 (11,3%)	WB 46KB
176	148	A 6	BW	Von: AS Mannheim/Schwetzingen (28) Nach: AS Schwetzingen/Hockenheim (29) Zählstelle: 6617 1001 BVWP: Ausbau	48.000	5.808 (12,1%)	WB 46BB

Nr	Rang	Straße	BL	Infos	DTV	SV (SV%)	BVWP
177	148	A 6	BW	Von: AS Schwetzingen/Hockenheim (29) Nach: AD Dreieck Hockenheim (A 61) Zählstelle: 6617 1013 BVWP: Ausbau	48.000	5.808 (12,1%)	WB 46BB
178	148	A 656	BW	Von: AK Kreuz Heidelberg (A 5) Nach: Anschluss B 37 Zählstelle: 6517 1011 BVWP: Ausbau	48.000	1.968 (4,1%)	WB 46KB
179	149	A 94	BY	Von: AS München-Zamdorf (2) Nach: AS München-Daglfing (3) Zählstelle: 7835 9002 BVWP: Ausbau	47.900	1.964 (4,1%)	WB 46BB
180	150	A 6	RP	Von: AS Grünstadt (19) Nach: AK Kreuz Frankenthal (A 61) Zählstelle: 6415 7604 BVWP: Ausbau	47.800	6.453 (13,5%)	WB 46KB
181	151	A 1	NI	Von: AS Hittfeld (41) Nach: AS Dibbersen (42) Zählstelle: 2625 0059 BVWP: Ausbau	47.600	7.711 (16,2%)	WB 68BB
182	152	A 61	RP	Von: AS Koblenz/Waldesch (40) Nach: AS Boppard (41) Zählstelle: 5711 8245 BVWP: Ausbau	47.500	10.735 (22,6%)	WB 46KB
183	153	A 1	NI	Von: AS Dibbersen (42) Nach: AD Buchholzer Dreieck (A 261) Zählstelle: 2625 0058 BVWP: Ausbau	47.400	7.963 (16,8%)	WB 68BB
184	154	A 61	RP	Von: AS Boppard (41) Nach: AS Emmelshausen (42) Zählstelle: 5811 8252 BVWP: Ausbau	47.300	10.643 (22,5%)	WB 46KB
185	155	A 61	RP	Von: AK Kreuz Koblenz (A 48) Nach: AS Koblenz-Metternich (38) Zählstelle: 5610 7141 BVWP: Ausbau	47.200	10.478 (22,2%)	WB 46KB
186	156	A 1	NI	Von: AS Delmenhorst-Ost (58) Nach: AS Groß Ippener (59) Zählstelle: 3017 0003 BVWP: Ausbau	46.600	10.392 (22,3%)	WB 46BB
187	157	A 44	HE	Von: AS Zierenberg (67) Nach: AS Kassel-Bad Wilhelmshöhe (68) Zählstelle: 4722 0868 BVWP: Ausbau	46.300	8.751 (18,9%)	WB 46BB

Nr	Rang	Straße	BL	Infos	DTV	SV (SV%)	BVWP
188	158	B 6	HB	Von: Verteilerkreis Utbremen Nach: Parallelweg Zählstelle: 2918 0215 BVWP: Ausbau	46.200	4.297 (9,3%)	WB 24KK
189	159	A 72	SN	Von: AS Stollberg-West (13) Nach: AS Stollberg-Nord (14) Zählstelle: 5242 1000 BVWP: Ausbau	46.000	5.842 (12,7%)	WB 46KB
190	160	A 61	NW	Von: AS Türnich (21) Nach: AS Gymnich (22) Zählstelle: 5106 2102 BVWP: Ausbau	45.700	9.734 (21,3%)	WB 46BB
191	161	A 61	RP	Von: AS Emmelshausen (42) Nach: AS Pfalzfeld (43) Zählstelle: 5811 8257 BVWP: Ausbau	45.500	10.465 (23,0%)	WB 46KB
192	162	A 13	BB	Von: AK Schönefelder Kreuz (A 10) Nach: AS Ragow (2) Zählstelle: 3647 1006 BVWP: Ausbau	45.100	5.638 (12,5%)	WB 46KB
193	163	A 1	NI	Von: AD Horster Dreieck (Tkn Eckverb. mit A 7) Nach: AS Hittfeld (41) Zählstelle: 2625 0061 BVWP: Ausbau	45.000	- (-)	WB 68BB
194	163	A 61	NW	Von: AS Bergheim (18) Nach: AS Bergheim-Süd (19) Zählstelle: 5005 2102 BVWP: Ausbau	45.000	8.595 (19,1%)	WB 46BB
195	164	A 61	RP	Von: AS Gau-Bickelheim (52) Nach: AS Bornheim (53) Zählstelle: 6214 0128 BVWP: Ausbau	44.900	10.013 (22,3%)	WB 46KB
196	164	A 6	RP	Von: AK Kreuz Frankenthal (A 61) Nach: AS Frankenthal (22) Zählstelle: 6416 8570 BVWP: Ausbau	44.900	5.657 (12,6%)	WB 46KB
197	165	B 10	BW	Von: B10/B27, S*Stgt.-Zuffenhausen, (Gabel B10, S*Stgt.-Zuffenhausen) Nach: Zählstelle: 7121 1108 BVWP: Neubau	44.500	2.492 (5,6%)	WB 04KK
198	166	A 61	RP	Von: AS Bornheim (53) Nach: AK Kreuz Alzey (A 63) Zählstelle: 6214 0150 BVWP: Ausbau	44.200	10.033 (22,7%)	WB 46KB

Nr	Rang	Straße	BL	Infos	DTV	SV (SV%)	BVWP
199	167	A 61	RP	Von: AS Koblenz-Metternich (38) Nach: AS Koblenz/Dieblich (39) Zählstelle: 5610 7140 BVWP: Ausbau	44.100	10.584 (24,0%)	WB 46KB
200	168	A 1	NI	Von: AS Wildeshausen-Nord (60) Nach: AS Wildeshausen-West (61) Zählstelle: 3016 0007 BVWP: Ausbau	44.000	10.296 (23,4%)	WB 46BB
201	168	A 1	NI	Von: AS Groß Ippener (59) Nach: AS Wildeshausen-Nord (60) Zählstelle: 3017 0005 BVWP: Ausbau	44.000	9.812 (22,3%)	WB 46BB
202	169	A 61	RP	Von: AS Pfalzfeld (43) Nach: AS Laudert (44) Zählstelle: 5911 8262 BVWP: Ausbau	43.900	10.360 (23,6%)	WB 46KB
203	170	A 61	NW	Von: AS Gymnich (22) Nach: AD Dreieck Erfttal (A 1) Zählstelle: 5106 2103 BVWP: Ausbau	43.600	8.894 (20,4%)	WB 46BB
204	170	A 12	BB	Von: AD Dreieck Spreeau (A 10) Nach: AS Friedersdorf (2) Zählstelle: 3648 1002 BVWP: Ausbau	43.600	8.589 (19,7%)	WB 46BB
205	170	A 4	HE	Von: AS Bad Hersfeld (32) Nach: AS Friedewald (33) Zählstelle: 5124 0883 BVWP: Ausbau	43.600	7.063 (16,2%)	WB 68KB
206	170	A 8	BY	Von: AS Traunstein/Siegsdorf (112) Nach: AS Neukirchen (113) Zählstelle: 8142 9033 BVWP: Ausbau	43.600	5.799 (13,3%)	WB 46BB
207	171	A 8	BY	Von: AS Anger (Behelfsausfahrt) (114) Nach: AS Bad Reichenhall (115) Zählstelle: 8243 9035 BVWP: Ausbau	43.500	5.786 (13,3%)	WB 46BB
208	172	A 61	RP	Von: AS Koblenz/Dieblich (39) Nach: AS Koblenz/Waldesch (40) Zählstelle: 5711 0139 BVWP: Ausbau	43.300	10.825 (25,0%)	WB 46KB
209	172	A 5	BW	Von: AS Efringen-Kirchen (67) Nach: AD Dreieck Weil am Rhein (A 98) Zählstelle: 8311 1053 BVWP: Ausbau	43.300	6.452 (14,9%)	WB 46BB

Nr	Rang	Straße	BL	Infos	DTV	SV (SV%)	BVWP
210	173	A 61	NW	Von: AS Nettetal (5) Nach: AS Süchteln (6) Zählstelle: 4703 2102 BVWP: Ausbau	43.100	7.068 (16,4%)	WB 46BB
211	174	A 61	RP	Von: AS Laudert (44) Nach: AS Rheinböllen (45) Zählstelle: 5911 8263 BVWP: Ausbau	42.900	10.296 (24,0%)	WB 46KB
212	175	A 61	NW	Von: AS Jackerath (16) Nach: AD Dreieck Jackerath (Tkn A 44) Zählstelle: 4904 2107 BVWP: Ausbau	42.000	8.316 (19,8%)	WB 46BB
213	176	A 4	HE	Von: AD Kirchheimer Dreieck (A 7) Nach: AS Bad Hersfeld (32) Zählstelle: 5124 6881 BVWP: Ausbau	41.900	6.788 (16,2%)	WB 68KB
214	177	A 5	BW	Von: AD Dreieck Weil am Rhein (A 98) Nach: AS Weil am Rhein/Hünigen (69) Zählstelle: 8311 1054 BVWP: Ausbau	41.500	3.611 (8,7%)	WB 46BB
215	178	A 61	NW	Von: AS Bedburg (17) Nach: AS Bergheim (18) Zählstelle: 5005 2101 BVWP: Ausbau	41.300	8.260 (20,0%)	WB 46BB
216	179	A 24	BB	Von: AD Dreieck Wittstock/Dosse (A 19) Nach: AS Herzsprung (21) Zählstelle: 2840 1003 BVWP: Ausbau	41.200	5.850 (14,2%)	WB 46BB
217	180	A 44	HE	Von: AS Breuna (66) Nach: AS Zierenberg (67) Zählstelle: 4621 0867 BVWP: Ausbau	40.900	9.162 (22,4%)	WB 46BB
218	180	A 8	BY	Von: AS Bad Reichenhall (115) Nach: Grenzübergang Autobahn (116) Zählstelle: 8243 9036 BVWP: Ausbau	40.900	6.830 (16,7%)	WB 46BB
219	181	A 44	NW	Von: AK Kreuz Wünnenberg-Haaren (A 33) Nach: AS Meerhof (62) Zählstelle: 4418 2100 BVWP: Ausbau	40.700	8.995 (22,1%)	WB 46BB
220	181	A 13	BB	Von: AS Mittenwalde (3) Nach: AS Groß Körös (4) Zählstelle: 3747 3609 BVWP: Ausbau	40.700	5.861 (14,4%)	WB 46KB



Nr	Rang	Straße	BL	Infos	DTV	SV (SV%)	BVWP
221	182	A 7	BY	Von: AS Würzburg/Estenfeld (101) Nach: AK Kreuz Biebelried (A 3) Zählstelle: 6226 9053 BVWP: Ausbau	40.600	7.430 (18,3%)	WB 46BB
222	183	A 61	RP	Von: AS Bad Kreuznach (51) Nach: AS Gau-Bickelheim (52) Zählstelle: 6113 7129 BVWP: Ausbau	40.500	7.979 (19,7%)	WB 46KB
223	184	A 5	BW	Von: AS Hartheim/Heitersheim (64b) Nach: AS Müllheim/Neuenburg (65) Zählstelle: 8111 1051 BVWP: Ausbau	40.400	7.514 (18,6%)	WB 46BB
224	184	A 13	BB	Von: AS Groß Körös (4) Nach: AS Teupitz (5a) Zählstelle: 3847 1001 BVWP: Ausbau	40.400	5.494 (13,6%)	WB 46KB
225	185	A 6	RP	Von: AS Bruchmühlbach-Miesau (11) Nach: AK Kreuz Landstuhl-West (A 62) Zählstelle: 6610 8635 BVWP: Ausbau	40.300	6.247 (15,5%)	WB 46KB
226	185	A 24	BB	Von: AS Herzsprung (21) Nach: AS Neuruppin (22) Zählstelle: 3041 3613 BVWP: Ausbau	40.300	5.602 (13,9%)	WB 46BB
227	186	A 72	SN	Von: AS Hartenstein (12) Nach: AS Stollberg-West (13) Zählstelle: 5342 1000 BVWP: Ausbau	40.200	4.824 (12,0%)	WB 46KB
228	187	A 1	NI	Von: AS Wildeshausen-West (61) Nach: AS Ahlhorner Heide (62) Zählstelle: 3115 0009 BVWP: Ausbau	39.500	9.678 (24,5%)	WB 46BB
229	188	A 4	HE	Von: AS Wildeck-Hönebach (34) Nach: AS Wildeck-Obersuhl (35) Zählstelle: 5025 0885 BVWP: Ausbau	39.400	6.462 (16,4%)	WB 68KB
230	188	A 5	BW	Von: AD Dreieck Neuenburg (Abzweig Neuenburg) Nach: AS Efringen-Kirchen (67) Zählstelle: 8211 1001 BVWP: Ausbau	39.400	6.343 (16,1%)	WB 46BB
231	188	A 72	SN	Von: AS Zwickau-Ost (11) Nach: AS Hartenstein (12) Zählstelle: 5341 1000 BVWP: Ausbau	39.400	4.964 (12,6%)	WB 46KB

Nr	Rang	Straße	BL	Infos	DTV	SV (SV%)	BVWP
232	189	A 44	HE	Von: AS Diemelstadt (64) Nach: AS Warburg (65) Zählstelle: 4520 0865 BVWP: Ausbau	39.000	8.502 (21,8%)	WB 46BB
233	189	A 61	NW	Von: AD Dreieck Jackerath (Tkn A 44) Nach: AS Bedburg (17) Zählstelle: 4904 2106 BVWP: Ausbau	39.000	7.722 (19,8%)	WB 46BB
234	190	A 44	HE	Von: AS Warburg (65) Nach: AS Breuna (66) Zählstelle: 4521 6866 BVWP: Ausbau	38.900	9.064 (23,3%)	WB 46BB
235	190	A 6	RP	Von: AS Wattenheim (18) Nach: AS Grünstadt (19) Zählstelle: 6414 8593 BVWP: Ausbau	38.900	6.146 (15,8%)	WB 46KB
236	191	A 44	HE	Von: AS Meerhof (62) Nach: AS Diemelstadt (64) Zählstelle: 4520 0884 BVWP: Ausbau	38.800	8.187 (21,1%)	WB 46BB
237	191	A 4	HE	Von: AS Gerstungen (36) Nach: AS Wommen (37) Zählstelle: 4926 0810 BVWP: Ausbau	38.800	7.372 (19,0%)	WB 68KB
238	192	A 8	BY	Von: AS Neukirchen (113) Nach: AS Anger (Behelfsausfahrt) (114) Zählstelle: 8142 9034 BVWP: Ausbau	38.700	- (-)	WB 46BB
239	192	A 13	BB	Von: AS Lübbenau (9) Nach: AD Dreieck Spreewald (A 15) Zählstelle: 4149 1005 BVWP: Ausbau	38.700	5.031 (13,0%)	WB 46KB
240	192	B 6	NI	Von: AS Hannover-Herrenhausen (A 2) Nach: B 6 Zählstelle: 3523 0409 BVWP: Ausbau	38.700	2.709 (7,0%)	WB 46KK
241	193	A 44	NW	Von: AS Erwitte/Anröchte (58) Nach: AS Geseke (59) Zählstelle: 4416 2100 BVWP: Ausbau	38.000	6.992 (18,4%)	WB 46BB
242	194	A 13	BB	Von: AS Baruth/Mark (5b) Nach: AS Staakow (6) Zählstelle: 3948 1001 BVWP: Ausbau	37.800	5.216 (13,8%)	WB 46KB

Nr	Rang	Straße	BL	Infos	DTV	SV (SV%)	BVWP
243	195	A 6	BY	Von: AK Kreuz Nürnberg-Ost (A 9) Nach: AK Kreuz Altdorf (A 3) Zählstelle: 6633 9053 BVWP: Ausbau	37.200	8.296 (22,3%)	WB 46KB
244	196	A 94	BY	Von: AS München-Steinhausen (1) Nach: AS München-Zamdorf (2) Zählstelle: 7835 9001 BVWP: Ausbau	37.100	1.373 (3,7%)	WB 46BB
245	197	A 13	BB	Von: AS Staakow (6) Nach: AS Freivalde (7) Zählstelle: 3948 1002 BVWP: Ausbau	37.000	4.847 (13,1%)	WB 46KB
246	198	A 4	HE	Von: AS Wildeck-Obersuhl (35) Nach: AS Gerstungen (36) Zählstelle: 5026 0809 BVWP: Ausbau	36.300	7.042 (19,4%)	WB 68KB
247	198	A 6	RP	Von: AS Waldmohr (10) Nach: AS Bruchmühlbach-Miesau (11) Zählstelle: 6610 7118 BVWP: Ausbau	36.300	5.808 (16,0%)	WB 46KB
248	199	A 13	BB	Von: AS Freivalde (7) Nach: AS Duben (8) Zählstelle: 4048 1001 BVWP: Ausbau	35.500	5.467 (15,4%)	WB 46KB
249	200	A 6	RP	Von: AS Kaiserslautern-Ost (16b) Nach: AS Enkenbach-Alsenborn (17) Zählstelle: 6513 0127 BVWP: Ausbau	35.400	5.770 (16,3%)	WB 46KB
250	201	A 44	NW	Von: AS Geseke (59) Nach: AS Büren (60) Zählstelle: 4417 2101 BVWP: Ausbau	35.200	6.547 (18,6%)	WB 46BB
251	202	A 13	BB	Von: AS Duben (8) Nach: AS Lübbenau (9) Zählstelle: 4149 1001 BVWP: Ausbau	34.800	4.837 (13,9%)	WB 46KB
252	203	A 6	RP	Von: AS Enkenbach-Alsenborn (17) Nach: AS Wattenheim (18) Zählstelle: 6414 8607 BVWP: Ausbau	34.700	6.003 (17,3%)	WB 46KB
253	204	A 61	NW	Von: AS Kaldenkirchen-Süd (3) Nach: AS Breyell (4) Zählstelle: 4603 2105 BVWP: Ausbau	34.500	6.245 (18,1%)	WB 46BB

Nr	Rang	Straße	BL	Infos	DTV	SV (SV%)	BVWP
254	205	A 4	HE	Von: AS Friedewald (33) Nach: AS Wildeck-Hönebach (34) Zählstelle: 5025 0884 BVWP: Ausbau	34.100	6.138 (18,0%)	WB 68KB
255	206	A 44	NW	Von: AS Büren (60) Nach: AK Kreuz Wünnenberg-Haaren (A 33) Zählstelle: 4417 2100 BVWP: Ausbau	34.000	6.154 (18,1%)	WB 46BB
256	207	B 21	BY	Von: Bad Reichenhall-Nord Nach: Weisbach Zählstelle: 8243 9123 BVWP: Ortsumgehung	33.200	1.726 (5,2%)	WB 02KK
257	208	A 61	NW	Von: AS Kaldenkirchen (2) Nach: AS Kaldenkirchen-Süd (3) Zählstelle: 4603 2104 BVWP: Ausbau	33.100	6.521 (19,7%)	WB 46BB
258	208	B 471	BY	Von: Emmering N Nach: AS L2345(Esting) Zählstelle: 7833 9104 BVWP: Ausbau	33.100	2.152 (6,5%)	WB 24KK
259	209	A 5	BW	Von: AS Weil am Rhein/Hünigen (69) Nach: Grenzübergang Weil am Rhein Zählstelle: 8411 1099 BVWP: Ausbau	32.900	3.158 (9,6%)	WB 46BB
260	210	A 12	BB	Von: Behelfs-AS Briesen (6) Nach: AS Müllrose (7) Zählstelle: 3651 1002 BVWP: Ausbau	32.300	6.945 (21,5%)	WB 46BB
261	211	A 12	BB	Von: AS Storkow (3) Nach: AS Fürstenwalde-West (4) Zählstelle: 3650 3608 BVWP: Ausbau	32.200	8.436 (26,2%)	WB 46BB
262	212	B 10	BY	Von: Neu Ulm Otto-Hahn-Str. Nach: St 2021 Zählstelle: 7626 9115 BVWP: Ortsumgehung Die Stadt Neu-Ulm hat den Bau abgelehnt. Statt dessen wird die innerörtliche B 10 (Europastraße) ausgebaut.	30.600	3.305 (10,8%)	WB 04KB
263	213	A 12	BB	Von: AS Müllrose (7) Nach: AS Frankfurt(Oder)-West (8) Zählstelle: 3652 1001 BVWP: Ausbau	30.500	6.924 (22,7%)	WB 46BB
264	213	A 61	NW	Von: AS Breyell (4) Nach: AS Nettetal (5) Zählstelle: 4703 2101 BVWP: Ausbau	30.500	5.917 (19,4%)	WB 46BB

Nr	Rang	Straße	BL	Infos	DTV	SV (SV%)	BVWP
265	214	B 471	BY	Von: AS L2345(Esting) Nach: Neuesting Zählstelle: 7733 9100 BVWP: Ausbau	30.000	2.730 (9,1%)	WB 24KK
266	215	A 12	BB	Von: AS Fürstenwalde-Ost (5) Nach: Behelfs-AS Briesen (6) Zählstelle: 3650 1003 BVWP: Ausbau	29.900	6.548 (21,9%)	WB 46BB
267	216	A 656	BW	Von: Anschluss B 37 (1) Nach: AS Mannheim-Neckarau (2) Zählstelle: 6517 1001 BVWP: Ausbau	29.200	701 (2,4%)	WB 46KB
268	217	A 64	RP	Von: Grenzübergang Sauerthalbrücke (1) Nach: AS Trier (3) Zählstelle: 6205 7022 BVWP: Ausbau	28.900	5.115 (17,7%)	WB 24KB
269	218	B 209	NI	Von: Lüneburg (N), (AS B 4) Nach: Adendorf (Lüner Rennbahn) Zählstelle: 2728 2093 BVWP: Ortsumgehung Die B 209 führt zum größten Teil an Adendorf vorbei. Nur ein kleiner Teil wird noch durchfahren. Der größte Teil des Verkehrs geht von Adendorf selbst aus und führt nach Lüneburg. Bereits kurz nach Adendorf beträgt das Verkehrsaufkommen nur noch 12.200 Fahrzeuge. Die Einstufung im Weiteren Bedarf ohne Planungsrecht wird mit dem Geldmangel im Bundesfernstraßenbau begründet.	27.800	1.974 (7,1%)	WB 02KK
270	218	B 27	BW	Von: B27/K2000/K2117 Bad Friedrichshall-Kochendorf Nach: B27/L1096 bei Bad Friedrichshall-Jagstfeld Zählstelle: 6721 1101 BVWP: Teilortsumgehungsabschnitt Dieser Abschnitt der B 27 ist bereits ortsdurchfahrtsfrei fertiggestellt. Ein kleiner Abschnitt des Nordabschnittes bis zur L 1096 soll aber im Zuge der OU Jagstfeld neu gebaut werden.	27.800	1.557 (5,6%)	WB 02KK
271	218	B 51	RP	Von: B 268 Stadtgrenze Trier (FH) Nach: K 134 Zählstelle: 6205 7052 BVWP: Neubau	27.800	1.168 (4,2%)	WB 02KK
272	219	B 303	BY	Von: GVS / Makredwitz Niederwerrn Nach: OD Schweinfurt Zählstelle: 5927 9113 BVWP: Neubau	27.500	908 (3,3%)	WB 02KK
273	220	B 39	BW	Von: B 39 Landesgrenze Rheinland-Pfalz Nach: B 39 / L 722 Lushof Zählstelle: 6616 1100 BVWP: Ausbau	27.100	2.520 (9,3%)	WB 24KB
274	221	B 8	NW	Von: L 396 Nach: Dinslakener Landstraße Zählstelle: 4305 2213 BVWP: Neubau	26.900	1.211 (4,5%)	WB 04KK
275	222	B 39	RP	Von: K 3 Nach: Landesgrenze VB Zählstelle: 6616 7094 BVWP: Ausbau	25.700	2.493 (9,7%)	WB 24KK

Nr	Rang	Straße	BL	Infos	DTV	SV (SV%)	BVWP
276	223	B 39	RP	Von: B 9 südl. Speyer Nach: K 3 Zählstelle: 6616 0095 BVWP: Ausbau	25.400	2.591 (10,2%)	WB 24KK
277	224	B 482	NW	Von: K 25 Nach: B 61/L 780 b. Barkhausen Zählstelle: 3719 2238 BVWP: Ausbau	24.800	2.108 (8,5%)	WB 24BK
278	225	B 317	BW	Von: B317/L135 Steinen-Höllstein Nach: B317/L139 Maulburg Zählstelle: 8312 1109 BVWP: Ausbau	24.600	1.279 (5,2%)	WB 24KK
279	226	B 42	RP	Von: L 258 Nach: B 256 Neuwied Zählstelle: 5510 0990 BVWP: Teilortsumgehung	23.500	1.669 (7,1%)	WB 04KK
280	227	B 188	NI	Von: L321 Nach: L290 Vorsfelde Zählstelle: 3530 0436 BVWP: Ortsumgehung Die B 188 durchfährt diesen Stadtteil von Wolfsburg.	23.100	855 (3,7%)	WB 02KK
281	228	B 51	RP	Von: L 44 Nach: B 268 Stadtgrenze Trier (FH) Zählstelle: 6205 0053 BVWP: Neubau	22.900	1.374 (6,0%)	WB 02KK
282	228	B 317	BW	Von: AS Lörrach-Mitte (A 98) Nach: B317/L135 Steinen-Höllstein Zählstelle: 8312 1107 BVWP: Ausbau	22.900	1.328 (5,8%)	WB 24KK
283	229	B 65	NI	Von: Bad Nenndorf Nach: Hannover Zählstelle: 3624 0421 BVWP: Ortsumgehung	22.800	1.619 (7,1%)	WB 02KK
284	230	B 20	BY	Von: OD-Burghausen Nach: Burghausen-Nord Zählstelle: 7842 9171 BVWP: Ortsumgehung	22.100	1.613 (7,3%)	WB 02KK

Nr	Rang	Straße	BL	Infos	DTV	SV (SV%)	BVWP
285	230	B 3	BW	Von: B3/L80 Sinzheim Nach: B3/Gemeindestraße Baden-Baden Zählstelle: 7215 1101 BVWP: Ortsumgehung Die B 3 ist eine Parallelstrecke zur A 5 und durchfährt Sinzheim.	22.100	729 (3,3%)	WB 02KK
286	231	B 20	BY	Von: Furth i.W. (Cham-Mitte, B 20 / B22) Nach: CHA/WEN (AS Chammünster, B 20/B 85) Zählstelle: 6742 9143 BVWP: Ausbau	21.800	2.049 (9,4%)	WB 24KK
287	232	B 10	BY	Von: St 2021 Nach: Neu Ulm Zählstelle: 7626 9117 BVWP: Ortsumgehung Die Stadt Neu-Ulm hat den Bau abgelehnt. Statt dessen wird die innerörtliche B 10 (Europastraße) ausgebaut.	21.700	2.930 (13,5%)	WB 04KB
288	233	B 47	HE	Von: OU Riedrode Nach: AS K 31 Zählstelle: 6317 0318 BVWP: Ausbau	21.500	2.150 (10,0%)	WB 24KK
289	234	B 312	BW	Von: B312 Anschl. Metzingen Nach: B28/B312 westl. Metzingen Zählstelle: 7421 1104 BVWP: Ausbau	21.400	1.348 (6,3%)	WB 24KK
290	235	B 214	NI	Von: L611 Watenbüttel Nach: K1 Zählstelle: 3628 0440 BVWP: Ortsumgehung	21.100	1.118 (5,3%)	WB 02KK
291	236	B 256	RP	Von: L 117 Plaidt Nach: K 62 Zählstelle: 5610 0345 BVWP: Ortsumgehung Die B 256 führt durch den Nordwesten von Plaidt und betrifft hauptsächlich Industriegebiet. Das Hauptproblem besteht in den langen Rückstaus vor den Kreuzungen. Für die Ortsumgehung Plaidt liegt eine grobe Planung vor. Mit dem Argument des Geldmangels im Bundesfernstraßenbau wird von den Behörden die Einstufung im Weiteren Bedarf begründet.	21.000	3.696 (17,6%)	WB 04KK
292	237	B 39	RP	Von: B 9 Speyer Nach: B 9 südl. Speyer Zählstelle: 6616 0096 BVWP: Ausbau	20.800	1.123 (5,4%)	WB 24KK
293	238	B 15	BY	Von: AS B2 Nach: OD-Grenze Hof Zählstelle: 5737 9102 BVWP: Ausbau	20.500	1.743 (8,5%)	WB 02KK
294	238	B 51	RP	Von: AS Trier (A 64) Nach: L 44 Zählstelle: 6205 0903 BVWP: Neubau	20.500	718 (3,5%)	WB 04KK

Nr	Rang	Straße	BL	Infos	DTV	SV (SV%)	BVWP
295	239	B 253	HE	Von: Emd. K 36 Nach: Emd. K 48 Frohnhausen Zählstelle: 5215 0101 BVWP: Ortsumgehung Die B 253 führt durch Frohnhausen bei Dillenburg.	20.400	1.489 (7,3%)	WB 02KK
296	240	B 4	NI	Von: A391 Nach: L321, b. Meine Zählstelle: 3629 0417 BVWP: Neubau	20.300	1.807 (8,9%)	WB 04KK
297	241	B 35	BW	Von: B35/B293 Bretten Nach: B35/L1103 Bretten (Alexanderplatz) Zählstelle: 6918 1101 BVWP: Ausbau	20.000	3.000 (15,0%)	WB 24KK
298	241	B 30	BW	Von: <b>B30/L284 AS Baidt/Baienfurt</b> Nach: <b>B30/L285 Gaisbeuren</b> Zählstelle: <b>8124 1100</b> BVWP: <b>Ortsumgehung</b> Die B 30 durchfährt die Ortschaften Enzisreute und Gaisbeuren. Für die OU Enzisreute ist ein grober Entwurf erstellt. Für die OU Gaisbeuren steht noch nicht einmal die Linienführung fest. Mit dem Argument des Geldmangels im Bundesfernstraßenbau wird die Einstufung im Weiteren Bedarf begründet.	20.000	1.500 (7,5%)	WB 04KB
299	241	B 30	BW	Von: <b>OD Enzisreute</b> Nach: Zählstelle: <b>8124 1100</b> BVWP: <b>Ortsumgehung</b> Die B 30 durchfährt die Ortschaften Enzisreute und Gaisbeuren. Für die OU Enzisreute ist ein grober Entwurf erstellt. Für die OU Gaisbeuren steht noch nicht einmal die Linienführung fest. Mit dem Argument des Geldmangels im Bundesfernstraßenbau wird die Einstufung im Weiteren Bedarf begründet.	20.000	1.500 (7,5%)	WB 04KB
300	241	B 30	BW	Von: <b>OD Gaisbeuren</b> Nach: Zählstelle: <b>8124 1100</b> BVWP: <b>Ortsumgehung</b> Die B 30 durchfährt die Ortschaften Enzisreute und Gaisbeuren. Für die OU Enzisreute ist ein grober Entwurf erstellt. Für die OU Gaisbeuren steht noch nicht einmal die Linienführung fest. Mit dem Argument des Geldmangels im Bundesfernstraßenbau wird die Einstufung im Weiteren Bedarf begründet.	20.000	1.500 (7,5%)	WB 04KB
301	241	B 169	SN	Von: B 169/S 255 Aue Nach: B 169/S 283 Zählstelle: 5342 1103 BVWP: Ausbau	20.000	1.000 (5,0%)	WB 24KK
302	242	B 39	BW	Von: B39/K2113 Weinsberg Nach: B39/B39A bei Ellhofen Zählstelle: 6821 1106 BVWP: Ortsumgehung	19.900	975 (4,9%)	WB 02KK



Nr	Rang	Straße	BL	Infos	DTV	SV (SV%)	BVWP
303	243	B 21	BY	Von: Bad Reichenhall Nach: Bad Reichenhall-Nord Zählstelle: 8243 9122 BVWP: Ortsumgehung	19.600	1.470 (7,5%)	WB 02KK
304	244	B 31	BW	Von: B500/B31/K4961 Hinterzarten Nach: B31/B317 Titisee Zählstelle: 8014 1101 BVWP: Ausbau	19.400	2.270 (11,7%)	WB 24KK
305	245	B 482	NW	Von: AS A 2 Porta Westfalica (33) Nach: K 25 Zählstelle: 3719 2210 BVWP: Ausbau	19.300	1.911 (9,9%)	WB 24BK
306	246	B 443	NI	Von: B 6 b. Rethen Nach: B 3 Pattensen Zählstelle: 3724 0470 BVWP: Ortsumgehung	19.200	1.555 (8,1%)	WB 02KK
307	247	B 2	BY	Von: N Kissing Kreisverkehr Nach: OD Augsburg Zählstelle: 7631 9105 BVWP: Ausbau	19.100	936 (4,9%)	WB 24KK
308	247	B 74	NI	Von: K 17 Nach: L 151 Zählstelle: 2818 0418 BVWP: Ortsumgehung OU Ritterhude, nördlich Bremen	19.100	917 (4,8%)	WB 02KK
309	248	B 10	RP	Von: B 48 Annweiler Nach: B 10a Landau Zählstelle: 6713 0034 BVWP: Ausbau	18.900	3.081 (16,3%)	WB 24KK
310	248	B 31	BW	Von: L126/B31 Kirzarten Nach: L128/B31 Buchenbach Zählstelle: 8013 1101 BVWP: Ausbau	18.900	1.947 (10,3%)	WB 24KK
311	249	B 8	HE	Von: Kelkheim B519 Nach: Niederhofheim L3014 Zählstelle: 5816 0508 BVWP: Neubau	18.800	376 (2,0%)	WB 04KK

Nr	Rang	Straße	BL	Infos	DTV	SV (SV%)	BVWP
312	250	B 256	RP	Von: K 62 Nach: L 117 Plaidt Zählstelle: 5510 0035 BVWP: Ortsumgehung Die B 256 führt durch den Nordwesten von Plaidt und betrifft hauptsächlich Industriegebiet. Das Hauptproblem besteht in den langen Rückstaus vor den Kreuzungen. Für die Ortsumgehung Plaidt liegt eine grobe Planung vor. Mit dem Argument des Geldmangels im Bundesfernstraßenbau wird von den Behörden die Einstufung im Weiteren Bedarf begründet.	18.700	3.403 (18,2%)	WB 04KK
313	251	B 8	HE	Von: Bad Soden L3266 Nach: Altenhain K797 Zählstelle: 5816 0628 BVWP: Neubau	18.500	444 (2,4%)	WB 04KK
314	252	B 243	NI	Von: Osterode Nach: Ortsmitte Herzberg Zählstelle: 4327 0446 BVWP: Ortsumgehung OU Herzberg am Harz.	18.400	1.932 (10,5%)	WB 04KB
315	253	B 105	MV	Von: OA Bentwisch L 182 Nach: Knoten L 221 Rövershagen Zählstelle: 1839 1716 BVWP: Ortsumgehung	18.300	1.080 (5,9%)	WB 02KK
316	254	B 7	TH	Von: K 420 A Nach: Kreuz L 1056/K 2040 S Zählstelle: 5032 0001 BVWP: Ausbau	18.100	1.448 (8,0%)	WB 24KK
317	254	B 39	BW	Von: B39/B39a bei Eilhofen Nach: B39/L1102 Eilhofen Zählstelle: 6821 1107 BVWP: Ortsumgehung	18.100	1.140 (6,3%)	WB 02KK
318	254	B 1	NI	Von: Heyersum Nach: Emmerke Zählstelle: 3825 0406 BVWP: Neubau	18.100	1.068 (5,9%)	WB 04KK
319	255	B 238	NI	Von: B 83 / L 438 Rinteln Nach: B 83 Steinbergen Zählstelle: 3720 0446 BVWP: Ortsumgehung	17.800	1.922 (10,8%)	WB 02KK
320	255	B 30	BW	Von: <b>B30/L285 Gaisbeuren</b> Nach: <b>B30/L275 Bad Waldsee-Süd</b> Zählstelle: <b>8024 1100</b> BVWP: <b>Ortsumgehung</b> Die B 30 durchfährt die Ortschaften Enzisreute und Gaisbeuren. Für die OU Enzisreute ist ein grober Entwurf erstellt. Für die OU Gaisbeuren steht noch nicht einmal die Linienführung fest. Mit dem Argument des Geldmangels im Bundesfernstraßenbau wird die Einstufung im Weiteren Bedarf begründet.	17.800	1.531 (8,6%)	WB 04KB

Nr	Rang	Straße	BL	Infos	DTV	SV (SV%)	BVWP
321	255	B 466	BW	Von: B 466/L 1219 Süßen Nach: B 466/K 1402 Donzdorf Zählstelle: 7324 1104 BVWP: Ausbau bis w. Donzdorf	17.800	1.121 (6,3%)	WB 02KK
322	255	B 14	BY	Von: Ottensoos Nach: Altensittenbach Zählstelle: 6434 9149 BVWP: Ortsumgehung	17.800	943 (5,3%)	WB 02KK
323	256	B 415	BW	Von: B415/K5340 Lahr Nach: B415/L102 bei Reichenbach Zählstelle: 7613 1100 BVWP: Ortsumgehung	17.700	779 (4,4%)	WB 02KK
324	257	B 8	HE	Von: Königstein L3369 Nach: Königstein L3327 Zählstelle: 5816 0708 BVWP: Ortsumgehung	17.600	458 (2,6%)	WB 04KK
325	258	B 33	BW	Von: B33/L99 Strohbach Nach: B33/B415 Biberach-Süd Zählstelle: 7614 1102 BVWP: Ausbau	17.500	1.943 (11,1%)	WB 24KB
<b>326</b>	<b>258</b>	<b>B 30</b>	<b>BW</b>	<b>Von: B30/L284/K7563 Appendorf</b> <b>Nach: B30/B312/B465 Biberach-Jordanbad</b> <b>Zählstelle: 7924 1101</b> <b>BVWP: Ausbau</b>	<b>17.500</b>	<b>1.733</b> <b>(9,9%)</b>	<b>WB 24KB</b>
327	258	B 238	NI	Von: L 435 Nach: L 438 Rinteln Zählstelle: 3820 0444 BVWP: Ortsumgehung	17.500	1.733 (9,9%)	WB 02KK
328	258	B 51	RP	Von: K 134 Konz, Kreisel Nach: Konz, Möbel Martin Zählstelle: 6205 0555 BVWP: Neubau	17.500	928 (5,3%)	WB 02KK
329	258	B 464	BW	Von: B27 AS B 464 Nach: B464/L378 Orschel-Hagen Zählstelle: 7421 1118 BVWP: Ortsumgehung	17.500	718 (4,1%)	WB 02KK
330	259	B 415	BW	Von: B3/B36 Lahr Nach: B415/K5340 Lahr Zählstelle: 7613 1102 BVWP: Ortsumgehung	17.400	766 (4,4%)	WB 02KK
331	260	B 209	NI	Von: Adendorf (Lüner Rennbahn) Nach: Adendorf/Elba (K 30) Zählstelle: 2728 4641 BVWP: Ortsumgehung Die B 209 führt zum größten Teil an Adendorf vorbei. Nur ein kleiner Teil wird noch durchfahren. Der größte Teil des Verkehrs geht von Adendorf selbst aus und führt nach Lüneburg. Bereits kurz nach Adendorf beträgt das Verkehrsaufkommen nur noch 12.200 Fahrzeuge. Die Einstufung im Weiteren Bedarf ohne Planungsrecht wird mit dem Geldmangel im Bundesfernstraßenbau begründet.	17.300	1.332 (7,7%)	WB 02KK
332	260	B 465	BW	Von: B 465/K 1248 Owen Nach: B 465/K 1250 Dettingen Zählstelle: 7322 1113 BVWP: Ortsumgehung	17.300	1.125 (6,5%)	WB 02KK

Nr	Rang	Straße	BL	Infos	DTV	SV (SV%)	BVWP
333	261	B 31	BW	Von: B31/L128 Kirchzarten-Burg Nach: B500/B31/K4961 Hinterzarten Zählstelle: 8014 1100 BVWP: Ortsumgehung	17.200	2.202 (12,8%)	WB 04KK
334	262	B 297	BW	Von: B 297/B 312 Neckartailfingen Nach: B 297/K 1230 Neckarhausen Zählstelle: 7321 1102 BVWP: Ortsumgehung	17.100	1.642 (9,6%)	WB 02KK
335	262	B 317	BW	Von: B317/L139 Maulburg Nach: B518/B317/K6353 Schopfheim Zählstelle: 8312 1108 BVWP: Ausbau	17.100	1.009 (5,9%)	WB 24KK
336	262	B 2	BB	Von: OA Potsdam Nach: Neufahrland, L 92 Zählstelle: 3544 2060 BVWP: Ortsumgehung	17.100	752 (4,4%)	WB 02KK
337	263	B 28	BW	Von: OD-Grenze Blaustein Nach: Ulm-Söflingen Blautalbrücke Zählstelle: 7525 1102 BVWP: Ortsumgehung OU Blaustein	17.000	578 (3,4%)	WB 02KK
338	263	B 318	BY	Von: Gmund Nach: Duernbach Zählstelle: 8236 9204 BVWP: Ortsumgehung	17.000	544 (3,2%)	WB 02KK
339	263	B 8	HE	Von: Königstein L3327 Nach: Königstein L3266 Zählstelle: 5816 0709 BVWP: Ortsumgehung	17.000	459 (2,7%)	WB 04KK
340	264	B 304	BY	Von: Kirchseon O Nach: AS L2089(Ebersberg W) Zählstelle: 7937 9102 BVWP: Ortsumgehung	16.900	980 (5,8%)	WB 02KK
341	264	B 9	RP	Von: Bad Breisig Nach: Brohl Zählstelle: 5509 0005 BVWP: Ausbau	16.900	930 (5,5%)	WB 24KK
342	265	B 266	RP	Von: Bad Bodendorf Nach: Sinzig Zählstelle: 5409 0100 BVWP: Ortsumgehung	16.800	924 (5,5%)	WB 04KK
343	265	B 388	BY	Von: AS L2331(Pretzen) Nach: AS B388 Erding Zählstelle: 7737 9104 BVWP: Neubau Neue Abfahrt FH Erding	16.800	857 (5,1%)	WB 02KK
344	266	B 304	BY	Von: RO 41 (Forsting) Nach: Kreuzung mit B 15 Zählstelle: 7939 9205 BVWP: Ortsumgehung	16.700	1.253 (7,5%)	WB 02KK
345	266	B 13	BY	Von: Ansbach Nach: AS Ansbach (A 6) Zählstelle: 6729 9215 BVWP: Ausbau	16.700	885 (5,3%)	WB 24KK

Nr	Rang	Straße	BL	Infos	DTV	SV (SV%)	BVWP
346	267	B 233	NW	Von: B 515 Langschede Nach: L 673 Zählstelle: 4512 2207 BVWP: Ortsumgehung	16.600	1.295 (7,8%)	WB 02KK
347	268	B 65	NI	Von: Bad Nenndorf Nach: Hannover Zählstelle: 3623 0417 BVWP: Ortsumgehung	16.500	1.370 (8,3%)	WB 02KK
348	269	B 83	NI	Von: B 83 / B 238 Steinbergen Nach: B 83 Buchholz Zählstelle: 3720 0431 BVWP: Ortsumgehung	16.400	2.181 (13,3%)	WB 02KK
349	269	B 2	BY	Von: W Mering Emd. St 2380 Nach: N Mering Emd. St 2052 Zählstelle: 7731 9102 BVWP: Ausbau	16.400	984 (6,0%)	WB 24KK
350	270	B 229	NW	Von: L 403 Nach: AS Solingen (A 3) Zählstelle: 4807 2236 BVWP: Ortsumgehung	16.300	685 (4,2%)	WB 02KK
351	271	B 513	NW	Von: Ende OD Harsewinkel Nach: L 778 Zählstelle: 4015 2330 BVWP: Ortsumgehung	16.200	1.069 (6,6%)	WB 02KK
352	271	B 420	RP	Von: B 271 Alzey Nach: L 401 Nieder Olm Zählstelle: 6114 0035 BVWP: Ortsumgehung	16.200	875 (5,4%)	WB 02KK
353	272	B 81	ST	Von: B 81 / L 82 Nach: B 81 / OA Halberstadt Zählstelle: 4131 3803 BVWP: Ortsumgehung	16.100	1.127 (7,0%)	WB 02KK
354	272	B 275	HE	Von: Emd. L 3351 Ri. Ossenheim Nach: Emd. L 3351 Ri. Friedberg Zählstelle: 5618 0314 BVWP: Ortsumgehung	16.100	467 (2,9%)	WB 02KK
355	273	B 300	BY	Von: N Unterwittelsbach Emd. AIC 30 Nach: Bauamtsgrenze Zählstelle: 7532 9174 BVWP: Ausbau	16.000	1.920 (12,0%)	WB 24KK
356	273	B 30	BW	Von: <b>B30/B465 Oberessendorf</b> Nach: <b>B30/L284/K7563 Appendorf</b> Zählstelle: <b>8024 1103</b> BVWP: <b>Ausbau</b>	16.000	1.840 (11,5%)	WB 24KB
357	273	B 299	BY	Von: A 92 AS Landshut-Nord Nach: LA 52 (Siemensstraße) Zählstelle: 7438 9295 BVWP: Ausbau	16.000	1.056 (6,6%)	WB 24KK
358	274	B 35	BW	Von: B35/L618 Heidelberg Nach: B35/K3502 Helmsheim Zählstelle: 6917 1111 BVWP: Neubau	15.900	2.178 (13,7%)	WB 02KK

Nr	Rang	Straße	BL	Infos	DTV	SV (SV%)	BVWP
359	274	B 13	BY	Von: Randersacker Nach: Wuerzburg Zählstelle: 6225 9107 BVWP: Ausbau	15.900	620 (3,9%)	WB 24KK
360	275	B 31	BW	Von: B31/B317 Titisee Nach: L170/B31/L170 Löffingen Zählstelle: 8015 1104 BVWP: Ausbau	15.800	2.054 (13,0%)	WB 24KK
361	275	B 41	RP	Von: L 108 Bockenau Nach: L 234 Tankstelle Zählstelle: 6112 0022 BVWP: Ortsumgehung	15.800	1.564 (9,9%)	WB 04KK
362	275	B 266	RP	Von: L 80 Nach: L 82 Zählstelle: 5409 7098 BVWP: Ortsumgehung	15.800	885 (5,6%)	WB 04KK
363	275	B 303	BY	Von: B 19/A 71 Makredwitz Nach: Niederwerrn Zählstelle: 5926 9204 BVWP: Neubau	15.800	758 (4,8%)	WB 02KK
364	276	B 100	ST	Von: OE Bitterfeld Nach: B 184 südl. Bitterfeld Zählstelle: 4339 2045 BVWP: Ausbau	15.700	1.052 (6,7%)	WB 24KK
365	276	B 466	BW	Von: B466/L1163 Abzw. Steinheim Nach: B466 Heidenheim Zählstelle: 7326 1103 BVWP: Ortsumgehung	15.700	801 (5,1%)	WB 02KK
366	277	B 27	NI	Von: Ebergötzen Nach: Waake Zählstelle: 4426 0914 BVWP: Ortsumgehung	15.600	1.170 (7,5%)	WB 02KK
367	278	B 500	BW	Von: B500/K3758 beim Rhein Nach: B500/Rhein Iffezheim Zählstelle: 7114 1102 BVWP: Ausbau	15.400	2.710 (17,6%)	WB 24KB
368	278	B 1	NW	Von: B55 Nach: OD Erwitte Zählstelle: 4315 2427 BVWP: Ortsumgehung	15.400	2.556 (16,6%)	WB 02KK
369	278	B 303	BY	Von: AS ST 2177 (BAD ALEXANDERSBAD) Nach: AS ST 2177 (MARKTREDWITZ) Zählstelle: 5938 9148 BVWP: Ortsumgehung	15.400	1.679 (10,9%)	WB 04KB
370	279	B 35	BW	Von: B35/L1103 Bretten (Alexanderplatz) Nach: B35/B293 Bretten-Gölshausen Zählstelle: 6918 1102 BVWP: Ausbau	15.300	2.785 (18,2%)	WB 24KK
371	279	B 254	HE	Von: OE Fulda Nach: AS K 115 (Grossenlüder-Ost) Zählstelle: 5423 0101 BVWP: Ortsumgehung	15.300	1.392 (9,1%)	WB 02KK

Nr	Rang	Straße	BL	Infos	DTV	SV (SV%)	BVWP
372	280	B 300	BY	Von: S Aichach KRZ St 2047 Nach: N Unterwittelsbach Emd. AIC 30 Zählstelle: 7532 9171 BVWP: Ausbau	15.200	1.946 (12,8%)	WB 24KK
373	280	B 32	BW	Von: B 32 östl. Hechingen Nach: B 32/L 442 Hausen Zählstelle: 7619 1101 BVWP: Ortsumgehung	15.200	1.140 (7,5%)	WB 02KK
374	280	B 3	HE	Von: Butzbach Nach: Pohl-Göns Zählstelle: 5517 6660 BVWP: Neubau	15.200	821 (5,4%)	WB 02KK
375	281	B 16	BY	Von: OE Neuburg Nach: St 2043 Zählstelle: 7233 9474 BVWP: Ausbau	15.000	2.235 (14,9%)	WB 24KK
376	281	B 212	NI	Von: K344 Nach: L860 Zählstelle: 2516 0427 BVWP: Ortsumgehung	15.000	795 (5,3%)	WB 02KK
377	281	B 307	BY	Von: Hausham Nach: Schliersee Zählstelle: 8237 9201 BVWP: Ortsumgehung	15.000	375 (2,5%)	WB 02KK
378	282	B 47	HE	Von: Anschluß B 44 Nach: OU Riedrode Zählstelle: 6316 0303 BVWP: Ausbau	14.900	1.833 (12,3%)	WB 24KK
379	283	B 105	MV	Von: Knoten L 221 Rövershagen Nach: Knoten L 21 Altheide Zählstelle: 1839 0051 BVWP: Ortsumgehung	14.800	977 (6,6%)	WB 02KK
380	284	B 256	RP	Von: L 117 Nach: A 61 AS Kruft (35) Zählstelle: 5610 0034 BVWP: Ausbau	14.700	2.720 (18,5%)	WB 24KK
381	284	B 500	BW	Von: B36/B500 Iffezheim Nach: B500/K3758 beim Rhein Zählstelle: 7114 1103 BVWP: Ausbau	14.700	2.573 (17,5%)	WB 24KB
382	284	B 10	BW	Von: B10/B35 Illinger Eck Nach: B10/L1125 Zählstelle: 7019 1109 BVWP: Ausbau	14.700	2.455 (16,7%)	WB 24KB
383	285	B 27	NI	Von: Ortsanfang Gieboldehausen Nach: Ortsende Gieboldehausen Zählstelle: 4327 9130 BVWP: Ortsumgehung	14.500	1.465 (10,1%)	WB 02KK
384	285	B 9	NW	Von: K 11 Nach: L 379 Zählstelle: 4605 2224 BVWP: Ortsumgehung	14.500	479 (3,3%)	WB 02KK

Nr	Rang	Straße	BL	Infos	DTV	SV (SV%)	BVWP
385	286	B 41	RP	Von: L 233 Steinhardt Nach: L 108 Waldböckelheim Zählstelle: 6112 0021 BVWP: Ortsumgehung	14.400	1.426 (9,9%)	WB 04KK
386	286	B 199	SH	Von: Flensburg Nach: Wees Zählstelle: 1222 1150 BVWP: Ausbau	14.400	302 (2,1%)	WB 24KK
387	287	B 85	BY	Von: Hasslach Emd. B89 Nach: Emd. KC25 Zählstelle: 5733 9209 BVWP: Ortsumgehung	14.300	1.459 (10,2%)	WB 02KK
388	287	B 55	NW	Von: B 236 b. Grevenbrück Nach: B 55 Zählstelle: 4814 2301 BVWP: Ortsumgehung	14.300	1.216 (8,5%)	WB 02KK
389	287	B 297	BW	Von: B 297/L 1208 B Neckartenzlingen Nach: B 297/B 312 Neckartailfingen Zählstelle: 7421 1108 BVWP: Ortsumgehung	14.300	844 (5,9%)	WB 02KK
390	288	B 42	RP	Von: K 10 Nach: Bad Hönningen (Salzhalle) Zählstelle: 5409 0022 BVWP: Ortsumgehung	14.200	1.874 (13,2%)	WB 02KK
391	288	B 96	BB	Von: Zossen, B 246n Trebbin Nach: AS Rangsdorf, A 10 Zählstelle: 3746 2050 BVWP: Ortsumgehung	14.200	994 (7,0%)	WB 02KK
392	288	B 7	TH	Von: K 3120 S Nach: L 1053 Zählstelle: 5033 0001 BVWP: Ausbau	14.200	838 (5,9%)	WB 24KK
393	288	B 14	BW	Von: B14/L1046 bei Michelfeld Nach: B14/B19 Schwäb. Hall Zählstelle: 6824 1100 BVWP: Ortsumgehung	14.200	824 (5,8%)	WB 02KK
394	289	A 5	BW	Von: AD Dreieck Neuenburg (A 5) Nach: Grenzübergang Ottmarsheim Zählstelle: 8211 1052 BVWP: Ausbau	14.100	3.624 (25,7%)	WB 46BB
395	289	B 184	ST	Von: B 246 Königsborn Nach: B 1 Heyrothsberge Zählstelle: 3836 5054 BVWP: Ortsumgehung	14.100	1.001 (7,1%)	WB 02KK
396	290	B 65	NI	Von: Bad Nenndorf Nach: Hannover Zählstelle: 3623 0420 BVWP: Ortsumgehung	14.000	- (-)	WB 02KK



Nr	Rang	Straße	BL	Infos	DTV	SV (SV%)	BVWP
397	290	B 55	NW	Von: B 55 Nach: L 715 Zählstelle: 4814 2302 BVWP: Ortsumgehung	14.000	994 (7,1%)	WB 02KK
398	291	B 35	BW	Von: B35/B293 Bretten-Gölshausen Nach: B35/K3571 Knittlingen Zählstelle: 6918 1103 BVWP: Ausbau	13.900	2.238 (16,1%)	WB 24KK
399	291	B 70	NW	Von: K 20 Nach: B 474 Ahaus Zählstelle: 3907 2403 BVWP: Ortsumgehung	13.900	792 (5,7%)	WB 02KK
400	291	B 39	RP	Von: K 16 Nach: K 4 Zählstelle: 6614 0086 BVWP: Ortsumgehung	13.900	542 (3,9%)	WB 02KK
401	291	B 8	HE	Von: Königstein Nach: Königstein L3369 Zählstelle: 5816 6601 BVWP: Ortsumgehung	13.900	348 (2,5%)	WB 04KK
402	292	B 10	BW	Von: B10/L1125 Nach: B 10/K1648 bei Enzweihingen Zählstelle: 7019 1108 BVWP: Ausbau	13.800	3.105 (22,5%)	WB 24KB
403	292	B 3	NI	Von: AS Rade (A 1) Nach: Elstorf (L 235) Zählstelle: 2524 0402 BVWP: Ortsumgehung	13.800	1.408 (10,2%)	WB 02KK
404	293	B 35	BW	Von: B35/K3502 Helmsheim Nach: B35/B293 Bretten Zählstelle: 6918 1100 BVWP: Ortsumgehung	13.700	2.329 (17,0%)	WB 02KK
405	293	B 81	ST	Von: B 81 / OE Halberstadt Nach: B 81 / B 245 nördl. Halberstadt Zählstelle: 4032 4058 BVWP: Ortsumgehung	13.700	795 (5,8%)	WB 02KK
406	293	B 39	RP	Von: K 1 Nach: L 516 Zählstelle: 6614 0076 BVWP: Ortsumgehung	13.700	493 (3,6%)	WB 02KK
407	294	B 92	TH	Von: L 2331 Nach: K 1240 X Zählstelle: 5238 0001 BVWP: Ausbau	13.600	721 (5,3%)	WB 24KK

Nr	Rang	Straße	BL	Infos	DTV	SV (SV%)	BVWP
408	294	B 327	RP	Von: K 22 Nach: L 208 Zählstelle: 5711 0077 BVWP: Ausbau	13.600	707 (5,2%)	WB 24KK
409	294	B 317	BW	Von: B518/B317/K6353 Schopfheim Nach: B317/L 146 Mambach Zählstelle: 8313 1100 BVWP: Ortsumgehung	13.600	666 (4,9%)	WB 02KK
410	294	B 19	BY	Von: OA 4, Oberstdorf Nach: OA 9, Fischen Zählstelle: 8527 9114 BVWP: Ortsumgehung	13.600	653 (4,8%)	WB 02KK
411	295	B 290	BW	Von: Abz. K 2847 von B 290 Unterbalb Nach: Beginn K 2801 an B 290 bei Marbach Zählstelle: 6424 1101 BVWP: Ortsumgehung	13.500	986 (7,3%)	WB 02KK
412	296	B 260	HE	Von: Emd. K 641 (Nord) Nach: Emd. K 641 (Süd) (Martinthal) Zählstelle: 5914 0545 BVWP: Ortsumgehung	13.400	670 (5,0%)	WB 02KK
413	297	B 104	MV	Von: Lützw L 05 Nach: OE Schwerin Zählstelle: 2334 0093 BVWP: Ortsumgehung	13.200	884 (6,7%)	WB 02KK
414	297	B 290	BW	Von: Emd. L 2248 in B 290 bei Bad Mergentheim Nach: Abz. K 2847 von B 290 Unterbalb Zählstelle: 6424 1100 BVWP: Ortsumgehung	13.200	660 (5,0%)	WB 02KK
415	298	B 111	MV	Von: OA Wolgast (Abzw. K 26) Nach: Abzw, L 264 Zählstelle: 1949 1737 BVWP: Ortsumgehung	13.100	563 (4,3%)	WB 02KK
416	299	B 33	BW	Von: B33/K5358 Schnellingen Nach: B33/B294 Haslach Zählstelle: 7614 1103 BVWP: Ausbau	13.000	1.911 (14,7%)	WB 24KB
417	299	B 20	BY	Von: Burghausen-Nord Nach: MV Zählstelle: 7842 9180 BVWP: Ortsumgehung	13.000	1.378 (10,6%)	WB 02KK
418	299	B 85	BY	Von: Emd. KC25 Nach: Emd. B303 Zählstelle: 5733 9205 BVWP: Ortsumgehung	13.000	1.352 (10,4%)	WB 02KK

Nr	Rang	Straße	BL	Infos	DTV	SV (SV%)	BVWP
419	299	B 7	NW	Von: B 252, Ossendorf Nach: K 11, Warburg Zählstelle: 4520 5331 BVWP: Ortsumgehung	13.000	975 (7,5%)	WB 02KK
420	299	B 239	NW	Von: B 65 Lübbecke Nach: L 918 Zählstelle: 3617 2219 BVWP: Ortsumgehung	13.000	897 (6,9%)	WB 02KK
421	300	B 413	RP	Von: L 258 Nach: K 120 Zählstelle: 5411 0085 BVWP: Ortsumgehung	12.900	1.122 (8,7%)	WB 02KK
422	300	B 8	BY	Von: Neustadt/Ost Nach: Emd. NEA 22 Zählstelle: 6429 9204 BVWP: Ortsumgehung	12.900	1.097 (8,5%)	WB 02KK
423	300	B 79	NI	Von: L614 Wolfenbüttel Nach: A395 Wolfenbüttel-Nord Zählstelle: 3829 0411 BVWP: Ortsumgehung	12.900	400 (3,1%)	WB 02KK
424	301	B 300	BY	Von: Emd. St 2013 Nach: Emd. St 2031 Zählstelle: 7926 9120 BVWP: Ortsumgehung	12.800	960 (7,5%)	WB 02KK
425	301	B 472	BY	Von: Emd. B13 O, Bad Toelz O Nach: Emd. St 2365, Waakirchen Zählstelle: 8235 9198 BVWP: Angebliche Ortsumgehung Laut Satellitenkarte (Stand 2000)! Es ist bereits eine Ortsumgehung im Zuge der B 472 von Bad Tölz vorhanden! Allerdings führt ein sehr kurzer Abschnitt der B 13 am Strandrand sehr kurz durch die Stadt.	12.800	614 (4,8%)	WB 02KK
426	301	B 256	NW	Von: Pochwerk Nach: Derschlag Zählstelle: 4911 2212 BVWP: Ortsumgehung	12.800	550 (4,3%)	WB 02KK
427	302	B 54	HE	Von: Emd. K 479/K 480 Oberzeuzheim Nach: Emd. L 3046/K 482 Zählstelle: 5514 0102 BVWP: Ortsumgehung	12.700	1.016 (8,0%)	WB 02KK
428	303	B 311	BW	Von: Ehingen (Möbel Borst) Nach: Oberdisingen (Sportplatz) Zählstelle: 7724 1106 BVWP: Neubau	12.600	1.499 (11,9%)	WB 04KB
429	303	B 299	BY	Von: St 2045 Ost Nach: Weihbüchl Zählstelle: 7439 9298 BVWP: Ausbau	12.600	945 (7,5%)	WB 24KK

Nr	Rang	Straße	BL	Infos	DTV	SV (SV%)	BVWP
430	303	B 9	NW	Von: K 23 Nach: AS Kerken Zählstelle: 4504 2208 BVWP: Ortsumgehung	12.600	693 (5,5%)	WB 02KK
431	303	B 20	BY	Von: Bay.Gmain Nach: Bad Reichenhall Zählstelle: 8243 9107 BVWP: Ortsumgehung	12.600	517 (4,1%)	WB 02KK
432	303	B 2	BY	Von: Emd. St2062 O, Murnau Nach: Emd. St2062 W, Murnau Zählstelle: 8333 9221 BVWP: Ortsumgehung	12.600	466 (3,7%)	WB 02KK
433	303	B 423	RP	Von: L 355n Nach: K 4 Zählstelle: 6510 0250 BVWP: Ortsumgehung	12.600	403 (3,2%)	WB 02KK
434	304	B 432	SH	Von: L 80 Nach: L 232 Zählstelle: 2127 0510 BVWP: Ortsumgehung	12.500	863 (6,9%)	WB 02KK
435	304	B 32	BW	Von: B32/L291 b. Blitzenreute Nach: B32/B30 AS Weingarten Zählstelle: 8123 1101 BVWP: Ortsumgehung	12.500	738 (5,9%)	WB 02KK
436	304	B 318	BY	Von: Bad Wiessee Nach: Gmund Zählstelle: 8236 9203 BVWP: Ortsumgehung	12.500	275 (2,2%)	WB 02KK
437	305	B 2	BY	Von: Eckenheid-Heroldsberg Nach: Forth-Gräfenberg Zählstelle: 6433 9115 BVWP: Ortsumgehung	12.400	397 (3,2%)	WB 02KK
438	306	B 16	BY	Von: St 2043 Nach: St 2048 Zählstelle: 7233 9488 BVWP: Ausbau	12.300	3.063 (24,9%)	WB 24KK
439	306	B 170	SN	Von: B 170/B 171 b. Naundorf Nach: B 170/S 190 Dippoldiswalde Zählstelle: 5148 4294 BVWP: Ortsumgehung	12.300	2.915 (23,7%)	WB 02KK
440	306	B 9	RP	Von: L 523 Nach: K 7 Zählstelle: 6316 0392 BVWP: Ortsumgehung	12.300	2.177 (17,7%)	WB 02KK

Nr	Rang	Straße	BL	Infos	DTV	SV (SV%)	BVWP
441	306	B 63	NW	Von: L673 Wickede Nach: L795 Zählstelle: 4413 2403 BVWP: Ortsumgehung	12.300	947 (7,7%)	WB 02KK
442	306	B 275	HE	Von: AS Florstadt (A 45) Nach: Nider-Mockstadt Zählstelle: 5619 0673 BVWP: Ortsumgehung	12.300	898 (7,3%)	WB 02KK
443	306	B 81	ST	Von: B 6n, AS Heimbürg Nach: L 82 Zählstelle: 4131 4054 BVWP: Ausbau	12.300	775 (6,3%)	WB 24KK
444	306	B 221	NW	Von: L 37 Nach: L 373 Zählstelle: 4703 2213 BVWP: Ortsumgehung	12.300	664 (5,4%)	WB 02KK
445	306	B 27	NI	Von: Ortsmitte Bad Lauterberg Nach: Ortsende Bad Lauterberg Zählstelle: 4328 0455 BVWP: Ortsumgehung	12.300	541 (4,4%)	WB 02KK
446	307	B 209	NI	Von: Adendorf (N), (K 30 Nach: Brietlingen (K1/K 29) Zählstelle: 2628 0464 BVWP: Ortsumgehung	12.200	1.086 (8,9%)	WB 02KK
447	307	B 85	BY	Von: Pressig Emd. St2201 Nach: Hasslach Emd. B89 Zählstelle: 5733 9210 BVWP: Ortsumgehung	12.200	1.061 (8,7%)	WB 02KK
448	307	B 10	BW	Von: Geislingen Nach: Luizhausen Zählstelle: 7425 1100 BVWP: Ortsumgehung	12.200	988 (8,1%)	WB 02KK
449	307	B 241	NI	Von: OE Northeim-Ost Nach: Emd., B247 Katlenburg Zählstelle: 4326 3344 BVWP: Ortsumgehung	12.200	927 (7,6%)	WB 02KK
450	307	B 253	HE	Von: A7/AS Melsungen Nach: B 83 Zählstelle: 4823 6390 BVWP: Ortsumgehung	12.200	891 (7,3%)	WB 02KK
451	307	B 85	TH	Von: AS Weimar (A 4) Nach: L 2161 Zählstelle: 5033 0007 BVWP: Ausbau	12.200	342 (2,8%)	WB 24KK

Nr	Rang	Straße	BL	Infos	DTV	SV (SV%)	BVWP
452	308	B 3	NI	Von: Wülfingen Nach: Elze Zählstelle: 3824 0415 BVWP: Ortsumgehung	12.100	1.513 (12,5%)	WB 02KK
453	308	B 20	BY	Von: Furth/W. (AS Chammünster, B 20/B 85) Nach: Cham (As Arnschwang, B 20/ CHA 5) Zählstelle: 6742 9162 BVWP: Ausbau	12.100	1.476 (12,2%)	WB 24KK
454	308	B 57	NW	Von: L 480 Nach: K 32 Zählstelle: 4304 2202 BVWP: Ortsumgehung	12.100	520 (4,3%)	WB 02KK
455	309	B 303	BY	Von: Emd. ST 2665 (TROESTAU) Nach: AS ST 2177 (BAD ALEXANDERSBAD) Zählstelle: 5937 9147 BVWP: Ortsumgehung	12.000	- (-)	WB 04KB
456	309	B 327	RP	Von: K 79 Nach: A 61 AS Koblenz/Waldesch (40) Zählstelle: 5711 0076 BVWP: Ausbau	12.000	768 (6,4%)	WB 24KK
457	309	B 229	NW	Von: K 12/Balve Nach: B 515 b. Beckum Zählstelle: 4613 2201 BVWP: Ortsumgehung	12.000	660 (5,5%)	WB 02KK
458	309	B 275	HE	Von: Staden Nach: AS Florstadt (A 45) Zählstelle: 5619 0316 BVWP: Ortsumgehung	12.000	588 (4,9%)	WB 02KK
459	310	B 221	NW	Von: L 372 Brüggen Nach: L 37 Zählstelle: 4703 5432 BVWP: Ortsumgehung	11.900	916 (7,7%)	WB 02KK
460	310	B 27	BW	Von: B 27/ L 525 Abzw. Lohrbach Nach: B 27/ B 292 bei Auerbach Zählstelle: 6621 1100 BVWP: Ortsumgehung	11.900	714 (6,0%)	WB 02KK
461	310	B 38	HE	Von: Groß Bieberau Nach: Reinheim (B 426) Zählstelle: 6118 6402 BVWP: Ortsumgehung	11.900	643 (5,4%)	WB 02KK
462	310	B 7	TH	Von: B 85 Weimar Nach: B 87 Umpferstedt Zählstelle: 5034 0001 BVWP: Ortsumgehung	11.900	607 (5,1%)	WB 02KK

Nr	Rang	Straße	BL	Infos	DTV	SV (SV%)	BVWP
463	310	B 431	SH	Von: Holm Nach: Wedel Zählstelle: 2324 0617 BVWP: Ortsumgehung	11.900	452 (3,8%)	WB 02KK
464	310	B 275	HE	Von: Emd. L 3274 Nach: Emd. L 3026 Esch Zählstelle: 5715 0370 BVWP: Ortsumgehung	11.900	309 (2,6%)	WB 02KK
465	311	B 41	SL	Von: B41/L124, Neunkirchen Nach: B41/L125, Landsweiler-Reden Zählstelle: 6608 0556 BVWP: Ausbau	11.800	1.345 (11,4%)	WB 24KK
466	311	B 470	BY	Von: Gremsdorf/Hoechtadt Nach: Adelsdorf/Forchheim Zählstelle: 6231 9175 BVWP: Ortsumgehung	11.800	944 (8,0%)	WB 02KK
467	311	B 13	BY	Von: OE Eichstätt Nach: St 2035 Zählstelle: 7133 9102 BVWP: Ortsumgehung	11.800	696 (5,9%)	WB 02KK
468	311	B 38	HE	Von: Amtsgrenze Nach: Groß Bieberau Zählstelle: 6219 0581 BVWP: Ortsumgehung	11.800	543 (4,6%)	WB 02KK
469	312	B 72	NI	Von: BAB 1 Nach: L 836 Abz. Emstek Zählstelle: 3115 0429 BVWP: Ausbau	11.700	3.662 (31,3%)	WB 24KK
470	313	B 27	HE	Von: Abzweig Blankenheim (K 74) Nach: Abzweig Bebra (K72) Zählstelle: 5024 0408 BVWP: Ortsumgehung	11.600	1.554 (13,4%)	WB 02KK
471	313	B 65	NI	Von: B65 / K 10 Müsingen Nach: B 65 / L 442 Nienstädt Zählstelle: 3720 0421 BVWP: Ortsumgehung	11.600	1.125 (9,7%)	WB 02KK
472	313	B 206	SH	Von: Itzehoe Nach: AS Bad Bramstedt (A 7) Zählstelle: 2025 0309 BVWP: Ortsumgehung	11.600	870 (7,5%)	WB 02KK
473	313	B 441	NI	Von: L 395 Seelze Nach: Stadt Hannover Zählstelle: 3623 0449 BVWP: Neubau	11.600	708 (6,1%)	WB 02KK

Nr	Rang	Straße	BL	Infos	DTV	SV (SV%)	BVWP
474	313	B 8	NW	Von: B 473 Wesel Nach: L 480 Zählstelle: 4305 2201 BVWP: Neubau	11.600	487 (4,2%)	WB 04KK
475	313	B 16	BY	Von: Kaufbeuren, KV Osttangente Nach: OAL 12, KV Leinau Zählstelle: 8029 9100 BVWP: Ortsumgehung	11.600	464 (4,0%)	WB 02KK
476	314	B 215	NI	Von: K 2 Nach: B 209 nörd. Sandberge Zählstelle: 3321 0457 BVWP: Ortsumgehung	11.500	1.277 (11,1%)	WB 02KK
477	314	B 109	BE	Von: Schönerlinder Chaussee Nach: AS Zubringer Pankow Zählstelle: 3346 0081 BVWP: Ortsumgehung	11.500	1.173 (10,2%)	WB 02KK
478	314	B 2	BY	Von: W Mering Emd. AIC 12 Nach: W Mering Emd. St 2380 Zählstelle: 7731 9100 BVWP: Ausbau	11.500	805 (7,0%)	WB 24KK
479	314	B 85	BY	Von: AS Kulmbach/Neudrossenfeld (A 70) Nach: KRZ KR. KU 11 (HORNUNGSREUTH) Zählstelle: 5934 9126 BVWP: Ausbau	11.500	748 (6,5%)	WB 24KK
480	314	B 213	NI	Von: Bundesgrenze NL/BRD Nach: B 403 Nordhorn Zählstelle: 3508 3360 BVWP: Neubau	11.500	713 (6,2%)	WB 02KK
481	314	B 465	BW	Von: B 465/K 6701 Münsingen Nach: B 465/L 230 Münsingen Zählstelle: 7522 1106 BVWP: Ortsumgehung	11.500	679 (5,9%)	WB 02KK
482	314	B 3	HE	Von: AS Bad Nauheim (A 5) Nach: Nieder-Weisel Zählstelle: 5518 0266 BVWP: Ortsumgehung	11.500	621 (5,4%)	WB 02KK
483	314	B 65	NW	Von: KP B 65 / K 56 Nach: KP B 65 / L 803 Zählstelle: 3618 2242 BVWP: Ortsumgehung	11.500	575 (5,0%)	WB 02KK
484	315	B 30	BW	Von: OD Mattenhaus Nach: Zählstelle: 8024 1102 BVWP: Ortsumgehung	11.400	1.391 (12,2%)	WB 04KB



Nr	Rang	Straße	BL	Infos	DTV	SV (SV%)	BVWP
485	315	B 30	BW	Von: OD Englerts Nach: Zählstelle: 8024 1102 BVWP: Ortsumgehung	11.400	1.391 (12,1%)	WB 04KB
486	315	B 30	BW	Von: OD Oberessendorf Nach: Zählstelle: 8024 1102 BVWP: Ortsumgehung	11.400	1.391 (12,1%)	WB 04KB
487	315	B 30	BW	Von: B30/L300/K8033 Bad Waldsee-Nord Nach: B30/B465 Oberessendorf Zählstelle: 8024 1102 BVWP: Ortsumgehung	11.400	1.391 (12,2%)	WB 04KB
488	315	B 247	TH	Von: L 1028/L 2146 Nach: L 1026/L 2147 Zählstelle: 5130 0007 BVWP: Ausbau	11.400	1.322 (11,6%)	WB 24KK
489	315	B 32	BW	Von: B32 Ravensburg Nach: B32/L326 südl. Kofeld Zählstelle: 8223 1122 BVWP: Ortsumgehung	11.400	798 (7,0%)	WB 02KK
490	315	B 71	NI	Von: Munster Nach: Soltau Zählstelle: 3026 0425 BVWP: Ortsumgehung	11.400	718 (6,3%)	WB 02KK
491	315	B 95	SN	Von: B 95/S 260/S 261 Nach: B 95/S 222 Zählstelle: 5343 1111 BVWP: Ortsumgehung	11.400	718 (6,3%)	WB 02KK
492	315	B 290	BW	Von: Kreuzung B 19 b. Bad Mergentheim Nach: Emd. L 2248 in B 290 bei Bad Mergentheim Zählstelle: 6524 1106 BVWP: Ortsumgehung	11.400	627 (5,5%)	WB 02KK
493	315	B 255	HE	Von: Petersburg Gladenbach Nach: Emd. B 453 Zählstelle: 5217 0111 BVWP: Ortsumgehung	11.400	559 (4,9%)	WB 02KK
494	316	B 72	NI	Von: Strücklingen Nach: Aurich Zählstelle: 2611 0418 BVWP: Ortsumgehung	11.300	1.232 (10,9%)	WB 02KK
495	316	B 304	BY	Von: AS K20(Steinhoehring O) Nach: AS K20 Zählstelle: 7938 9300 BVWP: Ortsumgehung	11.300	927 (8,2%)	WB 02KK

Nr	Rang	Straße	BL	Infos	DTV	SV (SV%)	BVWP
496	316	B 87	ST	Von: B 91 b. Weissenfels Nach: Weissenfels, Kreisverkehr Zählstelle: 4837 3902 BVWP: Ortsumgehung	11.300	768 (6,8%)	WB 02KK
497	316	B 420	RP	Von: B 271 Alzey Nach: L 401 Nieder Olm Zählstelle: 6114 0133 BVWP: Ortsumgehung	11.300	735 (6,5%)	WB 02KK
498	317	B 72	NI	Von: L 836 Abz. Emstek Nach: B 213 Ost Cloppenburg Zählstelle: 3114 0428 BVWP: Ausbau	11.200	3.528 (31,5%)	WB 24KK
499	317	B 431	SH	Von: Heist Nach: Uetersen Zählstelle: 2324 0615 BVWP: Ortsumgehung	11.200	437 (3,9%)	WB 02KK
500	317	B 8	HE	Von: Glashütten L3319 Nach: L3025 Zählstelle: 5716 0706 BVWP: Ortsumgehung	11.200	246 (2,2%)	WB 02KK
501	318	B 311	BW	Von: Untermarchtal Nach: Ehingen (TÜV) Zählstelle: 7723 1101 BVWP: Ausbau	11.100	1.388 (12,5%)	WB 24KK
502	318	B 8	BY	Von: westl. Diespeck Nach: Neustadt/Ost Zählstelle: 6429 9206 BVWP: Ortsumgehung	11.100	1.221 (11,0%)	WB 02KK
503	318	B 19	TH	Von: L 2624 Nach: Nähe Wallbach Zählstelle: 5328 4463 BVWP: Ausbau	11.100	1.210 (10,9%)	WB 24KK
504	318	B 62	HE	Von: Alsfeld Post Nach: Alsfeld Hartmannskreuz Zählstelle: 5221 0205 BVWP: Ortsumgehung	11.100	1.099 (9,9%)	WB 02KK
505	318	B 304	BY	Von: AS L2080(Steinhoering W) Nach: AS K20(Steinhoering) Zählstelle: 7938 9301 BVWP: Ortsumgehung	11.100	821 (7,4%)	WB 02KK
506	318	B 388	BY	Von: AS L2580 Nach: AS L 2082(Bergham) Zählstelle: 7737 9101 BVWP: Ortsumgehung	11.100	788 (7,1%)	WB 02KK

Nr	Rang	Straße	BL	Infos	DTV	SV (SV%)	BVWP
507	318	B 109	BB	Von: Landesgrenze MV Nach: Schönwalde, L 30 Zählstelle: 3346 2001 BVWP: Ortsumgehung	11.100	477 (4,3%)	WB 02KK
508	318	B 45	HE	Von: Emd. L 3184 Nach: Nieder Wöllstadt Zählstelle: 5718 0311 BVWP: Ortsumgehung	11.100	444 (4,0%)	WB 02KK
509	318	A 480	HE	Von: Anschluss L 3047 Nach: AS Wettenberg (B 429) Zählstelle: 5317 0901 BVWP: Ausbau	11.100	433 (3,9%)	WB 24KB
510	318	B 276	HE	Von: Emd. L 3194 Nach: Emd. L 3443 Zählstelle: 5721 6102 BVWP: Ortsumgehung	11.100	400 (3,6%)	WB 02KK
511	319	B 442	NI	Von: B 217 Hachmühlen Nach: L 421 Bad Münder Zählstelle: 3822 0481 BVWP: Ortsumgehung	11.000	814 (7,4%)	WB 02KK
512	319	B 13	BY	Von: Muhr a. See Nach: Schlungenhof Zählstelle: 6830 9217 BVWP: Ortsumgehung	11.000	748 (6,8%)	WB 02KK
513	319	B 2	BY	Von: S Mering Emd. St 2052 Nach: W Mering Emd. AIC 12 Zählstelle: 7731 9123 BVWP: Ausbau	11.000	627 (5,7%)	WB 24KK
514	319	B 256	NW	Von: Bieshausen Nach: Sengelbusch Zählstelle: 5011 2328 BVWP: Ortsumgehung	11.000	539 (4,9%)	WB 02KK
515	320	B 20	BY	Von: Furth i.W. (Abfahrt a. Ri Cham, B 20) Nach: Cham (B 20 / St 2154 in Furth W.) Zählstelle: 6642 9177 BVWP: Ausbau	10.900	1.275 (11,7%)	WB 24KK
516	320	B 27	HE	Von: AS B 279 (Döllbach) Nach: AS A 7/B 40 Zählstelle: 5524 0306 BVWP: Ortsumgehung	10.900	1.101 (10,1%)	WB 02KK
517	320	B 480	NW	Von: L 546 AK Wünnenberg Nach: Haaren Übergang A 44 Zählstelle: 4418 2101 BVWP: Ortsumgehung	10.900	905 (8,3%)	WB 02KK

Nr	Rang	Straße	BL	Infos	DTV	SV (SV%)	BVWP
518	321	B 307	BY	Von: Schliersee Nach: Neuhaus Zählstelle: 8237 9203 BVWP: Ortsumgehung	10.800	292 (2,7%)	WB 02KK
519	322	B 2	BY	Von: Dietfurt Nach: Schambach Zählstelle: 7031 9100 BVWP: Ortsumgehung	10.700	1.637 (15,3%)	WB 02KK
<b>520</b>	<b>322</b>	<b>B 30</b>	<b>BW</b>	Von: <b>B30/L275 Bad Waldsee-Süd</b> Nach: <b>B30/L300/K8033 Bad Waldsee-Nord</b> Zählstelle: <b>8024 1101</b> BVWP: <b>Ausbau</b>	<b>10.700</b>	<b>1.273</b> <b>(11,9%)</b>	<b>WB 24KB</b>
521	322	B 8	RP	Von: K 23 Nach: L 277 Zählstelle: 5211 0004 BVWP: Ortsumgehung	10.700	984 (9,2%)	WB 02KK
522	322	B 229	NW	Von: L 528/Radevormwald, Dortmunder Straße Nach: L 528/Remscheider Straße Zählstelle: 4811 2292 BVWP: Ortsumgehung	10.700	899 (8,4%)	WB 02KK
523	322	B 185	ST	Von: B 187a Porst Nach: K 2084 OA Köthen Zählstelle: 4237 1390 BVWP: Ortsumgehung	10.700	824 (7,7%)	WB 02KK
524	322	B 55	NW	Von: Meschede Nach: AS Meschede (A 46) Zählstelle: 4615 2202 BVWP: Ortsumgehung	10.700	631 (5,9%)	WB 02KK
525	322	B 521	HE	Von: Büdesheim Nach: Heldenbergen Zählstelle: 5719 0601 BVWP: Ortsumgehung	10.700	439 (4,1%)	WB 02KK
526	323	B 62	HE	Von: OD Heimbaldshausen Nach: OD Philippsthal Zählstelle: 5125 0202 BVWP: Ortsumgehung	10.600	975 (9,2%)	WB 02KK
527	323	B 100	ST	Von: B 184 südl. Bittefeld Nach: B 183a nördl. Brehna Zählstelle: 4439 2046 BVWP: Ausbau	10.600	731 (6,9%)	WB 24KK
528	323	B 2	BY	Von: AS B471(FFB N) Nach: AS K 2 (Mammendorf) Zählstelle: 7833 9108 BVWP: Ortsumgehung	10.600	530 (5,0%)	WB 02KK

Nr	Rang	Straße	BL	Infos	DTV	SV (SV%)	BVWP
529	323	B 188	NI	Von: L290, Vorsfelde Nach: L653, Danndorf Zählstelle: 3531 0437 BVWP: Ortsumgehung Die B 188 durchfährt diesen Stadtteil von Wolfsburg.	10.600	519 (4,9%)	WB 02KK
530	324	B 70	NW	Von: K 15 Nach: K 24 Zählstelle: 4007 2401 BVWP: Ortsumgehung	10.500	987 (9,4%)	WB 02KK
531	324	B 465	BW	Von: B 466/L 1211 Abzw. Grabenstetten Nach: B 465/K 1248 Owen Zählstelle: 7422 1100 BVWP: Ortsumgehung	10.500	840 (8,0%)	WB 02KK
532	325	B 104	MV	Von: Knoten DM3 Nach: OE Stavenhagen Zählstelle: 2243 0087 BVWP: Ortsumgehung	10.400	2.007 (19,3%)	WB 02KK
533	325	B 290	BW	Von: B 290 / L 1040 bei Rot am See Nach: B 290 / L 1033 Rot am See Zählstelle: 6726 1101 BVWP: Ortsumgehung	10.400	905 (8,7%)	WB 02KK
534	325	B 432	SH	Von: K 86 Nach: AS Bad Segeberg-Süd (A 21) Zählstelle: 2127 0317 BVWP: Ortsumgehung	10.400	770 (7,4%)	WB 02KK
535	325	B 109	BE	Von: Landesgrenze MV Nach: Schönerlinder Chaussee Zählstelle: 3346 0080 BVWP: Ortsumgehung	10.400	759 (7,3%)	WB 02KK
536	325	B 9	NW	Von: AS Osterath (A 44) Nach: K 6 Zählstelle: 4705 2210 BVWP: Ortsumgehung	10.400	322 (3,1%)	WB 02KK
537	326	B 432	SH	Von: L 82 Nach: L 75 Nahe Zählstelle: 2226 0512 BVWP: Ortsumgehung	10.300	639 (6,2%)	WB 02KK
538	326	B 9	NW	Von: K 14 Nach: L 478 Zählstelle: 4504 2209 BVWP: Ortsumgehung	10.300	361 (3,5%)	WB 02KK
539	326	B 275	HE	Von: Emd. in B 260 Nach: Emd. L 3037 Zählstelle: 5814 0595 BVWP: Ortsumgehung	10.300	175 (1,7%)	WB 02KK

Nr	Rang	Straße	BL	Infos	DTV	SV (SV%)	BVWP
540	327	B 54	HE	Von: Emd. L 3046 Dorchheim Nach: OA Langendernbach Zählstelle: 5414 0101 BVWP: Ortsumgehung	10.200	989 (9,7%)	WB 02KK
541	327	B 71	NI	Von: Harber Nach: Soltau Zählstelle: 3025 0427 BVWP: Ortsumgehung	10.200	490 (4,8%)	WB 02KK
542	327	B 8	HE	Von: Emd. L 30322 Niederbrechen Nach: Emd. L 3021 Oberbrechen Zählstelle: 5615 0208 BVWP: Ortsumgehung	10.200	418 (4,1%)	WB 02KK
543	328	B 7	TH	Von: AS Eisenberg (A 9) Nach: Kreuz L 1071 Zählstelle: 5037 0013 BVWP: Ortsumgehung	10.100	758 (7,5%)	WB 02KK
544	329	B 65	NI	Von: Bad Nenndorf Nach: L 390 Barsinghausen Zählstelle: 3623 0416 BVWP: Ortsumgehung	10.000	1.130 (11,3%)	WB 02KK
545	329	B 6	NI	Von: AS Baddeckenstedt (A 39) Nach: Kreuzung K 58 (Oelber) Zählstelle: 3827 0415 BVWP: Neubau	10.000	1.110 (11,1%)	WB 02KK
546	329	B 209	NI	Von: Brietlingen (K 1, K 29) Nach: Artlenburg (L 217) Zählstelle: 2628 4642 BVWP: Ortsumgehung	10.000	1.100 (11,0%)	WB 02KK
547	329	B 19	TH	Von: OE Schwallungen Nach: K 990 M Zählstelle: 5328 1905 BVWP: Ausbau	10.000	870 (8,7%)	WB 24KK
548	329	B 20	BY	Von: Bischofswiesen Nach: Bay. Gmain Zählstelle: 8343 9106 BVWP: Ortsumgehung	10.000	390 (3,9%)	WB 02KK
549	329	B 20	BY	Von: Koenigsee Nach: Berchtesgaden Zählstelle: 8344 9104 BVWP: Ortsumgehung	10.000	290 (2,9%)	WB 02KK
550	330	B 414	RP	Von: Kr. L 287 Kirburg Nach: Kr. L 285 Kirburg Zählstelle: 5313 0122 BVWP: Ortsumgehung	9.900	891 (9,0%)	WB 02KK

Nr	Rang	Straße	BL	Infos	DTV	SV (SV%)	BVWP
551	330	B 71	NI	Von: Munster Nach: AS Soltau-Ost (A 7) Zählstelle: 2926 0426 BVWP: Ortsumgehung	9.900	663 (6,7%)	WB 02KK
552	330	B 275	HE	Von: Emd. L 3187 Nach: Emd. L 3189 Nieder Florstadt Zählstelle: 5619 0315 BVWP: Ortsumgehung	9.900	545 (5,5%)	WB 02KK
553	331	B 236	NW	Von: Kreisgrenze bei Bromskirchen Nach: L 717 OD Hallenberg Zählstelle: 4817 2413 BVWP: Ortsumgehung	9.800	813 (8,3%)	WB 02KK
554	332	B 209	NI	Von: Artlenburg (L 217) Nach: Hohnstorf/Elbe (L 219) Zählstelle: 2629 0465 BVWP: Ortsumgehung	9.700	1.086 (11,2%)	WB 02KK
555	332	B 84	TH	Von: B 62 Vacha Nach: B 62 Dorndorf Zählstelle: 5126 6205 BVWP: Ortsumgehung	9.700	999 (10,3%)	WB 02KK
556	332	B 70	NW	Von: Stadtlohn Nach: L 608 Zählstelle: 3907 2400 BVWP: Ortsumgehung	9.700	776 (8,0%)	WB 02KK
557	332	B 420	RP	Von: B 50 b. Bickelheim Nach: K 18 Zählstelle: 6114 0130 BVWP: Ortsumgehung	9.700	776 (8,0%)	WB 02KK
558	332	B 13	BY	Von: OE Eichstätt Nach: St 2035 Zählstelle: 7133 9101 BVWP: Ortsumgehung	9.700	669 (6,9%)	WB 02KK
559	332	B 257	RP	Von: L78 Kalenborn-Altenahr Nach: Zählstelle: 5408 0053 BVWP: Ortsumgehung	9.700	330 (3,4%)	WB 02KK
560	333	B 25	BY	Von: OD Möttingen Emd. St2221 Nach: S Hoppingen Emd. St2221 Zählstelle: 7129 9149 BVWP: Ortsumgehung	9.600	2.006 (20,9%)	WB 02KK
561	333	B 59	NW	Von: K 31 Nach: AS Grevembroich-Süd Zählstelle: 4905 2202 BVWP: Ortsumgehung	9.600	835 (8,7%)	WB 02KK

Nr	Rang	Straße	BL	Infos	DTV	SV (SV%)	BVWP
562	333	B 57	NW	Von: L 117 Nach: K 29 Zählstelle: 4903 2204 BVWP: Ortsumgehung	9.600	730 (7,6%)	WB 02KK
563	333	B 27	BW	Von: B 27/ B 47 Walldürn Nach: B 27/ L 514 Hardheim Abzw. Bretzingen Zählstelle: 6322 1100 BVWP: Ortsumgehung	9.600	662 (6,9%)	WB 02KK
564	333	B 51	RP	Von: L 137 Saarmündung Nach: Kreisel Konz (neu) Zählstelle: 6205 0560 BVWP: Neubau	9.600	595 (6,2%)	WB 02KK
565	333	B 85	TH	Von: B 87 Bad Berka Nach: AS Weimar (A 4) Zählstelle: 5033 0005 BVWP: Ortsumgehung	9.600	490 (5,1%)	WB 02KK
566	334	B 25	BY	Von: Emd. St1066 noerdl. Nach: Emd. St1066 suedl. Zählstelle: 6827 9563 BVWP: Ortsumgehung	9.500	1.121 (11,8%)	WB 02KK
567	334	B 104	MV	Von: OE Gadebusch Nach: Lützw L 05 Zählstelle: 2332 0057 BVWP: Ortsumgehung	9.500	912 (9,6%)	WB 02KK
568	334	A 480	HE	Von: AS Aßlar (B 277) Nach: AK Wetzlarer Kreuz (A 45) Zählstelle: 5416 0919 BVWP: Ausbau	9.500	836 (8,8%)	WB 24KB
569	334	B 1	NI	Von: B 1 / L 425 Nach: Hemmendorf B 1 / K 7 Zählstelle: 3923 0406 BVWP: Neubau	9.500	798 (8,4%)	WB 02KK
570	334	B 3	HE	Von: Pohl-Göns Nach: Kreisgrenze Zählstelle: 5517 0201 BVWP: Neubau	9.500	694 (7,3%)	WB 02KK
571	335	B 169	SN	Von: B 169/S 201 Nach: B 169/S 199 Zählstelle: 5044 1104 BVWP: Ortsumgehung	9.400	1.466 (15,6%)	WB 02KK
572	335	B 311	BW	Von: AS Geisingen (A 81) Nach: OD Grenze Tuttlingen Zählstelle: 8018 1101 BVWP: Ortsumgehung	9.400	808 (8,6%)	WB 02KK



Nr	Rang	Straße	BL	Infos	DTV	SV (SV%)	BVWP
573	335	B 436	NI	Von: Friedeburg Nach: Horsten Zählstelle: 2513 3312 BVWP: Ortsumgehung	9.400	790 (8,4%)	WB 02KK
574	335	B 310	BY	Von: B 309 Pfronten Nach: AS Fuessen (A 7) Zählstelle: 8429 9172 BVWP: Ortsumgehung	9.400	649 (6,9%)	WB 02KK
575	335	B 420	RP	Von: K 18 Nach: K 21 Zählstelle: 6114 0132 BVWP: Ortsumgehung	9.400	611 (6,5%)	WB 02KK
576	335	B 202	SH	Von: L 211 Nach: L 53 Zählstelle: 1728 9999 BVWP: Ortsumgehung	9.400	376 (4,0%)	WB 02KK
577	336	B 229	NW	Von: BA Grenze Nach: L 528/Radevormwald, Dortmunder Straße Zählstelle: 4810 2250 BVWP: Ortsumgehung	9.300	809 (8,7%)	WB 02KK
578	336	B 13	BY	Von: Gunzenhausen/Sued Nach: Unterasbach Zählstelle: 6930 9221 BVWP: Ortsumgehung	9.300	753 (8,1%)	WB 02KK
579	336	B 2	BY	Von: Emd. St 2038 Nach: Emd. B472 O Zählstelle: 8233 9112 BVWP: Ortsumgehung	9.300	474 (5,1%)	WB 02KK
580	337	B 62	HE	Von: Alsfeld Nach: AS Alsfeld-Ost (A 5) Zählstelle: 5221 0204 BVWP: Ortsumgehung	9.200	1.270 (13,8%)	WB 02KK
581	337	B 215	NI	Von: K 8 Nach: OD Nienburg Zählstelle: 3321 0458 BVWP: Ortsumgehung	9.200	1.113 (12,1%)	WB 02KK
582	337	B 247	TH	Von: B 88 Ohrdruf-Süd Nach: B 88 Ohrdruf-Nord Zählstelle: 5130 0003 BVWP: Ausbau	9.200	764 (8,3%)	WB 24KK
583	337	B 7	NW	Von: B 68, Scherfedede Nach: B 252, Warburg Zählstelle: 4420 2201 BVWP: Ortsumgehung	9.200	690 (7,5%)	WB 02KK

Nr	Rang	Straße	BL	Infos	DTV	SV (SV%)	BVWP
584	337	B 57	NW	Von: K 9 Nach: L 117 Zählstelle: 4903 2205 BVWP: Ortsumgehung	9.200	607 (6,6%)	WB 02KK
585	337	B 431	SH	Von: L 108 Uetersen Nach: Nordende Zählstelle: 2223 0610 BVWP: Ortsumgehung	9.200	368 (4,0%)	WB 02KK
586	338	B 203	SH	Von: K 56 Emd. Westerdeichstrich Nach: L 156 Oesterdeichstrich Zählstelle: 1819 0303 BVWP: Neubau Anmerkung: Seltsam hohes Schwerverkehrsaufkommen. Wurde im Zweifelsfall belassen.	9.100	3.458 (38,0%)	WB 02KK
587	338	B 85	BY	Von: BRUCK Nach: AS Schwandorf-Mitte (A 93) Zählstelle: 6739 9101 BVWP: Ausbau	9.100	1.238 (13,6%)	WB 24KK
588	338	B 32	BW	Von: B32/L286 Altshausen (Nord) Nach: B32/L291 b. Blitzenreute Zählstelle: 8023 1101 BVWP: Ortsumgehung	9.100	673 (7,4%)	WB 02KK
589	338	B 229	NW	Von: L 528/Radevormwald, Remscheider Straße Nach: K 37 Zählstelle: 4811 2250 BVWP: Ortsumgehung	9.100	673 (7,4%)	WB 02KK
590	338	B 14	BY	Von: Sulzbach-Rosenberg (Hahnbnch) N Nach: SULZBACH-ROSENBERG (B 85) Zählstelle: 6436 9104 BVWP: Ortsumgehung	9.100	619 (6,8%)	WB 02KK
591	338	B 229	NW	Von: L 686/K 11 Nach: K 12/Balve, Mellener Straße Zählstelle: 4613 2200 BVWP: Ortsumgehung	9.100	510 (5,6%)	WB 02KK
592	338	B 76	SH	Von: Emd. K 57 Koselfeld Nach: Emd. K 86 Fleckeby Zählstelle: 1524 0427 BVWP: Ortsumgehung	9.100	491 (5,4%)	WB 02KK
593	338	B 251	HE	Von: L 3220 Nach: L 3211 Zählstelle: 4621 0211 BVWP: Ortsumgehung	9.100	346 (3,8%)	WB 02KK
594	338	B 16	BY	Von: OAL 5, KV Altdorf Nach: Kaufbeuren, Ganghoferstrasse Zählstelle: 8129 9182 BVWP: Ortsumgehung	9.100	300 (3,3%)	WB 02KK

Nr	Rang	Straße	BL	Infos	DTV	SV (SV%)	BVWP
595	339	B 505	BY	Von: AS Hirschaid Nach: AS Bamberg Süd Zählstelle: 6131 9103 BVWP: Ausbau	9.000	1.395 (15,5%)	WB 24KK
596	339	B 414	RP	Von: Kr. L 285 Kirburg Nach: Emd. K 31 Lautzenbrücken Zählstelle: 5313 0123 BVWP: Ortsumgehung	9.000	792 (8,8%)	WB 02KK
597	339	B 32	BY	Von: St 2002 Nach: St2383 Zählstelle: 8325 9100 BVWP: Ortsumgehung	9.000	729 (8,1%)	WB 02KK
598	339	B 4	TH	Von: L 2083 Nach: L 2079 Zählstelle: 4530 0003 BVWP: Ausbau	9.000	720 (8,0%)	WB 24KK
599	339	B 236	NW	Von: L 698 Nach: L 692 Zählstelle: 4611 2210 BVWP: Ortsumgehung	9.000	702 (7,8%)	WB 02KK
600	339	B 14	BW	Von: B14/B39 Mainhardt Nach: B14/L1046 bei Michelfeld Zählstelle: 6923 1101 BVWP: Ortsumgehung	9.000	630 (7,0%)	WB 02KK
601	339	B 240	NI	Von: B 3 Eime Nach: Kreuz Eime Zählstelle: 3924 0589 BVWP: Ortsumgehung	9.000	576 (6,4%)	WB 02KK
602	339	B 85	TH	Von: Kreuz B 7 Weimar Nach: L 2159/K 3050 S Zählstelle: 4934 0001 BVWP: Ausbau	9.000	540 (6,0%)	WB 24KK
603	339	B 454	HE	Von: Abzw. K 12 Nach: Neustadt/Queralle Zählstelle: 5120 0563 BVWP: Ortsumgehung	9.000	369 (4,1%)	WB 02KK
604	339	B 501	SH	Von: K 59 Nach: K 46 Zählstelle: 1831 1122 BVWP: Ortsumgehung	9.000	333 (3,7%)	WB 02KK
605	340	B 27	NI	Von: Gieboldehausen Nach: Herzberg Zählstelle: 4327 0414 BVWP: Ortsumgehung	8.900	1.050 (11,8%)	WB 02KK

Nr	Rang	Straße	BL	Infos	DTV	SV (SV%)	BVWP
606	340	B 247	TH	Von: B 88 Ohrdruf-Nord Nach: L 1028/L 2146 Zählstelle: 5130 0006 BVWP: Ausbau	8.900	783 (8,8%)	WB 24KK
607	340	B 413	RP	Von: Wied Fahrbt. Nach: Merkelbach Fahrbt. Zählstelle: 5312 0108 BVWP: Ortsumgehung	8.900	623 (7,0%)	WB 02KK
608	340	B 87	ST	Von: OE Weissenfels Nach: L 199 Zählstelle: 4837 3031 BVWP: Ortsumgehung	8.900	614 (6,9%)	WB 02KK
609	340	B 173	SN	Von: B 173/S 194/S 208 Nach: B 173/K 7712 Zählstelle: 5046 1110 BVWP: Ortsumgehung	8.900	579 (6,5%)	WB 02KK
610	340	B 65	NW	Von: KP B 65 / K 60 (Lübbecke) Nach: KP B 65 / OE Lübbecke Zählstelle: 3617 2221 BVWP: Ortsumgehung	8.900	329 (3,7%)	WB 02KK
611	340	B 104	MV	Von: OA Schwerin Nach: Emd. L 101-Sternberg Zählstelle: 2334 0111 BVWP: Ortsumgehung	8.900	329 (3,7%)	WB 02KK
612	340	B 251	HE	Von: AS Zierenberg (67) Nach: OA Ehlen, L 3220 Zählstelle: 4621 0212 BVWP: Ortsumgehung	8.900	329 (3,7%)	WB 02KK
613	341	B 70	NW	Von: K 21 Nach: K 14 Zählstelle: 4007 4425 BVWP: Ortsumgehung	8.800	766 (8,7%)	WB 02KK
614	341	B 83	NI	Von: B 83 / L 586 Hehlen Nach: B 83 / L 431 Emmern Zählstelle: 3922 0435 BVWP: Ortsumgehung	8.800	739 (8,4%)	WB 02KK
615	341	B 96	BB	Von: Wünsdorf, L 74 Nach: Zossen, B 246n, Mittenwalde Zählstelle: 3846 2010 BVWP: Ortsumgehung	8.800	660 (7,5%)	WB 02KK
616	341	B 275	HE	Von: Nider-Mockstadt Nach: Ranstadt Zählstelle: 5619 0601 BVWP: Ortsumgehung	8.800	572 (6,5%)	WB 02KK

Nr	Rang	Straße	BL	Infos	DTV	SV (SV%)	BVWP
617	341	B 53	RP	Von: L 158 Nach: K 101 Zählstelle: 6008 0087 BVWP: Ortsumgehung	8.800	502 (5,7%)	WB 02KK
618	341	B 521	HE	Von: Emd. L 3205 Nach: Büdesheim Zählstelle: 5718 0375 BVWP: Ortsumgehung	8.800	449 (5,1%)	WB 02KK
619	341	B 275	HE	Von: Merzhausen K740 Nach: Usingen (W) Zählstelle: 5616 0305 BVWP: Ortsumgehung	8.800	440 (5,0%)	WB 02KK
620	342	B 254	HE	Von: AS L 3141 (Grossenlüder-West) Nach: AS L 3142 (Landenshn.-Vogelsbergkrs.) Zählstelle: 5423 0103 BVWP: Ortsumgehung	8.700	966 (11,1%)	WB 02KK
621	342	B 466	BW	Von: B466/L1160 Lauterstein Nach: B 466/L 1221 Böhmenkirch Zählstelle: 7325 1100 BVWP: Ortsumgehung	8.700	905 (10,4%)	WB 02KK
622	342	B 290	BW	Von: AS Crailsheim (A 6) Nach: B 290 / L 1040 bei Rot am See Zählstelle: 6726 1100 BVWP: Ortsumgehung	8.700	748 (8,6%)	WB 02KK
623	342	B 185	ST	Von: OE Köthen Nach: L 148 Zählstelle: 4237 1394 BVWP: Ortsumgehung	8.700	635 (7,3%)	WB 02KK
624	342	B 278	HE	Von: AS L 3174 (Lahrbach) Nach: AS K 31 (Günthers) Zählstelle: 5326 0403 BVWP: Ortsumgehung	8.700	626 (7,2%)	WB 02KK
625	342	B 287	BY	Von: L 2292 / Bad Kissingen Nach: B 19 / Nüdlingen Zählstelle: 5726 9101 BVWP: Ortsumgehung	8.700	383 (4,4%)	WB 02KK
626	343	B 15	BY	Von: Regensburg (B 15/ St 2144 / R1 b. Eggmühl) Nach: Landshut (B 15/ St 2329 in Köfering) Zählstelle: 7039 9117 BVWP: Ortsumgehung	8.600	1.101 (12,8%)	WB 02KK
627	343	B 214	NI	Von: Schwarmstedt Nach: AS Schwarmstedt (A 7) Zählstelle: 3324 0462 BVWP: Ortsumgehung	8.600	1.101 (12,8%)	WB 02KK

Nr	Rang	Straße	BL	Infos	DTV	SV (SV%)	BVWP
628	343	A 62	RP	Von: AS Thaleisweiler-Fröschen (14) Nach: AS Pirmasens (15) Zählstelle: 6711 0140 BVWP: Ausbau	8.600	980 (11,4%)	WB 24KB
629	343	B 317	BW	Von: B317/L146 Mambach Nach: B317/L142 bei Aitern Zählstelle: 8213 1100 BVWP: Ortsumgehung	8.600	550 (6,4%)	WB 02KK
630	343	B 430	SH	Von: L 68 Nach: L 67 Zählstelle: 1828 0607 BVWP: Ortsumgehung	8.600	464 (5,4%)	WB 02KK
631	343	B 275	HE	Von: Emd. K 702 Nach: Emd. K 663 Zählstelle: 5814 0295 BVWP: Ortsumgehung	8.600	370 (4,3%)	WB 02KK
632	343	B 9	NW	Von: K 14 Nach: L 478 Zählstelle: 4604 2210 BVWP: Ortsumgehung	8.600	310 (3,6%)	WB 02KK
633	344	B 3	NI	Von: Elstorf (L 235) Nach: Ketzendorf (Kreisgrenze) Zählstelle: 2524 0401 BVWP: Ortsumgehung	8.500	1.250 (14,7%)	WB 02KK
634	344	B 215	NI	Von: B 6 OU Nienburg Nach: B 214 Nienburg, Celler Straße Zählstelle: 3321 0414 BVWP: Ortsumgehung	8.500	842 (9,9%)	WB 02KK
635	344	B 294	BW	Von: B294/L611 Neulingen-Bauschlott-Mitte Nach: B294/L1103 Bretten Zählstelle: 6918 1107 BVWP: Ortsumgehung	8.500	731 (8,6%)	WB 02KK
636	344	B 88	TH	Von: L 2148 Crawinkel Nach: L 2148 Ohrdruf Zählstelle: 5130 0001 BVWP: Ortsumgehung	8.500	553 (6,5%)	WB 02KK
637	344	B 275	HE	Von: Emd. L 3351 Ossenheim Nach: Emd. L 3187 Zählstelle: 5618 0382 BVWP: Ortsumgehung	8.500	468 (5,5%)	WB 02KK
638	344	B 270	RP	Von: L 356 Nach: L 388 Zählstelle: 6412 0057 BVWP: Ortsumgehung	8.500	408 (4,8%)	WB 02KK

Nr	Rang	Straße	BL	Infos	DTV	SV (SV%)	BVWP
639	344	B 310	BY	Von: AS Fuessen (A 7) Nach: OAL 2 Zählstelle: 8430 9103 BVWP: Ortsumgehung	8.500	400 (4,7%)	WB 02KK
640	344	B 2	BY	Von: Emd. St 2562 Nach: OE Murnau S Zählstelle: 8333 9110 BVWP: Ortsumgehung	8.500	340 (4,0%)	WB 02KK
641	345	B 63	NW	Von: L795 Nach: AS Wickede (445) Zählstelle: 4413 2429 BVWP: Ortsumgehung	8.400	916 (10,9%)	WB 02KK
642	345	B 7	NW	Von: K 14, Ossendorf Nach: B 252, Warburg Zählstelle: 4520 2200 BVWP: Ortsumgehung	8.400	647 (7,7%)	WB 02KK
643	345	B 247	TH	Von: B 247 Ende GVF Nach: L 2123 Zählstelle: 5030 0003 BVWP: Ausbau	8.400	554 (6,6%)	WB 24KK
644	345	B 32	BY	Von: St2383 Nach: St 2378 Zählstelle: 8325 9148 BVWP: Ortsumgehung	8.400	504 (6,0%)	WB 02KK
645	345	B 275	HE	Von: Selters Nach: Ortenberg Zählstelle: 5620 0603 BVWP: Ortsumgehung	8.400	395 (4,7%)	WB 02KK
646	345	B 23	BY	Von: AS Oberammergau-S Nach: Emd. St 2060, Ettal N Zählstelle: 8432 9163 BVWP: Ortsumgehung	8.400	344 (4,1%)	WB 02KK
647	346	B 303	BY	Von: AS Bad Berneck/Himmelkron (A 9) Nach: Emd. B 2 (OD BAD BERNECK) Zählstelle: 5935 9143 BVWP: Ortsumgehung	8.300	1.594 (19,2%)	WB 04KB
648	346	B 312	BW	Von: B 312 nördl Honau Nach: B 312/ B 313 Abzweig Großengstingen Zählstelle: 7521 1103 BVWP: Ortsumgehung	8.300	838 (10,1%)	WB 02KK
649	346	B 299	BY	Von: Lengloh Nach: Trostberg Zählstelle: 7941 9186 BVWP: Ortsumgehung	8.300	822 (9,9%)	WB 02KK

Nr	Rang	Straße	BL	Infos	DTV	SV (SV%)	BVWP
650	346	B 470	BY	Von: Dottenheim Nach: Dietersheim Zählstelle: 6429 9104 BVWP: Ortsumgehung	8.300	656 (7,9%)	WB 02KK
651	346	B 275	HE	Von: Emd. K 663 Nach: Emd. B 54 Zählstelle: 5814 0280 BVWP: Ortsumgehung	8.300	374 (4,5%)	WB 02KK
652	347	B 311	BW	Von: B311/L456 Krauchenwies Nach: B311/L268 Mengen Zählstelle: 7921 1102 BVWP: Ortsumgehung	8.200	968 (11,8%)	WB 02KK
653	347	B 64	NI	Von: L 489 Dannhausen Nach: Bad Gandersheim-Ost (Kellermann) Zählstelle: 4126 0413 BVWP: Ortsumgehung	8.200	795 (9,7%)	WB 02KK
654	347	B 93	TH	Von: K 5120 Y Nach: K 5150 Y Zählstelle: 5040 0010 BVWP: Ortsumgehung	8.200	763 (9,3%)	WB 02KK
655	347	B 413	RP	Von: Kreisel Mündersbach Nach: Einfahrt Blindenheim Zählstelle: 5312 0107 BVWP: Ortsumgehung	8.200	763 (9,3%)	WB 02KK
656	347	B 1	NI	Von: Burgstemmen Nach: Heyersum Zählstelle: 3824 0407 BVWP: Ortsumgehung	8.200	738 (9,0%)	WB 02KK
657	347	B 269	SL	Von: B269, Kreisel Körprich Nach: B269/L143, Nalbach Zählstelle: 6606 0336 BVWP: Ortsumgehung	8.200	681 (8,3%)	WB 02KK
658	347	B 187	ST	Von: L 113 Nach: OA Jessen Zählstelle: 4244 2102 BVWP: Ortsumgehung	8.200	599 (7,3%)	WB 02KK
659	348	B 247	TH	Von: L 2123 Nach: L 2124 Zählstelle: 5030 4416 BVWP: Ausbau	8.100	1.272 (15,7%)	WB 24KK
660	348	B 209	NI	Von: Amelinghausen (NO), (L 234) Nach: Drögennindorf (K 23) Zählstelle: 2827 0498 BVWP: Ortsumgehung	8.100	761 (9,4%)	WB 02KK



Nr	Rang	Straße	BL	Infos	DTV	SV (SV%)	BVWP
661	348	B 107	SN	Von: A 14 AS Grimma (31) Nach: B 107/S 47 Zählstelle: 4742 1101 BVWP: Ortsumgehung	8.100	737 (9,1%)	WB 02KK
662	348	B 1	NI	Von: Elze Nach: Burgstemmen Zählstelle: 3824 0408 BVWP: Ortsumgehung	8.100	672 (8,3%)	WB 02KK
663	348	B 248	NI	Von: Kreuzung B 6 (Salzgitter) Nach: Lobmachtersen Zählstelle: 3928 0438 BVWP: Ortsumgehung	8.100	656 (8,1%)	WB 02KK
664	348	B 247	TH	Von: L 2125 Nach: B 84 Bad Langensalza Zählstelle: 4929 0035 BVWP: Ausbau	8.100	616 (7,6%)	WB 24KK
665	348	B 185	ST	Von: Baulastgrenze Nach: Dessau K 2080 Zählstelle: 4238 1388 BVWP: Ortsumgehung	8.100	575 (7,1%)	WB 02KK
666	349	B 299	BY	Von: K B85 (Ursensollen) W Nach: AMBERG (Neumühle) Zählstelle: 6537 9110 BVWP: Ortsumgehung	8.000	1.648 (20,6%)	WB 02KK
667	349	B 64	NI	Von: Bad Gandersheim-West (Kläranlage) Nach: K 651 Zählstelle: 4125 0412 BVWP: Ortsumgehung	8.000	792 (9,9%)	WB 02KK
668	349	B 209	NI	Von: Etzen (K 9) Nach: Amelinghausen (S), (L 234) Zählstelle: 2827 4621 BVWP: Ortsumgehung	8.000	784 (9,8%)	WB 02KK
669	349	B 1	BB	Von: AS Groß Kreutz, A 10 Nach: Groß Kreutz, L 86 Zählstelle: 3642 2010 BVWP: Ortsumgehung	8.000	568 (7,1%)	WB 02KK
670	349	B 28	BW	Von: OD Grenze Gerhausen Nach: B28/K7387 bei Arnegg Zählstelle: 7524 1101 BVWP: Ortsumgehung	8.000	544 (6,8%)	WB 02KK
671	349	B 85	TH	Von: L 2159/K 3050 S Nach: L 1055 Zählstelle: 4934 0002 BVWP: Ausbau	8.000	512 (6,4%)	WB 24KK

Nr	Rang	Straße	BL	Infos	DTV	SV (SV%)	BVWP
672	349	B 251	HE	Von: Landesgrenze NRW Nach: Willingen-Abzweig L 3393 Zählstelle: 4717 0201 BVWP: Ortsumgehung	8.000	448 (5,6%)	WB 02KK
673	349	B 275	HE	Von: Emd. L 3026 Esch Nach: Emd. L 3026 Idstein Zählstelle: 5715 0375 BVWP: Ortsumgehung	8.000	312 (3,9%)	WB 02KK
674	350	B 13	BY	Von: MB19 Nach: BA-Grenze SBA Weilheim Zählstelle: 8136 9202 BVWP: Ortsumgehung	7.900	- (-)	WB 02KK
675	350	B 213	NI	Von: L 67 Nach: B 402 Haselünne Zählstelle: 3310 0434 BVWP: Ortsumgehung	7.900	2.157 (27,3%)	WB 02KK
676	350	B 20	BY	Von: Furth.i.W. (As Arnschw.B 20/ CHA 5) Nach: Cham ( re. Abfahrt / B 20 / CHA 55) Zählstelle: 6742 9187 BVWP: Ausbau	7.900	1.240 (15,7%)	WB 24KK
677	350	B 238	NI	Von: Landesgrenze NRW Nach: L 435 Zählstelle: 3820 0445 BVWP: Ortsumgehung	7.900	1.003 (12,7%)	WB 02KK
678	350	B 413	RP	Von: L 267 Nach: Marienrachdorf Zählstelle: 5412 0090 BVWP: Ortsumgehung	7.900	909 (11,5%)	WB 02KK
679	350	B 2	BY	Von: AS K2(Mammendorf) Nach: AS K3(Hattenhofen) Zählstelle: 7732 9200 BVWP: Ortsumgehung	7.900	553 (7,0%)	WB 02KK
680	350	B 201	SH	Von: L 23 Nach: Süderbrarup Zählstelle: 1324 0301 BVWP: Ortsumgehung	7.900	482 (6,1%)	WB 02KK
681	350	B 13	BY	Von: BA-Grenze SBA Muenchen Nach: Otterfing Zählstelle: 8036 9200 BVWP: Ortsumgehung	7.900	292 (3,7%)	WB 02KK
682	351	B 8	BY	Von: Strasskirchen(St2325) Nach: AS Plattling-West (A 92) Zählstelle: 7242 9202 BVWP: Ortsumgehung	7.800	1.108 (14,2%)	WB 02KK

Nr	Rang	Straße	BL	Infos	DTV	SV (SV%)	BVWP
683	351	B 252	NW	Von: K 43, Rheder Nach: B 64, Brakel Zählstelle: 4221 5340 BVWP: Ortsumgehung	7.800	1.084 (13,9%)	WB 02KK
684	351	B 279	BY	Von: NES 16 / Wegfurt Nach: NES 22 / N Kollertshof Zählstelle: 5626 9100 BVWP: Ortsumgehung	7.800	858 (11,0%)	WB 02KK
685	351	B 247	TH	Von: L 2123 Nach: L 2124 Zählstelle: 4930 0001 BVWP: Ausbau	7.800	733 (9,4%)	WB 24KK
686	351	B 183	ST	Von: L 183 / K 2077 Prosigk Nach: L 145 Köthen Zählstelle: 4238 1370 BVWP: Ortsumgehung	7.800	538 (6,9%)	WB 02KK
687	351	B 265	NW	Von: Gemünd Nach: Schleiden Zählstelle: 5404 2204 BVWP: Ortsumgehung	7.800	398 (5,1%)	WB 02KK
688	352	B 215	NI	Von: B 441 OD Leese Nach: B 441 OD Leese Zählstelle: 3420 0460 BVWP: Ortsumgehung	7.700	847 (11,0%)	WB 02KK
689	352	B 466	BW	Von: B 466/K 1401 Donzdorf Nach: B466/L1160 Lauterstein Zählstelle: 7225 1100 BVWP: Ortsumgehung	7.700	785 (10,2%)	WB 02KK
690	352	B 57	NW	Von: K 32 Nach: L 8 Zählstelle: 4304 2201 BVWP: Ortsumgehung	7.700	485 (6,3%)	WB 02KK
691	352	B 303	BY	Von: L 2290 / Euerbach Nach: B 19/A 71 Makredwitz Zählstelle: 5926 9205 BVWP: Ortsumgehung	7.700	277 (3,6%)	WB 02KK
692	352	B 271	RP	Von: K 27 Nach: L 516n Zählstelle: 6415 0115 BVWP: Ortsumgehung	7.700	169 (2,2%)	WB 02KK
693	353	B 251	HE	Von: OU Korbach, Strother Str. Nach: OU Korbach, Meininghausen Zählstelle: 4719 0214 BVWP: Ortsumgehung	7.600	1.581 (20,8%)	WB 02KK

Nr	Rang	Straße	BL	Infos	DTV	SV (SV%)	BVWP
694	353	B 98	SN	Von: B 98/K 8570 Nach: B 98/B 169 b. Zeithain Zählstelle: 4646 1100 BVWP: Ortsumgehung	7.600	844 (11,1%)	WB 02KK
695	353	B 71	NI	Von: Zeven Nach: Rotenburg Zählstelle: 2721 0417 BVWP: Ortsumgehung	7.600	836 (11,0%)	WB 02KK
696	353	B 588	BY	Von: Kager Nach: Reischach Zählstelle: 7742 9182 BVWP: Ortsumgehung	7.600	768 (10,1%)	WB 02KK
697	353	B 65	NI	Von: Dungenbeck Nach: K71 Zählstelle: 3727 0432 BVWP: Ortsumgehung	7.600	540 (7,1%)	WB 02KK
698	353	B 275	HE	Von: Ranstadt Nach: Selters Zählstelle: 5620 0602 BVWP: Ortsumgehung	7.600	471 (6,2%)	WB 02KK
699	353	B 275	HE	Von: Nieder Florstadt Nach: Staden Zählstelle: 5619 0383 BVWP: Ortsumgehung	7.600	456 (6,0%)	WB 02KK
700	353	B 64	NI	Von: Landesgrenze Nach: B 64 / L 583 Lobach Zählstelle: 4122 3339 BVWP: Ortsumgehung	7.600	319 (4,2%)	WB 02KK
701	354	B 8	BY	Von: Aiterhofen (B20) Nach: Strasskirchen (St2325) Zählstelle: 7142 9100 BVWP: Ortsumgehung	7.500	1.065 (14,2%)	WB 02KK
702	354	B 64	NI	Von: B 64 / L 583 Lobach Nach: B 64 / L 580 Negenborn Zählstelle: 4123 0487 BVWP: Ortsumgehung	7.500	863 (11,5%)	WB 02KK
703	354	B 54	HE	Von: OA Langendernbach Nach: Landesgrenze Zählstelle: 5414 0120 BVWP: Ortsumgehung	7.500	810 (10,8%)	WB 02KK
704	354	B 32	BW	Von: B 32/L 442 Hausen Nach: B 32 OD-Grenze Burladingen Zählstelle: 7720 1100 BVWP: Ortsumgehung	7.500	555 (7,4%)	WB 02KK

Nr	Rang	Straße	BL	Infos	DTV	SV (SV%)	BVWP
705	355	B 214	NI	Von: L 74 Nach: B 68neu Bersenbrück Zählstelle: 3413 0436 BVWP: Ortsumgehung	7.400	977 (13,2%)	WB 02KK
706	355	B 282	SN	Von: B 92/B 282 b. Jössnitz Nach: B 282/K 7871/S 316 Zählstelle: 5438 1103 BVWP: Ortsumgehung	7.400	888 (12,0%)	WB 02KK
707	355	B 70	NW	Von: K 22 Nach: K 20 Zählstelle: 3907 2406 BVWP: Ortsumgehung	7.400	607 (8,2%)	WB 02KK
708	355	B 16	BY	Von: Mindelheim N Nach: OD Pfaffenhausen (St 2037) Zählstelle: 7828 9142 BVWP: Ortsumgehung	7.400	592 (8,0%)	WB 02KK
709	355	B 32	BY	Von: B 12 Hergaz Nach: St 2002 Zählstelle: 8324 9149 BVWP: Ortsumgehung	7.400	577 (7,8%)	WB 02KK
710	355	B 436	NI	Von: Wiesede Nach: Friedeburg Zählstelle: 2512 0452 BVWP: Ortsumgehung	7.400	488 (6,6%)	WB 02KK
711	355	B 446	NI	Von: AS B 241 Hardeggen Nach: AS A7 Nörten-Hardenberg Zählstelle: 4325 3365 BVWP: Ortsumgehung	7.400	422 (5,7%)	WB 02KK
712	355	B 19	TH	Von: OU Barchfeld Nach: Kreuz L 1027 Zählstelle: 5227 1907 BVWP: Ausbau	7.400	355 (4,8%)	WB 24KK
713	356	B 21	BY	Von: Unterjettenberg Nach: Bad Reichenhall Zählstelle: 8343 9121 BVWP: Ortsumgehung	7.300	956 (13,1%)	WB 02KK
714	356	A 62	RP	Von: AS Bann (12) Nach: AS Weselberg (13) Zählstelle: 6611 0137 BVWP: Ausbau	7.300	883 (12,1%)	WB 24KB
715	356	B 183	ST	Von: SBA-Gr. Wittenberg Nach: L 142 / K 2071 Zählstelle: 4338 1371 BVWP: Ortsumgehung	7.300	818 (11,2%)	WB 02KK

Nr	Rang	Straße	BL	Infos	DTV	SV (SV%)	BVWP
716	356	B 27	BW	Von: B 27/ L 508 Hardheim Kreisgrenze Nach: B 27 Neckar-Odenwald Zählstelle: 6322 1101 BVWP: Ortsumgehung	7.300	752 (10,3%)	WB 02KK
717	356	B 513	NW	Von: K 11 Kreis Gütersloh Nach: Beginn OD Harsewinkel Zählstelle: 4015 2211 BVWP: Ortsumgehung	7.300	701 (9,6%)	WB 02KK
718	356	B 212	NI	Von: L867 Nach: L875 Zählstelle: 2817 0434 BVWP: Ortsumgehung	7.300	599 (8,2%)	WB 02KK
719	357	B 303	BY	Von: Emd. ST 2981 (O FICHTELBERG) Nach: Emd. ST 2665 (TROESTAU) Zählstelle: 5937 9146 BVWP: Ortsumgehung	7.200	1.426 (19,8%)	WB 04KB
720	357	B 8	BY	Von: Osterhofen Nach: Vilshofen L2119 Zählstelle: 7344 9110 BVWP: Ortsumgehung	7.200	986 (13,7%)	WB 02KK
721	357	B 240	NI	Von: B 83 b. Hehlen Nach: L 588 Halle Zählstelle: 4023 0425 BVWP: Ortsumgehung	7.200	770 (10,7%)	WB 02KK
722	357	B 4	TH	Von: K 60 L Nach: L 2091 Zählstelle: 4731 0104 BVWP: Ortsumgehung	7.200	713 (9,9%)	WB 02KK
723	357	B 248	NI	Von: Platenlaase (K 31) Nach: Schaafhausen (B 248a) Zählstelle: 2932 0480 BVWP: Ortsumgehung	7.200	670 (9,3%)	WB 02KK
724	357	B 251	HE	Von: Willingen Nach: Usseln Zählstelle: 4717 0211 BVWP: Ortsumgehung	7.200	410 (5,7%)	WB 02KK
725	358	B 170	SN	Von: B 170/K 9026 Nach: B 170/B 171 b. Naundorf Zählstelle: 5148 1101 BVWP: Ortsumgehung	7.100	2.705 (38,1%)	WB 02KK
726	358	B 170	SN	Von: B 170/S 178 Altenberg Nach: B 170/K 9026 Zählstelle: 5248 1102 BVWP: Ortsumgehung	7.100	2.648 (37,3%)	WB 02KK

Nr	Rang	Straße	BL	Infos	DTV	SV (SV%)	BVWP
727	358	B 303	BY	Von: Emd. B 2 (OD BAD BERNECK) Nach: Emd. ST 2163 (GOLDMUEHL) Zählstelle: 5936 9144 BVWP: Ortsumgehung	7.100	1.257 (17,7%)	WB 04KB
728	358	B 104	MV	Von: Knoten L20 Nach: Knoten DM2 Malchin Zählstelle: 2242 0061 BVWP: Ortsumgehung	7.100	1.008 (14,2%)	WB 02KK
729	358	B 8	BY	Von: OE Plattling Nach: Osterhofen(St2114) Zählstelle: 7243 9102 BVWP: Ortsumgehung	7.100	717 (10,1%)	WB 02KK
730	358	B 256	RP	Von: K 49 Nach: B 62 b. Roth Zählstelle: 5212 0065 BVWP: Ortsumgehung	7.100	646 (9,1%)	WB 02KK
731	358	B 312	BW	Von: B 312/L 245 Ziefalten Nach: B 312/L 271 Ri. Zwiefaltendorf Zählstelle: 7722 1101 BVWP: Ortsumgehung	7.100	639 (9,0%)	WB 02KK
732	358	B 236	NW	Von: BAG Nach: K 27 Zählstelle: 4814 2309 BVWP: Ortsumgehung	7.100	476 (6,7%)	WB 02KK
733	358	B 279	BY	Von: HAS 46 / S Pfarrweisach Nach: VA zur L 2278 Zählstelle: 5830 9201 BVWP: Ortsumgehung	7.100	476 (6,7%)	WB 02KK
734	358	B 87	ST	Von: L 210 Eckartsberga Nach: Landesgrenze Thüringen Zählstelle: 4835 3042 BVWP: Ortsumgehung	7.100	320 (4,5%)	WB 02KK
735	359	A 62	RP	Von: AS Weselberg (13) Nach: AS Thaleischweiler-Fröschen (14) Zählstelle: 6711 0139 BVWP: Ausbau	7.000	882 (12,6%)	WB 24KB
736	359	B 96	SN	Von: B 96/S 107 Nach: B 96/S 101 Zählstelle: 4752 1102 BVWP: Ortsumgehung	7.000	693 (9,9%)	WB 02KK
737	359	B 13	BY	Von: AS Gollhofen (A 7) Nach: Uffenheim Zählstelle: 6427 9231 BVWP: Ortsumgehung	7.000	574 (8,2%)	WB 02KK

Nr	Rang	Straße	BL	Infos	DTV	SV (SV%)	BVWP
738	359	B 301	BY	Von: FS42 Kirchdorf Nach: St 2049 Mainburg Zählstelle: 7336 9320 BVWP: Ortsumgehung	7.000	567 (8,1%)	WB 02KK
739	359	B 233	NW	Von: K 16 Nach: B 515 Langschede Zählstelle: 4512 2250 BVWP: Ortsumgehung	7.000	490 (7,0%)	WB 02KK
740	359	B 38	RP	Von: K 15 Nach: L 510 Zählstelle: 6814 0068 BVWP: Ortsumgehung	7.000	329 (4,7%)	WB 02KK
741	360	B 303	BY	Von: Emd. ST 2163 (GOLDMUEHL) Nach: KRZ KR. BT 4 (GLASERMUEHLE) Zählstelle: 5936 9101 BVWP: Ortsumgehung	6.900	1.249 (18,1%)	WB 04KB
742	360	B 187	ST	Von: AS Coswig (A 9) Nach: OA Roßlau Zählstelle: 4139 3808 BVWP: Ortsumgehung	6.900	932 (13,5%)	WB 02KK
743	360	B 180	ST	Von: AS Naumburg (A 9) Nach: L 199 Zählstelle: 4837 3092 BVWP: Ortsumgehung	6.900	787 (11,4%)	WB 02KK
744	360	B 104	MV	Von: Knoten Güstrow 42 Nach: OE Teterow Zählstelle: 2241 0017 BVWP: Ortsumgehung	6.900	738 (10,7%)	WB 02KK
745	360	B 13	BY	Von: St 2047 Nach: OA Eichstätt Zählstelle: 7032 9101 BVWP: Ortsumgehung	6.900	669 (9,7%)	WB 02KK
746	360	B 101	SN	Von: B 101/S 268 Nach: B 101/S 267 Zählstelle: 5443 1101 BVWP: Ortsumgehung	6.900	552 (8,0%)	WB 02KK
747	360	B 486	HE	Von: Urberach L3097 Nach: Rödermark L3095 Zählstelle: 6018 0920 BVWP: Ortsumgehung	6.900	428 (6,2%)	WB 02KK
748	360	B 32	BW	Von: B32/L395 Unterm Wiesenhag Nach: AS Horb a.N. (A 81) Zählstelle: 7518 1109 BVWP: Ortsumgehung	6.900	414 (6,0%)	WB 02KK



Nr	Rang	Straße	BL	Infos	DTV	SV (SV%)	BVWP
749	360	B 88	TH	Von: K 180 U Nach: B 85 Rudolstadt Zählstelle: 5234 0022 BVWP: Ortsumgehung	6.900	366 (5,3%)	WB 02KK
750	361	B 252	NW	Von: L 763, Niesen Nach: K 43, Siddessen Zählstelle: 4320 2200 BVWP: Ortsumgehung	6.800	945 (13,9%)	WB 02KK
751	361	B 54	RP	Von: OD Waldmühlen Nach: L 299 Zählstelle: 5414 0051 BVWP: Ortsumgehung	6.800	768 (11,3%)	WB 02KK
752	361	B 254	HE	Von: Alsfeld Nach: Schrecksbach Zählstelle: 5221 0214 BVWP: Ortsumgehung	6.800	714 (10,5%)	WB 02KK
753	361	B 191	NI	Von: Uelzen (O), (B 4) Nach: Oldenstadt (B 493) Zählstelle: 3029 0452 BVWP: Ortsumgehung	6.800	646 (9,5%)	WB 02KK
754	361	B 253	HE	Von: Abzweig B 252 Heimbach Nach: Dainrode Zählstelle: 4919 0708 BVWP: Ortsumgehung	6.800	578 (8,5%)	WB 02KK
755	361	B 5	SH	Von: L 173 Nach: K 8 Marne Zählstelle: 2020 0503 BVWP: Ortsumgehung	6.800	442 (6,5%)	WB 02KK
756	361	B 38	RP	Von: K 25 Nach: K 22 Zählstelle: 6913 0067 BVWP: Ausbau	6.800	381 (5,6%)	WB 02KK
757	362	B 505	BY	Von: AS 79 Pommersfelden (A 3) Nach: Pommersfelden Zählstelle: 6230 9053 BVWP: Ausbau	6.700	1.387 (20,7%)	WB 24KK
758	362	B 236	NW	Von: Hallenberg Nach: Züschen Zählstelle: 4817 2400 BVWP: Ortsumgehung	6.700	824 (12,3%)	WB 02KK
759	362	B 253	HE	Von: OD Felsberg/K21 Nach: AS Melsungen (A 7) Zählstelle: 4822 0710 BVWP: Ortsumgehung	6.700	536 (8,0%)	WB 02KK

Nr	Rang	Straße	BL	Infos	DTV	SV (SV%)	BVWP
760	362	B 180	TH	Von: K 860 Y/G 7702 Nach: L 2174 Zählstelle: 4940 0006 BVWP: Ortsumgehung	6.700	509 (7,6%)	WB 02KK
761	362	B 313	BW	Von: B312/K6767 Großengstingen-Haid Nach: B313/B312 N Großengstingen Zählstelle: 7621 1100 BVWP: Ortsumgehung	6.700	436 (6,5%)	WB 02KK
762	362	B 281	TH	Von: K 1440 U/K 1780 U Nach: L 2382 Zählstelle: 5333 0031 BVWP: Ortsumgehung	6.700	382 (5,7%)	WB 02KK
763	362	B 290	BW	Von: Beginn K 2887 Herbsthausen Nach: Kreuzung B 19 b. Bad Mergentheim Zählstelle: 6524 1107 BVWP: Ortsumgehung	6.700	362 (5,4%)	WB 02KK
764	362	B 275	HE	Von: ????? Nach: ????? Zählstelle: 5814 0590 BVWP: Ortsumgehung	6.700	161 (2,4%)	WB 02KK
765	363	B 300	BY	Von: Krumbach OE Nach: Ursberg Emd. GZ 25 Zählstelle: 7728 9181 BVWP: Ortsumgehung	6.600	- (-)	WB 02KK
766	363	B 218	NI	Von: L 70 Nach: B 68 b. Hespe Zählstelle: 3513 0446 BVWP: Ortsumgehung	6.600	772 (11,7%)	WB 02KK
767	363	B 3	NI	Von: Hoop Nach: Wardböhlen Zählstelle: 3125 0409 BVWP: Ortsumgehung	6.600	766 (11,6%)	WB 02KK
768	363	B 180	ST	Von: L 199 Nach: B 87 b. Wthau, SM-Gr. Zählstelle: 4837 3093 BVWP: Ortsumgehung	6.600	746 (11,3%)	WB 02KK
769	363	B 480	NW	Von: L 740 Winterberg Nach: L 742 Wiemeringhausen Zählstelle: 4717 2401 BVWP: Ortsumgehung	6.600	700 (10,6%)	WB 02KK
770	363	B 104	MV	Von: Kreuzung L 02 Nach: Emd. B208 Zählstelle: 2232 0041 BVWP: Ortsumgehung	6.600	686 (10,4%)	WB 02KK

Nr	Rang	Straße	BL	Infos	DTV	SV (SV%)	BVWP
771	363	B 241	NI	Von: B247 Kattenburg Nach: Dorste-K 28 Zählstelle: 4326 0496 BVWP: Ortsumgehung	6.600	634 (9,6%)	WB 02KK
772	363	B 187	ST	Von: OE Jessen Nach: L 127 Zählstelle: 4143 2105 BVWP: Ortsumgehung	6.600	581 (8,8%)	WB 02KK
773	363	B 466	BY	Von: Wassermungenau Nach: Hergersbach Zählstelle: 6731 9161 BVWP: Ortsumgehung	6.600	568 (8,6%)	WB 02KK
774	363	B 1	NI	Von: Bettmar Nach: Schellerten Zählstelle: 3826 0410 BVWP: Ortsumgehung	6.600	488 (7,4%)	WB 04KK
775	363	B 258	RP	Von: K 1 Nach: B 412 west. Döttingen Zählstelle: 5607 0066 BVWP: Ortsumgehung	6.600	396 (6,0%)	WB 02KK
776	363	B 1	BB	Von: Manschnow, B 112 Nach: Seelow, B 167 Zählstelle: 3453 2002 BVWP: Ortsumgehung	6.600	304 (4,6%)	WB 02KK
777	363	B 44	HE	Von: Mörfelden Nach: Walldorf Zählstelle: 6017 0196 BVWP: Ausbau	6.600	290 (4,4%)	WB 24KK
778	364	A 60	RP	Von: AS Bleialf (3) Nach: AS Prüm (4) Zählstelle: 5804 0052 BVWP: Ausbau	6.500	1.138 (17,5%)	WB 24KB
779	364	B 239	NI	Von: L 343 Wagenfeld Nach: L 344 b. Bockel Zählstelle: 3417 0466 BVWP: Ortsumgehung	6.500	1.021 (15,7%)	WB 02KK
780	364	B 253	HE	Von: Emd. K 7 Nach: Emd. K 6 Zählstelle: 5116 0709 BVWP: Ortsumgehung	6.500	819 (12,6%)	WB 02KK
781	364	B 240	NI	Von: L 588/K 7 Halle Nach: K 17 Scharfoldendorf Zählstelle: 4023 0426 BVWP: Ortsumgehung	6.500	774 (11,9%)	WB 02KK

Nr	Rang	Straße	BL	Infos	DTV	SV (SV%)	BVWP
782	364	B 410	RP	Von: K 112 Nach: L 18 Zählstelle: 5804 0069 BVWP: Ortsumgehung	6.500	605 (9,3%)	WB 02KK
783	364	B 254	HE	Von: B 253 Nach: K 12 Zählstelle: 4922 0153 BVWP: Ortsumgehung	6.500	540 (8,3%)	WB 02KK
784	364	B 5	SH	Von: K 22 Busenwuth Nach: L 138 Meldorf Zählstelle: 1920 0401 BVWP: Ortsumgehung	6.500	390 (6,0%)	WB 02KK
785	365	B 462	BW	Von: B462/Kreisgrenze Schön Münzach Nach: B462/L79 Forbach Zählstelle: 7316 1101 BVWP: Ortsumgehung	6.400	704 (11,0%)	WB 02KK
786	365	B 62	HE	Von: Kirtorf Nach: Aisfeld Zählstelle: 5221 0208 BVWP: Ortsumgehung	6.400	685 (10,7%)	WB 02KK
787	365	B 244	NI	Von: L286 Wittingen Nach: L280 Hankensbüttel Zählstelle: 3230 0489 BVWP: Ortsumgehung	6.400	576 (9,0%)	WB 02KK
788	365	B 47	RP	Von: K 1 Nach: B 271 Monsheim-Nord Zählstelle: 6314 0073 BVWP: Ortsumgehung	6.400	506 (7,9%)	WB 02KK
789	365	B 430	SH	Von: A 21 AS Bornhöved (8) Nach: Emd. L 68 Zählstelle: 1927 0607 BVWP: Ortsumgehung	6.400	429 (6,7%)	WB 02KK
790	365	B 202	SH	Von: Emd. B 430 Lütjenburg Nach: Emd. L 53 Zählstelle: 1729 0605 BVWP: Ortsumgehung	6.400	301 (4,7%)	WB 02KK
791	366	B 215	NI	Von: B 441 OD Leese Nach: K 8 Zählstelle: 3420 0459 BVWP: Ortsumgehung	6.300	951 (15,1%)	WB 02KK
792	366	B 304	BY	Von: Frabertsham Nach: Obing Zählstelle: 7940 9133 BVWP: Ortsumgehung	6.300	800 (12,7%)	WB 02KK

Nr	Rang	Straße	BL	Infos	DTV	SV (SV%)	BVWP
793	366	B 2	BY	Von: AS K3(Hattenhofen) Nach: AS K4(Mittelstetten) Zählstelle: 7732 9201 BVWP: Ortsumgehung	6.300	460 (7,3%)	WB 02KK
794	366	B 254	HE	Von: K 12 Nach: L 3220 Zählstelle: 4822 0152 BVWP: Ortsumgehung	6.300	410 (6,5%)	WB 02KK
795	366	B 81	ST	Von: B 81 / 1. B 242 Nach: B 81 / 2. B 242 Hassenfelde Zählstelle: 4331 4048 BVWP: Ortsumgehung	6.300	391 (6,2%)	WB 02KK
796	366	B 431	SH	Von: L 288 Nach: Glückstadt Zählstelle: 2222 0413 BVWP: Ortsumgehung	6.300	391 (6,2%)	WB 02KK
797	366	B 79	NI	Von: L513 Remlingen Nach: K3 Gr. Denkte Zählstelle: 3829 0421 BVWP: Ortsumgehung	6.300	296 (4,7%)	WB 02KK
798	366	B 421	RP	Von: K 82 Nach: K 67 Zählstelle: 5605 0113 BVWP: Ortsumgehung	6.300	284 (4,5%)	WB 02KK
799	366	B 71	NI	Von: Soltau Nach: Rotenburg Zählstelle: 2922 0412 BVWP: Ortsumgehung	6.300	258 (4,1%)	WB 02KK
800	367	B 247	TH	Von: K 70n Nach: L 2125 Zählstelle: 4930 0002 BVWP: Ausbau	6.200	676 (10,9%)	WB 24KK
801	367	B 313	BW	Von: B313/K6736 Trochtelfingen Nach: B313/K6767 Großengstingen-Haid Zählstelle: 7621 1101 BVWP: Neubau	6.200	533 (8,6%)	WB 02KK
802	367	B 300	BY	Von: Emd. St 2031 Nach: Boos Emd. MN14 Zählstelle: 7926 9180 BVWP: Ortsumgehung	6.200	440 (7,1%)	WB 02KK
803	367	B 104	MV	Von: OA Löcknitz Nach: Knotenpunkt B113 Zählstelle: 2551 0271 BVWP: Ortsumgehung	6.200	347 (5,6%)	WB 02KK

Nr	Rang	Straße	BL	Infos	DTV	SV (SV%)	BVWP
804	367	B 11	BY	Von: Emd. B2, OE Krueen S Nach: OA Wallgau N Zählstelle: 8433 9220 BVWP: Ortsumgehung	6.200	260 (4,2%)	WB 02KK
805	367	B 85	TH	Von: Seehausen Nach: Bad Frankenhausen Zählstelle: 4632 0112 BVWP: Ortsumgehung	6.200	186 (3,0%)	WB 02KK WB 24KK
806	367	B 38	RP	Von: Bundesgrenze F Nach: L 546 Zählstelle: 6913 0065 BVWP: Ausbau	6.200	174 (2,8%)	WB 02KK
807	368	B 303	BY	Von: Emd. KR. BT 13 (HOEHENKLINIK) Nach: Emd. ST 2981 (O FICHTELBERG) Zählstelle: 5937 9145 BVWP: Ortsumgehung	6.100	1.385 (22,7%)	WB 04KB
808	368	B 85	BY	Von: NEUBAEU O Nach: BRUCK Zählstelle: 6740 9101 BVWP: Ausbau	6.100	1.000 (16,4%)	WB 24KK
809	368	B 191	NI	Von: Dannenberg/Elbe (L 256) Nach: Quickborn (K 10) Zählstelle: 2833 0456 BVWP: Ortsumgehung	6.100	805 (13,2%)	WB 02KK
810	368	B 102	BB	Von: L 812 Nach: Treuenbrietzen, B 2 Zählstelle: 3943 2010 BVWP: Ortsumgehung	6.100	683 (11,2%)	WB 02KK
811	368	B 19	TH	Von: Kreuz L 1024 Nach: Breitungen Zählstelle: 5228 1911 BVWP: Ausbau	6.100	616 (10,1%)	WB 24KK
812	368	B 313	BW	Von: B313/K8279 bei Engelswies Nach: B313/L456 bei Sigmaringen Zählstelle: 7921 1115 BVWP: Ortsumgehung	6.100	561 (9,2%)	WB 02KK
813	368	B 107	SN	Von: B 107/S 47 Nach: B 6/B 107 Bennewitz Zählstelle: 4642 1101 BVWP: Ortsumgehung	6.100	549 (9,0%)	WB 02KK
814	368	B 312	BW	Von: B 312/B 313 Engstingen Nach: B 312/K 6737 Bernloch Zählstelle: 7621 1103 BVWP: Ortsumgehung	6.100	549 (9,0%)	WB 02KK

Nr	Rang	Straße	BL	Infos	DTV	SV (SV%)	BVWP
815	368	B 16	BY	Von: OD Krumbach (B 300) Nach: Ellzee (GZ 1) Zählstelle: 7728 9138 BVWP: Ortsumgehung	6.100	543 (8,9%)	WB 02KK
816	368	B 212	NI	Von: L860 Nach: L858 Zählstelle: 2416 0426 BVWP: Ortsumgehung	6.100	397 (6,5%)	WB 02KK
817	368	B 463	BW	Von: B463/L338 Unterreichenbah Nach: B463/L343a Bad Liebenzell Zählstelle: 7218 1105 BVWP: Ortsumgehung	6.100	348 (5,7%)	WB 02KK
818	368	B 421	RP	Von: L 24 Nach: K 64 Zählstelle: 5605 0028 BVWP: Ortsumgehung	6.100	281 (4,6%)	WB 02KK
819	368	B 455	HE	Von: Emd. K 195 Nach: Emd. B 457 Zählstelle: 5519 0679 BVWP: Ortsumgehung	6.100	268 (4,4%)	WB 02KK
820	369	B 303	BY	Von: KRZ KR. BT 4 (GLASERMUEHLE) Nach: Emd. KR. BT 13 (HOEHENKLINIK) Zählstelle: 5936 9102 BVWP: Ortsumgehung	6.000	- (-)	WB 04KB
821	369	B 505	BY	Von: AS Pommersfelden Nach: AS Hirschaid Zählstelle: 6231 9200 BVWP: Ausbau	6.000	1.140 (19,0%)	WB 24KK
822	369	B 8	BY	Von: Altmannshausen Nach: Markt Bibart Zählstelle: 6328 9200 BVWP: Ortsumgehung	6.000	1.044 (17,4%)	WB 02KK
823	369	B 104	MV	Von: Knoten L273 Stavenhagen Nach: Knoten L27 Weitin Zählstelle: 2344 1724 BVWP: Ortsumgehung	6.000	828 (13,8%)	WB 02KK
824	369	B 182	SN	Von: B 182/S 28 Landesgrenze Sachsen-Anhalt Nach: B 182/S 31 Wörblitz Zählstelle: 4645 1101 BVWP: Ortsumgehung	6.000	654 (10,9%)	WB 02KK
825	369	B 209	NI	Von: Walsrode Nach: Rethem Zählstelle: 3222 0440 BVWP: Ortsumgehung	6.000	570 (9,5%)	WB 02KK

Nr	Rang	Straße	BL	Infos	DTV	SV (SV%)	BVWP
826	369	B 71	NI	Von: Hansen (K 8) Nach: Uelzen (SW), (Veerßen) Zählstelle: 3029 0436 BVWP: Ortsumgehung	6.000	498 (8,3%)	WB 02KK
827	369	B 7	NW	Von: K 11, Warburg Nach: Dahlheim, Hessen Zählstelle: 4521 2200 BVWP: Ortsumgehung	6.000	486 (8,1%)	WB 02KK
828	369	B 301	BY	Von: KEH 31 KV Mainburg Nach: A 93 AS Elsendorf Zählstelle: 7336 9350 BVWP: Ortsumgehung	6.000	474 (7,9%)	WB 02KK
829	369	B 105	MV	Von: Selmsdorf B 104 Nach: Dassow Emd. K45 Zählstelle: 2131 1740 BVWP: Ortsumgehung	6.000	444 (7,4%)	WB 02KK
830	369	B 5	SH	Von: K 20 OD Marne Nach: K 22 Busenwurth Zählstelle: 2020 0505 BVWP: Ortsumgehung	6.000	402 (6,7%)	WB 02KK
831	369	B 8	BY	Von: Osterhofen(St2114) Nach: Kreisel Arbing Zählstelle: 7344 9100 BVWP: Ortsumgehung	6.000	396 (6,6%)	WB 02KK
832	369	B 156	BB	Von: Graustein, L 87 Nach: Spremberg, L 47 Zählstelle: 4452 2003 BVWP: Ortsumgehung	6.000	372 (6,2%)	WB 02KK
833	369	B 412	RP	Von: L 82 Nach: K 69 Zählstelle: 5509 0117 BVWP: Ortsumgehung	6.000	372 (6,2%)	WB 02KK
834	369	B 171	SN	Von: B 171/K 8131/S 224 Nach: B 171/S 225 Zählstelle: 5345 1106 BVWP: Ortsumgehung	6.000	342 (5,7%)	WB 02KK
835	369	B 48	RP	Von: B 48 OE Bad Kreuznach, Brückes Nach: B 41 b. Bad Kreuznach, Kreisel Süd Zählstelle: 6113 0038 BVWP: Tunnel	6.000	306 (5,1%)	WB 02KK
836	369	B 3	HE	Von: Nieder-Weisel Nach: Butzbach Zählstelle: 5518 0203 BVWP: Ortsumgehung	6.000	264 (4,4%)	WB 02KK



Nr	Rang	Straße	BL	Infos	DTV	SV (SV%)	BVWP
837	370	B 50	RP	Von: L 158 Nach: K 106 Zählstelle: 6108 0038 BVWP: Neubau	5.900	915 (15,5%)	WB 04KK
838	370	B 279	BY	Von: B 278-NES 10 Nach: NES 16 / Wegfurt Zählstelle: 5526 9100 BVWP: Ortsumgehung	5.900	785 (13,3%)	WB 02KK
839	370	B 77	SH	Von: Hohenwestedt (B 430) Nach: Hohenwestedt (K 84) Zählstelle: 1923 0703 BVWP: Ortsumgehung	5.900	631 (10,7%)	WB 02KK
840	370	B 2	SN	Von: B 2/K 7449 Nach: B 2/B 183a Wellaune Zählstelle: 4441 1103 BVWP: Ortsumgehung	5.900	513 (8,7%)	WB 02KK
841	370	B 88	TH	Von: L 2306 Nach: L 2307 Zählstelle: 4936 0006 BVWP: Ortsumgehung	5.900	507 (8,6%)	WB 02KK
842	370	B 51	RP	Von: L 137 Tobiashaus Nach: K 131 Ayl Zählstelle: 6305 0048 BVWP: Ortsumgehung	5.900	454 (7,7%)	WB 02KK
843	370	B 275	HE	Von: Herbstein Nach: Blitzenrod Zählstelle: 5322 0303 BVWP: Ortsumgehung	5.900	354 (6,0%)	WB 02KK
844	370	B 202	SH	Von: K 132 Nach: L 311 Zählstelle: 1619 0204 BVWP: Ortsumgehung	5.900	242 (4,1%)	WB 02KK
845	370	B 501	SH	Von: K 46 Nach: L 58 Zählstelle: 1831 0092 BVWP: Ortsumgehung	5.900	171 (2,9%)	WB 02KK
846	371	B 184	ST	Von: B 184 OE Zerbst Nach: L 51 Zählstelle: 3938 2347 BVWP: Ortsumgehung	5.800	876 (15,1%)	WB 02KK
847	371	B 269	RP	Von: K 5 Nach: L 167 Birkenfeld Zählstelle: 6308 0070 BVWP: Ortsumgehung	5.800	829 (14,3%)	WB 02KK

Nr	Rang	Straße	BL	Infos	DTV	SV (SV%)	BVWP
848	371	B 191	NI	Von: Eschede Nach: Weyhausen (Aschauteiche) Zählstelle: 3227 0441 BVWP: Ortsumgehung	5.800	731 (12,6%)	WB 02KK
849	371	B 183	ST	Von: L 142 / K 2071 Nach: K 2077 Prosigk Zählstelle: 4338 3896 BVWP: Ortsumgehung	5.800	650 (11,2%)	WB 02KK
850	371	B 107	SN	Von: B 107/B 176 Colditz Nach: B 107/K 8339 Zählstelle: 4842 1101 BVWP: Ortsumgehung	5.800	551 (9,5%)	WB 02KK
851	371	B 180	ST	Von: B 91n b. Zeitz Nach: L 198 Meineweh Zählstelle: 4938 3090 BVWP: Ortsumgehung	5.800	510 (8,8%)	WB 02KK
852	371	B 83	NI	Von: B 83 Landesgrenze NRW Nach: B 83 / L 426 Polle Zählstelle: 4122 0437 BVWP: Ortsumgehung	5.800	481 (8,3%)	WB 02KK
853	371	B 85	BY	Von: B533 Zehrmuehle Nach: L2127 Tittling Zählstelle: 7146 9110 BVWP: Ortsumgehung	5.800	406 (7,0%)	WB 02KK
854	371	B 241	NI	Von: K431 OD Volpriehausen Nach: L554 OD Uslar Zählstelle: 4324 0490 BVWP: Ortsumgehung	5.800	354 (6,1%)	WB 02KK
855	371	B 83	HE	Von: OD Trendelburg/L763 Nach: OD Deisel/K71 Zählstelle: 4422 0264 BVWP: Ortsumgehung	5.800	313 (5,4%)	WB 02KK
856	372	B 104	MV	Von: A 20 Nach: Kreuzung L 02 Zählstelle: 2232 0035 BVWP: Ortsumgehung	5.700	775 (13,6%)	WB 02KK
857	372	B 51	NI	Von: B 51/L 344 Nach: OD Twistringem Zählstelle: 3217 0420 BVWP: Ortsumgehung	5.700	684 (12,0%)	WB 02KK
858	372	B 180	ST	Von: OE Naumburg Nach: B 176 Freyburg-Süd Zählstelle: 4836 3842 BVWP: Ortsumgehung	5.700	610 (10,7%)	WB 02KK

Nr	Rang	Straße	BL	Infos	DTV	SV (SV%)	BVWP
859	372	B 427	RP	Von: K 12 Nach: L 548 Zählstelle: 6914 0142 BVWP: Ortsumgehung	5.700	388 (6,8%)	WB 02KK
860	373	B 203	SH	Von: L 148 Wrohm L 128 Nach: OD Hamdorf (RD) Zählstelle: 1722 1183 BVWP: Ortsumgehung Seltsam hohes Schwerverkehrsaufkommen, das irgendwie gar nicht stimmen kann, besonders mit der Angabe "68,0%". Wurde im Zweifelsfall belassen.	5.600	3.808 (68,0%)	WB 02KK
861	373	A 60	RP	Von: AS Winterspelt (2) Nach: AS Bleialf (3) Zählstelle: 5804 0051 BVWP: Ausbau	5.600	1.098 (19,6%)	WB 24KB
862	373	B 500	BW	Von: B500/K6551 Remetschwiel Nach: B500/L149 Häusern Zählstelle: 8314 1100 BVWP: Tieferlegung	5.600	493 (8,8%)	WB 02KK
863	373	B 465	BW	Von: B465/K7528 Schemmerhofen Nach: B465/L257 Weisel Zählstelle: 7824 1107 BVWP: Ortsumgehung	5.600	487 (8,7%)	WB 02KK
864	373	B 88	TH	Von: L 1059/K 1410 V Nach: L 1070 Zählstelle: 4936 0004 BVWP: Ortsumgehung	5.600	470 (8,4%)	WB 02KK
865	374	B 265	NW	Von: Hergarten Nach: Gemünd Zählstelle: 5405 2208 BVWP: Ortsumgehung	5.500	781 (14,2%)	WB 02KK
866	374	B 110	MV	Von: Knoten Demmin 14 Warrenzin Nach: Knoten Demmin 36 Zählstelle: 2044 0099 BVWP: Ortsumgehung	5.500	660 (12,0%)	WB 02KK
867	374	B 81	ST	Von: B 81 / 2. B 242 Hassenfelde Nach: B 81 / L 96 Zählstelle: 4231 4049 BVWP: Ortsumgehung	5.500	600 (10,9%)	WB 02KK
868	374	B 248	NI	Von: Plate (B 493) Nach: Platenlaase (K 31) Zählstelle: 2932 0481 BVWP: Ortsumgehung	5.500	589 (10,7%)	WB 02KK
869	374	B 463	BW	Von: B463/L574 Nach: B463/L338 Unterreeichenbach Zählstelle: 7118 1101 BVWP: Ortsumgehung	5.500	512 (9,3%)	WB 02KK

Nr	Rang	Straße	BL	Infos	DTV	SV (SV%)	BVWP
870	374	B 465	BW	Von: B 465/L 230 W Münsingen Nach: B 465/ K 6708 bei Urach Zählstelle: 7522 1100 BVWP: Ortsumgehung	5.500	418 (7,6%)	WB 02KK
871	374	B 258	RP	Von: L 93 Nach: K 20 Zählstelle: 5607 0065 BVWP: Ortsumgehung	5.500	319 (5,8%)	WB 02KK
872	374	B 38	RP	Von: L 508 Nach: K 23 Zählstelle: 6913 0068 BVWP: Ausbau	5.500	132 (2,4%)	WB 02KK
873	375	B 255	RP	Von: OD Ailertchen Nach: B 255 nördl. Rennerod Zählstelle: 5313 0069 BVWP: Ortsumgehung	5.400	724 (13,4%)	WB 02KK
874	375	B 62	HE	Von: OD Friedewald Nach: OD Heimboldshausen Zählstelle: 5125 0201 BVWP: Ortsumgehung	5.400	713 (13,2%)	WB 02KK
875	375	B 25	BY	Von: AS Feuchtwangen-Nord (A 6) Nach: Emd. St1066 noerdl. Zählstelle: 6827 9564 BVWP: Ortsumgehung	5.400	605 (11,2%)	WB 02KK
876	375	B 102	BB	Von: L 81 Nach: L 812 Zählstelle: 3943 2020 BVWP: Ortsumgehung	5.400	578 (10,7%)	WB 02KK
877	375	B 28	BW	Von: Zainingen Nach: B28/L230 bei Heroldstatt Zählstelle: 7523 1100 BVWP: Ortsumgehung	5.400	545 (10,1%)	WB 02KK
878	375	B 71	NI	Von: Oerrel Nach: Munster Zählstelle: 3026 0424 BVWP: Ortsumgehung	5.400	497 (9,2%)	WB 02KK
879	375	B 451	HE	Von: Abzeig L 3238 Nach: Abzweig L 3464 (Witzenhausen) Zählstelle: 4625 0508 BVWP: Ortsumgehung	5.400	464 (8,6%)	WB 02KK
880	375	B 32	BW	Von: B32/L448 Neufra Nach: B32/B313 Gammertingen Zählstelle: 7721 1102 BVWP: Neubau	5.400	443 (8,2%)	WB 02KK

Nr	Rang	Straße	BL	Infos	DTV	SV (SV%)	BVWP
881	375	B 7	NW	Von: Hessen, L 3081, Wrexen Nach: B 7, Scherfede Zählstelle: 4420 2200 BVWP: Ortsumgehung	5.400	432 (8,0%)	WB 02KK
882	375	B 2	BY	Von: AS K4(Mittelstetten) Nach: Merching Zählstelle: 7732 9202 BVWP: Ortsumgehung	5.400	400 (7,4%)	WB 02KK
883	376	B 64	NI	Von: AS B64/B445/K641 Bad Gandersheim-Süd Nach: AS B 64 Bad Gandersheim-Ost Zählstelle: 4126 0967 BVWP: Ortsumgehung	5.300	721 (13,6%)	WB 02KK
884	376	B 255	RP	Von: OD Langenhahn Nach: Emd. L 281 OD Ailertchen Zählstelle: 5413 0068 BVWP: Ortsumgehung	5.300	599 (11,3%)	WB 02KK
885	376	B 1	NI	Von: Hoheneggelsen Nach: Gr, Lafferde Zählstelle: 3727 0402 BVWP: Ortsumgehung	5.300	572 (10,8%)	WB 02KK
886	376	B 275	HE	Von: Altenschlirf Nach: Blitzenrod Zählstelle: 5422 0302 BVWP: Ortsumgehung	5.300	419 (7,9%)	WB 02KK
887	376	B 7	TH	Von: L 1073 Nach: L 1374/L 2314 Zählstelle: 5037 0005 BVWP: Ortsumgehung	5.300	371 (7,0%)	WB 02KK
888	376	B 289	BY	Von: OU Münchberg Nach: Emd. St2176 Zählstelle: 5836 9260 BVWP: Ortsumgehung	5.300	339 (6,4%)	WB 02KK
889	377	B 236	NW	Von: Züschchen Nach: Winterberg Zählstelle: 4817 2401 BVWP: Ortsumgehung	5.200	749 (14,4%)	WB 02KK
890	377	B 77	SH	Von: Hohenwestedt (K 84) Nach: Nienborstel (K 82) Zählstelle: 1923 0702 BVWP: Ortsumgehung	5.200	650 (12,5%)	WB 02KK
891	377	B 175	SN	Von: B 175/S 200 Nach: B 107/B 175/S 250 Rochlitz Zählstelle: 4943 1102 BVWP: Ortsumgehung	5.200	562 (10,8%)	WB 02KK

Nr	Rang	Straße	BL	Infos	DTV	SV (SV%)	BVWP
892	377	B 255	RP	Von: B 255 nördl. Rennerod Nach: Rehe, Landesgrenze Hessen Zählstelle: 5314 0070 BVWP: Ortsumgehung	5.200	551 (10,6%)	WB 02KK
893	377	B 79	ST	Von: B 79 / K 1327 Nach: B 79 / L 84 / Athenstedt Zählstelle: 4031 3802 BVWP: Ortsumgehung	5.200	400 (7,7%)	WB 02KK
894	377	B 79	ST	Von: B 79 / L 84 / Athenstedt Nach: B 79 / L 87 Zählstelle: 4031 4040 BVWP: Ortsumgehung	5.200	343 (6,6%)	WB 02KK
895	377	B 533	BY	Von: L2132 Grafenau Nach: FRG 16 Hohenau Zählstelle: 7146 9440 BVWP: Ortsumgehung	5.200	270 (5,2%)	WB 02KK
896	377	B 88	TH	Von: L 2147/K 90 N Nach: OE Friedrichroda Zählstelle: 5129 0003 BVWP: Ortsumgehung	5.200	208 (4,0%)	WB 02KK
897	378	B 71	NI	Von: Bergen/Dumme (L 263) Nach: Landesgrenze Zählstelle: 3131 0711 BVWP: Ortsumgehung	5.100	1.346 (26,4%)	WB 02KK
898	378	B 218	NI	Von: B 214 Schwangstorf Nach: L 70 Zählstelle: 3512 0445 BVWP: Ortsumgehung	5.100	831 (16,3%)	WB 02KK
899	378	B 62	HE	Von: Lehrbach Nach: Kirtorf Zählstelle: 5220 0103 BVWP: Ortsumgehung	5.100	775 (15,2%)	WB 02KK
900	378	B 192	MV	Von: Knoten L17-Dobbertin Nach: Knoten L15 Goldberg Zählstelle: 2338 0201 BVWP: Ortsumgehung	5.100	490 (9,6%)	WB 02KK
901	378	B 7	NW	Von: B 252, Ossendorf Nach: K 27, Warburg Zählstelle: 4520 2202 BVWP: Ortsumgehung	5.100	474 (9,3%)	WB 02KK
902	378	B 241	NI	Von: Emd., Hardeggen-West Nach: K431 OD Volpriehausen Zählstelle: 4324 0491 BVWP: Ortsumgehung	5.100	439 (8,6%)	WB 02KK

Nr	Rang	Straße	BL	Infos	DTV	SV (SV%)	BVWP
903	378	B 239	NW	Von: Auffahrt zur B 252/K73 Nach: B 1 östl. Bad Meinberg Zählstelle: 4120 2231 BVWP: Ortsumgehung	5.100	413 (8,1%)	WB 02KK
904	378	B 388	BY	Von: L2132 Loewmuehle Nach: OA Untergiesbach Zählstelle: 7447 9120 BVWP: Ortsumgehung	5.100	393 (7,7%)	WB 02KK
905	378	B 197	MV	Von: A 20 AS Nbg.Ost Nach: OE Friedland Kn. B 197 / L 281 Zählstelle: 2446 0193 BVWP: Ortsumgehung	5.100	357 (7,0%)	WB 02KK
906	378	B 94	TH	Von: L 1087 Nach: K 3040 W Zählstelle: 5337 4472 BVWP: Ortsumgehung	5.100	337 (6,6%)	WB 02KK
907	378	B 285	BY	Von: NES 31 / W Stockheim Nach: B 19 / Mellrichstadt Zählstelle: 5527 9105 BVWP: Ortsumgehung	5.100	235 (4,6%)	WB 02KK
908	379	B 216	NI	Von: Göhrde (L 253) Nach: Metzingen (L 255) Zählstelle: 2831 0473 BVWP: Ortsumgehung	5.000	605 (12,1%)	WB 02KK
909	379	B 110	MV	Von: Knoten Demmin 20 Nach: Knoten B 96 Jarmen Zählstelle: 2044 1725 BVWP: Ortsumgehung	5.000	595 (11,9%)	WB 02KK
910	379	B 109	MV	Von: Knotenpunkt L 32 Nach: Knotenpunkt OVP 52 Zählstelle: 2349 0240 BVWP: Ortsumgehung	5.000	590 (11,8%)	WB 02KK
911	379	B 466	BY	Von: Obererlbach Nach: Wassermungenau Zählstelle: 6731 9160 BVWP: Ortsumgehung	5.000	570 (11,4%)	WB 02KK
912	379	B 236	NW	Von: L 656 Nach: L 530 Zählstelle: 4712 2215 BVWP: Ortsumgehung	5.000	550 (11,0%)	WB 02KK
913	379	B 466	BW	Von: B 466/L 1221 Böhmenkirch Nach: B466/L1165 Sontheimer Wirtshäusle Zählstelle: 7326 1101 BVWP: Ortsumgehung	5.000	500 (10,0%)	WB 02KK

Nr	Rang	Straße	BL	Infos	DTV	SV (SV%)	BVWP
914	379	B 32	BW	Von: B 32 östl. OD-Grenze Burladingen Nach: B32/L448 Neufra Zählstelle: 7720 1101 BVWP: Neubau	5.000	315 (6,3%)	WB 02KK
915	379	B 109	BB	Von: L 15 Nach: Prenzlau, L 25 Zählstelle: 2748 2003 BVWP: Ortsumgehung	5.000	305 (6,1%)	WB 02KK
916	379	B 49	RP	Von: L 54 Ri. Neuerburg Nach: L 56 Ri. Bausendorf Zählstelle: 5907 0019 BVWP: Ortsumgehung	5.000	255 (5,1%)	WB 02KK
917	380	B 71	NI	Von: Uelzen (O), (B 4) Nach: Suhldorf (L 265) Zählstelle: 3030 0437 BVWP: Ortsumgehung	4.900	1.308 (26,7%)	WB 02KK
918	380	B 55	NW	Von: L914 Nach: L740 Meschede Zählstelle: 4615 2201 BVWP: Ortsumgehung	4.900	730 (14,9%)	WB 02KK
919	380	B 64	NI	Von: B 64 / B 240 Eschershausen Nach: B 64 / K 19 Wickensen Zählstelle: 4023 0408 BVWP: Ortsumgehung	4.900	632 (12,9%)	WB 02KK
920	380	B 209	NI	Von: Amelinghausen Nach: B71 Hötzingen Zählstelle: 2926 4138 BVWP: Ortsumgehung	4.900	588 (12,0%)	WB 02KK
921	380	B 180	TH	Von: L 1063 Nach: Landesgrenze Sachsen-Anhalt Zählstelle: 4939 0001 BVWP: Ortsumgehung	4.900	431 (8,8%)	WB 02KK
922	380	B 85	TH	Von: L 1050 Nach: L 2391 Zählstelle: 5233 0021 BVWP: Ortsumgehung	4.900	392 (8,0%)	WB 02KK
923	380	B 256	RP	Von: Landesgrenze NRW Nach: L 267 Zählstelle: 5211 0066 BVWP: Ortsumgehung	4.900	333 (6,8%)	WB 02KK
924	380	B 79	NI	Von: L495/L630, Wendessen Nach: L614 Wolfenbüttel Zählstelle: 3829 0420 BVWP: Ortsumgehung	4.900	279 (5,7%)	WB 02KK



Nr	Rang	Straße	BL	Infos	DTV	SV (SV%)	BVWP
925	380	B 191	MV	Von: Ludwigslust Nach: Abzw, B 106 Neustadt-Glewe L 071 Zählstelle: 2635 0135 BVWP: Ortsumgehung	4.900	211 (4,3%)	WB 02KK
926	381	B 191	MV	Von: Kreuzung B 195-Dömitz Nach: Eldena Kreuzung L 07 Zählstelle: 2833 0081 BVWP: Ortsumgehung	4.800	782 (16,3%)	WB 02KK
927	381	B 588	BY	Von: Reischach Nach: Mitterskirchen Zählstelle: 7642 9206 BVWP: Ortsumgehung	4.800	672 (14,0%)	WB 02KK
928	381	B 71	NI	Von: AS Bockel (A 1) Nach: Rotenburg Zählstelle: 2821 0410 BVWP: Ortsumgehung	4.800	638 (13,3%)	WB 02KK
929	381	B 54	RP	Von: L 299 Nach: Irmtraut Zählstelle: 5414 0050 BVWP: Ortsumgehung	4.800	581 (12,1%)	WB 02KK
930	381	B 465	BW	Von: Ehingen (Fischerkreuzung) Nach: B465/L231/K7335 Frankenhofen Zählstelle: 7623 1100 BVWP: Ortsumgehung	4.800	576 (12,0%)	WB 02KK
931	381	B 13	BY	Von: St 2216 Nach: St 2047 Zählstelle: 7032 9100 BVWP: Ortsumgehung	4.800	547 (11,4%)	WB 02KK
932	381	B 13	BY	Von: Stopfenheim Nach: westl. Ellingen Zählstelle: 6931 9222 BVWP: Ortsumgehung	4.800	485 (10,1%)	WB 02KK
933	381	B 194	MV	Von: OA Stavenhagen Nach: Knotenpunkt L 272 Zählstelle: 2243 0091 BVWP: Ortsumgehung	4.800	485 (10,1%)	WB 02KK
934	381	B 201	SH	Von: Tolk Nach: Süderbrarup Zählstelle: 1423 0611 BVWP: Ortsumgehung	4.800	394 (8,2%)	WB 02KK
935	381	B 248	NI	Von: Schaaflhausen (B 248a) Nach: Dannenberg/Elbe (B 191) Zählstelle: 2932 4801 BVWP: Ortsumgehung	4.800	394 (8,2%)	WB 02KK

Nr	Rang	Straße	BL	Infos	DTV	SV (SV%)	BVWP
936	381	B 253	HE	Von: Dainrode Nach: Hundsdorf Zählstelle: 4919 0709 BVWP: Ortsumgehung	4.800	379 (7,9%)	WB 02KK
937	381	B 476	NW	Von: B 475 Sassenberg Nach: Bauamtsgrenze Zählstelle: 3914 2302 BVWP: Ortsumgehung	4.800	178 (3,7%)	WB 02KK
938	382	B 64	NI	Von: Bad Gandersheim-West Nach: AS B64/B445/K641 Bad Gandersheim-Süd Zählstelle: 4126 0966 BVWP: Ortsumgehung	4.700	813 (17,3%)	WB 02KK
939	382	B 64	NI	Von: K 651 Nach: B 3 Zählstelle: 4125 0411 BVWP: Ortsumgehung	4.700	653 (13,9%)	WB 02KK
940	382	B 209	NI	Von: Amelinghausen Nach: B71 Hötzingen Zählstelle: 2926 0462 BVWP: Ortsumgehung	4.700	625 (13,3%)	WB 02KK
941	382	B 169	SN	Von: B 169/ S 201 Nach: B 169/ S 201 Zählstelle: 5044 4230 BVWP: Ortsumgehung	4.700	620 (13,2%)	WB 02KK
942	382	B 216	NI	Von: Nahrendorf (K 25) Nach: Gohrde (L 253) Zählstelle: 2831 4721 BVWP: Ortsumgehung	4.700	559 (11,9%)	WB 02KK
943	382	B 246	BB	Von: Zossen, B 96 Nach: Nunsdorf, L 792 Zählstelle: 3746 2010 BVWP: Ortsumgehung	4.700	442 (9,4%)	WB 02KK
944	382	B 7	TH	Von: L 2169 Nach: L 1361/K 5250 Y Zählstelle: 5139 0006 BVWP: Ortsumgehung	4.700	348 (7,4%)	WB 02KK
945	382	B 84	TH	Von: KP LIIO 4 Kreuz Nach: L 2601 Zählstelle: 5226 8401 BVWP: Ortsumgehung	4.700	348 (7,4%)	WB 02KK
946	382	B 85	TH	Von: Kreuz B 176 Kölleda Nach: L 1051 Zählstelle: 4833 0001 BVWP: Ausbau	4.700	301 (6,4%)	WB 24KK

Nr	Rang	Straße	BL	Infos	DTV	SV (SV%)	BVWP
947	382	B 111	MV	Von: Abzw, L 26 Schalense Nach: OE Wolgast Zählstelle: 1948 0219 BVWP: Ortsumgehung	4.700	240 (5,1%)	WB 02KK
948	382	B 423	RP	Von: L 356 Nach: K 6 Zählstelle: 6510 0089 BVWP: Ortsumgehung	4.700	226 (4,8%)	WB 02KK
949	383	B 209	NI	Von: Rethem Nach: Kirchboitzen Zählstelle: 3122 0449 BVWP: Ortsumgehung	4.600	520 (11,3%)	WB 02KK
950	383	B 84	TH	Von: B 285 nördl. Dorndorf Nach: L 1022 Zählstelle: 5126 8403 BVWP: Ortsumgehung	4.600	363 (7,9%)	WB 02KK
951	383	B 102	BB	Von: OA Rathenow Nach: Rhinow, L 17 Zählstelle: 3340 2050 BVWP: Ortsumgehung	4.600	248 (5,4%)	WB 02KK
952	383	B 285	BY	Von: L 2289 / Nordheim Nach: NES 31 / W Stockheim Zählstelle: 5527 9104 BVWP: Ortsumgehung	4.600	193 (4,2%)	WB 02KK
953	383	B 267	RP	Von: B 257 Altenahr Nach: B 257a Zählstelle: 5407 0052 BVWP: Ortsumgehung	4.600	138 (3,0%)	WB 02KK
954	384	B 6	SN	Von: B 6/S 29 Nach: B 6/S 24 Zählstelle: 4643 1101 BVWP: Ortsumgehung	4.500	783 (17,4%)	WB 02KK
955	384	B 279	BY	Von: B 303 Nach: HAS 46 / S Pfarrweisach Zählstelle: 5830 9200 BVWP: Ortsumgehung	4.500	455 (10,1%)	WB 02KK
956	384	B 13	BY	Von: Bauamtsgrenze Nach: AS Gollhofen (A 7) Zählstelle: 6326 9100 BVWP: Ortsumgehung	4.500	450 (10,0%)	WB 02KK
957	384	B 85	TH	Von: Buttelstädt Nach: Olbersleben Zählstelle: 4834 0002 BVWP: Ortsumgehung	4.500	396 (8,8%)	WB 02KK WB 24KK

Nr	Rang	Straße	BL	Infos	DTV	SV (SV%)	BVWP
958	384	B 251	HE	Von: B 485 Freienhagen Nach: Ippinghausen Zählstelle: 4720 0401 BVWP: Ortsumgehung	4.500	374 (8,3%)	WB 02KK
959	384	B 89	TH	Von: Schalkau Nach: Eisfeld Zählstelle: 5531 0005 BVWP: Ortsumgehung	4.500	365 (8,1%)	WB 02KK
960	384	B 71	NI	Von: Neuenkirchen Nach: Soltau Zählstelle: 2924 0429 BVWP: Ortsumgehung	4.500	293 (6,5%)	WB 02KK
961	385	B 71	NI	Von: Spithal (L 261) Nach: Bergen/Dumme (L 263) Zählstelle: 3131 0439 BVWP: Ortsumgehung	4.400	1.412 (32,1%)	WB 02KK
962	385	B 214	NI	Von: B68alt Bersenbrück Nach: L 75 Zählstelle: 3414 0437 BVWP: Ortsumgehung	4.400	779 (17,7%)	WB 02KK
963	385	B 480	NW	Von: L 637, Brilon Nach: L 956 Zählstelle: 4517 1404 BVWP: Ortsumgehung	4.400	704 (16,0%)	WB 02KK
964	385	B 209	NI	Von: Amelinghausen Nach: B71 Hötzingen Zählstelle: 2925 0461 BVWP: Ortsumgehung	4.400	598 (13,6%)	WB 02KK
965	385	B 312	BW	Von: B 312/K 6737 Bernloch Nach: B 312/L 245 Zwiefalten Zählstelle: 7722 1100 BVWP: Ortsumgehung	4.400	572 (13,0%)	WB 02KK
966	385	B 85	TH	Von: L 2286 Nach: B 86 Sachsenburg Zählstelle: 4733 0110 BVWP: Ausbau	4.400	304 (6,9%)	WB 24KK
967	385	B 281	TH	Von: Lichte Nach: Amtsgrenze Suhl/Gera Zählstelle: 5433 0006 BVWP: Ortsumgehung	4.400	282 (6,4%)	WB 02KK
968	385	B 8	HE	Von: Ortsmitte Esch Nach: Emd. L 3023 Zählstelle: 5716 0415 BVWP: Ortsumgehung	4.400	229 (5,2%)	WB 02KK

Nr	Rang	Straße	BL	Infos	DTV	SV (SV%)	BVWP
969	385	B 202	SH	Von: Friedrichstadt Nach: Seeth Zählstelle: 1620 0106 BVWP: Ortsumgehung	4.400	216 (4,9%)	WB 02KK
970	385	B 275	HE	Von: Altweilau(S) L3025 Nach: Merzhausen K740 Zählstelle: 5616 0350 BVWP: Ortsumgehung	4.400	194 (4,4%)	WB 02KK
971	386	B 6	SN	Von: B 6/S 42 Nach: B 6/S 11 Zählstelle: 4642 1102 BVWP: Ortsumgehung	4.300	959 (22,3%)	WB 02KK
972	386	B 86	TH	Von: Luthersborn Nach: Weißensee Zählstelle: 4832 0001 BVWP: Ortsumgehung	4.300	525 (12,2%)	WB 02KK
973	386	B 241	NW	Von: K 44, Dahlhausen Nach: B 83, Beverungen Zählstelle: 4321 2201 BVWP: Ortsumgehung	4.300	486 (11,3%)	WB 02KK
974	386	B 85	TH	Von: B 86 Sachsenburg Nach: L 1221/L 2287 Zählstelle: 4733 0111 BVWP: Ausbau	4.300	318 (7,4%)	WB 24KK
975	386	B 71	NI	Von: Soltau Nach: Rotenburg Zählstelle: 2923 0413 BVWP: Ortsumgehung	4.300	305 (7,1%)	WB 02KK
976	387	B 282	SN	Von: B 282/S 318 Nach: B 282 Landesgrenze Thüringen Zählstelle: 5437 1101 BVWP: Ortsumgehung	4.200	815 (19,4%)	WB 02KK
977	387	B 248	NI	Von: L289 Nach: K26 Zählstelle: 3430 0465 BVWP: Ortsumgehung	4.200	500 (11,9%)	WB 02KK
978	387	B 13	BY	Von: Emd. ST2228 (Oberhochstadt) Nach: Emd. WUG12 (Suffersheim) Zählstelle: 6932 9225 BVWP: Ortsumgehung	4.200	403 (9,6%)	WB 02KK
979	387	B 289	BY	Von: Emd. St2176 (Weissdorf) Nach: AS St2177 Zählstelle: 5737 9106 BVWP: Ortsumgehung	4.200	328 (7,8%)	WB 02KK

Nr	Rang	Straße	BL	Infos	DTV	SV (SV%)	BVWP
980	387	B 88	TH	Von: L 1046 Nach: L 2148 Zählstelle: 5230 0004 BVWP: Ortsumgehung	4.200	286 (6,8%)	WB 02KK
981	387	B 431	SH	Von: K 52 Glückstadt Nach: K 41 Wewelsfleet Zählstelle: 2122 0175 BVWP: Ortsumgehung	4.200	231 (5,5%)	WB 02KK
982	387	B 417	RP	Von: Herpel, Horhausener Kr. Nach: Abzweig B 417 Zählstelle: 5613 0134 BVWP: Ortsumgehung	4.200	185 (4,4%)	WB 02KK
983	388	B 62	HE	Von: Niederklein Nach: Lehrbach Zählstelle: 5220 0104 BVWP: Ortsumgehung	4.100	705 (17,2%)	WB 02KK
984	388	B 414	RP	Von: B 54, B 414 Kr. Nach: OD Nister-Möhrendorf Zählstelle: 5314 0126 BVWP: Ortsumgehung	4.100	529 (12,9%)	WB 02KK
985	388	B 209	SH	Von: L 158 Nach: K 3 Zählstelle: 2629 0714 BVWP: Ortsumgehung	4.100	451 (11,0%)	WB 02KK
986	388	B 175	SN	Von: B 107/B 175 Rochlitz, Dauerzählstelle Nach: B 175/S 242 Dauerzählstelle Zählstelle: 4942 4203 BVWP: Ortsumgehung	4.100	394 (9,6%)	WB 02KK
987	388	B 85	TH	Von: Kölleda Nach: Schillingsstedt Zählstelle: 4833 4426 BVWP: Ausbau	4.100	267 (6,5%)	WB 24KK
988	388	B 85	TH	Von: L 2138 Nach: Kreuz B 176 Zählstelle: 4833 0003 BVWP: Ausbau	4.100	250 (6,1%)	WB 24KK
989	388	B 461	NI	Von: Wittmund Nach: Carolinensiel Zählstelle: 2312 0461 BVWP: Ortsumgehung	4.100	98 (2,4%)	WB 02KK
990	389	B 187	ST	Von: Landesgrenze Brandenburg b. Holzdorf Nach: L 113 Zählstelle: 4244 2101 BVWP: Ortsumgehung	4.000	688 (17,2%)	WB 02KK

Nr	Rang	Straße	BL	Infos	DTV	SV (SV%)	BVWP
991	389	B 191	NI	Von: Oldenstadt (B 493) Nach: Stöcken (L 254) Zählstelle: 3029 0453 BVWP: Ortsumgehung	4.000	460 (11,5%)	WB 02KK
992	389	B 388	BY	Von: OE Untergriesbach Nach: L2130 Wegscheid Zählstelle: 7448 9110 BVWP: Ortsumgehung	4.000	376 (9,4%)	WB 02KK
993	389	B 427	RP	Von: K 85 Nach: L 490 Zählstelle: 6812 0113 BVWP: Ortsumgehung	4.000	180 (4,5%)	WB 02KK
994	389	B 88	TH	Von: K 250 R Nach: L 2149 Zählstelle: 5230 0001 BVWP: Ortsumgehung	4.000	176 (4,4%)	WB 02KK
995	390	B 248	NI	Von: K26 Nach: B 244 b. Brome Zählstelle: 3431 0464 BVWP: Ortsumgehung	3.900	343 (8,8%)	WB 02KK
996	390	B 301	BY	Von: AS FS16 Nach: FS18 Reichertshausen Zählstelle: 7436 9100 BVWP: Ortsumgehung	3.900	285 (7,3%)	WB 02KK
997	390	B 94	TH	Von: K 3040 W Nach: B 2 Schleiz Zählstelle: 5436 0003 BVWP: Ortsumgehung	3.900	257 (6,6%)	WB 02KK
998	390	B 53	RP	Von: B 50 Bernkastel-Kues Nach: K 73 Zählstelle: 6008 0349 BVWP: Ortsumgehung	3.900	148 (3,8%)	WB 02KK
999	390	B 417	RP	Von: Herpel, Abzweig B 417 Nach: Sachsenhausen Zählstelle: 5613 0135 BVWP: Ortsumgehung	3.900	125 (3,2%)	WB 02KK
1.000	391	B 282	SN	Von: B 282/K 7871/S 316 Nach: B 282/S 318 Zählstelle: 5438 1102 BVWP: Ortsumgehung	3.800	752 (19,8%)	WB 02KK
1.001	391	B 410	RP	Von: L 10 Gerolstein Nach: K 172 Zählstelle: 5705 0074 BVWP: Ortsumgehung	3.800	331 (8,7%)	WB 02KK

Nr	Rang	Straße	BL	Infos	DTV	SV (SV%)	BVWP
1.002	391	B 79	NI	Von: B82 Semmenstedt Nach: L513 Remlingen Zählstelle: 3830 0422 BVWP: Ortsumgehung	3.800	262 (6,9%)	WB 02KK
1.003	392	B 239	NI	Von: Krs Grenze Nach: L 343 Wagenfeld Zählstelle: 3417 0467 BVWP: Ortsumgehung	3.700	622 (16,8%)	WB 02KK
1.004	392	B 102	BB	Von: Treuenbrietzen, B 2 Nach: AS Niemeck, A 9 Zählstelle: 3942 2010 BVWP: Ortsumgehung	3.700	607 (16,4%)	WB 02KK
1.005	392	B 103	BB	Von: AS Meyenburg (A 24) Nach: Landesgrenze MV Zählstelle: 2739 2050 BVWP: Ortsumgehung	3.700	540 (14,6%)	WB 02KK
1.006	392	B 71	NI	Von: Kreisgrenze Nach: Munster Zählstelle: 3027 0423 BVWP: Ortsumgehung	3.700	470 (12,7%)	WB 02KK
1.007	392	B 197	MV	Von: Friedland AS B 109 Nach: OU Anklam Zählstelle: 2247 1735 BVWP: Ortsumgehung	3.700	340 (9,2%)	WB 02KK
1.008	392	B 300	BY	Von: Babenhausen Emd. MN 8 Nach: Krumbach Emd. GZ7 Zählstelle: 7728 9153 BVWP: Ortsumgehung	3.700	329 (8,9%)	WB 02KK
1.009	392	B 96	BB	Von: AS Großräschen, A 13 Nach: Finsterwalde, L 60n, Schacksdorf Zählstelle: 4349 3620 BVWP: Ortsumgehung	3.700	322 (8,7%)	WB 02KK
1.010	392	B 156	SN	Von: B 156/S 121 Nach: B 156/S 108 Zählstelle: 4653 1103 BVWP: Neubau	3.700	300 (8,1%)	WB 02KK
1.011	392	B 48	RP	Von: K 30 Nach: K 28 Zählstelle: 6312 0095 BVWP: Ortsumgehung	3.700	222 (6,0%)	WB 02KK
1.012	392	B 83	HE	Von: OD Deisel/K 71 Nach: OD Helmarshausen, Kreuzung K 72 Zählstelle: 4422 0204 BVWP: Ortsumgehung	3.700	218 (5,9%)	WB 02KK



Nr	Rang	Straße	BL	Infos	DTV	SV (SV%)	BVWP
1.013	392	B 88	TH	Von: B 247 Ohrdruf Nach: L 1025/L 1028 Zählstelle: 5130 0004 BVWP: Ausbau	3.700	218 (5,9%)	WB 24KK
1.014	392	B 461	NI	Von: Carolinensiel Nach: Harlesiel Zählstelle: 2212 0462 BVWP: Ortsumgehung	3.700	144 (3,9%)	WB 02KK
1.015	392	B 11	BY	Von: OA Wallgau N Nach: Einmg St2062, Kochel Zählstelle: 8433 9120 BVWP: Ortsumgehung	3.700	85 (2,3%)	WB 02KK
1.016	393	B 64	NI	Von: B 3 Nach: K 527 Zählstelle: 4125 0410 BVWP: Ortsumgehung	3.600	814 (22,6%)	WB 02KK
1.017	393	B 480	NW	Von: B 516 b. Wülffe Nach: L 637, Brilon Zählstelle: 4517 5322 BVWP: Ortsumgehung	3.600	486 (13,5%)	WB 02KK
1.018	393	B 182	SN	Von: B 182/S 31 Wörblitz Nach: B 182/K 8922 Dommitzsch Zählstelle: 4645 1102 BVWP: Ortsumgehung	3.600	356 (9,9%)	WB 02KK
1.019	393	B 202	SH	Von: Erfde Nach: Norderstapel Zählstelle: 1621 0107 BVWP: Ortsumgehung	3.600	180 (5,0%)	WB 02KK
1.020	393	B 454	HE	Von: OE Neustadt Nach: Wiera Zählstelle: 5120 0507 BVWP: Ortsumgehung	3.600	176 (4,9%)	WB 02KK
1.021	393	B 289	BY	Von: OE Muenchberg Nach: OU Münchberg Zählstelle: 5836 9256 BVWP: Ortsumgehung	3.600	148 (4,1%)	WB 02KK
1.022	393	B 303	BY	Von: A 7 / L 2433 Nach: L 2290 / Euerbach Zählstelle: 5926 9206 BVWP: Ortsumgehung	3.600	140 (3,9%)	WB 02KK
1.023	394	B 191	NI	Von: Stöcken (L 254) Nach: Hohenzethen (L 252) Zählstelle: 2930 0454 BVWP: Ortsumgehung	3.500	511 (14,6%)	WB 02KK

Nr	Rang	Straße	BL	Infos	DTV	SV (SV%)	BVWP
1.024	394	B 110	MV	Von: Knoten L201 Gnoien Nach: Knoten L231 Dargun Zählstelle: 2042 0071 BVWP: Ortsumgehung	3.500	466 (13,3%)	WB 02KK
1.025	394	B 299	BY	Von: Kastl Nach: AS Amberg-West (A 6) Zählstelle: 6636 9101 BVWP: Ausbau	3.500	382 (10,9%)	WB 24KK
1.026	394	B 192	MV	Von: Goldberg Abzw, L 17 Nach: Kreuzung B 103-Karow Zählstelle: 2438 0219 BVWP: Ortsumgehung	3.500	364 (10,4%)	WB 02KK
1.027	394	B 85	TH	Von: K 140 U Nach: L 1062/K 3090 S Zählstelle: 5134 0001 BVWP: Ortsumgehung	3.500	350 (10,0%)	WB 02KK
1.028	394	B 88	TH	Von: L 2149 Nach: L 1046 Zählstelle: 5230 0003 BVWP: Ortsumgehung	3.500	231 (6,6%)	WB 02KK
1.029	395	B 412	RP	Von: A 61 AS Niederzissen (32) Nach: Niederzissen Zählstelle: 5509 0507 BVWP: Ortsumgehung	3.400	670 (19,7%)	WB 02KK
1.030	395	B 14	BY	Von: SULZBACH-ROSENBERG W Nach: HAID (Weigendorf) Zählstelle: 6435 9101 BVWP: Ortsumgehung	3.400	364 (10,7%)	WB 02KK
1.031	395	B 191	MV	Von: Eldena Kreuzung L 07 Nach: Emd. B 5 Zählstelle: 2734 0125 BVWP: Ortsumgehung	3.400	364 (10,7%)	WB 02KK
1.032	395	B 109	BB	Von: Prenzlau, B 198 Nach: Landesgrenze MV Zählstelle: 2649 2001 BVWP: Ortsumgehung	3.400	316 (9,3%)	WB 02KK
1.033	395	B 28	BW	Von: B28/L230 bei Herolstadt Nach: L236 bei Suppingen Zählstelle: 7524 1100 BVWP: Neubau	3.400	296 (8,7%)	WB 02KK
1.034	395	B 242	NI	Von: Abzweig B 498 Nach: OE Clausthal Zählstelle: 4228 0442 BVWP: Ortsumgehung	3.400	150 (4,4%)	WB 02KK

Nr	Rang	Straße	BL	Infos	DTV	SV (SV%)	BVWP
1.035	396	B 414	RP	Von: OD Nister-Möhrendorf Nach: Fuchskaute/Landesgrenze HE Zählstelle: 5314 0127 BVWP: Ortsumgehung	3.300	409 (12,4%)	WB 02KK
1.036	396	B 102	BB	Von: Luckau, B 96 Nach: Dahme, L 70 Zählstelle: 4148 2002 BVWP: Ortsumgehung	3.300	347 (10,5%)	WB 02KK
1.037	396	B 251	HE	Von: OU Korbach, Sachsenhausen Nach: B 485 Freienhagen Zählstelle: 4720 0402 BVWP: Ortsumgehung	3.300	323 (9,8%)	WB 02KK
1.038	396	B 84	TH	Von: OL Kieselbach Nach: L 1120 Zählstelle: 5126 8404 BVWP: Ortsumgehung	3.300	284 (8,6%)	WB 02KK
1.039	396	B 171	SN	Von: B 171/S 215 Nach: B 171/S 214 Zählstelle: 5345 1103 BVWP: Ortsumgehung	3.300	218 (6,6%)	WB 02KK
1.040	397	B 2	BB	Von: Landesgrenze Nach: Marzahna, L 82 Zählstelle: 4042 2060 BVWP: Ortsumgehung	3.200	522 (16,3%)	WB 02KK
1.041	397	B 431	SH	Von: St. Magarethen Nach: Glückstadt Zählstelle: 2122 0216 BVWP: Ortsumgehung	3.200	224 (7,0%)	WB 02KK
1.042	398	B 466	BY	Von: Westheim Nach: Ostheim Zählstelle: 6930 9100 BVWP: Ortsumgehung	3.100	391 (12,6%)	WB 02KK
1.043	398	B 104	MV	Von: OA Woldegk Nach: OE Strasburg Zählstelle: 2547 1719 BVWP: Ortsumgehung	3.100	319 (10,3%)	WB 02KK
1.044	398	B 79	NI	Von: K 18 Nach: B82 Semmenstedt Zählstelle: 3930 0423 BVWP: Ortsumgehung	3.100	248 (8,0%)	WB 02KK
1.045	399	B 79	NI	Von: L622 Roklum Nach: K 18 Zählstelle: 3930 0424 BVWP: Ortsumgehung	3.000	- (-)	WB 02KK

Nr	Rang	Straße	BL	Infos	DTV	SV (SV%)	BVWP
1.046	399	B 70	NW	Von: L 582 Nach: K 65 Zählstelle: 3809 2318 BVWP: Ortsumgehung	3.000	492 (16,4%)	WB 02KK
1.047	400	B 70	NW	Von: Bauamtsgrenze Nach: L 582 Zählstelle: 3809 1303 BVWP: Ortsumgehung	2.900	563 (19,4%)	WB 02KK
1.048	400	B 194	MV	Von: Knotenpunkt B 192 Nach: OE Stavenhagen Zählstelle: 2443 0089 BVWP: Ortsumgehung	2.900	461 (15,9%)	WB 02KK
1.049	400	B 2	BB	Von: Marzahna, L 82 Nach: Treuenbrietzen, B 102 Zählstelle: 3942 2050 BVWP: Ortsumgehung	2.900	409 (14,1%)	WB 02KK
1.050	400	B 248	NI	Von: Schaaflhausen (B 248a) Nach: Streetz (B 216) Zählstelle: 2932 0497 BVWP: Ortsumgehung	2.900	403 (13,9%)	WB 02KK
1.051	401	B 215	NI	Von: K 64 Nach: B 441 OD Leese Zählstelle: 3519 0461 BVWP: Ortsumgehung	2.800	199 (7,1%)	WB 02KK
1.052	402	B 168	BB	Von: L 34 Nach: Prötzel, L 33 Zählstelle: 3350 3002 BVWP: Ortsumgehung	2.700	270 (10,0%)	WB 02KK
1.053	402	B 88	TH	Von: Landesgrenze Sachsen-Anhalt Nach: K 2020 V Zählstelle: 4936 0001 BVWP: Ortsumgehung	2.700	197 (7,3%)	WB 02KK
1.054	402	B 431	SH	Von: St. Margarethen Nach: Brokdorf Zählstelle: 2121 0215 BVWP: Ortsumgehung	2.700	194 (7,2%)	WB 02KK
1.055	403	B 16	BY	Von: OD Paffenhausen (St 2037) Nach: OD Niederraunau Zählstelle: 7828 9141 BVWP: Ortsumgehung	2.600	307 (11,8%)	WB 02KK
1.056	403	B 454	HE	Von: L 3158 Nach: L 3157 Zählstelle: 5122 0302 BVWP: Ortsumgehung	2.600	226 (8,7%)	WB 02KK

Nr	Rang	Straße	BL	Infos	DTV	SV (SV%)	BVWP
1.057	404	B 168	BB	Von: Lieberose, B 320 Nach: L 441 Zählstelle: 4051 2003 BVWP: Ortsumgehung	2.500	343 (13,7%)	WB 02KK
1.058	404	B 102	BB	Von: Dahme, L 70 Nach: L 714 Zählstelle: 4146 2001 BVWP: Ortsumgehung	2.500	305 (12,2%)	WB 02KK
1.059	404	B 20	BY	Von: Hochöster Nach: Burghausen-Süd Zählstelle: 7842 9115 BVWP: Ortsumgehung	2.500	210 (8,4%)	WB 02KK
1.060	404	B 285	BY	Von: L 2288 / Fladungen Nach: L 2289 / Nordheim Zählstelle: 5427 9100 BVWP: Ortsumgehung	2.500	140 (5,6%)	WB 02KK
1.061	405	B 182	SN	Von: B 182/S 16 Belgern Nach: B 182/S 17 Strehla Zählstelle: 4343 1100 BVWP: Ortsumgehung	2.400	312 (13,0%)	WB 02KK
1.062	405	B 299	BY	Von: St 2229 Nach: (OA) Schamhaupten Zählstelle: 7035 9100 BVWP: Ortsumgehung	2.400	238 (9,9%)	WB 02KK
1.063	405	B 102	BB	Von: L 714 Nach: B 101 Zählstelle: 4045 3637 BVWP: Ortsumgehung	2.400	228 (9,5%)	WB 02KK
1.064	405	B 4	NI	Von: Hohegeiß Nach: Abzweig L 601 Zählstelle: 4329 0407 BVWP: Ortsumgehung	2.400	175 (7,3%)	WB 02KK
1.065	405	B 102	BB	Von: Rhinow, L 17 Nach: Großderschau, L 14 Zählstelle: 3240 2010 BVWP: Ortsumgehung	2.400	161 (6,7%)	WB 02KK
1.066	405	B 283	SN	Von: B 169/K 7813 Aue Nach: B 283/S 300 Zählstelle: 5540 1102 BVWP: Ortsumgehung	2.400	113 (4,7%)	WB 02KK
1.067	406	B 182	SN	Von: B 182/K 8922 Dommitzsch Nach: B 182/S 30 Elsrig Zählstelle: 4545 1100 BVWP: Ortsumgehung	2.300	382 (16,6%)	WB 02KK

Nr	Rang	Straße	BL	Infos	DTV	SV (SV%)	BVWP
1.068	406	B 85	TH	Von: Landesgrenze Bayern Nach: L 2376 Zählstelle: 5434 0001 BVWP: Ortsumgehung	2.300	294 (12,8%)	WB 02KK
1.069	406	B 107	SN	Von: B 7/B 107 Rochlitz Nach: B 107/S 44 Zählstelle: 4942 1101 BVWP: Ortsumgehung	2.300	117 (5,1%)	WB 02KK
1.070	407	B 79	NI	Von: Grenze NI/ST Nach: L622 Roklum Zählstelle: 3930 0425 BVWP: Ortsumgehung	2.200	257 (11,7%)	WB 02KK
1.071	407	B 110	MV	Von: Amtsgrenze Nach: AS B 109 OU Zählstelle: 2147 0181 BVWP: Ortsumgehung	2.200	257 (11,7%)	WB 02KK
1.072	407	B 442	NI	Von: B 1 Coppenbrügge Nach: B 217 Hachmühlen Zählstelle: 3823 0482 BVWP: Ortsumgehung	2.200	183 (8,3%)	WB 02KK
1.073	407	B 265	NW	Von: Hergarten Nach: Gemünd Zählstelle: 5405 2207 BVWP: Ortsumgehung	2.200	134 (6,1%)	WB 02KK
1.074	407	B 22	BY	Von: Emd. KR. BT 1 (W BUSBACH) Nach: Emd. ST 2186 (W ECKERSDORF) Zählstelle: 6034 9118 BVWP: Ortsumgehung	2.200	114 (5,2%)	WB 02KK
1.075	407	B 427	RP	Von: L 548 Nach: L 546 Zählstelle: 6914 0143 BVWP: Ortsumgehung	2.200	99 (4,5%)	WB 02KK
1.076	408	B 168	BB	Von: Prötzel, L 33 Nach: L 23 (Ost) Zählstelle: 3349 3003 BVWP: Ortsumgehung	2.000	202 (10,1%)	WB 02KK
1.077	408	B 109	BB	Von: B 167 Nach: Zehdenik, L 22 Zählstelle: 3045 3001 BVWP: Ortsumgehung	2.000	44 (2,2%)	WB 02KK
1.078	409	B 8	RP	Von: Höchstenbach Stich Nach: Hohenborn (Zst. Marceu Denkmal) Zählstelle: 5312 0003 BVWP: Ortsumgehung	1.800	74 (4,1%)	WB 02KK

Nr	Rang	Straße	BL	Infos	DTV	SV (SV%)	BVWP
1.079	409	B 257	RP	Von: B 267 b. Altenahr Nach: B 257a Zählstelle: 5407 0056 BVWP: Ortsumgehung	1.800	59 (3,3%)	WB 02KK
1.080	410	B 27	HE	Von: Landesgrenze Bayern Nach: AS B 279 (Döllbach) Zählstelle: 5524 0305 BVWP: Ortsumgehung	1.700	241 (14,2%)	WB 02KK
1.081	410	B 388	BY	Von: L2130 Wegscheid Nach: Grenze A Zählstelle: 7348 9110 BVWP: Ortsumgehung	1.700	148 (8,7%)	WB 02KK
1.082	411	B 299	BY	Von: B 22 südl. Erbdorf Nach: NEW 5 in Pressath Zählstelle: 6137 9252 BVWP: Ortsumgehung	1.600	110 (6,9%)	WB 02KK
1.083	412	B 246	BB	Von: Nunsdorf, L 792 Nach: Trebbin, B 101 Zählstelle: 3745 2010 BVWP: Ortsumgehung	1.500	294 (19,6%)	WB 02KK
1.084	412	B 171	SN	Von: B 171/S 207 Nach: B 171/S 215 Zählstelle: 5246 1104 BVWP: Ortsumgehung	1.500	171 (11,4%)	WB 02KK
1.085	413	B 107	BB	Von: Landesgrenze ST Nach: L 831 Zählstelle: 3940 2060 BVWP: Ortsumgehung	1.400	363 (25,9%)	WB 02KK
1.086	413	B 4	NI	Von: Hohegeiß Nach: Landesgrenze Zählstelle: 4330 9991 BVWP: Ortsumgehung	1.400	125 (8,9%)	WB 02KK
1.087	414	B 195	MV	Von: Landesgrenze Niedersachsen Nach: Kreuzung B 191-Dömitz Zählstelle: 2833 0077 BVWP: Ortsumgehung	1.300	85 (6,5%)	WB 02KK
1.088	415	B 215	NI	Von: B 61 Sulingen Nach: K 64 Zählstelle: 3519 0463 BVWP: Ortsumgehung	1.100	265 (24,1%)	WB 02KK
1.089	416	B 285	BY	Von: Landesgrenze Thüringen Nach: L 2288 / Fladungen Zählstelle: 5426 9100 BVWP: Ortsumgehung	1.000	63 (6,3%)	WB 02KK

Nr	Rang	Straße	BL	Infos	DTV	SV (SV%)	BVWP
1.090	416	B 85	TH	Von: L 1172 Nach: L 2292 Zählstelle: 4632 0113 BVWP: Ausbau	1.000	28 (2,8%)	WB 24KK
1.091	417	B 195	MV	Von: OA Dömitz Nach: Landesgrenze Brandenburg Zählstelle: 2833 0083 BVWP: Ortsumgehung	900	86 (9,6%)	WB 02KK





