

www.B30-Oberschwaben.de

Große Straßenverkehrszählung 2005

Durchschnittliches, tägliches Verkehrsaufkommen der
Bundesstraßenabschnitte im Bundesverkehrswegeplan der
Bundesrepublik Deutschland nach täglichem
Verkehrsaufkommen

Bericht Nr. 13

Fassung vom: 22.07.2008



Allgemeine Hinweise

Die Berichte dieser Schriftenreihe beruhen auf den Zahlenmaterialien des Bundesministeriums für Verkehr, Bau und Stadtentwicklung sowie Veröffentlichungen und Berichte der Bundesanstalt für Straßenwesen. Als Datengrundlage kamen der Bundesverkehrswegeplan 2003 in seiner Endfassung von 2004, die Straßenbauberichte 2003 bis 2006 sowie die Endergebnisse der großen Straßenverkehrszählung 2005 zum Einsatz. Alle Daten wurden mehrfach geprüft. Bei besonders kritischen Zahlen wurde zudem Kontakt mit den zuständigen Straßenbaubehörden bzw. Verwaltungen aufgenommen um Fehler zu vermeiden. Trotz allem kann keine Garantie auf die vollständige Richtigkeit übernommen werden.

Bezugsquellen

Die Berichte dieser Schriftenreihe können kostenlos von der Internetseite www.B30-Oberschwaben.de im Bereich "**Die Bundesstraße > Verkehrszahlen > Vergleiche**" heruntergeladen werden.

Die den Berichten zu Grunde liegenden Rohdaten können kostenlos von den Internetseiten www.bmvbs.de (**Bundesverkehrswegeplan** und **Straßenbauberichte**) und www.bast.de (**Ergebnisse der großen Straßenverkehrszählung 2005**) heruntergeladen werden. Die Ergebnisse der BASt können auch in Druckform bei www.nw-verlag.de bezogen werden.

Verkauf

Die Berichte dieser Schriftenreihe wurden von www.B30-Oberschwaben.de in monatelanger Arbeit erstellt und werden kostenlos abgegeben. Ein Verkauf ist daher nicht gestattet. Ist eine kostenlose Weitergabe nicht möglich, so ist lediglich eine Weitergabe unter Einziehung der dabei anfallenden Kosten möglich. Diese Kosten dürfen die tatsächlichen Kosten nicht übersteigen.

Copyright

Jedem wird das Recht eingeräumt von jedem Teil der Berichte beliebig viele Kopien zu erstellen und kostenlos weiterzugeben, vorausgesetzt www.B30-Oberschwaben.de wird als Urheber genannt. Es ist nicht gestattet diese Berichte oder Auszüge daraus als eigene Leistung auszugeben. Dies betrifft vor allem Schüler und Studenten.

Umschlagfoto

Bundesstraße 30 in Baden-Württemberg zwischen Untereschach und Ravensburg in Fahrtrichtung Ravensburg auf Höhe Torkenweiler und Abzweigung Mariatal.

Inhalt

Hinweise zu dieser Ausgabe	5
Methodik.....	7
Methodik der großen Straßenverkehrszählungen	7
Methodik der Streckenzuteilung zu Projekten im Bundesverkehrswegeplan	7
Methodik der Genauigkeit und mehrfache Fehlerprüfung.....	7
Abkürzungen.....	9
Allgemeine Abkürzungen	9
Abkürzungen der Bundesländer	9
Abkürzungen im Bezug auf die Bundesfernstraßenplanung.....	9
Verkehrszahlen Diagramme	13
Bundesstraßenstrecken im Bundesverkehrswegeplan.....	15
Aufteilung der Bundesstraßenstrecken im Vordringlichen Bedarf.....	16
Aufteilung der Bundesstraßenstrecken im Weiteren Bedarf mit Planungsrecht	17
Aufteilung der Bundesstraßenstrecken im Weiteren Bedarf	18
Verkehrszahlen Tabelle: Bundesstraßenstrecken im BVWP	21
Verkehrszahlen Tabelle: Bundesstraßenstrecken im Vordringlichen Bedarf	227
Verkehrszahlen Tabelle: Bundesstraßenstrecken im Weiteren Bedarf mit Planungsrecht.....	345
Verkehrszahlen Tabelle: Bundesstraßenstrecken im Weiteren Bedarf	361

Hinweise zu dieser Ausgabe

In dieser zweiten Ausgabe von Juli 2008 haben sich fast keine Änderungen gegenüber der ersten Ausgabe von Juli 2007 ergeben.

Die Änderungen betreffen wenige Beschreibungstexte bei bestimmten Ortsumgehungsprojekten, da deren genaue Überprüfung erst im Juli 2008 nach rund 2 Jahren abgeschlossen werden konnte.

Zu den als Ortsumgehung markierten Projekten muss allerdings noch folgendes angemerkt werden: Nicht nur Strecken, die genau durch Orte führen sind mit "OU" gekennzeichnet, sondern auch jene, die von den geplanten Umgehungen mit betroffen sind. Darüber hinaus bedarf es im Bundesfernstraßenbau bei allen Projekten immer der genauen Betrachtung jedes einzelnen Projekts, was mit dieser Broschüre auch nicht möglich ist. Deshalb kann aus dem Inhalt dieser Broschüre in den meisten Fällen überhaupt nicht geschlossen werden, wie hoch das Verkehrsaufkommen in den zu entlastenden Orten nun ist und ob ein Projekt wirklich sinnvoll ist. Aus diesen Gründen und nach dem Abschluss der Projektprüfungen wurde eine weitere Broschüre veröffentlicht, die diesen Mangel nun behebt. Sie kann im Internet und folgender Adresse aufgerufen werden: http://www.B30-Oberschwaben.de/html/vergleiche_umgehungen.html. Darüber hinaus stehen die Zahlen auch in der Verkehrszahlendatenbank zum Abruf bereit: <http://www.B30-Oberschwaben.de/html/datenbank.html>. Diese Broschüre gibt nur Auskunft darüber wie hoch das Verkehrsaufkommen auf bestimmten Abschnitten im Bundesfernstraßennetz ist. Dies ist ihre einzige Aufgabe.

Methodik

Methodik der großen Straßenverkehrszählungen

Alle fünf Jahre finden in Deutschland auf fast allen Straßenabschnitten Zählungen des Verkehrsaufkommens statt. Diese Zählungen werden große Straßenverkehrszählungen genannt. Die letzte große Straßenverkehrszählung fand 2005 statt. Damit die gezählten Verkehrsaufkommen deutschlandweit vergleichbar sind gilt eine einheitliche Regelung (Methodik), die von allen Straßenbauämtern eingehalten werden muss.

2005 wurden so an unterschiedlichen Tagen Zählungen vorgenommen. Mit Hilfe eines aufwändigen mathematischen Verfahrens wurden die Zählergebnisse jeweils für die Strecken geltenden Jahresganglinientypen und Wochenganglinientyp hoch gerechnet und schließlich mit den Ganglinien der nächst gelegenen automatischen Dauerzählstelle abgestimmt. Nur dadurch ist es überhaupt möglich von wenigen Stunden Zählung auf ein ganzes Jahr zu schließen. Damit es bei diesem Verfahren zu keinen extremen Einzelergebnissen kommt, wurden von der Auswertung Ereignisse, wie Umleitungsverkehr, ausgeschlossen und nur zur Zeiten mittlerer Verkehrsdichte gezählt. Die so erzielte Genauigkeit der Werte liegt bei nur wenigen Prozent Abweichung im Vergleich zu den Werten der automatischen Dauerzählstellen.

Da es sich bei den Ergebnissen von 2005 um durchschnittliche, tägliche Verkehrsstärken handelt, kann das tatsächliche Verkehrsaufkommen in manchen Monaten weit darüber liegen, in anderen dafür darunter.

Die in diesem Bericht genannten Zahlen geben die täglichen Durchschnittswerte wieder.

Methodik der Streckenzuteilung zu Projekten im Bundesverkehrswegeplan

In einigen der Berichte dieser Schriftenreihe werden zu Streckenabschnitten deren Einstufung(en) im Bundesverkehrswegeplan 2003 genannt. Dies betrifft vor allem Abschnitte, die durch Ortsumgehungen ersetzt werden sollen. Da nur Abschnitte vorliegen, kann eine Ortsumgehung mehrere Strecken gleichzeitig betreffen. Darüber hinaus werden im Bundesverkehrswegeplan 2003 auch ganze Abschnitte genannt, die eine Vielzahl von Strecken betreffen. Daher weicht die Anzahl der Projekte im Bundesverkehrswegeplan mit der Anzahl der als im Bundesverkehrswegeplan enthaltenen Strecken ab. Des weiteren wurden in den Berichten nur Strecken als im Bundesverkehrswegeplan befindlich markiert, wenn diese im April 2007 noch nicht fertiggestellt waren. Dies erklärt warum einige im Bundesverkehrswegeplan 2003 genannte Strecken nicht mehr aufgeführt sind. Eine weitere Besonderheit ist die Markierung als Ortsumgehung. Projekte, die als Ortsumgehung markiert sind wurden auch als solche gekennzeichnet, wenn nicht eindeutig ermittelt werden konnte, ob es sich wirklich um eine Ortsumgehung oder nur um einen Ausbau handelt. Zur Sicherheit wurden diese Projekte auch als Ortsumgehung markiert.

Methodik der Genauigkeit und mehrfache Fehlerprüfung

Bei der Aufstellung dieser Berichte wurde auf die Richtigkeit der genannten Projekte im Bundesverkehrswegeplan besonders geachtet. Dazu wurden diese zunächst sorgfältig eingetragen, anschließend noch einmal geprüft. Danach wurden diese vorläufigen Ergebnisse einer großen Personengruppe zur Prüfung vorgelegt, die sich allerdings hauptsächlich auf die Autobahnen beschränkte und nicht viel zu den Bundesstraßen beitrug. Für die Bundesstraßen erfolgte statt dessen eine erneute Prüfung anhand von Straßenkarten. In einem weiteren Schritt wurden alle Ortsumgehungsprojekte ab 16.000 Fahrzeugen im täglichen Durchschnitt mit Stand 2005 mit Satellitenkarten überprüft. Darüber hinaus wurden alle Ausbauprojekte mit Satellitenkarten überprüft. Dabei wurden unter anderem auch im Bundesverkehrswegeplan als Ortsumgehung geführte Strecken als "Neubau" gekennzeichnet, wenn sich herausstellte, dass es auf den genannten Abschnitten gar keine Ortsdurchfahrten gibt und bekannt war, dass diese noch nicht fertiggestellt wurden. Bei allen

Projekten an den Zweifel bestand, wurden die Bezeichnungen mit Bundesverkehrswegeplan übernommen. Projekte, die Orte betrafen, die nicht gefunden werden konnten, weder in Straßen- noch Satellitenkarten, wurden nur aufgenommen, wenn festgestellt werden konnte, wo diese ungefähr liegen. Des Weiteren wurden keine Projekte aufgenommen die bereits bis April 2007 fertiggestellt waren. In einem letzten Schritt wurde eine erneute Prüfung bei Projekten mit besonders kritischen und hohen Zahlen vorgenommen. Dazu wurde Kontakt mit den zuständigen Straßenbaubehörden bzw. Verwaltungen, Bundesbehörden und betroffenen Kommunen aufgenommen um Fehler zu vermeiden. Dies betraf vor allem Ortsumgehungsprojekte von Bundesstraßen, ab 20.000 Fahrzeugen im täglichen Durchschnitt mit Stand 2005. Trotz dieses enormen Aufwands, der Monate verschlang, können Fehler trotzdem nicht ausgeschlossen werden für das um Verständnis gebeten wird. Fehler dürfen daher gerne per E-Mail an die Adresse Webmaster@B30-Oberschwaben.de gemeldet werden.

Abkürzungen

In den Berichten dieser Schriftenreihe werden folgende Abkürzungen verwendet

Allgemeine Abkürzungen

BL Bundesland

Abkürzungen der Bundesländer

BW Baden-Württemberg
BY Bayern
BE Berlin
BB Brandenburg
HB Bremen
HH Hamburg
HE Hessen
MV Mecklenburg-Vorpommern
NI Niedersachsen
NW Nordrhein-Westfalen
RP Rheinland-Pfalz
SL Saarland
SN Sachsen
ST Sachsen-Anhalt
SH Schleswig-Holstein
TH Thüringen

Abkürzungen bei Verkehrszahlen

DTV Durchschnittliche, tägliche Verkehrsmenge, die 2005 ermittelt wurde. Zur Methodik wie die Ermittlung erfolgte und was DTV genau ist, kann im vorangegangenen Abschnitt "Methodik" nachgelesen werden.
DTSV Durchschnittliche, tägliche Schwerverkehrsmenge, die 2005 ermittelt wurde.
SV Durchschnittlicher, täglicher Schwerverkehr 2005. Unter Schwerverkehr werden alle Fahrzeuge mit einem Gesamtgewicht von über 3,5 Tonnen zusammengefasst.
SV% Prozentanteil des durchschnittlichen, täglichen Schwerverkehrs 2005.

Abkürzungen im Bezug auf die Bundesfernstraßenplanung

BVWP Bundesverkehrswegeplan. Ist ein Plan in dem alle Bundesverkehrswege enthalten sind, die neu bzw. ausgebaut werden sollen. Die Projekte im BVWP sind in die Kategorien VB, WB* und WB aufgeteilt.
BPL Bedarfsplan. Ist ein anderer Begriff für Bundesverkehrswegeplan.
IRP Investitionsrahmenplan. Ist ein Fünfjahresplan der festlegt, welche Verkehrswege in einem festgelegten Fünfjahreszeitraum realisiert oder fertiggestellt werden sollen oder mit welchen Maßnahmen mit dem Bau begonnen werden soll.
VB Vordringlicher Bedarf. Projekte, die im Bundesverkehrswegeplan mit der höchsten Stufe eingestuft sind und deren Verwirklichung, Fertigstellung oder Baubeginn bis 2015 geplant ist.
WB* Weiterer Bedarf mit Planungsrecht. Projekte im Bundesverkehrswegeplan, deren Verwirklichung bzw. Baubeginn vor 2015 unwahrscheinlich ist, allerdings geplant werden dürfen.
WB Weiterer Bedarf. Projekte, die im Bundesverkehrswegeplan als unbedeutend eingestuft sind, allerdings als baufähig gelten. Diese Projekte dürfen nicht geplant werden.

Die folgenden Abkürzungen können und werden gerne miteinander kombiniert. Beispiele finden sich nach den einzelnen Erklärungen

02 Heute insgesamt NULL (0) Fahrstreifen, nach dem **Neubau** insgesamt ZWEI (2) Fahrstreifen. Zum Beispiel: Bau einer normalen Ortsumgehung. Das ist eine Straße, die aus insgesamt

- zwei Fahrstreifen besteht und somit einen Fahrstreifen pro Richtung hat. Umgangssprachlich wird Fahrstreifen mit Fahrspur gleichgesetzt.
- 04 Heute insgesamt NULL (0) Fahrstreifen, nach dem **Neubau** insgesamt VIER (4) Fahrstreifen. Zum Beispiel: Bau einer autobahnähnlichen Ortsumgehung mit jeweils zwei Fahrstreifen pro Richtung.
- 24 Heute insgesamt ZWEI (2) Fahrstreifen, nach dem **Ausbau** insgesamt VIER (4) Fahrstreifen. Zum Beispiel Ausbau einer Bundesstraße zur Autobahn, die nach dem Ausbau jeweils zwei Fahrstreifen pro Richtung hat.
- 46 Heute insgesamt VIER (4) Fahrstreifen, nach dem **Ausbau** insgesamt SECHS (6) Fahrstreifen. Zum Beispiel Ausbau einer Autobahn von zwei Fahrstreifen pro Richtung auf drei Fahrstreifen pro Richtung.
- 68 Heute insgesamt SECHS (6) Fahrstreifen, nach dem **Ausbau** insgesamt ACHT (8) Fahrstreifen. Zum Beispiel Ausbau einer Autobahn von drei Fahrstreifen pro Richtung auf vier Fahrstreifen pro Richtung.
- 48 Heute insgesamt VIER (4) Fahrstreifen, nach dem **Ausbau** insgesamt ACHT (8) Fahrstreifen. Zum Beispiel Ausbau einer Autobahn von zwei Fahrstreifen pro Richtung auf vier Fahrstreifen pro Richtung.

Die Liste lässt sich noch beliebig fortsetzen. Entscheidend ist, dass die erste Zahl die Anzahl der heutigen Fahrstreifen angibt, die zweite die Anzahl der Fahrstreifen nach dem Neu- oder Ausbau.

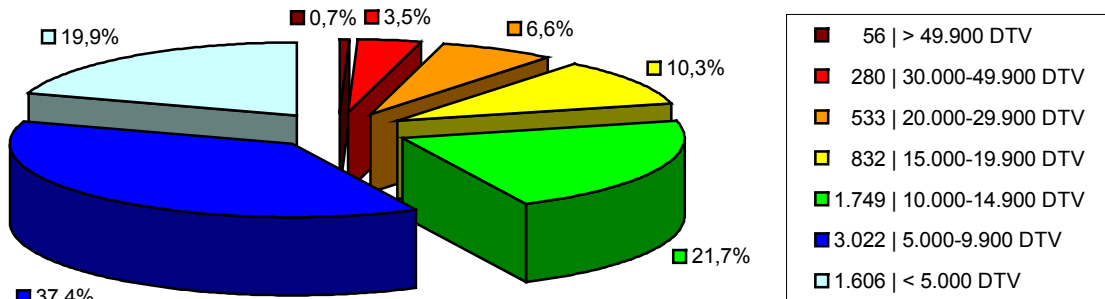
- KK Heute keine Standstreifen, nach dem Bau ebenfalls keine.
- KB Heute keine Standstreifen, nach dem Bau Standstreifen auf beiden Seiten.
- KL Heute keine Standstreifen, nach dem Bau Standstreifen nur auf der linken Seite.
- KR Heute keine Standstreifen, nach dem Bau Standstreifen nur auf der rechten Seite.
- BK Heute beidseitige Standstreifen, nach dem Bau sind keine Standstreifen mehr vorhanden.

Die Liste lässt sich noch beliebig fortsetzen. Entscheidend ist, dass der erste Buchstabe angibt ob und wie heute Standstreifen angelegt sind (K [keine], B [beidseitig], L [links], R [rechts]) und mit dem zweiten angegeben wird wie nach dem Neu- oder Ausbau die Standstreifen angelegt sein werden.

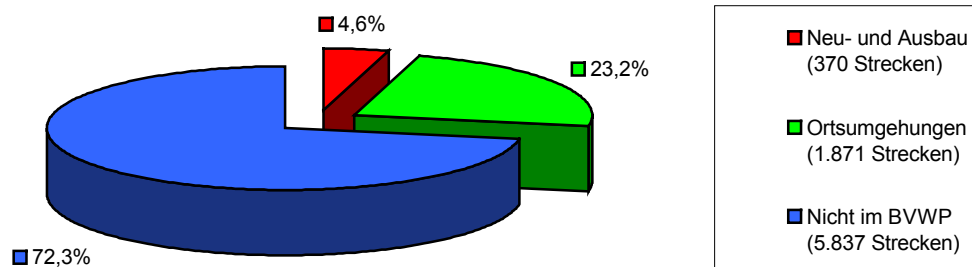
- 02KB Dies ist eine Kombination aus den vorangegangenen Abkürzungen 02 und KK. Dies bedeutet, dass eine neue Straße auf einer neuen Trasse (0) gebaut werden soll, welche nach dem Bau insgesamt zwei (2) Fahrstreifen haben wird, also eine pro Richtung. Das (K) gibt an, dass heute keine Standstreifen vorhanden sind, nach dem Bau werden beidseitige Standstreifen (B) vorhanden sein.
- 04KB Dies ist eine Kombination aus den vorangegangenen Abkürzungen 04 und KB. Dies bedeutet, dass eine neue autobahnähnliche Straße auf einer neuen Trasse (0) gebaut werden soll, welche nach dem Bau insgesamt vier (4) Fahrstreifen haben wird, also zwei pro Richtung. Das (K) gibt an, dass an der heutigen Trasse keine Standstreifen vorhanden sind, nach dem Bau wird es an der neuen Trasse beidseitige Standstreifen (B) geben.
- 24KB Dies ist eine Kombination aus den vorangegangenen Abkürzungen 24 und KB. Dies bedeutet, dass eine vorhandene Straße mit insgesamt zwei Fahrstreifen (2), also einer pro Richtung, auf insgesamt vier Fahrstreifen (4), also zwei pro Richtung, ausgebaut werden soll. Ein solcher Ausbau erfolgt normalerweise mit baulicher Trennung der Richtungsfahrbahnen, also autobahnähnlich. Das (K) gibt an, dass heute keine Standstreifen zur Verfügung stehen, nach dem Ausbau wird es beidseitige Standstreifen (B) geben. Dies ist der letzte Beweis, dass eine Straße autobahnähnlich ausgebaut werden soll.

Verkehrszahlen Diagramme

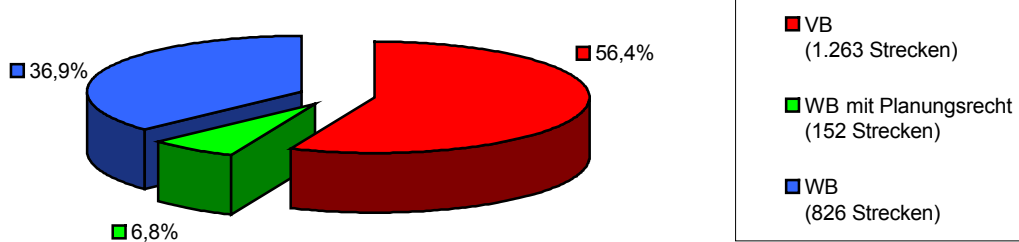
Große Straßenverkehrszählung 2005 - Strecken im Bundesstraßennetz der Bundesrepublik Deutschland nach durchschnittlicher, täglicher Verkehrsstärke (DTV)



Neu- und Ausbaubedürftigkeit (Bundesverkehrswegeplanung)



Aufteilung der Strecken im Bundesverkehrswegeplan



Insgesamt wurden 8.078 Strecken von deutschen Bundesstraßen erfasst. Diese bilden fast das gesamte Bundesstraßennetz in Deutschland ab. Nur auf wenigen Strecken wurde nicht gezählt.

Über die Hälfte (57,3%) der Bundesstraßenstrecken haben ein tägliches, durchschnittliches Verkehrsaufkommen von unter 10.000 Fahrzeugen. Ganze 89,3% aller Strecken haben ein Verkehrsaufkommen von unter 20.000 Fahrzeugen. 0,7% aller Bundesstraßenstrecken haben eine tägliche Verkehrslast ab 50.000 Fahrzeugen zu verkraften. Auffällig ist der Bereich von 1 bis 14.900 täglichen Fahrzeugen, der mit 79,0% vertreten ist. Die normale Auslastung einer Bundesstraße liegt demnach in diesem Bereich.

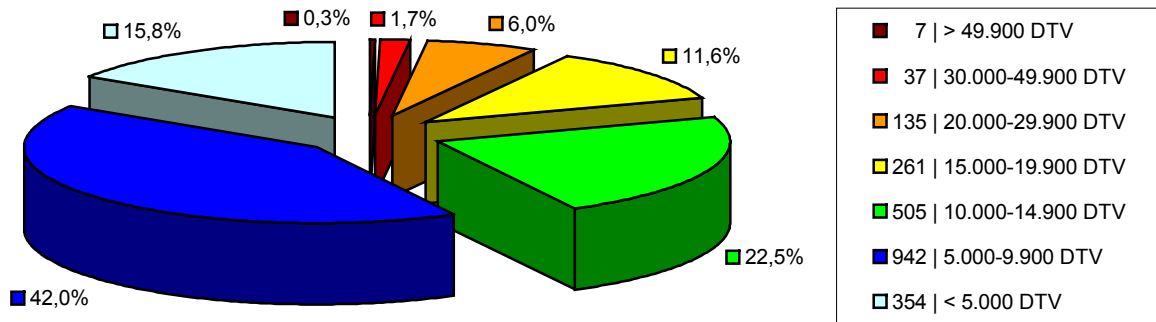
Für 5.837 Bundesstraßenstrecken (72,3%) besteht kein Aus- bzw. Neubaubedarf oder sind nicht im Bundesverkehrswegeplan enthalten. Auf 370 (4,6%) Strecken ist ein Neu- und Ausbau vorgesehen. 1.871 Strecken (23,2%) sind vom Bau von Ortsumgehungen betroffen.

Die 2.241 (27,7 %) im Bundesverkehrswegeplan enthaltenen Bundesstraßenabschnitte gliedern sich zu 56,4 % (1.263) in Strecken des Vordringlichen Bedarfs, 36,9% (826) in Strecken des Weiteren Bedarfs und 6,8% (152) in Strecken des Weiteren Bedarfs mit Planungsrecht.

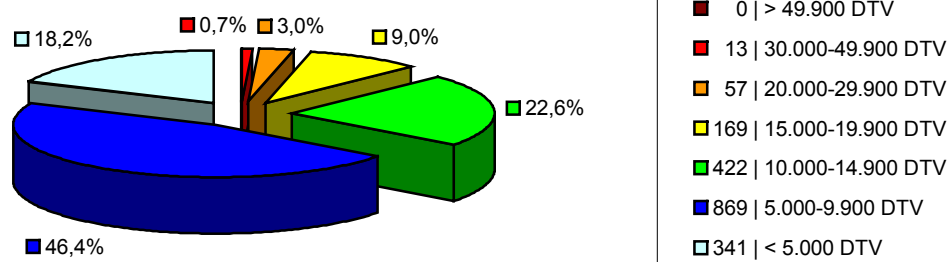
Hinweis: Die Prozentwerte wurden mathematisch auf eine Nachkommastelle gerundet. Unter Umständen ist es möglich, dass daher die Summe der Prozentwerte knapp über oder unter 100% liegt. Dieses Problem lässt sich nicht beheben, ohne die Statistik unbrauchbar zu machen.

Bundesstraßenstrecken im Bundesverkehrswegeplan

Große Straßenverkehrszählung 2005 - Strecken im **Bundesstraßennetz** der Bundesrepublik Deutschland **im Bundesverkehrswegeplan** nach durchschnittlicher, täglicher Verkehrsstärke (DTV)



Ortsumgehungen



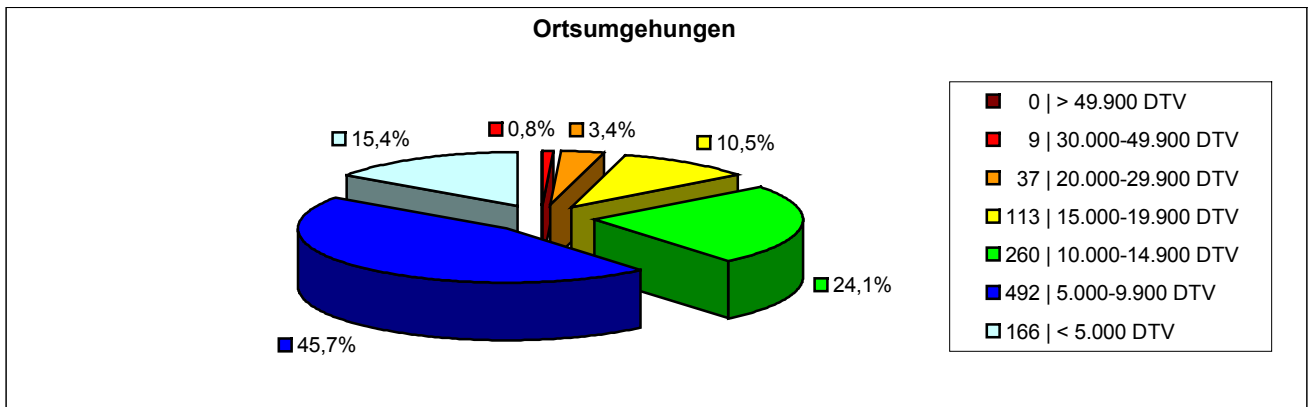
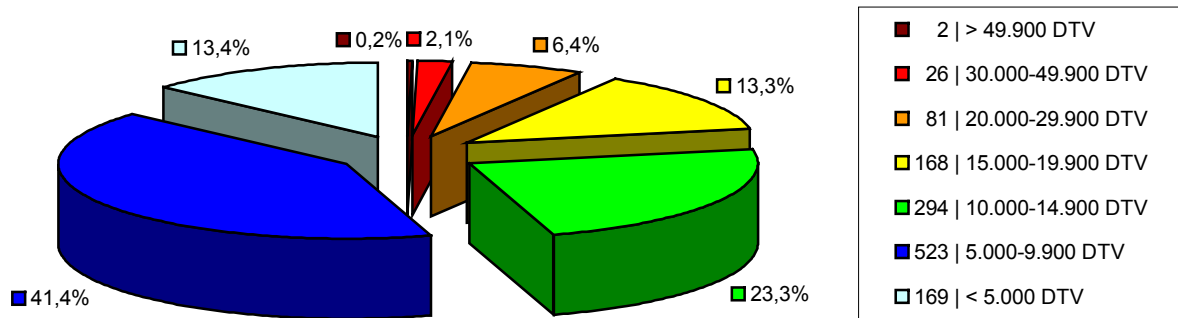
57,8% der im Bundesverkehrswegeplan enthaltene Bundesstraßenabschnitte haben ein durchschnittliches, tägliches Verkehrsaufkommen von unter 10.000 Fahrzeugen. Auf 91,9% sind es weniger als 20.000. Auffällig ist der Bereich von 5.000 bis 14.900 Fahrzeugen, der mit 64,5% vertreten ist. Demnach liegt das normale durchschnittliche, tägliche Verkehrsaufkommen der Bundesstraßenabschnitte, die im Bundesverkehrswegeplan enthalten sind und die ausgebaut oder durch Neubauten ersetzt werden sollen in diesem Bereich.

64,6% der im Bundesverkehrswegeplan enthaltene Bundesstraßenabschnitte, die von Ortsumgehungen betroffen sind haben ein durchschnittliches, tägliches Verkehrsaufkommen von unter 10.000 Fahrzeugen. Auf 96,2% sind es weniger als 20.000. Auffällig ist der Bereich von 5.000 bis 14.900 Fahrzeugen, der mit 69,0% vertreten ist. Demnach liegt das normale durchschnittliche, tägliche Verkehrsaufkommen der Bundesstraßenabschnitte, die im Bundesverkehrswegeplan enthalten sind und die von Ortsumgehungen betroffen sind in diesem Bereich.

Hinweis: Die Prozentwerte wurden mathematisch auf eine Nachkommastelle gerundet. Unter Umständen ist es möglich, dass daher die Summe der Prozentwerte knapp über oder unter 100% liegt. Dieses Problem lässt sich nicht beheben, ohne die Statistik unbrauchbar zu machen.

Aufteilung der Bundesstraßenstrecken im Vordringlichen Bedarf im Bundesverkehrswegeplan

Große Straßenverkehrszählung 2005 - Strecken im **Bundesstraßennetz** der Bundesrepublik Deutschland im **Vordringlichen Bedarf (VB)** im Bundesverkehrswegeplan nach durchschnittlicher, täglicher Verkehrsstärke (DTV)



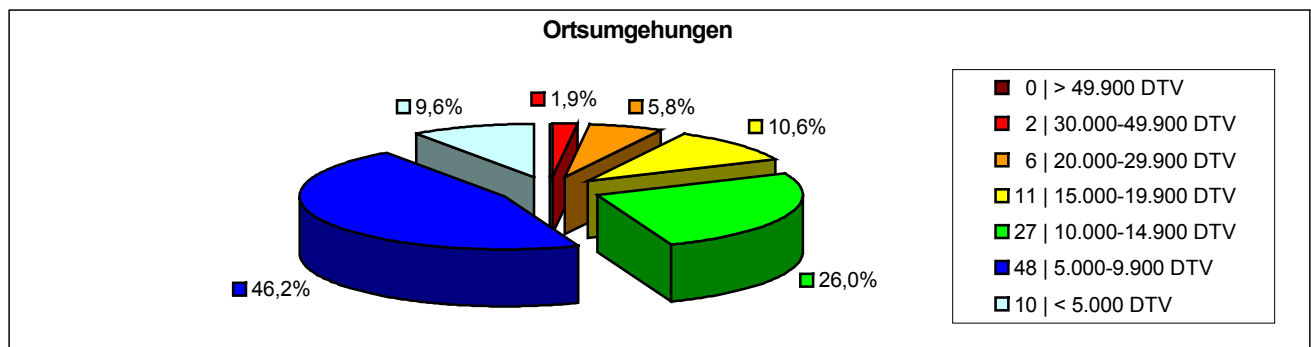
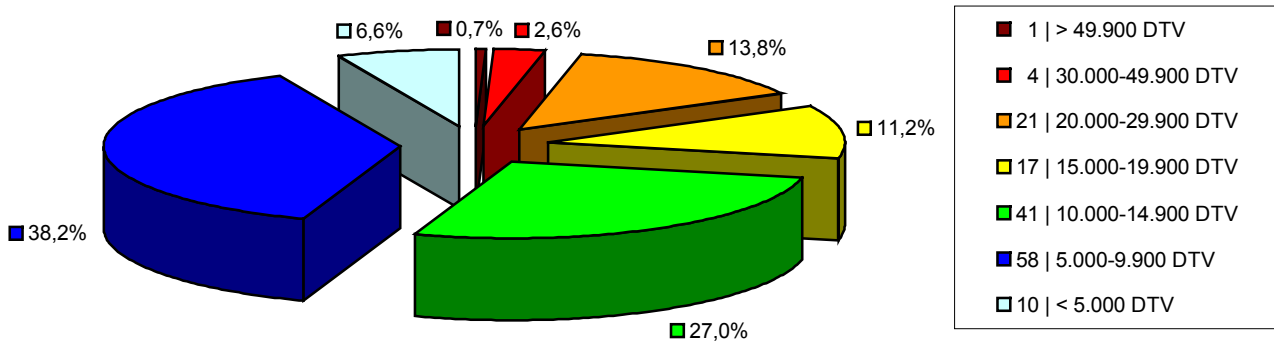
54,8% der im Vordringlichen Bedarf im Bundesverkehrswegeplan enthaltene Bundesstraßenabschnitte haben ein durchschnittliches, tägliches Verkehrsaufkommen von unter 10.000 Fahrzeugen. Auf 91,4% sind es weniger als 20.000. Auffällig ist der Bereich von 5.000 bis 14.900 Fahrzeugen, der mit 64,7% vertreten ist. Demnach liegt das normale durchschnittliche, tägliche Verkehrsaufkommen der Bundesstraßenabschnitte, die im Vordringlichen Bedarf im Bundesverkehrswegeplan enthalten sind und die ausgebaut oder durch Neubauten ersetzt werden sollen in diesem Bereich.

61,1% der im Vordringlichen Bedarf im Bundesverkehrswegeplan enthaltenen Bundesstraßenabschnitte, die von Ortsumgehungen betroffen sind haben ein durchschnittliches, tägliches Verkehrsaufkommen von unter 10.000 Fahrzeugen. Auf 95,7% sind es weniger als 20.000. Auffällig ist der Bereich von 5.000 bis 14.900 Fahrzeugen, der mit 69,8% vertreten ist. Demnach liegt das normale durchschnittliche, tägliche Verkehrsaufkommen der Bundesstraßenabschnitte, die im Vordringlichen Bedarf im Bundesverkehrswegeplan enthalten sind und von Ortsumgehungen betroffen sind in diesem Bereich.

Hinweis: Die Prozentwerte wurden mathematisch auf eine Nachkommastelle gerundet. Unter Umständen ist es möglich, dass daher die Summe der Prozentwerte knapp über oder unter 100% liegt. Dieses Problem lässt sich nicht beheben, ohne die Statistik unbrauchbar zu machen.

Aufteilung der Bundesstraßenstrecken im Weiteren Bedarf mit Planungsrecht im Bundesverkehrswegeplan

Große Straßenverkehrszählung 2005 - Strecken im **Bundesstraßennetz** der Bundesrepublik Deutschland im **Weiteren Bedarf mit Planungsrecht (WB*)** im Bundesverkehrswegeplan nach durchschnittlicher, täglicher Verkehrsstärke (DTV)



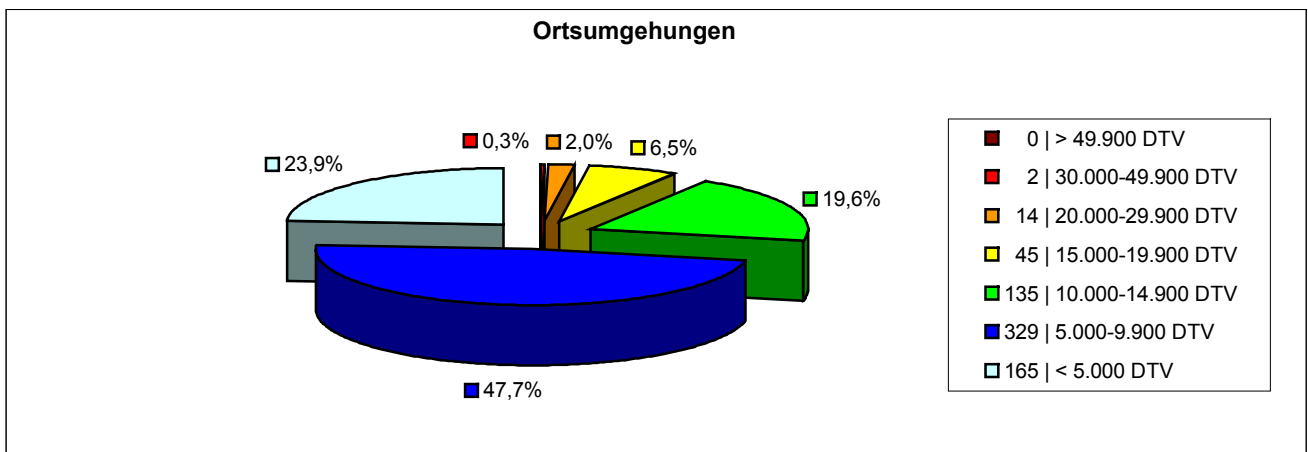
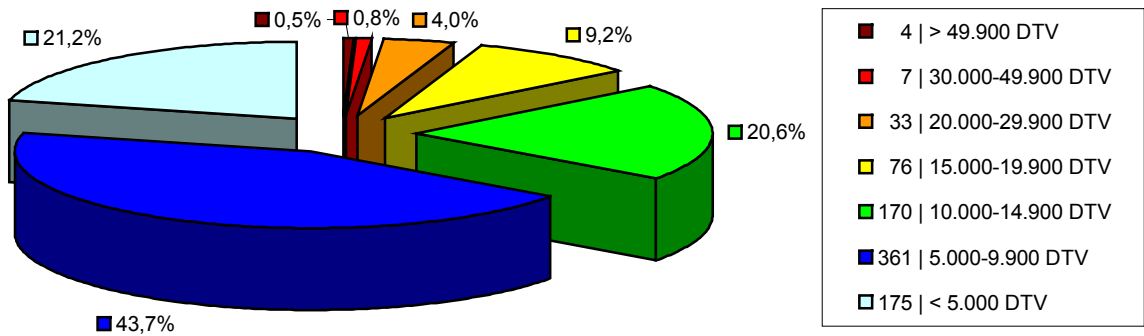
44,8% der im Weiteren Bedarf mit Planungsrecht im Bundesverkehrswegeplan enthaltene Bundesstraßenabschnitte haben ein durchschnittliches, tägliches Verkehrsaufkommen von unter 10.000 Fahrzeugen. Auf 83,0% sind es weniger als 20.000. Auffällig ist der Bereich von 5.000 bis 14.900 Fahrzeugen, der mit 65,2% vertreten ist. Demnach liegt das normale durchschnittliche, tägliche Verkehrsaufkommen der Bundesstraßenabschnitte, die im Weiteren Bedarf mit Planungsrecht im Bundesverkehrswegeplan enthalten sind und die ausgebaut oder durch Neubauten ersetzt werden sollen in diesem Bereich.

55,8% der im Weiteren Bedarf mit Planungsrecht im Bundesverkehrswegeplan enthaltene Bundesstraßenabschnitte, die von Ortsumgehungen betroffen sind haben ein durchschnittliches, tägliches Verkehrsaufkommen von unter 10.000 Fahrzeugen. Auf 92,4% sind es weniger als 20.000. Auffällig ist der Bereich von 5.000 bis 14.900 Fahrzeugen, der mit 72,2% vertreten ist. Demnach liegt das normale durchschnittliche, tägliche Verkehrsaufkommen der Bundesstraßenabschnitte, die im Weiteren Bedarf mit Planungsrecht im Bundesverkehrswegeplan enthalten und von Ortsumgehungen betroffen sind in diesem Bereich.

Hinweis: Die Prozentwerte wurden mathematisch auf eine Nachkommastelle gerundet. Unter Umständen ist es möglich, dass daher die Summe der Prozentwerte knapp über oder unter 100% liegt. Dieses Problem lässt sich nicht beheben, ohne die Statistik unbrauchbar zu machen.

Aufteilung der Bundesstraßenstrecken im Weiteren Bedarf im Bundesverkehrswegeplan

Große Straßenverkehrszählung 2005 - Strecken im Bundesstraßennetz der Bundesrepublik Deutschland im Weiteren Bedarf (WB) im Bundesverkehrswegeplan nach durchschnittlicher, täglicher Verkehrsstärke (DTV)



64,9% der im Weiteren Bedarf im Bundesverkehrswegeplan enthaltene Bundesstraßenabschnitte haben ein durchschnittliches, tägliches Verkehrsaufkommen von unter 10.000 Fahrzeugen. Auf 94,7% sind es weniger als 20.000. Auffällig ist der Bereich von 1 bis 14.900 Fahrzeugen, der mit 85,5% vertreten ist. Demnach liegt das normale durchschnittliche, tägliche Verkehrsaufkommen der Bundesstraßenabschnitte, die im Weiteren Bedarf im Bundesverkehrswegeplan enthalten sind und die ausgebaut oder durch Neubauten ersetzt werden sollen in diesem Bereich.

71,6% der im Weiteren Bedarf im Bundesverkehrswegeplan enthaltene Bundesstraßenabschnitte, die von Ortsumgehungen betroffen sind haben ein durchschnittliches, tägliches Verkehrsaufkommen von unter 10.000 Fahrzeugen. Auf 97,7% sind es weniger als 20.000. Auffällig ist der Bereich von 1 bis 9.900 Fahrzeugen, der mit 71,6% vertreten ist. Demnach liegt das normale durchschnittliche, tägliche Verkehrsaufkommen der Bundesstraßenabschnitte, die im Weiteren Bedarf im Bundesverkehrswegeplan enthalten und von Ortsumgehungen betroffen sind in diesem Bereich.

Hinweis: Die Prozentwerte wurden mathematisch auf eine Nachkommastelle gerundet. Unter Umständen ist es möglich, dass daher die Summe der Prozentwerte knapp über oder unter 100% liegt. Dieses Problem lässt sich nicht beheben, ohne die Statistik unbrauchbar zu machen.

Verkehrszahlen Tabelle: Bundesstraßenstrecken im BVWP

Nr	Rang	Straße	BL	Infos	DTV	SV (SV%)	BVWP
1	1	B 27	BW	Von: B 27/B 312 Verflechtung Nach: AS A 8 Echterdinger Ei Zählstelle: 7321 1109 BVWP: Ausbau	77.800	3.968 (5,1%)	WB 46BB
2	2	B 10	BW	Von: Landesgrenze Nach: Karlsruhe (Rheinbrücke) Zählstelle: 6915 1100 BVWP: Neubau	74.600	7.087 (9,5%)	VB 02 04
3	3	B 10	BW	Von: B10/B14/L1193, S*Stgt.-Berg Nach: "Schwane B 10 AS. Oberesslingen Zählstelle: 7221 1102 BVWP: Ausbau	70.700	5.585 (7,9%)	WB 46BB
4	4	B 10	RP	Von: B 9/B 10/A 65 AS Wörther Kreuz Nach: Landesgrenze BW Zählstelle: 6915 7748 BVWP: Ausbau	70.100	7.781 (11,1%)	WB* 04KK (2. Rheinbrücke)
5	5	B 27	BW	Von: B 27/L 1208 Echterdingen Nach: B27, S*Stgt.-Degerloch Zählstelle: 7220 1103 BVWP: Ausbau	69.300	1.802 (2,6%)	WB 46BB
6	6	B 10	BW	Von: B 10 AS. Oberesslingen Nach: B 10/B 313 "Plochinger Dreieck" Zählstelle: 7222 1100 BVWP: Ausbau	68.900	4.961 (7,2%)	WB 46BB
7	7	B 10	BW	Von: B10/K1701 Münchingen Nach: B10/B27, S*Stgt.-Zuffenhausen Zählstelle: 7120 1100 BVWP: Ausbau	68.600	5.762 (8,4%)	VB 24KB
8	8	B 535	BW	Von: AS Heidelberg/Schwetzingen (A 5) Nach: B 535/L 600a HD Kirchheim, Grasweg Zählstelle: 6617 1132 BVWP: Ausbau	49.700	2.336 (4,7%)	VB 04KK
9	9	B 6	HB	Von: Verteilerkreis Utbremen Nach: Parallelweg Zählstelle: 2918 0215 BVWP: Ausbau	46.200	4.297 (9,3%)	WB 24KK
10	10	B 51	NW	Von: 884 Nach: B 54 Zählstelle: 4011 2306 BVWP: Ausbau	45.600	2.234 (4,9%)	VB 24KB
11	11	B 10	BW	Von: B10/B27, S*Stgt.-Zuffenhausen, (Gabel B10, S*Stgt.-Zuffenhausen) Nach: Zählstelle: 7121 1108 BVWP: Neubau	44.500	2.492 (5,6%)	WB 04KK

Nr	Rang	Straße	BL	Infos	DTV	SV (SV%)	BVWP
12	12	B 51	NW	Von: Grenze B51/A43 Nach: Knoten Münster (B51/B219/L551) Zählstelle: 4011 2103 BVWP: Ausbau	44.000	2.200 (5,0%)	VB 24KB
13	13	B 27	BW	Von: AS Heilbronn/Neckarsulm (A 6) Nach: B27/L1095 bei Neckarsulm Zählstelle: 6821 1103 BVWP: Ausbau	43.800	1.971 (4,5%)	WB* 24KB
14	14	B 26	BY	Von: AB/Ebertbrücke in Ri Damm Nach: AB/Ebertbrücke in Ri Schönbusch Zählstelle: 6020 9205 BVWP: Ausbau	42.900	1.459 (3,4%)	VB 24KK
15	15	B 27	BW	Von: B27/B28 Tübingen Nach: B27/L1208 Tübingen Zählstelle: 7420 1118 BVWP: Ortsumgehung	42.700	2.477 (5,8%)	VB 04KB
16	16	B 51	NW	Von: B 54 Nach: L 586 Zählstelle: 4011 2305 BVWP: Ausbau	42.300	2.242 (5,3%)	VB 24KB
17	17	B 2	BY	Von: AS L2063 (Starnberg) Nach: AS Percha Zählstelle: 7934 9103 BVWP: Entlastungstunnel	40.300	1.209 (3,0%)	VB 02KK
18	18	B 6	NI	Von: AS Hannover-Herrenhausen (A 2) Nach: B 6 Zählstelle: 3523 0409 BVWP: Ausbau	38.700	2.709 (7,0%)	WB 46KK
19	19	B 49	HE	Von: Knoten L 3285 Lahnau Nach: Knoten B 429 Wetzlar Zählstelle: 5417 0405 BVWP: Ausbau	36.300	4.683 (12,9%)	VB 24KB
20	20	B 49	HE	Von: Knoten L 3020 Nach: Garbenheim Knoten L 3285 Zählstelle: 5417 0404 BVWP: Ausbau	36.100	3.357 (9,3%)	VB 24KB
21	21	B 51	NW	Von: B 54 Nach: L 586 Zählstelle: 4011 2307 BVWP: Ausbau	35.900	1.651 (4,6%)	VB 24KB
22	22	B 312	BW	Von: B 312/L 382 Reutlingen Nach: B 312/L 380 Abzweig Eningen Zählstelle: 7521 1111 BVWP: Ortsumgehung Reutlingen Scheibengipfeltunnel	35.500	1.882 (5,3%)	VB 02KK

Nr	Rang	Straße	BL	Infos	DTV	SV (SV%)	BVWP
23	23	B 61	NW	Von: Übergang der A 30 auf die B 61 Nach: KP B 61 / L 772 Zählstelle: 3718 2266 BVWP: Ortsumgehung	35.400	6.089 (17,2%)	VB 04KB als A 30
24	24	B 313	BW	Von: B297/B313 Nürtingen Nach: B313/K1220 Abzw. Zizishausen Zählstelle: 7321 1108 BVWP: Ausbau	35.300	2.542 (7,2%)	VB 24KB
25	25	B 27	BW	Von: AS Heilbronn/Neckarsulm (A 6) Nach: B27/L1095 bei Neckarsulm Zählstelle: 6821 1102 BVWP: Ausbau	34.600	2.180 (6,3%)	WB* 24KB
26	26	B 404	SH	Von: Emd. L 318 Nach: OD Kiel Zählstelle: 1726 0227 BVWP: Ausbau	34.200	1.984 (5,8%)	VB 24KB als A 21
27	27	B 31	BW	Von: B31 Tunnel Ganterknoten Freiburg Nach: B31/L126/L127 AS Kirchzarten Zählstelle: 8013 1100 BVWP: Ortsumgehung	33.700	2.629 (7,8%)	VB 02KK
28	28	B 486	HE	Von: AS Langen/Mörfelden (A 5) Nach: Langen K168 Zählstelle: 6017 0221 BVWP: Ausbau	33.600	2.621 (7,8%)	VB 24KK
29	29	B 49	HE	Von: Knoten B 277 Nach: Dalheim Kreuzung L 3053 Zählstelle: 5416 0705 BVWP: Ausbau	33.400	3.039 (9,1%)	VB 24KB
30	30	B 27	BW	Von: B 27/B463 Balingen/Süd Nach: B 27/B463 Bisingen Zählstelle: 7619 1100 BVWP: Ortsumgehung	33.300	2.697 (8,1%)	WB* 02KK
31	30	B 10	BW	Von: B10 Karlsruhe-Durlach Nach: B3/B10 Karlsruhe-Durlach Zählstelle: 6916 1101 BVWP: Ortsumgehung	33.300	1.765 (5,3%)	VB 02KK
32	31	B 21	BY	Von: Bad Reichenhall-Nord Nach: Weisbach Zählstelle: 8243 9123 BVWP: Ortsumgehung	33.200	1.726 (5,2%)	WB 02KK
33	32	B 471	BY	Von: Emmering N Nach: AS L2345(Esting) Zählstelle: 7833 9104 BVWP: Ausbau	33.100	2.152 (6,5%)	WB 24KK

Nr	Rang	Straße	BL	Infos	DTV	SV (SV%)	BVWP
34	33	B 8	HE	Von: Knoten B 49 Nach: OA Limburg Zählstelle: 5614 0115 BVWP: Ortsumgehung	32.900	1.612 (4,9%)	VB 02KK
35	33	B 535	BW	Von: B 535/L 600 Oftersheim (NK 84) Nach: B535/L600 AS HD/Schwetzingen (NK 83) Zählstelle: 6617 1211 BVWP: Ortsumgehung	32.900	1.086 (3,3%)	VB 04KK
36	34	B 61	NW	Von: KP B 61 / B 61 Nach: KP B 61 / L 546 Zählstelle: 3718 2269 BVWP: Ortsumgehung	32.200	6.086 (18,9%)	VB 04KB als A 30
37	35	B 35	BW	Von: AS Bruchsal A5/B35 Nach: B35/L556 Bruchsal (Erdbeerhof) Zählstelle: 6817 1121 BVWP: Ortsumgehung	31.200	3.276 (10,5%)	WB* 02KK
38	36	B 18	BW	Von: AS Wangen-Nord (A 96) Nach: B18/L265 Dettishofen Zählstelle: 8225 1102 BVWP: Lückenschluss	30.700	3.715 (12,1%)	VB 04KB als A 96
39	37	B 10	BY	Von: Neu Ulm Otto-Hahn-Str. Nach: St 2021 Zählstelle: 7626 9115 BVWP: Ortsumgehung Die Stadt Neu-Ulm hat den Bau abgelehnt. Statt dessen wird die innerörtliche B 10 (Europastraße) ausgebaut.	30.600	3.305 (10,8%)	WB 04KB
40	38	B 73	NI	Von: Neu Wulmstorf (L 235) Nach: Neu Wulmstorf (O), (Landesgrenze Hamburg) Zählstelle: 2524 0443 BVWP: Ortsumgehung Neu Wulmstorf ist ein Vorort von Hamburg.	30.300	2.545 (8,4%)	VB 04KB als A 26
41	39	B 29	BW	Von: B29/L1165 Essingen Bahnhof Nach: B29/B19 Aalener Dreieck Zählstelle: 7126 1103 BVWP: Ausbau	30.100	2.649 (8,8%)	VB 24KB
42	39	B 27	BW	Von: B 27/B 32 Hechingen-Nord Nach: B 27/K 6933 Bad Sebastiansweiler Zählstelle: 7620 1100 BVWP: Neubau	30.100	2.197 (7,3%)	VB 04KB
43	39	B 288	NW	Von: B 8 Nach: AK Duisburg-Süd Zählstelle: 4606 2202 BVWP: Ausbau	30.100	1.836 (6,1%)	VB 24KB als A 524
44	40	B 471	BY	Von: AS L2345(Esting) Nach: Neuesting Zählstelle: 7733 9100 BVWP: Ausbau	30.000	2.730 (9,1%)	WB 24KK

Nr	Rang	Straße	BL	Infos	DTV	SV (SV%)	BVWP
45	41	B 18	BW	Von: B18/A96 Gebrazhofen(Leutkirch) Nach: B18/A96 Gebrazhofen(Wangen) Zählstelle: 8225 1101 BVWP: Lückenschluss	29.400	3.616 (12,3%)	VB 04KB als A 96
46	41	B 229	NW	Von: L 407 Nach: AS Remscheid (A 1) Zählstelle: 4809 2201 BVWP: Neubau	29.400	1.499 (5,1%)	VB 02KK
47	41	B 229	NW	Von: AS Remscheid (A 1) Nach: B 51 Lennup Zählstelle: 4809 2202 BVWP: Ausbau	29.400	1.470 (5,0%)	VB 24KK
48	42	B 56	NW	Von: AS Düren (A 4) Nach: KP -L257 Zählstelle: 5104 5214 BVWP: Ortsumgehung	29.100	1.601 (5,5%)	VB 04KK
49	43	B 313	BW	Von: B313/K1220 Abzw. Zizishausen Nach: AS Wendlingen (A 8) Zählstelle: 7322 1108 BVWP: Ausbau	28.700	2.267 (7,9%)	VB 24KB
50	44	B 17	BY	Von: AS BAB A96, Landsberg-N Nach: Emd. LL 22 O, Kaufering Zählstelle: 7931 9154 BVWP: Ortsumgehung	28.600	2.059 (7,2%)	VB 02KK
51	45	B 209	NI	Von: Lüneburg (N), (AS B 4) Nach: Adendorf (Lüner Rennbahn) Zählstelle: 2728 2093 BVWP: Ortsumgehung Die B 209 führt zum größten Teil an Adendorf vorbei. Nur ein kleiner Teil wird noch durchfahren. Der größte Teil des Verkehrs geht von Adendorf selbst aus und führt nach Lüneburg. Bereits kurz nach Adendorf beträgt das Verkehrsaufkommen nur noch 12.200 Fahrzeuge. Die Einstufung im Weiteren Bedarf ohne Planungsrecht wird mit dem Geldmangel im Bundesfernstraßenbau begründet.	27.800	1.974 (7,1%)	WB 02KK
52	45	B 27	BW	Von: B27/K2000/K2117 Bad Friedrichshall-Kochendorf Nach: B27/L1096 bei Bad Friedrichshall-Jagstfeld Zählstelle: 6721 1101 BVWP: Teilortsumgehungsabschnitt Dieser Abschnitt der B 27 ist bereits ortsdurchfahrtsfrei fertiggestellt. Ein kleiner Abschnitt des Nordabschnittes bis zur L 1096 soll aber im Zuge der OU Jagstfeld neu gebaut werden.	27.800	1.557 (5,6%)	WB 02KK
53	45	B 51	RP	Von: B 268 Stadtgrenze Trier (FH) Nach: K 134 Zählstelle: 6205 7052 BVWP: Neubau	27.800	1.168 (4,2%)	WB 02KK
54	46	B 10	RP	Von: L 508 Birkweiler Nach: L 511 Godramstein Zählstelle: 6714 0037 BVWP: Ausbau	27.600	3.836 (13,9%)	WB* 24KK
55	46	B 49	HE	Von: Emd. B 54 Nach: Emd. L 3322 Zählstelle: 5514 0119 BVWP: Ausbau	27.600	2.760 (10,0%)	VB 24KK

Nr	Rang	Straße	BL	Infos	DTV	SV (SV%)	BVWP
56	47	B 55	NW	Von: L536 Lippstadt Nach: L636 Zählstelle: 4316 2440 BVWP: Ortsumgehung	27.500	2.530 (9,2%)	VB 02KK
57	47	B 300	BY	Von: Vogelsang Emd. B 10 Nach: OD Augsburg Zählstelle: 7630 9128 BVWP: Ortsumgehung	27.500	1.595 (5,8%)	VB 04KK
58	47	B 303	BY	Von: GVS / Makredwitz Niederwerrn Nach: OD Schweinfurt Zählstelle: 5927 9113 BVWP: Neubau	27.500	908 (3,3%)	WB 02KK
59	48	B 39	BW	Von: B 39 Landesgrenze Rheinland-Pfalz Nach: B 39 / L 722 Lushof Zählstelle: 6616 1100 BVWP: Ausbau	27.100	2.520 (9,3%)	WB 24KB
60	49	B 3	HE	Von: Abzw. K 59 Nach: Kieswerk Zählstelle: 5218 0650 BVWP: Neubau	27.000	3.483 (12,9%)	VB 04KB
61	49	B 49	HE	Von: Knoten L 3283 Niedelbiel Nach: Emd. L 3020 Oberbiel Zählstelle: 5416 0901 BVWP: Ausbau	27.000	2.835 (10,5%)	VB 24KB
62	50	B 51	NW	Von: L 586 Nach: L 793 Zählstelle: 4011 2304 BVWP: Ausbau	26.900	1.291 (4,8%)	VB 24KB
63	50	B 8	NW	Von: L 396 Nach: Dinslakener Landstraße Zählstelle: 4305 2213 BVWP: Neubau	26.900	1.211 (4,5%)	WB 04KK
64	51	B 10	RP	Von: L 511 Godramstein Nach: A 65 AS Landau-Nord (15) Zählstelle: 6714 0970 BVWP: Ausbau	26.800	3.538 (13,2%)	WB* 24KK
65	52	B 4	BY	Von: AS Coburg Nach: AS Ahorn Zählstelle: 5731 9113 BVWP: Ausbau	26.700	2.163 (8,1%)	VB 24KK
66	52	B 472	BY	Von: Emd. St 2072, Bad Toelz Flintkasern Nach: Emd. B13 O, Bad Toelz Zählstelle: 8235 9197 BVWP: Angebliche Ortsumgehung Laut Satellitenkarte (Stand 2000)! Es ist bereits eine Ortsumgehung im Zuge der B 472 von Bad Tölz vorhanden! Allerdings führt ein sehr kurzer Abschnitt der B 13 am Standrand sehr kurz durch die Stadt.	26.700	961 (3,6%)	VB 02KK

Nr	Rang	Straße	BL	Infos	DTV	SV (SV%)	BVWP
67	53	B 62	NW	Von: B62/B62n Siegen Hüttentalstraße Nach: AS Siegen (A 45) Zählstelle: 5113 2151 BVWP: Ortsumgehung	26.500	1.696 (6,4%)	VB 02KK
68	54	B 1	NI	Von: Emmerke Nach: Himmelsthür Zählstelle: 3825 0405 BVWP: Neubau	26.400	1.584 (6,0%)	VB 04KK
69	55	B 73	NI	Von: Himmelpforten, Harburger Straße Nach: Zählstelle: 2422 0426 BVWP: Ausbau	26.200	1.362 (5,2%)	WB* 24KK
70	56	B 3	HE	Von: Kieswerk Nach: Emd. Baggersee Zählstelle: 5218 6612 BVWP: Neubau	26.100	2.975 (11,4%)	VB 04KB
71	56	B 45	HE	Von: K 125 Nach: B 26 Zählstelle: 6119 0410 BVWP: Ausbau	26.100	2.349 (9,0%)	WB* 24KK
72	57	B 30	BW	Von: B30/K7983 Sickenried Nach: B30/B33 Ravensburg Zählstelle: 8223 1112 BVWP: Ortsumgehung	25.900	1.269 (4,9%)	VB 04KK
73	57	B 30	BW	Von: B30 OD Ravensburg OE Nach: B30/B33 Abzwg. Jahnstraße Zählstelle: 8223 1112 BVWP: Ortsumgehung	25.900	1.269 (4,9%)	VB 04KK
74	57	B 2	BY	Von: OE Farchant N Nach: Emd. B23 Oberau S Zählstelle: 8432 9351 BVWP: Ausbau	25.900	1.114 (4,3%)	WB* 24KK
75	58	B 39	RP	Von: K 3 Nach: Landesgrenze VB Zählstelle: 6616 7094 BVWP: Ausbau	25.700	2.493 (9,7%)	WB 24KK
76	58	B 486	HE	Von: Langen L3262 Nach: AS Langen (A 661) Zählstelle: 6018 0745 BVWP: Ausbau	25.700	2.236 (8,7%)	VB 24KK
77	59	B 10	RP	Von: B 10a Ri. Pirmasens Nach: L 508 Zählstelle: 6714 0039 BVWP: Ausbau	25.600	3.251 (12,7%)	WB* 24KK

Nr	Rang	Straße	BL	Infos	DTV	SV (SV%)	BVWP
78	59	B 58	NW	Von: L 460 Nach: B 8 Wesel Zählstelle: 4305 5228 BVWP: Ausbau	25.600	2.483 (9,7%)	VB 24KK
79	59	B 464	BW	Von: B 464/K 1077 Böblingen-Hulb Nach: B 464/L 1184 Holzgerlingen Zählstelle: 7320 1110 BVWP: Neubau	25.600	1.101 (4,3%)	VB 02KB
80	60	B 39	RP	Von: B 9 südl. Speyer Nach: K 3 Zählstelle: 6616 0095 BVWP: Ausbau	25.400	2.591 (10,2%)	WB 24KK
81	61	B 49	HE	Von: Kreuzung L 3022 Obertiefenbach Nach: Kreuzung L 3022 Zählstelle: 5514 0412 BVWP: Ausbau	25.200	2.848 (11,3%)	VB 24KK
82	61	B 6	NI	Von: AS Bremen/Brinkum (A 1) Nach: B 51/B 6 Zählstelle: 2918 0409 BVWP: Ortsumgehung	25.200	2.394 (9,5%)	WB* 02KB
83	61	B 472	BY	Von: Emd. B13, Bad Toelz Nach: St 2072, Bad Toelz Flintkasern Zählstelle: 8235 9140 BVWP: Angebliche Ortsumgehung Laut Satellitenkarte (Stand 2000)! Es ist bereits eine Ortsumgehung im Zuge der B 472 von Bad Tölz vorhanden! Allerdings führt ein sehr kurzer Abschnitt der B 13 am Strandrand sehr kurz durch die Stadt.	25.200	1.033 (4,1%)	VB 02KK
84	62	B 456	HE	Von: Oberursel L3003 Nach: Saalburg L3041 Zählstelle: 5717 0051 BVWP: Ausbau	25.000	600 (2,4%)	WB* 24KK
85	63	B 31	BW	Von: B31 Nußdorf Nach: B31/L201 Uhldingen (Spinne) Zählstelle: 8221 1102 BVWP: Ausbau	24.900	2.515 (10,1%)	VB 24KK
86	64	B 482	NW	Von: K 25 Nach: B 61/L 780 b. Barkhausen Zählstelle: 3719 2238 BVWP: Ausbau	24.800	2.108 (8,5%)	WB 24BK
87	64	B 212	HB	Von: Grimsbystraße / Stresemannstraße Nach: AS Bremerhaven-Mitte (A27) Zählstelle: 2417 0501 BVWP: Ausbau	24.800	1.414 (5,7%)	VB 24BK
88	65	B 45	HE	Von: Groß Umstadt Nach: L 3115 Zählstelle: 6119 0482 BVWP: Ausbau	24.700	1.754 (7,1%)	WB* 24KK

Nr	Rang	Straße	BL	Infos	DTV	SV (SV%)	BVWP
89	65	B 27	BW	Von: B27/L1095 bei Neckarsulm Nach: B27/K2000/K2117 Bad Friedrichshall-Kochendorf Zählstelle: 6721 1100 BVWP: Ausbau	24.700	1.284 (5,2%)	WB* 24KB
90	66	B 29	BW	Von: B29 Auf-und Abfahrt Lorch Ost Nach: B29 Auf-und Abfahrt Schwäbisch Gmünd Zählstelle: 7224 1105 BVWP: Ortsumgehung	24.600	1.919 (7,8%)	VB 02KK
91	66	B 317	BW	Von: B317/L135 Steinen-Höllstein Nach: B317/L139 Maulburg Zählstelle: 8312 1109 BVWP: Ausbau	24.600	1.279 (5,2%)	WB 24KK
92	67	B 3	HE	Von: Emd. L 3205 Nach: Emd. L 3205 Zählstelle: 5718 6393 BVWP: Ortsumgehung Neubau mit Ortsumgehungen von Massenheim bis Friedberg (Hessen)	24.500	1.005 (4,1%)	VB 02KK
93	68	B 10	BY	Von: Neu Ulm Nach: BAB A7 Zählstelle: 7526 9113 BVWP: Ausbau	24.400	3.270 (13,4%)	VB 24KB
94	69	B 10	RP	Von: L 474 Nach: Fehrbahch, Staffelhof Zählstelle: 6711 7005 BVWP: Ausbau	24.300	3.524 (14,5%)	VB 24KK
95	70	B 173	BY	Von: AS B85 Nach: AS B85 Ri. Kulmbach Zählstelle: 5733 9207 BVWP: Ausbau	24.200	2.105 (8,7%)	VB 24KK
96	71	B 1	NW	Von: L 776, Salzkotten Nach: L 756, Paderborn Zählstelle: 4318 2200 BVWP: Ausbau	24.100	1.374 (5,7%)	VB 24BK
97	72	B 27	BW	Von: B 27/K 6933 Bad Sebastiansweiler Nach: B 27 Umspannwerk Nehren Zählstelle: 7520 1100 BVWP: Ausbau	24.000	1.992 (8,3%)	VB 24KB
98	72	B 45	HE	Von: L 3115 Nach: K 125 Zählstelle: 6119 0483 BVWP: Ausbau	24.000	1.656 (6,9%)	WB* 24KK
99	73	B 288	NW	Von: NL Grenze Nach: L 59 Zählstelle: 4606 2201 BVWP: Ausbau	23.700	1.920 (8,1%)	VB 24KB als A 524

Nr	Rang	Straße	BL	Infos	DTV	SV (SV%)	BVWP
100	74	B 484	NW	Von: B 56 Lohmar Nach: AS Lohmar/Siegburg Zählstelle: 5109 2206 BVWP: Ortsumgehung	23.600	614 (2,6%)	VB 02KK
101	75	B 10	RP	Von: B 10a Landau Nach: B 10a Ri. Pirmasens Zählstelle: 6713 0035 BVWP: Ausbau	23.500	3.267 (13,9%)	WB* 24KK
102	75	B 42	RP	Von: L 258 Nach: B 256 Neuwied Zählstelle: 5510 0990 BVWP: Teilortsumgehung	23.500	1.669 (7,1%)	WB 04KK
103	76	B 51	NW	Von: L 843 Nach: K 16 Zählstelle: 4012 2301 BVWP: Ausbau	23.400	2.012 (8,6%)	VB 24KB
104	76	B 2	BY	Von: Puchheim-Ort (München) Nach: AS L2069 (Fürstenfeldbruck) Zählstelle: 7834 9102 BVWP: Ortsumgehung	23.400	913 (3,9%)	VB 02KK
105	77	B 10	BW	Von: B 10/K1648 bei Enzweihingen Nach: B10/L1138 bei Hardthof Zählstelle: 7019 1100 BVWP: Ortsumgehung	23.200	2.738 (11,8%)	VB 02KK
106	77	B 9	NW	Von: Kleve Krankenhaus Nach: L 362 Uedem Zählstelle: 4202 2219 BVWP: Ortsumgehung	23.200	812 (3,5%)	VB 02KK
107	78	B 288	NW	Von: L 59 Nach: B 8 Zählstelle: 4606 2207 BVWP: Ausbau	23.100	1.756 (7,6%)	VB 24KB als A 524
108	78	B 188	NI	Von: L321 Nach: L290 Vorsfelde Zählstelle: 3530 0436 BVWP: Ortsumgehung Die B 188 durchfährt diesen Stadtteil von Wolfsburg.	23.100	855 (3,7%)	WB 02KK
109	79	B 300	BY	Von: AS Dasing (A 8) Nach: Kreisverkehr Süd Aichach KRZ St 2047 Zählstelle: 7532 9170 BVWP: Ortsumgehung	23.000	- (-)	VB 02KK
110	79	B 456	HE	Von: AS Oberursel-Nord (A 661) Nach: Oberursel L3003 Zählstelle: 5717 0430 BVWP: Ausbau	23.000	529 (2,3%)	WB* 24KK

Nr	Rang	Straße	BL	Infos	DTV	SV (SV%)	BVWP
111	80	B 47	HE	Von: Landesgrenze Nach: L 3261 Zählstelle: 6316 0313 BVWP: Ausbau	22.900	2.015 (8,8%)	VB 24KK
112	80	B 15	BY	Von: L 2078 Nach: Rosenheim Zählstelle: 8138 9201 BVWP: Ortsumgehung	22.900	1.420 (6,2%)	VB 02KK
113	80	B 51	RP	Von: L 44 Nach: B 268 Stadtgrenze Trier (FH) Zählstelle: 6205 0053 BVWP: Neubau	22.900	1.374 (6,0%)	WB 02KK
114	80	B 317	BW	Von: AS Lörrach-Mitte (A 98) Nach: B317/L135 Steinen-Höllstein Zählstelle: 8312 1107 BVWP: Ausbau	22.900	1.328 (5,8%)	WB 24KK
115	81	B 17	BY	Von: Emd. LL 22 O, Kaufering Nach: AS B17 Klosterlechfel Zählstelle: 7831 9155 BVWP: Ortsumgehung	22.800	2.280 (10,0%)	VB 04KB
116	81	B 65	NI	Von: Bad Nenndorf Nach: Hannover Zählstelle: 3624 0421 BVWP: Ortsumgehung	22.800	1.619 (7,1%)	WB 02KK
117	82	B 288	NW	Von: automat. Dauerzählstelle/Uerdingen Nach: NL Grenze Zählstelle: 4605 5231 BVWP: Ausbau	22.700	2.656 (11,7%)	VB 24KB als A 524
118	82	B 3	NI	Von: Adelheidsdorf Nach: Celle (Westercele) Zählstelle: 3426 3324 BVWP: Ortsumgehung	22.700	1.680 (7,4%)	VB 02KK
119	82	B 10	BW	Von: B 10/L 1214 Eislingen Nach: B 10/B 466 Süßen Zählstelle: 7324 1101 BVWP: Neubau	22.700	1.634 (7,2%)	VB 04KB
120	83	B 486	HE	Von: Langen K168 Nach: Langen (O) Zählstelle: 6017 6221 BVWP: Ausbau	22.500	1.508 (6,7%)	VB 24KK
121	84	B 404	SH	Von: K 63 (A 25) Nach: Zählstelle: 2528 0742 BVWP: Ausbau	22.300	1.717 (7,7%)	WB* 24KB als A 21

Nr	Rang	Straße	BL	Infos	DTV	SV (SV%)	BVWP
122	84	B 4	BY	Von: AS 84 Tennenlohe (A 3) Nach: Erlangen Zählstelle: 6432 9124 BVWP: Neubau	22.300	736 (3,3%)	WB* 02KK
123	85	B 236	NW	Von: AS Schürufer Str. Nach: AS Am Remberg Zählstelle: 4511 2101 BVWP: Neubau	22.200	799 (3,6%)	VB 04KB
124	86	B 20	BY	Von: OD-Burghausen Nach: Burghausen-Nord Zählstelle: 7842 9171 BVWP: Ortsumgehung	22.100	1.613 (7,3%)	WB 02KK
125	86	B 169	SN	Von: B 169/K 9109 Nach: B 101/B 169/S 255 Aue Zählstelle: 5441 1108 BVWP: Ortsumgehung	22.100	1.459 (6,6%)	VB 02KK
126	86	B 3	BW	Von: B3/L80 Sinzheim Nach: B3/Gemeindestraße Baden-Baden Zählstelle: 7215 1101 BVWP: Ortsumgehung Die B 3 ist eine Parallelstrecke zur A 5 und durchfährt Sinzheim.	22.100	729 (3,3%)	WB 02KK
127	87	B 35	BW	Von: B35/K3529 Karlsdorf Nach: B35/Ochsenstall Bruchsal Zählstelle: 6817 1120 BVWP: Ortsumgehung	22.000	3.168 (14,4%)	WB* 02KK
128	87	B 312	BW	Von: B 312/K 6729 Anschl. südl. Pfullingen Nach: B 312 Unterhausen Zählstelle: 7521 1102 BVWP: Ortsumgehung	22.000	1.144 (5,2%)	VB 02KK
129	88	B 10	BW	Von: B10/L1138 bei Hardthof Nach: B10/K1701 Münchingen Zählstelle: 7120 1101 BVWP: Ausbau	21.900	2.781 (12,7%)	VB 24KB
130	88	B 2	BY	Von: Neugermering Nach: Puchheim-Ort Zählstelle: 7834 9110 BVWP: Ortsumgehung	21.900	788 (3,6%)	VB 02KK
131	89	B 20	BY	Von: Furth i.W. (Cham-Mitte, B 20 / B22) Nach: CHA/WEN (AS Chammünster, B 20/B 85) Zählstelle: 6742 9143 BVWP: Ausbau	21.800	2.049 (9,4%)	WB 24KK
132	90	B 10	RP	Von: A 62 AS Pirmasens (15) Nach: L 474 Zählstelle: 6711 0100 BVWP: Ausbau	21.700	3.342 (15,4%)	VB 24KK

Nr	Rang	Straße	BL	Infos	DTV	SV (SV%)	BVWP
133	90	B 10	BY	Von: St 2021 Nach: Neu Ulm Zählstelle: 7626 9117 BVWP: Ortsumgehung Die Stadt Neu-Ulm hat den Bau abgelehnt. Statt dessen wird die innerörtliche B 10 (Europastraße) ausgebaut.	21.700	2.930 (13,5%)	WB 04KB
134	90	B 73	NI	Von: Ovelgönne (Kreisgrenze) Nach: Neu Wulmstorf (L 235) Zählstelle: 2524 4431 BVWP: Ortsumgehung Neu Wulmstorf ist ein Vorort von Hamburg.	21.700	2.322 (10,7%)	VB 04KB als A 26
135	91	B 49	HE	Von: Kreuzung L 3022 Nach: Kreuzung L 3322 Zählstelle: 5514 0411 BVWP: Ausbau	21.600	2.808 (13,0%)	VB 24KK
136	92	B 49	HE	Von: Emd. L 3322 Nach: Emd. K 449 Zählstelle: 5514 0401 BVWP: Ausbau	21.500	2.645 (12,3%)	VB 24KK
137	92	B 47	HE	Von: OU Riedrode Nach: AS K 31 Zählstelle: 6317 0318 BVWP: Ausbau	21.500	2.150 (10,0%)	WB 24KK
138	93	B 486	HE	Von: Mörfelden Nach: AS Langen/Mörfelden (A 5) Zählstelle: 6017 0194 BVWP: Ortsumgehung	21.400	1.840 (8,6%)	VB 02KK
139	93	B 312	BW	Von: B312 Anschl. Metzingen Nach: B28/B312 westl. Metzingen Zählstelle: 7421 1104 BVWP: Ausbau	21.400	1.348 (6,3%)	WB 24KK
140	94	B 173	BY	Von: Johannisthal Emd. St2200 Nach: AS B85 Zählstelle: 5733 9202 BVWP: Ausbau	21.300	2.130 (10,0%)	VB 24KK
141	94	B 404	SH	Von: K 63 (A 25) Nach: Zählstelle: 2528 0731 BVWP: Ausbau	21.300	1.938 (9,1%)	WB* 24KB als A 21
142	94	B 10	BW	Von: B 10/K 1438 Gingen Nach: B 10/K 1439 Geislingen Zählstelle: 7324 1103 BVWP: Ortsumgehung	21.300	1.342 (6,3%)	VB 02KK
143	94	B 8	HE	Von: Emd. K 477 Limburg Kreuzung Nach: B 49 Limburg Zählstelle: 5614 0107 BVWP: Ortsumgehung	21.300	1.299 (6,1%)	VB 02KK

Nr	Rang	Straße	BL	Infos	DTV	SV (SV%)	BVWP
144	95	B 51	NW	Von: K 44 Nach: K 50 Zählstelle: 4012 5330 BVWP: Ausbau	21.200	2.056 (9,7%)	VB 24KB
145	96	B 214	NI	Von: L611 Watenbüttel Nach: K1 Zählstelle: 3628 0440 BVWP: Ortsumgehung	21.100	1.118 (5,3%)	WB 02KK
146	97	B 256	RP	Von: L 117 Plaidt Nach: K 62 Zählstelle: 5610 0345 BVWP: Ortsumgehung Die B 256 führt durch den Nordwesten von Plaidt und betrifft hauptsächlich Industriegebiet. Das Hauptproblem besteht in den langen Rückstaus vor den Kreuzungen. Für die Ortsumgehung Plaidt liegt eine grobe Planung vor. Mit dem Argument des Geldmangels im Bundesfernstraßenbau wird von den Behörden die Einstufung im Weiteren Bedarf begründet.	21.000	3.696 (17,6%)	WB 04KK
147	97	B 239	NW	Von: Niederlassungsgrenze Nach: B 61 b. Herford Zählstelle: 3918 2357 BVWP: Ortsumgehung	21.000	3.171 (15,1%)	VB 02KK
148	98	B 14	BW	Von: B14/K1847, Winnenden Nach: B14/ K1907, Waldrems Zählstelle: 7022 1101 BVWP: Ortsumgehung	20.900	1.275 (6,1%)	VB 04KB
149	98	B 300	BY	Von: OD Augsburg W Nach: Friedberg Emd. AIC 19 Zählstelle: 7631 9164 BVWP: Ortsumgehung	20.900	627 (3,0%)	WB* 02KK
150	99	B 39	RP	Von: B 9 Speyer Nach: B 9 südl. Speyer Zählstelle: 6616 0096 BVWP: Ausbau	20.800	1.123 (5,4%)	WB 24KK
151	99	B 2	BY	Von: OE Garmisch-Partenkirchen N Nach: Emd. B23, Farchanter Gabel Zählstelle: 8432 9107 BVWP: Ortsumgehung	20.800	1.019 (4,9%)	WB* 02KK
152	100	B 181	SN	Von: B 181/B 186 b. Leipzig, Dölzig Nach: B 181 Landesgrenze Sachsen-Anhalt Zählstelle: 4639 1104 BVWP: Ausbau	20.700	2.111 (10,2%)	VB 24KK
153	100	B 173	BY	Von: AS Staffelstein Nord Nach: AS Lichtenfels West Zählstelle: 5832 9109 BVWP: Ausbau	20.700	2.091 (10,1%)	VB 24KK
154	100	B 174	SN	Von: B 174/K 6110 Nach: B 169/B 173/B 174 Chemnitz Zählstelle: 5243 1101 BVWP: Neubau	20.700	1.076 (5,2%)	VB 04KB

Nr	Rang	Straße	BL	Infos	DTV	SV (SV%)	BVWP
155	101	B 3	BW	Von: B3/L77D Rastatt Nach: B3/B462 Rastatt Zählstelle: 7115 1101 BVWP: Ortsumgehung	20.600	597 (2,9%)	WB* 02KK
156	102	B 15	BY	Von: AS B2 Nach: OD-Grenze Hof Zählstelle: 5737 9102 BVWP: Ausbau	20.500	1.743 (8,5%)	WB 02KK
157	102	B 16	BY	Von: Lauingen OE Nach: Dillingen OA Zählstelle: 7428 9128 BVWP: Ortsumgehung	20.500	1.743 (8,5%)	VB 02KK
158	102	B 51	RP	Von: AS Trier (A 64) Nach: L 44 Zählstelle: 6205 0903 BVWP: Neubau	20.500	718 (3,5%)	WB 04KK
159	102	B 265	NW	Von: AS Köln-Klettenberg (A 4) Nach: Militärring L34 Zählstelle: 5007 2208 BVWP: Ausbau	20.500	513 (2,5%)	VB 24KK
160	103	B 253	HE	Von: Emd. K 36 Nach: Emd. K 48 Frohnhausen Zählstelle: 5215 0101 BVWP: Ortsumgehung Die B 253 führt durch Frohnhausen bei Dillenburg.	20.400	1.489 (7,3%)	WB 02KK
161	103	B 158	BB	Von: AS Berlin-Hohenschönhausen, A 10 Nach: Ahrensfelde, L 339 Zählstelle: 3447 3625 BVWP: Ortsumgehung	20.400	1.265 (6,2%)	VB 04 24
162	104	B 4	NI	Von: A391 Nach: L321, b. Meine Zählstelle: 3629 0417 BVWP: Neubau	20.300	1.807 (8,9%)	WB 04KK
163	105	B 1	BB	Von: Tasdorf, L 303 Nach: AS Berlin-Hellersdorf, A 10 Zählstelle: 3548 3632 BVWP: Ortsumgehung	20.200	1.778 (8,8%)	VB 02KK
164	105	B 4	NI	Von: L321, Meine Nach: L320 Ribbelsbüttel Zählstelle: 3529 0416 BVWP: Ortsumgehung	20.200	1.757 (8,7%)	VB 04KK
165	105	B 4	BY	Von: AS St 2205 (neu) Nach: AS Coburg COs 27 Zählstelle: 5731 9109 BVWP: Ortsumgehung	20.200	1.495 (7,4%)	VB 04KK

Nr	Rang	Straße	BL	Infos	DTV	SV (SV%)	BVWP
166	105	B 75	NI	Von: Dibbersen (K 13) Nach: AS Dibbersen (A 1) Zählstelle: 2625 4481 BVWP: Ortsumgehung	20.200	1.232 (6,1%)	VB 04KK
167	105	B 215	NI	Von: Verden (K27) Nach: AS Verden-Nord Zählstelle: 3021 0456 BVWP: Ortsumgehung	20.200	1.212 (6,0%)	WB* 02KK
168	105	B 30	BW	Von: B30/B467/K7982 Oberhofen Nach: B30/K7983 Sickenried Zählstelle: 8223 1101 BVWP: Ortsumgehung	20.200	1.030 (5,1%)	VB 04KK
169	106	B 304	BY	Von: AS L2081(Zorneding W) Nach: AS L2081(Zorneding S) Zählstelle: 7936 9320 BVWP: Ortsumgehung	20.100	1.206 (6,0%)	VB 02KK
170	106	B 58	NW	Von: B 70 Wesel Nach: AS Wesel (A 3) Zählstelle: 4306 2201 BVWP: Ortsumgehung	20.100	1.106 (5,5%)	VB 04KK (OU Wesel) WB 24KK
171	106	B 227	NW	Von: Stadtgrenze Essen Nach: Essen, Mechtenbergstraße Zählstelle: 4508 2376 BVWP: Ausbau	20.100	583 (2,9%)	VB 24KK
172	106	B 227	NW	Von: Essen, Grimbergstraße B 226 Nach: Essen, Willy-Brandt-Allee Zählstelle: 4408 2461 BVWP: Ausbau	20.100	543 (2,7%)	VB 24KK
173	107	B 35	BW	Von: B35/B293 Bretten Nach: B35/L1103 Bretten (Alexanderplatz) Zählstelle: 6918 1101 BVWP: Ausbau	20.000	3.000 (15,0%)	WB 24KK
174	107	B 49	HE	Von: Knoten L 3324 Biskirchen Nach: Knoten L 3052 Leun Zählstelle: 5416 0519 BVWP: Ausbau	20.000	2.440 (12,2%)	VB 24KB
175	107	B 30	BW	Von: B30/L284 AS Baidt/Baienfurt Nach: B30/L285 Gaisbeuren Zählstelle: 8124 1100 BVWP: Ortsumgehung Die B 30 durchfährt die Ortschaften Enzisreute und Gaisbeuren. Für die OU Enzisreute ist ein grober Entwurf erstellt. Für die OU Gaisbeuren steht noch nicht einmal die Linienführung fest. Mit dem Argument des Geldmangels im Bundesfernstraßenbau wird die Einstufung im Weiteren Bedarf begründet.	20.000	1.500 (7,5%)	WB 04KB

Nr	Rang	Straße	BL	Infos	DTV	SV (SV%)	BVWP
176	107	B 30	BW	Von: OD Enzisreute Nach: Zählstelle: 8124 1100 BVWP: Ortsumgehung Die B 30 durchfährt die Ortschaften Enzisreute und Gaisbeuren. Für die OU Enzisreute ist ein grober Entwurf erstellt. Für die OU Gaisbeuren steht noch nicht einmal die Linienführung fest. Mit dem Argument des Geldmangels im Bundesfernstraßenbau wird die Einstufung im Weiteren Bedarf begründet.	20.000	1.500 (7,5%)	WB 04KB
177	107	B 30	BW	Von: OD Gaisbeuren Nach: Zählstelle: 8124 1100 BVWP: Ortsumgehung Die B 30 durchfährt die Ortschaften Enzisreute und Gaisbeuren. Für die OU Enzisreute ist ein grober Entwurf erstellt. Für die OU Gaisbeuren steht noch nicht einmal die Linienführung fest. Mit dem Argument des Geldmangels im Bundesfernstraßenbau wird die Einstufung im Weiteren Bedarf begründet.	20.000	1.500 (7,5%)	WB 04KB
178	107	B 169	SN	Von: B 169/S 255 Aue Nach: B 169/S 283 Zählstelle: 5342 1103 BVWP: Ausbau	20.000	1.000 (5,0%)	WB 24KK
179	107	B 42	RP	Von: B 49 b. Koblenz Nach: Pfaffendorf Zählstelle: 5611 0032 BVWP: Ausbau	20.000	780 (3,9%)	VB 24KK
180	108	B 49	HE	Von: Emd. L 3044 Löhnberg Nach: Emd. L 3020 Biskirchen Zählstelle: 5415 0407 BVWP: Ausbau	19.900	2.428 (12,2%)	VB 24KB
181	108	B 96	BB	Von: AS Rangsdorf, A 10 Nach: Dahlewitz, L 40 Zählstelle: 3646 2070 BVWP: Ausbau	19.900	1.274 (6,4%)	VB 24KK
182	108	B 39	BW	Von: B39/K2113 Weinsberg Nach: B39/B39A bei Ellhofen Zählstelle: 6821 1106 BVWP: Ortsumgehung	19.900	975 (4,9%)	WB 02KK
183	109	B 33	BW	Von: B33/B294 Haslach Nach: B33 OD Hausach Zählstelle: 7714 1102 BVWP: Ortsumgehung	19.800	2.257 (11,4%)	VB 02KK
184	109	B 33	BW	Von: B33/L221 Kindlebild Nach: B33 Konstanz Brücke Nord Zählstelle: 8320 1100 BVWP: Ausbau	19.800	871 (4,4%)	VB 24KK
185	110	B 2	ST	Von: B 187 Lutherstadt Wittenberg, NK 033 Nach: B 187 Lutherstadt Wittenberg, NK 010 Zählstelle: 4141 2221 BVWP: Ortsumgehung	19.700	1.123 (5,7%)	VB 04KK

Nr	Rang	Straße	BL	Infos	DTV	SV (SV%)	BVWP
186	110	B 87	SN	Von: B 87/ K 7422 Nach: A 14 AS Leipzig-Nordost (25) Zählstelle: 4640 1102 BVWP: Ortsumgehung	19.700	985 (5,0%)	VB 04KK
187	111	B 49	HE	Von: Anschluß K 449 Nach: Emd. K 449 Zählstelle: 5514 0410 BVWP: Ausbau	19.600	2.293 (11,7%)	VB 24KK
188	111	B 73	NI	Von: L 111 Nach: Ostumgehung Stade L 125 Zählstelle: 2423 0430 BVWP: Ausbau	19.600	1.705 (8,7%)	WB* 24KK
189	111	B 21	BY	Von: Bad Reichenhall Nach: Bad Reichenhall-Nord Zählstelle: 8243 9122 BVWP: Ortsumgehung	19.600	1.470 (7,5%)	WB 02KK
190	111	B 28	BW	Von: B 28/L 359 Bahnhof Pfäffingen Nach: B 27/K6714 Ri. Hagelloch Zählstelle: 7420 1104 BVWP: Ortsumgehung	19.600	706 (3,6%)	VB 02KK
191	112	B 173	BY	Von: AS Lichtenfels Ost Nach: Abzweig LIF 13 b. Trieb Zählstelle: 5832 9103 BVWP: Ausbau	19.500	2.028 (10,4%)	VB 24KK
192	112	B 50	RP	Von: K 58 Schönborn Nach: K 18 Ohlweiler Zählstelle: 6010 0058 BVWP: Ausbau	19.500	1.697 (8,7%)	VB 24KK
193	112	B 441	NI	Von: B 442 Wunstorf Nach: Wunstorf-Luthe Zählstelle: 3522 0452 BVWP: Ortsumgehung	19.500	1.580 (8,1%)	VB 02KK
194	112	B 6	SN	Von: B 6/S 11 Nach: B 6/B 107 b. Wurzen Zählstelle: 4642 1103 BVWP: Ausbau	19.500	1.443 (7,4%)	VB 24KK
195	112	B 67	NW	Von: B 67 Rhede Nach: L 572 Zählstelle: 4105 5320 BVWP: Neubau	19.500	1.365 (7,0%)	VB 02KK
196	112	B 184	ST	Von: B 184 OE Dessau Nach: B 187 Roßlau Zählstelle: 4139 2084 BVWP: Ausbau	19.500	936 (4,8%)	VB 24KK

Nr	Rang	Straße	BL	Infos	DTV	SV (SV%)	BVWP
197	113	B 10	RP	Von: K 1 Nach: B 270 Pirmasens Zählstelle: 6711 0006 BVWP: Ausbau	19.400	3.414 (17,6%)	VB 24KK
198	113	B 173	BY	Von: AS Lichtenfels Mitte Nach: AS Lichtenfels Ost Zählstelle: 5832 9102 BVWP: Ausbau	19.400	2.832 (14,6%)	VB 24KK
199	113	B 31	BW	Von: B500/B31/K4961 Hinterzarten Nach: B31/B317 Titisee Zählstelle: 8014 1101 BVWP: Ausbau	19.400	2.270 (11,7%)	WB 24KK
200	113	B 33	BW	Von: B3/B33 Offenburg, Flugplatz Nach: B33/L99 Strohbach Zählstelle: 7513 1103 BVWP: Ortsumgehung	19.400	1.824 (9,4%)	VB 02KK (bis. Elg.) WB 24KB (bis Stei.)
201	113	B 470	BY	Von: Forchheim (OE) Nach: AS Forchheim Süd Zählstelle: 6232 9403 BVWP: Ortsumgehung	19.400	737 (3,8%)	WB* 02KK
202	114	B 10	RP	Von: L 496 Nach: K 36 Zählstelle: 6712 0009 BVWP: Ausbau	19.300	3.339 (17,3%)	VB 24KK
203	114	B 49	HE	Von: Emd. L 3052 Nach: Emd. L 3283 Zählstelle: 5416 6670 BVWP: Ausbau	19.300	2.490 (12,9%)	VB 24KB
204	114	B 47	HE	Von: L 3261 Nach: L 3110 Rosengarten Zählstelle: 6316 0315 BVWP: Ortsumgehung OU Rosengarten, östlich von Worms	19.300	2.007 (10,4%)	VB 04KK
205	114	B 482	NW	Von: AS A 2 Porta Westfalica (33) Nach: K 25 Zählstelle: 3719 2210 BVWP: Ausbau	19.300	1.911 (9,9%)	WB 24BK
206	114	B 19	BY	Von: AS Waltenhofen (A980) Nach: Kempten, Immenstädter-/Bahnhofstraße Zählstelle: 8227 9138 BVWP: Neubau	19.300	869 (4,5%)	VB 04KK
207	115	B 29	BW	Von: B29/B19 Aalener Dreieck Nach: B29/K3284 Ende Rommbachtunnel Zählstelle: 7126 1107 BVWP: Ausbau	19.200	2.170 (11,3%)	VB 24KB
208	115	B 443	NI	Von: B 6 b. Rethen Nach: B 3 Pattensen Zählstelle: 3724 0470 BVWP: Ortsumgehung	19.200	1.555 (8,1%)	WB 02KK
209	115	B 14	BW	Von: B14/K1907, Waldrems Nach: B14/L1080, Backnang Zählstelle: 7022 1103 BVWP: Ortsumgehung	19.200	1.248 (6,5%)	VB 04KB

Nr	Rang	Straße	BL	Infos	DTV	SV (SV%)	BVWP
210	116	B 27	BW	Von: B27/31 Hüfingen-Wasserturm Nach: B27/L180 Donaueschingen-Mitte Zählstelle: 8017 1104 BVWP: Ausbau	19.100	1.986 (10,4%)	VB 24KB
211	116	B 85	TH	Von: K 1470 U Nach: B 88 Schwarza Zählstelle: 5333 0003 BVWP: Ausbau	19.100	1.261 (6,6%)	VB 24KK
212	116	B 2	BY	Von: N Kissing Kreisverkehr Nach: OD Augsburg Zählstelle: 7631 9105 BVWP: Ausbau	19.100	936 (4,9%)	WB 24KK
213	116	B 74	NI	Von: K 17 Nach: L 151 Zählstelle: 2818 0418 BVWP: Ortsumgehung OU Ritterhude, nördlich Bremen	19.100	917 (4,8%)	WB 02KK
214	116	B 217	NI	Von: Weetzen Nach: Ronnenberg Zählstelle: 3623 3330 BVWP: Ortsumgehung	19.100	802 (4,2%)	VB 04KK
215	117	B 213	NI	Von: K 27 Nach: L 67 / B 403 Nordhorn Zählstelle: 3508 0443 BVWP: Neubau	19.000	- (-)	VB 02KK
216	117	B 286	BY	Von: AS Schweinfurt-Zentrum (A 70) Nach: L 2277 / W Schwebheim Zählstelle: 5927 9112 BVWP: Ausbau	19.000	- (-)	VB 24KK
217	117	B 289	BY	Von: AS KAUERNBURG Nach: Emd. ST 2182 (OD KAUERNDORF) Zählstelle: 5834 9135 BVWP: Neubau	19.000	- (-)	VB 02KK
218	117	B 19	BY	Von: AS Niedersonthofen Nach: AS Waltenhofen (A980) Zählstelle: 8327 9138 BVWP: Neubau	19.000	1.026 (5,4%)	VB 04KK
219	117	B 210	NI	Von: Jever Nach: Wilhelmshaven Zählstelle: 2413 0438 BVWP: Ortsumgehung	19.000	912 (4,8%)	VB 04KK
220	118	B 10	RP	Von: B 48 Annweiler Nach: B 10a Landau Zählstelle: 6713 0034 BVWP: Ausbau	18.900	3.081 (16,3%)	WB 24KK

Nr	Rang	Straße	BL	Infos	DTV	SV (SV%)	BVWP
221	118	B 31	BW	Von: L126/B31 Kirchzarten Nach: L128/B31 Buchenbach Zählstelle: 8013 1101 BVWP: Ausbau	18.900	1.947 (10,3%)	WB 24KK
222	119	B 8	HE	Von: Kelkheim B519 Nach: Niederhofheim L3014 Zählstelle: 5816 0508 BVWP: Neubau	18.800	376 (2,0%)	WB 04KK
223	120	B 256	RP	Von: K 62 Nach: L 117 Plaidt Zählstelle: 5510 0035 BVWP: Ortsumgehung Die B 256 führt durch den Nordwesten von Plaidt und betrifft hauptsächlich Industriegebiet. Das Hauptproblem besteht in den langen Rückstaus vor den Kreuzungen. Für die Ortsumgehung Plaidt liegt eine grobe Planung vor. Mit dem Argument des Geldmangels im Bundesfernstraßenbau wird von den Behörden die Einstufung im Weiteren Bedarf begründet.	18.700	3.403 (18,2%)	WB 04KK
224	120	B 73	NI	Von: L 127 Nach: K 40 Zählstelle: 2524 0909 BVWP: Ortsumgehung Zwischen Stade und Neu Wulmstorf	18.700	2.188 (11,7%)	VB 04KB als A 26
225	120	B 10	BW	Von: B 10/B 466 Süßen Nach: B 10/K 1439 Geislingen Zählstelle: 7324 1102 BVWP: Neubau	18.700	1.346 (7,2%)	VB 04KK
226	120	B 300	BY	Von: OD Gessertshausen Emd. St 2026 Nach: Vogelsang Emd. B 10 Zählstelle: 7630 9163 BVWP: Ortsumgehung	18.700	1.029 (5,5%)	VB 02KK
227	120	B 63	NW	Von: AS Hamm (A 2) Nach: L 667 Zählstelle: 4313 2201 BVWP: Ortsumgehung	18.700	842 (4,5%)	VB 02KK
228	120	B 486	HE	Von: Offenthal L3317 Nach: Offenthal L3317 (S) Zählstelle: 6018 0918 BVWP: Ortsumgehung	18.700	842 (4,5%)	VB 02KK
229	120	B 30	BW	Von: B30/B31 OD Friedrichshafen Nach: B30/L333 OD Lochbrücke Zählstelle: 8323 1107 BVWP: Ortsumgehung	18.700	580 (3,1%)	VB 04KB
230	121	B 82	NI	Von: Riechenberger Spange / B 82 Astfeld Nach: Riechenberger Spange / B 6 Goslar Zählstelle: 4028 0460 BVWP: Ortsumgehung	18.600	1.246 (6,7%)	VB 02KK
231	121	B 174	SN	Von: B 174/B 180 b. Gornau Nach: B 174/K 6110 Zählstelle: 5244 1109 BVWP: Neubau	18.600	1.023 (5,5%)	VB 04KB

Nr	Rang	Straße	BL	Infos	DTV	SV (SV%)	BVWP
232	122	B 63	NW	Von: L 663 Nach: AS Hamm (A 2) Zählstelle: 4313 2205 BVWP: Ortsumgehung	18.500	1.924 (10,4%)	VB 02KK
233	122	B 173	BY	Von: AS Lichtenfels West Nach: AS Lichtenfels Mitte Zählstelle: 5832 9101 BVWP: Ausbau	18.500	1.906 (10,3%)	VB 24KK
234	122	B 81	ST	Von: B 81 / B 246a Nach: AS Magdeburg-Sudenburg (A 14) Zählstelle: 3935 3807 BVWP: Ausbau	18.500	1.554 (8,4%)	VB 24KK
235	122	B 8	HE	Von: Bad Soden L3266 Nach: Altenhain K797 Zählstelle: 5816 0628 BVWP: Neubau	18.500	444 (2,4%)	WB 04KK
236	123	B 243	NI	Von: Osterode Nach: Ortsmitte Herzberg Zählstelle: 4327 0446 BVWP: Ortsumgehung OU Herzberg am Harz.	18.400	1.932 (10,5%)	WB 04KB
237	123	B 31	BW	Von: B31/B33 Stetten (Sabaknoten) Nach: B31/K7745 Immenstaad Zählstelle: 8321 1101 BVWP: Ortsumgehung	18.400	1.730 (9,4%)	VB 04KB
238	123	B 8	BY	Von: AS Rottendorf (A 3) Nach: Repperndorf Zählstelle: 6226 9101 BVWP: Ortsumgehung OU Biebelried auf der Abkürzungstrecke von der A 3 auf die A 7 bei Würzburg.	18.400	1.398 (7,6%)	VB 02KK
239	123	B 65	NW	Von: KP B 65 / K 18 Nach: KP B 65 / L 764 Zählstelle: 3719 2200 BVWP: Ortsumgehung	18.400	1.398 (7,6%)	VB 02KK
240	123	B 304	BY	Von: AS K17(Vaterstetten) Nach: AS L2081(Zorneding W) Zählstelle: 7936 9107 BVWP: Ortsumgehung	18.400	1.030 (5,6%)	VB 02KK
241	123	B 456	HE	Von: Saalburg L3 Nach: Wehrheim K728 Zählstelle: 5717 6301 BVWP: Ausbau	18.400	534 (2,9%)	WB* 24KK
242	124	B 105	MV	Von: OA Bentwisch L 182 Nach: Knoten L 221 Rövershagen Zählstelle: 1839 1716 BVWP: Ortsumgehung	18.300	1.080 (5,9%)	WB 02KK

Nr	Rang	Straße	BL	Infos	DTV	SV (SV%)	BVWP
243	125	B 54	NW	Von: B 236 Nach: L 654 Zählstelle: 4410 5318 BVWP: Ausbau	18.200	1.529 (8,4%)	VB 24KK
244	125	B 41	SL	Von: B41/B420, Ottweiler Nach: B41/L141, Ottweiler Zählstelle: 6508 0255 BVWP: Ortsumgehung	18.200	837 (4,6%)	VB 02KK
245	125	B 30	BW	Von: B30/L329 OD Meckenbeuren Nach: B30/K7719 N Meckenbeuren Zählstelle: 8223 1107 BVWP: Ortsumgehung	18.200	619 (3,4%)	VB 04KB
246	126	B 73	NI	Von: L 125 Nach: L 123 Zählstelle: 2423 0428 BVWP: Ortsumgehung Zwischen Stade und Neu Wulmstorf	18.100	1.792 (9,9%)	VB 04KB als A 26
247	126	B 4	NI	Von: Gifhorn Nach: B188 Zählstelle: 3529 0415 BVWP: Ausbau	18.100	1.701 (9,4%)	VB 24KK
248	126	B 7	TH	Von: K 420 A Nach: Kreuz L 1056/K 2040 S Zählstelle: 5032 0001 BVWP: Ausbau	18.100	1.448 (8,0%)	WB 24KK
249	126	B 39	BW	Von: B39/B39a bei Ellhofen Nach: B39/L1102 Ellhofen Zählstelle: 6821 1107 BVWP: Ortsumgehung	18.100	1.140 (6,3%)	WB 02KK
250	126	B 1	NI	Von: Heyersum Nach: Emmerke Zählstelle: 3825 0406 BVWP: Neubau	18.100	1.068 (5,9%)	WB 04KK
251	126	B 173	SN	Von: B 173/B 180 OE Flöha Nach: B 173/B 180 OM Flöha Zählstelle: 5144 1105 BVWP: Ortsumgehung	18.100	1.068 (5,9%)	VB 02KK
252	126	B 36	BW	Von: B36/K3721 Durmersheim Nach: B36/Kreisgrenze Durmersheim Zählstelle: 7015 1101 BVWP: Ortsumgehung	18.100	706 (3,9%)	VB 02KK
253	126	B 3	BW	Von: B3/K3763 Bühl Nach: B3/L80 Sinzheim Zählstelle: 7214 1100 BVWP: Ortsumgehung Die B 3 ist eine Parallelstrecke zur A 5 und durchfährt Sinzheim.	18.100	597 (3,3%)	VB 02KK

Nr	Rang	Straße	BL	Infos	DTV	SV (SV%)	BVWP
254	127	B 239	NW	Von: L 712n Nach: L 535/K4 Kreis Lippe Zählstelle: 3918 2282 BVWP: Ortsumgehung	18.000	1.494 (8,3%)	VB 02KK
255	127	B 50	RP	Von: AS Ri. Wittlich-Mitte (A 1) Nach: K 57 Ri. St. Paul Zählstelle: 6007 0031 BVWP: Ortsumgehung	18.000	990 (5,5%)	VB 04KK
256	127	B 486	HE	Von: Langen K172 Nach: Offenthal L3317 Zählstelle: 6018 0355 BVWP: Ortsumgehung	18.000	774 (4,3%)	VB 02KK
257	128	B 51	NW	Von: L 793 Nach: L 843 Zählstelle: 4012 2302 BVWP: Ausbau	17.900	1.217 (6,8%)	VB 24KB
258	128	B 294	BW	Von: AS Pforzheim-Nord (A 8) Nach: B294/L611 Neulingen-Bauschlott-Mitte Zählstelle: 7018 1106 BVWP: Ortsumgehung	17.900	913 (5,1%)	VB 02KK
259	128	B 258	NW	Von: L233 Nach: L238 Zählstelle: 5303 5250 BVWP: Ortsumgehung	17.900	895 (5,0%)	WB* 02KK
260	128	B 28	BW	Von: B28/B312 westl. Metzingen Nach: B28/K6914 Metzingen Zählstelle: 7421 1112 BVWP: Ortsumgehung	17.900	752 (4,2%)	VB 04KK
261	128	B 73	NI	Von: Querspange Cuxhaven Nach: OD Cuxhaven Zählstelle: 2118 0400 BVWP: Ortsumgehung	17.900	483 (2,7%)	VB 02KK
262	129	B 10	RP	Von: B 48 Ri. Landau Nach: B 48 Ri. Pirmasens Zählstelle: 6713 0033 BVWP: Ausbau	17.800	3.186 (17,9%)	WB* 24KK
263	129	B 238	NI	Von: B 83 / L 438 Rinteln Nach: B 83 Steinbergen Zählstelle: 3720 0446 BVWP: Ortsumgehung	17.800	1.922 (10,8%)	WB 02KK
264	129	B 30	BW	Von: B30/L285 Gaisbeuren Nach: B30/L275 Bad Waldsee-Süd Zählstelle: 8024 1100 BVWP: Ortsumgehung Die B 30 durchfährt die Ortschaften Enzisreute und Gaisbeuren. Für die OU Enzisreute ist ein grober Entwurf erstellt. Für die OU Gaisbeuren steht noch nicht einmal die Linienführung fest. Mit dem Argument des Geldmangels im Bundesfernstraßenbau wird die Einstufung im Weiteren Bedarf begründet.	17.800	1.531 (8,6%)	WB 04KB

Nr	Rang	Straße	BL	Infos	DTV	SV (SV%)	BVWP
265	129	B 96	BB	Von: Dahlewitz, L 40 Nach: Mahlow, B 96a Zählstelle: 3646 3621 BVWP: Ausbau	17.800	1.442 (8,1%)	VB 24KK
266	129	B 466	BW	Von: B 466/L 1219 Süßen Nach: B 466/K 1402 Donzdorf Zählstelle: 7324 1104 BVWP: Ausbau bis w. Donzdorf	17.800	1.121 (6,3%)	WB 02KK
267	129	B 14	BY	Von: Ottensoos Nach: Altensittenbach Zählstelle: 6434 9149 BVWP: Ortsumgehung	17.800	943 (5,3%)	WB 02KK
268	130	B 10	RP	Von: L 487 Nach: B 427 b. Hinterweidenthal Zählstelle: 6712 0010 BVWP: Ausbau	17.700	3.115 (17,6%)	VB 24KK
269	130	B 73	NI	Von: L 123 Nach: L 130 Zählstelle: 2423 0911 BVWP: Ortsumgehung Zwischen Stade und Neu Wulmstorf	17.700	2.106 (11,9%)	VB 04KB als A 26
270	130	B 227	NW	Von: AS Gelsenkirchen-Süd (A 40) Nach: NL-Grenze Bochum Zählstelle: 4508 2201 BVWP: Ausbau	17.700	1.080 (6,1%)	VB 24KK
271	130	B 173	SN	Von: B 173/K 6605/S 312 Nach: A 72 AS Plauen-Ost (7) Zählstelle: 5439 1101 BVWP: Ausbau	17.700	850 (4,8%)	VB 24KK
272	130	B 415	BW	Von: B415/K5340 Lahr Nach: B415/L102 bei Reichenbach Zählstelle: 7613 1100 BVWP: Ortsumgehung	17.700	779 (4,4%)	WB 02KK
273	130	B 508	NW	Von: L 729 Nach: L 728 Zählstelle: 5014 2211 BVWP: Ortsumgehung Vollständiger Neubau mit Ortsumgehungen von Kreuztal bis Grund (rund 20 km)	17.700	761 (4,3%)	VB 02KK
274	131	B 51	NW	Von: K 50 Nach: L 811 Zählstelle: 4012 2303 BVWP: Ausbau	17.600	1.866 (10,6%)	VB 24KB
275	131	B 236	NW	Von: L 648 Nach: B 234 Berghofen Zählstelle: 4511 2206 BVWP: Neubau	17.600	950 (5,4%)	VB 04KB

Nr	Rang	Straße	BL	Infos	DTV	SV (SV%)	BVWP
276	131	B 227	NW	Von: L 156 Nach: L 156 Zählstelle: 4607 2207 BVWP: Ausbau	17.600	598 (3,4%)	VB 24KK
277	131	B 19	BY	Von: OA 9, Fischen Nach: AS Sonthofen Nord Zählstelle: 8527 9135 BVWP: Neubau, Entlastungstunnel Fischen	17.600	581 (3,3%)	VB 02KK
278	131	B 8	HE	Von: Königstein L3369 Nach: Königstein L3327 Zählstelle: 5816 0708 BVWP: Ortsumgehung	17.600	458 (2,6%)	WB 04KK
279	132	B 33	BW	Von: B33/L99 Strohbach Nach: B33/B415 Biberach-Süd Zählstelle: 7614 1102 BVWP: Ausbau	17.500	1.943 (11,1%)	WB 24KB
280	132	B 30	BW	Von: B30/L284/K7563 Appendorf Nach: B30/B312/B465 Biberach-Jordanbad Zählstelle: 7924 1101 BVWP: Ausbau	17.500	1.733 (9,9%)	WB 24KB
281	132	B 238	NI	Von: L 435 Nach: L 438 Rinteln Zählstelle: 3820 0444 BVWP: Ortsumgehung	17.500	1.733 (9,9%)	WB 02KK
282	132	B 189	ST	Von: L 48 Nach: L 47 Zählstelle: 3735 5062 BVWP: Ortsumgehung	17.500	1.418 (8,1%)	VB 04KB als A 14
283	132	B 101	SN	Von: B 101/S 255 Aue Nach: B 101/S 270 Zählstelle: 5442 4216 BVWP: Ortsumgehung	17.500	998 (5,7%)	VB 02KK
284	132	B 51	RP	Von: K 134 Konz, Kreisel Nach: Konz, Möbel Martin Zählstelle: 6205 0555 BVWP: Neubau	17.500	928 (5,3%)	WB 02KK
285	132	B 464	BW	Von: B27 AS B 464 Nach: B464/L378 Orschel-Hagen Zählstelle: 7421 1118 BVWP: Ortsumgehung	17.500	718 (4,1%)	WB 02KK
286	133	B 3	NI	Von: LK Celle Nach: B 3 K 117/K 125 Zählstelle: 3426 0494 BVWP: Ortsumgehung	17.400	1.218 (7,0%)	VB 02KK

Nr	Rang	Straße	BL	Infos	DTV	SV (SV%)	BVWP
287	133	B 61	NW	Von: KP B 61 / B 61 Nach: KP B 61 / K 8 Zählstelle: 3718 2292 BVWP: Ortsumgehung	17.400	1.166 (6,7%)	VB 04KB als A 30
288	133	B 96	BB	Von: Mahlow, B 96a Nach: Landesgrenze Berlin Zählstelle: 3646 2050 BVWP: Ausbau	17.400	974 (5,6%)	VB 24KK
289	133	B 415	BW	Von: B3/B36 Lahr Nach: B415/K5340 Lahr Zählstelle: 7613 1102 BVWP: Ortsumgehung	17.400	766 (4,4%)	WB 02KK
290	134	B 209	NI	Von: Adendorf (Lüner Rennbahn) Nach: Adendorf/Eilba (K 30) Zählstelle: 2728 4641 BVWP: Ortsumgehung Die B 209 führt zum größten Teil an Adendorf vorbei. Nur ein kleiner Teil wird noch durchfahren. Der größte Teil des Verkehrs geht von Adendorf selbst aus und führt nach Lüneburg. Bereits kurz nach Adendorf beträgt das Verkehrsaufkommen nur noch 12.200 Fahrzeuge. Die Einstufung im Weiteren Bedarf ohne Planungsrecht wird mit dem Geldmangel im Bundesfernstraßenbau begründet.	17.300	1.332 (7,7%)	WB 02KK
291	134	B 465	BW	Von: B 465/K 1248 Owen Nach: B 465/K 1250 Dettingen Zählstelle: 7322 1113 BVWP: Ortsumgehung	17.300	1.125 (6,5%)	WB 02KK
292	135	B 31	BW	Von: B31/L128 Kirchzarten-Burg Nach: B500/B31/K4961 Hinterzarten Zählstelle: 8014 1100 BVWP: Ortsumgehung	17.200	2.202 (12,8%)	WB 04KK
293	135	B 96	SN	Von: B 96/K 7241/S 116 Nach: B 96/K 7240/S 110 Zählstelle: 4852 1102 BVWP: Ortsumgehung	17.200	1.015 (5,9%)	WB* 02KK
294	135	B 9	RP	Von: L 413 Nach: L 431 Zählstelle: 6016 0001 BVWP: Ortsumgehung	17.200	705 (4,1%)	VB 02KK
295	136	B 6	NI	Von: B 6 Nach: L 191 Neustadt Zählstelle: 3422 0407 BVWP: Ausbau	17.100	2.018 (11,8%)	VB 24KK
296	136	B 297	BW	Von: B 297/B 312 Neckartailfingen Nach: B 297/K 1230 Neckarhausen Zählstelle: 7321 1102 BVWP: Ortsumgehung	17.100	1.642 (9,6%)	WB 02KK
297	136	B 173	BY	Von: Emd. St2200 Oberrodach Nach: Emd. B303 Zählstelle: 5734 9253 BVWP: Ausbau	17.100	1.522 (8,9%)	VB 24KK

Nr	Rang	Straße	BL	Infos	DTV	SV (SV%)	BVWP
298	136	B 317	BW	Von: B317/L139 Maulburg Nach: B518/B317/K6353 Schopfheim Zählstelle: 8312 1108 BVWP: Ausbau	17.100	1.009 (5,9%)	WB 24KK
299	136	B 3	HE	Von: Emd. L 3205 Nach: Emd. L 3204 Zählstelle: 5718 0306 BVWP: Ortsumgehung Neubau mit Ortsumgehungen von Massenheim bis Friedberg (Hessen)	17.100	941 (5,5%)	VB 02KK
300	136	B 9	NW	Von: Kleve Krankenhaus Nach: Kleve Querallee-Weißes Tor Zählstelle: 4202 2208 BVWP: Ortsumgehung	17.100	872 (5,1%)	VB 02KK
301	136	B 2	BB	Von: OA Potsdam Nach: Neufahrland, L 92 Zählstelle: 3544 2060 BVWP: Ortsumgehung	17.100	752 (4,4%)	WB 02KK
302	137	B 1	NI	Von: B 1 / L 432 Hameln Nach: Groß Berkel B 1 / K 33 Zählstelle: 3921 0402 BVWP: Ortsumgehung	17.000	- (-)	VB 02KK
303	137	B 29	BW	Von: B29/L1157 Verteiler Iggingen Nach: B29/L1158 Mögglingen Ri. Heuchlingen Zählstelle: 7125 1102 BVWP: Ortsumgehung	17.000	1.802 (10,6%)	VB 04KB
304	137	B 63	NW	Von: L 663 Nach: AS Hamm (A 2) Zählstelle: 4313 2200 BVWP: Ortsumgehung	17.000	1.734 (10,2%)	VB 02KK
305	137	B 404	SH	Von: Emd. K 34/L 49 Nach: Emd. L 67 Zählstelle: 1827 0238 BVWP: Ausbau	17.000	1.360 (8,0%)	VB 24KB als A 21
306	137	B 19	BW	Von: Abz. K 2347 von B 19 Gaisbach Nach: Kreuzung L1045 -B 19 in Künzelsau Zählstelle: 6724 1102 BVWP: Ortsumgehung	17.000	935 (5,5%)	VB 02KK
307	137	B 28	BW	Von: OD-Grenze Blaustein Nach: Ulm-Söflingen Blautalbrücke Zählstelle: 7525 1102 BVWP: Ortsumgehung OU Blaustein	17.000	578 (3,4%)	WB 02KK
308	137	B 318	BY	Von: Gmund Nach: Duernbach Zählstelle: 8236 9204 BVWP: Ortsumgehung	17.000	544 (3,2%)	WB 02KK

Nr	Rang	Straße	BL	Infos	DTV	SV (SV%)	BVWP
309	137	B 8	HE	Von: Königstein L3327 Nach: Königstein L3266 Zählstelle: 5816 0709 BVWP: Ortsumgehung	17.000	459 (2,7%)	WB 04KK
310	138	B 73	NI	Von: L 130 Nach: K 26 nach Harsefeld Zählstelle: 2423 0432 BVWP: Ortsumgehung Zwischen Stade und Neu Wulmstorf	16.900	1.707 (10,1%)	VB 04KB als A 26
311	138	B 189	ST	Von: AS Magdeburg-Zentrum (A 2) Nach: L 48 Zählstelle: 3835 5061 BVWP: Ortsumgehung	16.900	1.386 (8,2%)	VB 04KB als A 14
312	138	B 304	BY	Von: Kirchseon O Nach: AS L2089(Ebersberg W) Zählstelle: 7937 9102 BVWP: Ortsumgehung	16.900	980 (5,8%)	WB 02KK
313	138	B 9	RP	Von: Bad Breisig Nach: Brohl Zählstelle: 5509 0005 BVWP: Ausbau	16.900	930 (5,5%)	WB 24KK
314	139	B 15	BY	Von: RO 25 Kirchdorf Nach: AS Rosenheim (A 8) Zählstelle: 8138 9200 BVWP: Ortsumgehung	16.800	1.596 (9,5%)	VB 02KK
315	139	B 239	NW	Von: L 535/K 4 Kreis Lippe Nach: L 772/K 30 Kreis Lippe Zählstelle: 3918 2274 BVWP: Ortsumgehung	16.800	1.512 (9,0%)	VB 02KK
316	139	B 266	RP	Von: Bad Bodendorf Nach: Sinzig Zählstelle: 5409 0100 BVWP: Ortsumgehung	16.800	924 (5,5%)	WB 04KK
317	139	B 388	BY	Von: AS L2331(Pretzen) Nach: AS B388 Erding Zählstelle: 7737 9104 BVWP: Neubau Neue Abfahrt FH Erding	16.800	857 (5,1%)	WB 02KK
318	139	B 3	HE	Von: Massenheim Nach: Emd. L 3205 Zählstelle: 5718 0394 BVWP: Ortsumgehung Neubau mit Ortsumgehungen von Massenheim bis Friedberg (Hessen)	16.800	823 (4,9%)	VB 02KK
319	139	B 51	SL	Von: B51/L139, Ens Dorf Nach: B51/L140, Bous Zählstelle: 6706 0281 BVWP: Ortsumgehung	16.800	672 (4,0%)	VB 02KK

Nr	Rang	Straße	BL	Infos	DTV	SV (SV%)	BVWP
320	140	B 239	NW	Von: L 772/K 30 Kreis Lippe Nach: L 804 Zählstelle: 3918 5315 BVWP: Ortsumgehung	16.700	- (-)	VB 02KK
321	140	B 299	BY	Von: Neumarkt (A3) Nach: Amberg (Berliner-Ring) Zählstelle: 6634 9189 BVWP: Ortsumgehung	16.700	1.386 (8,3%)	VB 02KK
322	140	B 304	BY	Von: RO 41 (Forsting) Nach: Kreuzung mit B 15 Zählstelle: 7939 9205 BVWP: Ortsumgehung	16.700	1.253 (7,5%)	WB 02KK
323	140	B 239	NW	Von: L 782 (Norden) Nach: L 782 (Süden) Zählstelle: 3817 2342 BVWP: Ortsumgehung	16.700	1.186 (7,1%)	VB 02KK
324	140	B 27	BW	Von: B27/L1096 bei Bad Friedrichshall-Jagstfeld Nach: B27/L1100 bei Offenau Zählstelle: 6721 1102 BVWP: Ortsumgehung Die B 27 führt mitten durch Jagstfeld, deren OU sich im Weiteren Bedarf befindet. Ein sehr kurzer Abschnitt im Bereich der L 1100 befindet sich allerdings im Weiteren Bedarf mit Planungsrecht.	16.700	1.035 (6,2%)	WB* 02KK WB 02KK (OU Jagst.)
325	140	B 59	NW	Von: Pulheim-Geyen Nach: AS Köln-Bocklemünd Zählstelle: 5006 1334 BVWP: Ortsumgehung	16.700	919 (5,5%)	VB 02KK
326	140	B 13	BY	Von: Ansbach Nach: AS Ansbach (A 6) Zählstelle: 6729 9215 BVWP: Ausbau	16.700	885 (5,3%)	WB 24KK
327	140	B 260	HE	Von: Emd. L 3037 (Wambach) Nach: Emd. K 646 Zählstelle: 5814 0240 BVWP: Ortsumgehung	16.700	635 (3,8%)	VB 02KK
328	141	B 85	BY	Von: SCHWANDORF NO Nach: PITTERSBERG (Amberg) Zählstelle: 6637 9103 BVWP: Ausbau	16.600	3.718 (22,4%)	WB* 24KK
329	141	B 73	NI	Von: K 26 nach Jork Nach: L 127 Zählstelle: 2523 0429 BVWP: Ortsumgehung Zwischen Stade und Neu Wulmstorf	16.600	1.959 (11,8%)	VB 04KB als A 26
330	141	B 233	NW	Von: B 515 Langschede Nach: L 673 Zählstelle: 4512 2207 BVWP: Ortsumgehung	16.600	1.295 (7,8%)	WB 02KK

Nr	Rang	Straße	BL	Infos	DTV	SV (SV%)	BVWP
331	141	B 45	HE	Von: L 3414 Nach: L 3318 Zählstelle: 6219 0106 BVWP: Ortsumgehung Abschnitt Erbach bis Groß Umstadt	16.600	813 (4,9%)	VB 02KK
332	142	B 65	NI	Von: Bad Nenndorf Nach: Hannover Zählstelle: 3623 0417 BVWP: Ortsumgehung	16.500	1.370 (8,3%)	WB 02KK
333	142	B 101	SN	Von: B 101/S 206 Nach: B 101/B 173 Freiberg Zählstelle: 5145 4215 BVWP: Ortsumgehung	16.500	1.023 (6,2%)	VB 02KK
334	142	B 45	HE	Von: K 85 Nach: L 3106 Zählstelle: 6220 0104 BVWP: Ortsumgehung Abschnitt Erbach bis Groß Umstadt	16.500	891 (5,4%)	VB 02KK
335	142	B 174	SN	Von: B 101/B 174 b. Hilmersdorf Nach: B 174/S 227 Zählstelle: 5244 1105 BVWP: Ortsumgehung	16.500	842 (5,1%)	VB 02KK
336	142	B 199	SH	Von: Handewitt Nach: AS Flensburg/Harrislee (A 7) Zählstelle: 1222 1127 BVWP: Ortsumgehung	16.500	677 (4,1%)	VB 02KK
337	143	B 10	RP	Von: B 270 Pirmasens Nach: L 482 Zählstelle: 6711 0007 BVWP: Ausbau	16.400	3.395 (20,7%)	VB 24KK
338	143	B 83	NI	Von: B 83 / B 238 Steinbergen Nach: B 83 Buchholz Zählstelle: 3720 0431 BVWP: Ortsumgehung	16.400	2.181 (13,3%)	WB 02KK
339	143	B 312	BW	Von: B 312/L 380 Knoten Südbahnhof Nach: B 312/K 6729 südl. Pfullingen Zählstelle: 7521 1109 BVWP: Ortsumgehung	16.400	1.164 (7,1%)	VB 02KK
340	143	B 2	BY	Von: W Mering Emd. St 2380 Nach: N Mering Emd. St 2052 Zählstelle: 7731 9102 BVWP: Ausbau	16.400	984 (6,0%)	WB 24KK
341	143	B 59	NW	Von: Pulheim Nach: AS Köln-Bocklemünd (A 1) Zählstelle: 5006 2211 BVWP: Ortsumgehung	16.400	918 (5,6%)	VB 02KK

Nr	Rang	Straße	BL	Infos	DTV	SV (SV%)	BVWP
342	144	B 10	RP	Von: L 495 Nach: K 56 Zählstelle: 6713 7030 BVWP: Ausbau	16.300	3.423 (21,0%)	WB* 24KK
343	144	B 35	BW	Von: B35/L556 Bruchsal Bretten Nach: B35/L556 Bruchsal Germersheim Zählstelle: 6817 1122 BVWP: Ortsumgehung	16.300	2.331 (14,3%)	WB* 02KK
344	144	B 101	BE	Von: Landesgrenze BB Nach: Hildburghäuser Straße Zählstelle: 3546 0029 BVWP: Ausbau	16.300	2.038 (12,5%)	VB 24KK
345	144	B 73	NI	Von: Stade, Harburger Straße Nach: Stade L 111 Ostumgehung Zählstelle: 2422 3318 BVWP: Ausbau	16.300	1.304 (8,0%)	WB* 24KK
346	144	B 229	NW	Von: L 403 Nach: AS Solingen (A 3) Zählstelle: 4807 2236 BVWP: Ortsumgehung	16.300	685 (4,2%)	WB 02KK
347	145	B 6	NI	Von: B 6 Nach: L 360 Zählstelle: 3422 0405 BVWP: Ausbau	16.200	2.203 (13,6%)	VB 24KK
348	145	B 96	BB	Von: L 191 Ri Sommerfeld Nach: Löwenberg, B 167 n, Herzberg Zählstelle: 3145 3619 BVWP: Ortsumgehung	16.200	1.523 (9,4%)	VB 02KK
349	145	B 513	NW	Von: Ende OD Harsewinkel Nach: L 778 Zählstelle: 4015 2330 BVWP: Ortsumgehung	16.200	1.069 (6,6%)	WB 02KK
350	145	B 420	RP	Von: B 271 Alzey Nach: L 401 Nieder Olm Zählstelle: 6114 0035 BVWP: Ortsumgehung	16.200	875 (5,4%)	WB 02KK
351	145	B 248	NI	Von: L 625 Nach: AS Braunschweig-Ost (A 2) Zählstelle: 3629 0463 BVWP: Ortsumgehung	16.200	778 (4,8%)	VB 02KK
352	146	B 55	NW	Von: OD Erwitte Nach: L536 Lippstadt Zählstelle: 4316 2400 BVWP: Ortsumgehung	16.100	1.964 (12,2%)	VB 02KK

Nr	Rang	Straße	BL	Infos	DTV	SV (SV%)	BVWP
353	146	B 47	HE	Von: L 3110 Rosengarten Nach: Anschluß B 44 Zählstelle: 6316 0314 BVWP: Ortsumgehung OU Rosengarten, östlich von Worms	16.100	1.723 (10,7%)	VB 04KK
354	146	B 239	NW	Von: L 804 Nach: AS Herford/Bad Salzufen (A 2) Zählstelle: 3918 2292 BVWP: Ortsumgehung	16.100	1.642 (10,2%)	VB 02KK
355	146	B 81	ST	Von: B 81 / L 82 Nach: B 81 / OA Halberstadt Zählstelle: 4131 3803 BVWP: Ortsumgehung	16.100	1.127 (7,0%)	WB 02KK
356	146	B 96	SN	Von: B 96/K 7240/S 110 Nach: B 96/S 114 Zählstelle: 4852 1103 BVWP: Ortsumgehung	16.100	1.014 (6,3%)	WB* 02KK
357	146	B 49	HE	Von: Oppenrod Nach: Reiskirchen Zählstelle: 5418 0502 BVWP: Ortsumgehung	16.100	918 (5,7%)	VB 02KK
358	146	B 423	SL	Von: B423/L111, Schwarzenacker Nach: B423/L213, Homburg Zählstelle: 6609 0427 BVWP: Ortsumgehung	16.100	564 (3,5%)	VB 02KK
359	146	B 275	HE	Von: Emd. L 3351 Ri. Ossenheim Nach: Emd. L 3351 Ri. Friedberg Zählstelle: 5618 0314 BVWP: Ortsumgehung	16.100	467 (2,9%)	WB 02KK
360	147	B 289	BY	Von: Emd. ST 2182 (OD KAUERNDORF) Nach: Emd. B 303 (OD UNTERSTEINACH) Zählstelle: 5835 9136 BVWP: Neubau	16.000	- (-)	VB 02KK
361	147	B 300	BY	Von: N Unterwittelsbach Emd. AIC 30 Nach: Bauamtsgrenze Zählstelle: 7532 9174 BVWP: Ausbau	16.000	1.920 (12,0%)	WB 24KK
362	147	B 30	BW	Von: B30/B465 Oberessendorf Nach: B30/L284/K7563 Appendorf Zählstelle: 8024 1103 BVWP: Ausbau	16.000	1.840 (11,5%)	WB 24KB
363	147	B 27	BW	Von: B 27/L 435 Schömborg/Süd Nach: B 27/L442 Anschl. Rosswangen Zählstelle: 7718 1102 BVWP: Ortsumgehung	16.000	1.824 (11,4%)	WB* 02KK

Nr	Rang	Straße	BL	Infos	DTV	SV (SV%)	BVWP
364	147	B 29	BW	Von: B29/L1158 Mögglingen Ri. Heuchlingen Nach: B29/L1165 Essingen Bahnhof Zählstelle: 7126 1101 BVWP: Ortsumgehung	16.000	1.792 (11,2%)	VB 04KB
365	147	B 29	BW	Von: B29 Auf-und Abfahrt Schwäbisch Gmünd Nach: B29/L1075 Schwäbisch Gmünd Zählstelle: 7224 1106 BVWP: Ortsumgehung	16.000	1.632 (10,2%)	VB 02KK
366	147	B 41	RP	Von: K 9 Nach: B 421 Simmertal Zählstelle: 6111 0017 BVWP: Ortsumgehung	16.000	1.248 (7,8%)	VB 02KK
367	147	B 281	TH	Von: B 85 L 1107 Nach: Kreuz K 1490 U Zählstelle: 5334 0003 BVWP: Ortsumgehung	16.000	1.120 (7,0%)	VB 02KK
368	147	B 299	BY	Von: A 92 AS Landshut-Nord Nach: LA 52 (Siemensstraße) Zählstelle: 7438 9295 BVWP: Ausbau	16.000	1.056 (6,6%)	WB 24KK
369	147	B 304	BY	Von: Traunstein-Ost Nach: Hallabruck Zählstelle: 8141 9141 BVWP: Ortsumgehung	16.000	672 (4,2%)	VB 02KK
370	147	B 38	HE	Von: Reinheim (N) Nach: Spachbrücken Zählstelle: 6118 0466 BVWP: Ortsumgehung	16.000	656 (4,1%)	VB 02KK
371	147	B 56	NW	Von: Schwarzrheindorf Nach: AS Beuel-Ost (A 59) Zählstelle: 5208 2207 BVWP: Neubau	16.000	160 (1,0%)	VB 04KB
372	148	B 35	BW	Von: B35/L618 Heidelberg Nach: B35/K3502 Helmsheim Zählstelle: 6917 1111 BVWP: Neubau	15.900	2.178 (13,7%)	WB 02KK
373	148	B 3	BW	Von: B3 Kreisgrenze OG/KA Nach: B3/L85 Bühl Zählstelle: 7214 1103 BVWP: Ortsumgehung	15.900	1.224 (7,7%)	VB 02KK
374	148	B 2	BY	Von: N Mering Emd. St 2052 Nach: S Kissling Zählstelle: 7731 9103 BVWP: Ortsumgehung	15.900	938 (5,9%)	VB 02KK

Nr	Rang	Straße	BL	Infos	DTV	SV (SV%)	BVWP
375	148	B 19	BW	Von: B19/L1082 OU Herbrechtingen Nach: B19/L1083 Heidenheim Ri. Giengen Zählstelle: 7327 1100 BVWP: Ortsumgehung	15.900	906 (5,7%)	VB 02KK
376	148	B 223	NW	Von: L 618 Dorsten, Auf der Bovenhorst Nach: L 463 Dorsten, Julius-Ambrunn-Straße Zählstelle: 4307 2451 BVWP: Ausbau	15.900	716 (4,5%)	VB 24KK
377	148	B 13	BY	Von: Randersacker Nach: Wuerzburg Zählstelle: 6225 9107 BVWP: Ausbau	15.900	620 (3,9%)	WB 24KK
378	149	B 31	BW	Von: B31/B317 Titisee Nach: L170/B31/L170 Löffingen Zählstelle: 8015 1104 BVWP: Ausbau	15.800	2.054 (13,0%)	WB 24KK
379	149	B 51	NI	Von: B 65 / B 218 Nach: K 314 Zählstelle: 3615 3329 BVWP: Ausbau	15.800	1.738 (11,0%)	VB 04KK
380	149	B 4	NI	Von: L320 Ribbesbüttel Nach: Gifhorn Zählstelle: 3529 0414 BVWP: Ausbau	15.800	1.596 (10,1%)	VB 24KK
381	149	B 41	RP	Von: L 108 Bockenau Nach: L 234 Tankstelle Zählstelle: 6112 0022 BVWP: Ortsumgehung	15.800	1.564 (9,9%)	WB 04KK
382	149	B 66	NW	Von: K3 Kreis Lippe Nach: K11 Kreis Lippe Zählstelle: 4018 2309 BVWP: Ortsumgehung	15.800	916 (5,8%)	VB 02KK
383	149	B 266	RP	Von: L 80 Nach: L 82 Zählstelle: 5409 7098 BVWP: Ortsumgehung	15.800	885 (5,6%)	WB 04KK
384	149	B 14	BW	Von: B14/523 Tuttlingen Nach: B14/L431 Spaichingen Zählstelle: 8018 1100 BVWP: Ortsumgehung	15.800	869 (5,5%)	WB* 02KK
385	149	B 179	BB	Von: Königs Wusterhausen L 40 Nach: AS Königs Wusterhausen, A 10 Zählstelle: 3647 2070 BVWP: Ortsumgehung	15.800	774 (4,9%)	VB 02KK

Nr	Rang	Straße	BL	Infos	DTV	SV (SV%)	BVWP
386	149	B 303	BY	Von: B 19/A 71 Makredwitz Nach: Niederwerrn Zählstelle: 5926 9204 BVWP: Neubau	15.800	758 (4,8%)	WB 02KK
387	149	B 423	SL	Von: AS Einöd (A 8) Nach: B423/L110, Einöd Zählstelle: 6709 0219 BVWP: Ortsumgehung	15.800	632 (4,0%)	VB 02KK
388	150	B 29	BW	Von: B29/K3325 Anschluß Affalterried Nach: B29/L1029 Oberalfingen Zählstelle: 7126 1118 BVWP: Ortsumgehung	15.700	2.025 (12,9%)	VB 02KK
389	150	B 58	NW	Von: K 14 Büderich Nach: L 460 Zählstelle: 4305 5226 BVWP: Ortsumgehung	15.700	1.601 (10,2%)	VB 02KK
390	150	B 54	RP	Von: OD Rennerod, VoBa Nach: OD Rennerod, Röttger Zählstelle: 5314 0053 BVWP: Ortsumgehung	15.700	1.083 (6,9%)	VB 02KK
391	150	B 100	ST	Von: OE Bitterfeld Nach: B 184 südl. Bitterfeld Zählstelle: 4339 2045 BVWP: Ausbau	15.700	1.052 (6,7%)	WB 24KK
392	150	B 107	SN	Von: B 107/K 8365 Nach: A 14 AS Grimma (31) Zählstelle: 4742 1102 BVWP: Ortsumgehung	15.700	1.021 (6,5%)	VB 02KK
393	150	B 265	NW	Von: AS Klettenberg Nach: Kendenich Zählstelle: 5107 2203 BVWP: Ausbau	15.700	832 (5,3%)	VB 24KK
394	150	B 466	BW	Von: B466/L1163 Abzw. Steinheim Nach: B466 Heidenheim Zählstelle: 7326 1103 BVWP: Ortsumgehung	15.700	801 (5,1%)	WB 02KK
395	150	B 508	NW	Von: B 54 Kreuztal Nach: L 729 Zählstelle: 5014 2210 BVWP: Ortsumgehung Vollständiger Neubau mit Ortsumgehungen von Kreuztal bis Grund (rund 20 km)	15.700	738 (4,7%)	VB 02KK
396	150	B 484	NW	Von: B 507 Overath Nach: K 34 Lohmar Zählstelle: 5109 2202 BVWP: Ortsumgehung	15.700	455 (2,9%)	VB 02KK

Nr	Rang	Straße	BL	Infos	DTV	SV (SV%)	BVWP
397	150	B 227	NW	Von: AS Breitscheid (A 52) Nach: Zählstelle: 4607 2203 BVWP: Ausbau	15.700	377 (2,4%)	VB 24KK
398	151	B 50	RP	Von: K 81 Nach: L 195 Zählstelle: 6010 0130 BVWP: Ausbau	15.600	1.591 (10,2%)	VB 24KK
399	151	B 247	TH	Von: AS Gotha (A 4) Nach: B 7/L 1027 Gotha Zählstelle: 5030 0002 BVWP: Ausbau	15.600	1.466 (9,4%)	VB 24KK
400	151	B 27	NI	Von: Ebergötzen Nach: Waake Zählstelle: 4426 0914 BVWP: Ortsumgehung	15.600	1.170 (7,5%)	WB 02KK
401	151	B 269	SL	Von: B269/L334, Lebach Nach: B268/B269, Lebach Zählstelle: 6507 0216 BVWP: Ortsumgehung	15.600	1.014 (6,5%)	VB 02KK
402	151	B 62	NW	Von: B 62-BAB Zubringer Nach: B 62-Eintracht Zählstelle: 5114 5332 BVWP: Ortsumgehung	15.600	967 (6,2%)	VB 02KK
403	151	B 38	HE	Von: B 460 Nach: L 3099 Zählstelle: 6318 0402 BVWP: Ortsumgehung	15.600	936 (6,0%)	VB 02KK
404	151	B 88	TH	Von: K 10 C/K 20 C Nach: L 2309/K 1680 V Zählstelle: 5135 0002 BVWP: Ortsumgehung	15.600	733 (4,7%)	VB 02KK
405	152	B 1	NW	Von: AS Werl-Zentrum (A 445) Nach: OD Werl Zählstelle: 4413 2401 BVWP: Ortsumgehung	15.500	837 (5,4%)	VB 02KK
406	153	B 500	BW	Von: B500/K3758 beim Rhein Nach: B500/Rhein Iffezheim Zählstelle: 7114 1102 BVWP: Ausbau	15.400	2.710 (17,6%)	WB 24KB
407	153	B 1	NW	Von: B55 Nach: OD Erwitte Zählstelle: 4315 2427 BVWP: Ortsumgehung	15.400	2.556 (16,6%)	WB 02KK

Nr	Rang	Straße	BL	Infos	DTV	SV (SV%)	BVWP
408	153	B 2	BY	Von: Kiliansdorf Nach: Roth Zählstelle: 6732 9181 BVWP: Ausbau	15.400	1.679 (10,9%)	VB 24KB
409	153	B 303	BY	Von: AS ST 2177 (BAD ALEXANDERSBAD) Nach: AS ST 2177 (MARKTREDWITZ) Zählstelle: 5938 9148 BVWP: Ortsumgehung	15.400	1.679 (10,9%)	WB 04KB
410	153	B 104	MV	Von: OA Neubrandenburg Nach: Knotenpunkt B 197 Zählstelle: 2445 0169 BVWP: Ortsumgehung	15.400	1.124 (7,3%)	VB 02KK
411	153	B 404	SH	Von: AS L318 Nach: Emd. L 307 Zählstelle: 1726 1116 BVWP: Ausbau	15.400	1.001 (6,5%)	VB 24KB als A 21
412	153	B 525	NW	Von: L 843 Nach: A 43 AS Nottuln (4) Zählstelle: 4010 2401 BVWP: Ortsumgehung	15.400	955 (6,2%)	VB 02KK
413	153	B 76	SH	Von: Emd. L 44 Gettorf Nach: Emd. L 285 Schnellmark Zählstelle: 1525 0527 BVWP: Ortsumgehung	15.400	601 (3,9%)	VB 02KK
414	154	B 35	BW	Von: B35/L1103 Bretten (Alexanderplatz) Nach: B35/B293 Bretten-Gölshausen Zählstelle: 6918 1102 BVWP: Ausbau	15.300	2.785 (18,2%)	WB 24KK
415	154	B 254	HE	Von: OE Fulda Nach: AS K 115 (Grossenlüder-Ost) Zählstelle: 5423 0101 BVWP: Ortsumgehung	15.300	1.392 (9,1%)	WB 02KK
416	154	B 304	BY	Von: Altenmarkt Nach: Stein a.d.T. Zählstelle: 8041 9188 BVWP: Ortsumgehung	15.300	1.285 (8,4%)	VB 02KK
417	154	B 87	ST	Von: B 180 / L 200 / SM-Gr. Nach: OA Naumburg Zählstelle: 4837 3816 BVWP: Ortsumgehung	15.300	1.025 (6,7%)	VB 02KK
418	154	B 183	ST	Von: B 184 Bitterfeld, Säurekreuzung I Nach: Bitterfeld, Säurekreuzung II (NK 023) Zählstelle: 4339 2903 BVWP: Ortsumgehung	15.300	949 (6,2%)	VB 02KK

Nr	Rang	Straße	BL	Infos	DTV	SV (SV%)	BVWP
419	154	B 36	BW	Von: B36/L602 Hochstetten Nach: B35/B36 Graben-Neudorf Zählstelle: 6816 1107 BVWP: Ortsumgehung	15.300	918 (6,0%)	VB 02KK
420	154	B 73	NI	Von: AS Cuxhaven (A 27) (1) Nach: OD Tafel Zählstelle: 2118 0903 BVWP: Ortsumgehung	15.300	658 (4,3%)	VB 02KK
421	155	B 229	NW	Von: B 54 Brügge, Talstraße Nach: L 530 Zählstelle: 4711 5321 BVWP: Ortsumgehung	15.200	- (-)	WB* 02KK
422	155	B 31	BW	Von: K5739 OD Döggingen Nach: B27/31 Hüfingen-Wasserturm Zählstelle: 8116 1100 BVWP: Ortsumgehung	15.200	2.067 (13,6%)	VB 04KK (OU-Dög) WB 24KK (Dög-Hüf)
423	155	B 300	BY	Von: S Aichach KRZ St 2047 Nach: N Unterwittelsbach Emd. AIC 30 Zählstelle: 7532 9171 BVWP: Ausbau	15.200	1.946 (12,8%)	WB 24KK
424	155	B 50	RP	Von: B 421 b. Kirchberg Nach: L 228 Zählstelle: 6010 7064 BVWP: Ausbau	15.200	1.550 (10,2%)	VB 24KK
425	155	B 32	BW	Von: B 32 östl. Hechingen Nach: B 32/L 442 Hausen Zählstelle: 7619 1101 BVWP: Ortsumgehung	15.200	1.140 (7,5%)	WB 02KK
426	155	B 1	ST	Von: AS Burg-Zentrum (A 2) Nach: B 1 / OA Burg Zählstelle: 3736 5012 BVWP: Ortsumgehung	15.200	912 (6,0%)	VB 02KK
427	155	B 3	HE	Von: Butzbach Nach: Pohl-Göns Zählstelle: 5517 6660 BVWP: Neubau	15.200	821 (5,4%)	WB 02KK
428	155	B 220	NW	Von: Kleve Nach: L 8 Kellen Zählstelle: 4103 2208 BVWP: Ortsumgehung	15.200	775 (5,1%)	VB 02KK
429	155	B 85	BY	Von: Emd. KR. BT 14 (OD HEINERSREUTH) Nach: OA BAYREUTH Zählstelle: 6035 9124 BVWP: Ortsumgehung	15.200	760 (5,0%)	WB* 02KK

Nr	Rang	Straße	BL	Infos	DTV	SV (SV%)	BVWP
430	156	B 71	ST	Von: L 44 Nach: B 245 Haldensleben Zählstelle: 3734 3856 BVWP: Ortsumgehung	15.100	2.220 (14,7%)	VB 02KK
431	156	B 239	NW	Von: OD Herford Nach: L 782 Zählstelle: 3817 2306 BVWP: Ortsumgehung	15.100	1.374 (9,1%)	VB 02KK
432	156	B 277	HE	Von: Emd. K 40 Nach: Haiger Knoten B 253 Zählstelle: 5215 0204 BVWP: Ortsumgehung	15.100	1.268 (8,4%)	VB 02KK
433	156	B 239	NW	Von: L 936 Detmold, Klingenbergstraße Nach: Beginn OD Lage Zählstelle: 4018 2301 BVWP: Ortsumgehung	15.100	861 (5,7%)	VB 02KK
434	156	B 30	BW	Von: B30/L333 OD Lochbrücke Nach: B30/L329 OD Meckenbeuren Zählstelle: 8323 1101 BVWP: Ortsumgehung	15.100	529 (3,5%)	VB 04KB
435	156	B 456	HE	Von: Wehrheim K728 Nach: Usingen L3270 Zählstelle: 5617 0308 BVWP: Ortsumgehung	15.100	453 (3,0%)	VB 02KK
436	157	B 16	BY	Von: OE Neuburg Nach: St 2043 Zählstelle: 7233 9474 BVWP: Ausbau	15.000	2.235 (14,9%)	WB 24KK
437	157	B 62	TH	Von: L 1121 Nach: K 870 I Zählstelle: 5227 4462 BVWP: Ortsumgehung	15.000	1.170 (7,8%)	VB 02KK
438	157	B 85	BY	Von: Emd. ST 2189 (N ALTENPLOS) Nach: Emd. KR. BT 14 (OD HEINERSREUTH) Zählstelle: 6035 9125 BVWP: Ortsumgehung	15.000	825 (5,5%)	WB* 02KK
439	157	B 212	NI	Von: K344 Nach: L860 Zählstelle: 2516 0427 BVWP: Ortsumgehung	15.000	795 (5,3%)	WB 02KK
440	157	B 307	BY	Von: Hausham Nach: Schliersee Zählstelle: 8237 9201 BVWP: Ortsumgehung	15.000	375 (2,5%)	WB 02KK

Nr	Rang	Straße	BL	Infos	DTV	SV (SV%)	BVWP
441	158	B 10	RP	Von: B 427 b. Hinterweidenthal Nach: L 495 Zählstelle: 6712 0011 BVWP: Ausbau	14.900	3.174 (21,3%)	WB* 24KK
442	158	B 4	NI	Von: Uelzen (N), (Nordallee) Nach: Kirchweyhe (K 40) Zählstelle: 3029 0423 BVWP: Ortsumgehung	14.900	2.578 (17,3%)	VB 02KK
443	158	B 47	HE	Von: Anschluß B 44 Nach: OU Riedrode Zählstelle: 6316 0303 BVWP: Ausbau	14.900	1.833 (12,3%)	WB 24KK
444	158	B 404	SH	Von: Emd. L307 Nach: Emd. K 34/L 49 Zählstelle: 1827 0237 BVWP: Ausbau	14.900	1.132 (7,6%)	VB 24KB als A 21
445	158	B 39	BW	Von: AS Wiesloch/Rauenberg (A 6) Nach: B 39 / L 546 Mühlhausen, Obsthalle Zählstelle: 6718 1118 BVWP: Ortsumgehung	14.900	760 (5,1%)	VB 02KK
446	159	B 181	SN	Von: B 181/K 6562 Leipzig Nach: B 181/B 186 b. Leipzig, Dölzig Zählstelle: 4639 1105 BVWP: Ausbau	14.800	1.332 (9,0%)	VB 24KK
447	159	B 83	HE	Von: Abzweig B 27 Nach: Abzweig L 3208 (OD Rotenburg) Zählstelle: 5024 6493 BVWP: Ortsumgehung	14.800	977 (6,6%)	VB 02KK
448	159	B 105	MV	Von: Knoten L 221 Rövershagen Nach: Knoten L 21 Altheide Zählstelle: 1839 0051 BVWP: Ortsumgehung	14.800	977 (6,6%)	WB 02KK
449	159	B 62	HE	Von: Emd. Bied.-Seewasem Nach: Eckelshausen Zählstelle: 5117 0104 BVWP: Ortsumgehung	14.800	755 (5,1%)	VB 02KK
450	159	B 1	NW	Von: L 636, Salzkotten Nach: L 776, Paderborn Zählstelle: 4317 2303 BVWP: Ortsumgehung	14.800	607 (4,1%)	VB 02KK
451	160	B 256	RP	Von: L 117 Nach: A 61 AS Krufft (35) Zählstelle: 5610 0034 BVWP: Ausbau	14.700	2.720 (18,5%)	WB 24KK

Nr	Rang	Straße	BL	Infos	DTV	SV (SV%)	BVWP
452	160	B 4	NI	Von: Uelzen (NO), (AS L 250) Nach: Uelzen (N), Emd. Nordallee Zählstelle: 3029 4231 BVWP: Ortsumgehung	14.700	2.617 (17,8%)	VB 02KK
453	160	B 500	BW	Von: B36/B500 Iffezheim Nach: B500/K3758 beim Rhein Zählstelle: 7114 1103 BVWP: Ausbau	14.700	2.573 (17,5%)	WB 24KB
454	160	B 10	BW	Von: B10/B35 Illinger Eck Nach: B10/L 1125 Zählstelle: 7019 1109 BVWP: Ausbau	14.700	2.455 (16,7%)	WB 24KB
455	160	B 88	TH	Von: L 2309/K 1680 V Nach: L 1062 Zählstelle: 5135 4471 BVWP: Ortsumgehung	14.700	985 (6,7%)	VB 02KK
456	160	B 39	BW	Von: B39/L 1102 Eilhofen Nach: B39/L 1035 Willsbach Zählstelle: 6822 1100 BVWP: Ortsumgehung	14.700	809 (5,5%)	VB 02KK
457	160	B 174	SN	Von: B 171/B 174 Marienberg Nach: B 174/K 8131 Zählstelle: 5344 1106 BVWP: Ortsumgehung	14.700	809 (5,5%)	VB 02KK
458	160	B 1	BB	Von: Werder, L 90 Nach: Glindow, L 90 Zählstelle: 3643 2040 BVWP: Ortsumgehung	14.700	603 (4,1%)	VB 02KK
459	160	B 2	BY	Von: Kleingeschaidt Nach: Eschenau Zählstelle: 6433 9114 BVWP: Ortsumgehung	14.700	559 (3,8%)	VB 02KK
460	160	B 227	NW	Von: B 227 Nach: L 441 Zählstelle: 4607 2204 BVWP: Ausbau	14.700	485 (3,3%)	VB 24KK
461	161	B 404	SH	Von: L 94 Nach: K 31 Zählstelle: 2328 0037 BVWP: Ausbau	14.600	2.000 (13,7%)	WB* 24KB als A 21
462	161	B 55	NW	Von: K47 Nach: L875 Zählstelle: 4316 2450 BVWP: Ortsumgehung	14.600	1.825 (12,5%)	VB 02KK

Nr	Rang	Straße	BL	Infos	DTV	SV (SV%)	BVWP
463	161	B 2	BY	Von: Dettenheim Nach: Weissenburg/Sued Zählstelle: 6931 9101 BVWP: Ortsumgehung	14.600	1.635 (11,2%)	VB 02KK
464	161	B 29	BW	Von: B29/L1075 Schwäbisch Gmünd Nach: B29/L1157 Verteiler Iggingen Zählstelle: 7125 1100 BVWP: Ausbau	14.600	1.621 (11,1%)	VB 24KB
465	161	B 6	SN	Von: B 6/B 107/K 8366 b. Altenbach Nach: B 6/S 45 Zählstelle: 4641 1106 BVWP: Ortsumgehung	14.600	1.095 (7,5%)	VB 02KK
466	161	B 36	BW	Von: B35/B36 Graben-Neudorf Nach: B36/L638 Wiesental Zählstelle: 6817 1115 BVWP: Ortsumgehung	14.600	1.066 (7,3%)	VB 02KK
467	161	B 19	BW	Von: Kreuzung B 19 -B 290 bei Bad Mergentheim Nach: Abz. L 2251 von B 19 bei Igersh Zählstelle: 6524 1101 BVWP: Ortsumgehung	14.600	891 (6,1%)	VB 02KK
468	161	B 62	NW	Von: K 14, westl. Nach: K 14, östl. Zählstelle: 5114 2259 BVWP: Ortsumgehung	14.600	861 (5,9%)	VB 02KK
469	162	B 85	BY	Von: Cham (B85 / B16 b. Roding) Nach: Schwandorf (B85/B20 Cham-Süd) Zählstelle: 6741 9142 BVWP: Ausbau	14.500	1.624 (11,2%)	VB 24KK
470	162	B 252	HE	Von: Abzweig Arolser Landstrasse Nach: B 251/252 Berndorf Zählstelle: 4719 0208 BVWP: Ortsumgehung	14.500	1.537 (10,6%)	WB* 02KK
471	162	B 27	NI	Von: Ortsanfang Gieboldehausen Nach: Ortsende Gieboldehausen Zählstelle: 4327 9130 BVWP: Ortsumgehung	14.500	1.465 (10,1%)	WB 02KK
472	162	B 294	BW	Von: B294/L 173/K5109 Gutach Nach: B294/L101 Elzach (West) Zählstelle: 7814 1101 BVWP: Ortsumgehung	14.500	827 (5,7%)	VB 02KK
473	162	B 44	HE	Von: Dornheim Nach: Berkach Zählstelle: 6116 0104 BVWP: Ortsumgehung	14.500	754 (5,2%)	VB 02KK

Nr	Rang	Straße	BL	Infos	DTV	SV (SV%)	BVWP
474	162	B 260	HE	Von: Emd. B 275 Nach: Emd. L 3037 (Wambach) Zählstelle: 5814 0535 BVWP: Ortsumgehung	14.500	580 (4,0%)	VB 02KK
475	162	B 9	NW	Von: K 11 Nach: L 379 Zählstelle: 4605 2224 BVWP: Ortsumgehung	14.500	479 (3,3%)	WB 02KK
476	162	B 308	BY	Von: OA Immenstadt-Bühl Nach: Kreisel Bahnhofstraße Zählstelle: 8427 9119 BVWP: Ortsumgehung	14.500	479 (3,3%)	WB* 02KK
477	163	B 53	RP	Von: K 13 Nach: B 52 b. Pfalzel Zählstelle: 6206 0049 BVWP: Ortsumgehung	14.400	2.390 (16,6%)	VB 02KK
478	163	B 41	RP	Von: L 233 Steinhardt Nach: L 108 Waldböckelheim Zählstelle: 6112 0021 BVWP: Ortsumgehung	14.400	1.426 (9,9%)	WB 04KK
479	163	B 41	RP	Von: B 421 Simmertal Nach: L 232 Zählstelle: 6111 0018 BVWP: Ortsumgehung	14.400	1.152 (8,0%)	VB 02KK
480	163	B 167	BB	Von: Eberswalde, L 293 Nach: AS Finowfurt, A 11 Zählstelle: 3148 2002 BVWP: Ortsumgehung	14.400	878 (6,1%)	VB 02KK
481	163	B 28	BW	Von: B 28 Abzweig nach Neuhausen Nach: B 28 südl AS Dettingen Zählstelle: 7422 1103 BVWP: Neubau	14.400	864 (6,0%)	VB 04KK
482	163	B 281	TH	Von: Kreuz B 85 Saalfeld Nach: Kreuz B 85 Rudolstadt Zählstelle: 5334 0002 BVWP: Ortsumgehung	14.400	749 (5,2%)	VB 02KK
483	163	B 199	SH	Von: Flensburg Nach: Wees Zählstelle: 1222 1150 BVWP: Ausbau	14.400	302 (2,1%)	WB 24KK
484	164	B 173	SN	Von: B 173/K 9080/S 36 Nach: A 17 AS Dresden-Gorbitz (2) Zählstelle: 4947 1100 BVWP: Ortsumgehung	14.300	1.530 (10,7%)	VB 04KK

Nr	Rang	Straße	BL	Infos	DTV	SV (SV%)	BVWP
485	164	B 85	BY	Von: Hasslach Emd. B89 Nach: Emd. KC25 Zählstelle: 5733 9209 BVWP: Ortsumgehung	14.300	1.459 (10,2%)	WB 02KK
486	164	B 55	NW	Von: B 236 b. Grevenbrück Nach: B 55 Zählstelle: 4814 2301 BVWP: Ortsumgehung	14.300	1.216 (8,5%)	WB 02KK
487	164	B 297	BW	Von: B 297/L 1208 B Neckartenzlingen Nach: B 297/B 312 Neckartailfingen Zählstelle: 7421 1108 BVWP: Ortsumgehung	14.300	844 (5,9%)	WB 02KK
488	164	B 174	SN	Von: B 171/B 174 Marienberg Nach: B 101/B 174 b. Hilmersdorf Zählstelle: 5344 1109 BVWP: Ortsumgehung	14.300	729 (5,1%)	VB 02KK
489	164	B 173	SN	Von: B 173/K 7703 Nach: B 173/B 180 OE Flöha Zählstelle: 5144 1104 BVWP: Ortsumgehung	14.300	644 (4,5%)	VB 02KK
490	164	B 431	SH	Von: Landesgrenze HH Nach: Wedel Zählstelle: 2424 0621 BVWP: Ortsumgehung	14.300	543 (3,8%)	VB 02KK
491	165	B 42	RP	Von: K 10 Nach: Bad Hönningen (Salzhalle) Zählstelle: 5409 0022 BVWP: Ortsumgehung	14.200	1.874 (13,2%)	WB 02KK
492	165	B 31	BW	Von: B31/L114 Breisach Kreisverkehr Nach: B31/K4933/L120/L134 Rimsinger Ei Zählstelle: 7911 1101 BVWP: Neubau	14.200	1.420 (10,0%)	VB 02KK
493	165	B 19	BW	Von: B19/L1082 bei Herbrechtingen Nach: B19/L1082 OU Herbrechtingen Zählstelle: 7327 1206 BVWP: Ortsumgehung	14.200	1.306 (9,2%)	VB 02KK
494	165	B 102	BB	Von: AS Brandenburg, A 2 Nach: OE Brandenburg, B 1 Zählstelle: 3641 2060 BVWP: Ortsumgehung	14.200	1.193 (8,4%)	VB 02KK
495	165	B 2	ST	Von: B 2 / B 100 / Eutzsch Nach: B 2 / L 131 / Pratau Zählstelle: 4141 2007 BVWP: Ortsumgehung	14.200	1.065 (7,5%)	VB 02KK

Nr	Rang	Straße	BL	Infos	DTV	SV (SV%)	BVWP
496	165	B 73	NI	Von: B 74 Nach: L 113 Zählstelle: 2422 0425 BVWP: Ausbau	14.200	994 (7,0%)	WB* 24KK
497	165	B 96	BB	Von: Zossen, B 246n Trebbin Nach: AS Rangsdorf, A 10 Zählstelle: 3746 2050 BVWP: Ortsumgehung	14.200	994 (7,0%)	WB 02KK
498	165	B 7	TH	Von: K 3120 S Nach: L 1053 Zählstelle: 5033 0001 BVWP: Ausbau	14.200	838 (5,9%)	WB 24KK
499	165	B 14	BW	Von: B14/L1046 bei Michelfeld Nach: B14/B19 Schwáb. Hall Zählstelle: 6824 1100 BVWP: Ortsumgehung	14.200	824 (5,8%)	WB 02KK
500	166	B 4	NI	Von: Uelzen (W), (AS B 71) Nach: Uelzen (W), (AS B 191) Zählstelle: 3029 4233 BVWP: Ortsumgehung	14.100	2.919 (20,7%)	VB 02KK
501	166	B 2	SN	Von: B 2/B 184 b. Seehausen Nach: B 2/S 4 Zählstelle: 4540 1101 BVWP: Ortsumgehung	14.100	1.706 (12,1%)	VB 02KK
502	166	B 81	ST	Von: L 70 / EgeIn Nord Nach: B 81 / B 246a Zählstelle: 3934 5364 BVWP: Ausbau	14.100	1.086 (7,7%)	VB 24KK
503	166	B 184	ST	Von: B 246 Königsborn Nach: B 1 Heyrothsberge Zählstelle: 3836 5054 BVWP: Ortsumgehung	14.100	1.001 (7,1%)	WB 02KK
504	166	B 84	HE	Von: AS B 27/L 3176 (Hünfeld-Süd) Nach: AS L 3176 (Hünfelder Kreisel) Zählstelle: 5324 0502 BVWP: Ortsumgehung	14.100	832 (5,9%)	VB 02KK
505	166	B 95	SN	Von: B 95/S 222 Nach: B 95/K 7170 Zählstelle: 5343 1112 BVWP: Ortsumgehung	14.100	747 (5,3%)	VB 02KK
506	166	B 41	SL	Von: B41/L286, Wiebelskirchen Nach: B41/L128, Ottweiler Zählstelle: 6608 0254 BVWP: Ortsumgehung	14.100	719 (5,1%)	VB 02KK

Nr	Rang	Straße	BL	Infos	DTV	SV (SV%)	BVWP
507	166	B 265	NW	Von: Kendenich Nach: Erftstadt-Liblar Zählstelle: 5107 2204 BVWP: Ausbau	14.100	451 (3,2%)	VB 24KK
508	167	B 65	NI	Von: Bad Nenndorf Nach: Hannover Zählstelle: 3623 0420 BVWP: Ortsumgehung	14.000	- (-)	WB 02KK
509	167	B 16	BY	Von: Roding (B15/ 16 n. Regensbg.) Nach: Regensburg (AS Haslbach, St. R.) Zählstelle: 6938 9159 BVWP: Ortsumgehung	14.000	1.428 (10,2%)	VB 02KK
510	167	B 7	NW	Von: B480 Altenbüren Nach: K59 Brilon Zählstelle: 4617 2400 BVWP: Ortsumgehung	14.000	1.246 (8,9%)	VB 02KK
511	167	B 249	HE	Von: Weidenhäuser Kreuz Nach: Abzweig Niederhone (L 3403) Zählstelle: 4726 0107 BVWP: Ortsumgehung	14.000	1.134 (8,1%)	VB 04KK
512	167	B 55	NW	Von: OD Warstein Nach: B516 Belecke Zählstelle: 4516 2200 BVWP: Ortsumgehung	14.000	1.092 (7,8%)	VB 02KK
513	167	B 462	BW	Von: B462/L419 Sulgen Nach: B462/L175 Schramberg Zählstelle: 7716 1104 BVWP: Ortsumgehung	14.000	1.036 (7,4%)	WB* 02KK
514	167	B 403	NI	Von: OD Nordhorn Nach: L 44 Zählstelle: 3508 0473 BVWP: Ortsumgehung	14.000	1.022 (7,3%)	VB 02KK
515	167	B 55	NW	Von: B 55 Nach: L 715 Zählstelle: 4814 2302 BVWP: Ortsumgehung	14.000	994 (7,1%)	WB 02KK
516	167	B 32	BW	Von: B32/L326 südl. Kofeld Nach: AS Wangen-West (A 96) Zählstelle: 8324 1105 BVWP: Ortsumgehung	14.000	938 (6,7%)	VB 02KK
517	167	B 239	NW	Von: Ende OD Holzhausen Nach: L 712n Zählstelle: 3918 2285 BVWP: Ortsumgehung	14.000	770 (5,5%)	VB 02KK

Nr	Rang	Straße	BL	Infos	DTV	SV (SV%)	BVWP
518	167	B 521	HE	Von: Emd. L 3189 Nach: AS Altenstadt (A 45) Zählstelle: 5719 0139 BVWP: Ortsumgehung	14.000	658 (4,7%)	VB 02KK
519	167	B 105	MV	Von: Knoten L12 Bad Doberan Nach: Knoten DBR 11 Zählstelle: 1837 0021 BVWP: Ortsumgehung	14.000	574 (4,1%)	VB 02KK
520	168	B 35	BW	Von: B35/B293 Bretten-Gölshausen Nach: B35/K3571 Knittlingen Zählstelle: 6918 1103 BVWP: Ausbau	13.900	2.238 (16,1%)	WB 24KK
521	168	B 252	HE	Von: Göttingen Nach: OA Wetter Zählstelle: 5118 0429 BVWP: Ortsumgehung	13.900	1.696 (12,2%)	VB 02KK
522	168	B 58	NW	Von: L 608 Wulfen Nach: Burghof Zählstelle: 4208 2300 BVWP: Ortsumgehung	13.900	1.098 (7,9%)	WB* 02KK
523	168	B 442	NI	Von: L 421 Bad Münder Nach: L 401 Eimbeckhausen Zählstelle: 3722 0480 BVWP: Ortsumgehung	13.900	1.043 (7,5%)	VB 02KK
524	168	B 70	NW	Von: K 20 Nach: B 474 Ahaus Zählstelle: 3907 2403 BVWP: Ortsumgehung	13.900	792 (5,7%)	WB 02KK
525	168	B 39	RP	Von: K 16 Nach: K 4 Zählstelle: 6614 0086 BVWP: Ortsumgehung	13.900	542 (3,9%)	WB 02KK
526	168	B 57	NW	Von: KP -B221 / L47 Alsdorf Nach: KP -L240 Zählstelle: 5103 2213 BVWP: Ortsumgehung	13.900	445 (3,2%)	VB 02KK
527	168	B 8	HE	Von: Königstein Nach: Königstein L3369 Zählstelle: 5816 6601 BVWP: Ortsumgehung	13.900	348 (2,5%)	WB 04KK
528	169	B 10	BW	Von: B10/L1125 Nach: B 10/K1648 bei Enzweihingen Zählstelle: 7019 1108 BVWP: Ausbau	13.800	3.105 (22,5%)	WB 24KB

Nr	Rang	Straße	BL	Infos	DTV	SV (SV%)	BVWP
529	169	B 189	ST	Von: 2. L 44 Nach: L 29 Dolle Zählstelle: 3735 3826 BVWP: Ortsumgehung	13.800	1.463 (10,6%)	VB 04KB als A 14
530	169	B 3	NI	Von: AS Rade (A 1) Nach: Elstorf (L 235) Zählstelle: 2524 0402 BVWP: Ortsumgehung	13.800	1.408 (10,2%)	WB 02KK
531	169	B 207	SH	Von: K 42 Nach: L 209 Zählstelle: 1532 1131 BVWP: Ausbau	13.800	1.380 (10,0%)	WB* 24KK
532	169	B 209	NI	Von: Hohnstorf/Elbe (L 219) Nach: Lauenburg/Elbe Zählstelle: 2629 0466 BVWP: Ortsumgehung	13.800	1.214 (8,8%)	WB* 02KK
533	169	B 56	NW	Von: KP -B57 Nach: KP -K12 Zählstelle: 5003 2211 BVWP: Ortsumgehung	13.800	1.049 (7,6%)	VB 02KB
534	170	B 35	BW	Von: B35/K3502 Helmsheim Nach: B35/B293 Bretten Zählstelle: 6918 1100 BVWP: Ortsumgehung	13.700	2.329 (17,0%)	WB 02KK
535	170	B 33	BW	Von: B33 OD Hausach Nach: B33/B294 Hausach Zählstelle: 7715 1102 BVWP: Ortsumgehung	13.700	1.945 (14,2%)	VB 02KK
536	170	B 281	TH	Von: K 5030 W Nach: K 2100 W Zählstelle: 5235 0003 BVWP: Ortsumgehung	13.700	1.521 (11,1%)	VB 02KK
537	170	B 207	SH	Von: L 60 Nach: K 42 Zählstelle: 1632 4801 BVWP: Ausbau	13.700	1.384 (10,1%)	WB* 24KK
538	170	B 173	BY	Von: Emd. KC13 Nach: Emd. St2200 Zählstelle: 5733 9213 BVWP: Ausbau	13.700	1.356 (9,9%)	VB 24KK
539	170	B 7	NW	Von: L776 Nuttlar Nach: L743 Zählstelle: 4616 2201 BVWP: Ortsumgehung	13.700	1.206 (8,8%)	VB 02KK

Nr	Rang	Straße	BL	Infos	DTV	SV (SV%)	BVWP
540	170	B 50	RP	Von: Wahlholzerstr. OD Wengerohr Nach: L 53 Ri. Platten Zählstelle: 6007 0032 BVWP: Ortsumgehung	13.700	932 (6,8%)	VB 04KK
541	170	B 290	BW	Von: Emd. B 292 in B 290 in Königshofen Nach: Emd. L 511 in die B 290 bei Lauda Zählstelle: 6424 1104 BVWP: Ortsumgehung	13.700	891 (6,5%)	VB 02KK
542	170	B 67	NW	Von: AS Goch (A 57) Nach: L 77 Zählstelle: 4303 2202 BVWP: Neubau	13.700	836 (6,1%)	VB 02KB
543	170	B 81	ST	Von: B 81 / OE Halberstadt Nach: B 81 / B 245 nördl. Halberstadt Zählstelle: 4032 4058 BVWP: Ortsumgehung	13.700	795 (5,8%)	WB 02KK
544	170	B 39	RP	Von: K 1 Nach: L 516 Zählstelle: 6614 0076 BVWP: Ortsumgehung	13.700	493 (3,6%)	WB 02KK
545	171	B 4	NI	Von: Uelzen (W), (AS B 191) Nach: Uelzen (NW), (AS L 250) Zählstelle: 3029 4232 BVWP: Ortsumgehung	13.600	2.842 (20,9%)	VB 02KK
546	171	B 85	BY	Von: Cham (B85/St 2149 b.Altenkr.) Nach: Schwandorf (B85 / B16 b. Roding) Zählstelle: 6741 9141 BVWP: Ausbau	13.600	1.578 (11,6%)	VB 24KK
547	171	B 2	BB	Von: Heinersdorf, B 166 Nach: OE Schwedt, B 166 Zählstelle: 2951 2003 BVWP: Ortsumgehung	13.600	1.210 (8,9%)	VB 02KK
548	171	B 264	NW	Von: L11 Nach: L241 Zählstelle: 5103 2203 BVWP: Ortsumgehung	13.600	802 (5,9%)	VB 02KK
549	171	B 174	SN	Von: B 174/S 227 Nach: B 174/S 228 Zählstelle: 5244 1103 BVWP: Ortsumgehung	13.600	734 (5,4%)	VB 02KK
550	171	B 79	ST	Von: B 79 / L 24 / Harsleben Nach: B 79 / OA Halberstadt Zählstelle: 4132 4033 BVWP: Ortsumgehung	13.600	721 (5,3%)	VB 02KK

Nr	Rang	Straße	BL	Infos	DTV	SV (SV%)	BVWP
551	171	B 92	TH	Von: L 2331 Nach: K 1240 X Zählstelle: 5238 0001 BVWP: Ausbau	13.600	721 (5,3%)	WB 24KK
552	171	B 327	RP	Von: K 22 Nach: L 208 Zählstelle: 5711 0077 BVWP: Ausbau	13.600	707 (5,2%)	WB 24KK
553	171	B 317	BW	Von: B518/B317/K6353 Schopfheim Nach: B317/L146 Mambach Zählstelle: 8313 1100 BVWP: Ortsumgehung	13.600	666 (4,9%)	WB 02KK
554	171	B 19	BY	Von: OA 4, Oberstdorf Nach: OA 9, Fischen Zählstelle: 8527 9114 BVWP: Ortsumgehung	13.600	653 (4,8%)	WB 02KK
555	171	B 45	HE	Von: Windecken Nach: Heldenbergen Zählstelle: 5719 0602 BVWP: Ortsumgehung	13.600	408 (3,0%)	VB 02KK
556	172	B 31	BW	Von: B31/K4933/L120/L134 Rimsinger Ei Nach: AS Bad Krozingen (A 5) Zählstelle: 8011 1101 BVWP: Ortsumgehung	13.500	1.418 (10,5%)	VB 02KK
557	172	B 207	SH	Von: K 42 Nach: K 43 Zählstelle: 1632 0504 BVWP: Ausbau	13.500	1.377 (10,2%)	WB* 24KK
558	172	B 290	BW	Von: Abz. K 2847 von B 290 Unterhalb Nach: Beginn K 2801 an B 290 bei Marbach Zählstelle: 6424 1101 BVWP: Ortsumgehung	13.500	986 (7,3%)	WB 02KK
559	172	B 188	NI	Von: A 37 Burgdorf Nach: Beinhorn/Hessel Zählstelle: 3525 0445 BVWP: Ortsumgehung	13.500	743 (5,5%)	VB 02KK
560	172	B 189	ST	Von: B 188n Stendal Nach: OA Stendal Zählstelle: 3437 6033 BVWP: Ortsumgehung	13.500	729 (5,4%)	VB 04KB als A 14
561	172	B 518	BW	Von: B34/B518 Brennet Nach: B518/L155 Wehr Zählstelle: 8313 1103 BVWP: Ortsumgehung	13.500	662 (4,9%)	VB 02KK

Nr	Rang	Straße	BL	Infos	DTV	SV (SV%)	BVWP
562	172	B 296	BW	Von: B296/K4322 Nach: B296/K4325 Calw Zählstelle: 7218 1102 BVWP: Kernstadtentlastung	13.500	621 (4,6%)	VB 02KK
563	173	B 169	SN	Von: B 6/B 169 Seehausen Nach: B 169/K 8561 Zählstelle: 4745 1102 BVWP: Ortsumgehung	13.400	2.198 (16,4%)	VB 04KK
564	173	B 173	BY	Von: Abzweig LIF 13 b. Trieb Nach: Abzweig B 289/L 2191 b. Zettlitz Zählstelle: 5833 9571 BVWP: Ausbau	13.400	1.889 (14,1%)	WB* 24KK
565	173	B 61	NW	Von: KP B 61 / K 8 Nach: KP B 61 / K 29 (Bad Oeynhausen) Zählstelle: 3718 2207 BVWP: Ortsumgehung	13.400	992 (7,4%)	VB 02KK als B 61n
566	173	B 168	BB	Von: Willmersdorf, L 473 Nach: Peitz, L 50 Zählstelle: 4152 2001 BVWP: Ortsumgehung	13.400	844 (6,3%)	VB 02KK
567	173	B 16	BY	Von: OE Marktoberdorf Nach: B 12, AS Altdorf Zählstelle: 8229 9124 BVWP: Ortsumgehung	13.400	831 (6,2%)	VB 02KK
568	173	B 8	HE	Von: AS Limburg-Süd (A 3) Nach: Emd. L 3448 Zählstelle: 5614 0209 BVWP: Ortsumgehung	13.400	764 (5,7%)	VB 02KK
569	173	B 27	BY	Von: Hoechberg Nach: Kist Zählstelle: 6225 9112 BVWP: Ausbau	13.400	737 (5,5%)	VB 24KK
570	173	B 260	HE	Von: Emd. K 641 (Nord) Nach: Emd. K 641 (Süd) (Martinsthal) Zählstelle: 5914 0545 BVWP: Ortsumgehung	13.400	670 (5,0%)	WB 02KK
571	173	B 508	NW	Von: L 728 Nach: L 728 Zählstelle: 5014 2212 BVWP: Ortsumgehung Vollständiger Neubau mit Ortsumgehungen von Kreuztal bis Grund (rund 20 km)	13.400	536 (4,0%)	VB 02KK
572	173	B 258	NW	Von: L220 Nach: K13 Zählstelle: 5203 2203 BVWP: Ortsumgehung	13.400	482 (3,6%)	WB* 02KK

Nr	Rang	Straße	BL	Infos	DTV	SV (SV%)	BVWP
573	174	B 10	RP	Von: L 482 Nach: Pirmasens, Waldfriedhof Zählstelle: 6711 0101 BVWP: Ausbau	13.300	3.072 (23,1%)	VB 24KK
574	174	B 462	BW	Von: AS Rottweil (A 81) Nach: B462/L419 Sulgen Zählstelle: 7717 1101 BVWP: Ortsumgehung	13.300	1.277 (9,6%)	VB 02KK
575	174	B 19	BW	Von: B 19 / L 1060 Schwäb. Hall Nach: B 19 / L 1045 Untermünkheim Zählstelle: 6824 1104 BVWP: Ortsumgehung	13.300	1.184 (8,9%)	VB 02KK
576	174	B 97	BB	Von: Groß Oßnig, L 472 Nach: AS Cottbus-Süd, A 15 Zählstelle: 4252 2002 BVWP: Ortsumgehung	13.300	1.144 (8,6%)	VB 02KK
577	174	B 3	NI	Von: Gr. Hehlen Nach: Celle Zählstelle: 3326 0403 BVWP: Ortsumgehung	13.300	838 (6,3%)	VB 02KK
578	174	B 237	NW	Von: Kobeshofen Nach: Wipperfürth Zählstelle: 4810 2219 BVWP: Ortsumgehung	13.300	692 (5,2%)	VB 02KK
579	174	B 426	HE	Von: Nd.-Ramstadt Nach: Ob.-Ramstadt Zählstelle: 6118 0508 BVWP: Ortsumgehung	13.300	599 (4,5%)	VB 02KK
580	175	B 58	NW	Von: B 57 Rill Nach: K 14 Büderich Zählstelle: 4305 2210 BVWP: Ortsumgehung	13.200	1.148 (8,7%)	VB 02KK
581	175	B 104	MV	Von: Lützw L 05 Nach: OE Schwerin Zählstelle: 2334 0093 BVWP: Ortsumgehung	13.200	884 (6,7%)	WB 02KK
582	175	B 94	SN	Von: AS Reichenbach (A 72) Nach: B 94/K 7811/S 282 Zählstelle: 5439 1105 BVWP: Ausbau	13.200	858 (6,5%)	VB 24KK
583	175	B 300	BY	Von: OD Friedberg Emd. AIC 25 Nach: AS Dasing (A8) Kreisverkehr Süd Zählstelle: 7632 9169 BVWP: Ortsumgehung	13.200	845 (6,4%)	VB 02KK

Nr	Rang	Straße	BL	Infos	DTV	SV (SV%)	BVWP
584	175	B 290	BW	Von: Emd. L 2248 in B 290 bei Bad Mergentheim Nach: Abz. K 2847 von B 290 Unterbalb Zählstelle: 6424 1100 BVWP: Ortsumgehung	13.200	660 (5,0%)	WB 02KK
585	175	B 36	BW	Von: B36/K3720 Bietigheim Nach: B36/K3721 Durmersheim (süd) Zählstelle: 7015 1103 BVWP: Ortsumgehung	13.200	581 (4,4%)	VB 02KK
586	175	B 271	RP	Von: A 6 AS Grünstadt (19) Nach: L 520 Zählstelle: 6415 0119 BVWP: Ortsumgehung	13.200	462 (3,5%)	VB 02KK
587	176	B 4	NI	Von: Kirchweyhe (K 40) Nach: Barum (K 11) Zählstelle: 2929 4222 BVWP: Ortsumgehung	13.100	2.541 (19,4%)	VB 02KK
588	176	B 247	TH	Von: L 1026/L 2147 Nach: AS Gotha (A 4) Zählstelle: 5130 0008 BVWP: Ortsumgehung	13.100	1.546 (11,8%)	VB 04KK
589	176	B 304	BY	Von: AS L2089(Ebersberg SW) Nach: AS L2080(Ebersberg) Zählstelle: 7937 9100 BVWP: Ortsumgehung	13.100	852 (6,5%)	VB 02KK
590	176	B 111	MV	Von: OA Wolgast (Abzw. K 26) Nach: Abzw, L 264 Zählstelle: 1949 1737 BVWP: Ortsumgehung	13.100	563 (4,3%)	WB 02KK
591	176	B 2	BY	Von: Emd. St 2542 Klais Nach: OE Garmisch-Partenkirchen S Zählstelle: 8533 9105 BVWP: Ortsumgehung	13.100	537 (4,1%)	WB* 02KK
592	177	B 173	BY	Von: Emd. KC27 Oberlangenstadt Nach: Emd. KC13 Zählstelle: 5833 9201 BVWP: Ortsumgehung	13.000	- (-)	WB* 04KK
593	177	B 403	NI	Von: A 30 AS Nordhorn/Bad Bentheim (3) Nach: OD Nordhorn Zählstelle: 3608 0474 BVWP: Ortsumgehung	13.000	- (-)	VB 02KK
594	177	B 71	ST	Von: AN Dahlenwarsleben (Übergang der A 14 auf die B 71) Nach: L 44 Zählstelle: 3735 5033 BVWP: Ortsumgehung	13.000	2.340 (18,0%)	VB 02KK

Nr	Rang	Straße	BL	Infos	DTV	SV (SV%)	BVWP
595	177	B 33	BW	Von: B33/K5358 Schnellingen Nach: B33/B294 Haslach Zählstelle: 7614 1103 BVWP: Ausbau	13.000	1.911 (14,7%)	WB 24KB
596	177	B 101	SN	Von: B 101/K 7707/S 197 Nach: A 4 AS Siebenlehn (75) Zählstelle: 5045 1110 BVWP: Ortsumgehung	13.000	1.586 (12,2%)	VB 02KK
597	177	B 20	BY	Von: Burghausen-Nord Nach: MV Zählstelle: 7842 9180 BVWP: Ortsumgehung	13.000	1.378 (10,6%)	WB 02KK
598	177	B 85	BY	Von: Emd. KC25 Nach: Emd. B303 Zählstelle: 5733 9205 BVWP: Ortsumgehung	13.000	1.352 (10,4%)	WB 02KK
599	177	B 16	BY	Von: Dillingen OE Nach: Hoechstaedt OA Zählstelle: 7429 9126 BVWP: Ortsumgehung	13.000	1.261 (9,7%)	VB 02KK
600	177	B 7	NW	Von: B 252, Ossendorf Nach: K 11, Warburg Zählstelle: 4520 5331 BVWP: Ortsumgehung	13.000	975 (7,5%)	WB 02KK
601	177	B 38	HE	Von: K 25 Nach: B 47/K 207 Zählstelle: 6318 0401 BVWP: Ortsumgehung	13.000	923 (7,1%)	VB 02KK
602	177	B 266	NW	Von: Mechernich Nach: Wallenthal Zählstelle: 5405 2201 BVWP: Ortsumgehung	13.000	910 (7,0%)	VB 02KK
603	177	B 239	NW	Von: B 65 Lübbecke Nach: L 918 Zählstelle: 3617 2219 BVWP: Ortsumgehung	13.000	897 (6,9%)	WB 02KK
604	177	B 248	NI	Von: AS Braunschweig-Ost (A 2) Nach: L635 Zählstelle: 3629 0460 BVWP: Ortsumgehung	13.000	832 (6,4%)	VB 02KK
605	177	B 269	SL	Von: B10/B269, Neububach Nach: B269/L334, Lebach Zählstelle: 6507 0080 BVWP: Ortsumgehung	13.000	806 (6,2%)	VB 02KK

Nr	Rang	Straße	BL	Infos	DTV	SV (SV%)	BVWP
606	177	B 173	SN	Von: B 173/S 190 Nach: B 173/S 194/S 208 Zählstelle: 5046 1109 BVWP: Ortsumgehung	13.000	598 (4,6%)	VB 02KK
607	177	B 462	BW	Von: B462 Abfahrt Ottenau Nach: B462/L618 Bad Rotenfels Zählstelle: 7215 1110 BVWP: Ausbau	13.000	598 (4,6%)	WB* 24KK
608	177	B 38	RP	Von: K 45 Impflingen Nach: K 7 Landau-Ebenberg Zählstelle: 6814 0040 BVWP: Ortsumgehung	13.000	494 (3,8%)	VB 02KK
609	177	B 23	BY	Von: OE Garmisch-Partenkirchen W Nach: Emd. St 2061, Grainau Zählstelle: 8532 9176 BVWP: Ortsumgehung	13.000	403 (3,1%)	VB 02KK
610	178	B 85	BY	Von: AS Schwandorf-Nord (A 93) N Nach: SCHWANDORF (Pittersberg) Zählstelle: 6638 9107 BVWP: Ausbau	12.900	3.522 (27,3%)	WB* 24KK
611	178	B 252	HE	Von: OE Wetter Nach: Simtshausen Zählstelle: 5018 0406 BVWP: Ortsumgehung	12.900	1.638 (12,7%)	VB 02KK
612	178	B 211	NI	Von: Ende A 293 Oldenburg Nach: K143 b. Ipwege Zählstelle: 2715 0165 BVWP: Ortsumgehung	12.900	1.290 (10,0%)	VB 02KK
613	178	B 413	RP	Von: L 258 Nach: K 120 Zählstelle: 5411 0085 BVWP: Ortsumgehung	12.900	1.122 (8,7%)	WB 02KK
614	178	B 4	TH	Von: B 249 Graß Nach: Kreuz L 1034 Sondershausen Zählstelle: 4631 0105 BVWP: Ortsumgehung	12.900	1.109 (8,6%)	VB 02KK
615	178	B 8	BY	Von: Neustadt/Ost Nach: Emd. NEA 22 Zählstelle: 6429 9204 BVWP: Ortsumgehung	12.900	1.097 (8,5%)	WB 02KK
616	178	B 167	BB	Von: Neuruppin, L 16 Nach: AS Neuruppin, A 24 Zählstelle: 3042 2020 BVWP: Ortsumgehung	12.900	980 (7,6%)	VB 02KK

Nr	Rang	Straße	BL	Infos	DTV	SV (SV%)	BVWP
617	178	B 75	NI	Von: Buchholz i. d. N. (K 82) Nach: Dibbersen (K 13) Zählstelle: 2625 0448 BVWP: Ortsumgehung	12.900	968 (7,5%)	VB 04KK
618	178	B 3	HE	Von: Emd. L 3204 Nach: Nider Wöllstadt Zählstelle: 5718 0305 BVWP: Ortsumgehung Neubau mit Ortsumgehungen von Massenheim bis Friedberg (Hessen)	12.900	684 (5,3%)	VB 02KK
619	178	B 57	NW	Von: Ortsausgang Galgenberg Nach: KP -L225 Zählstelle: 5003 2206 BVWP: Ortsumgehung	12.900	452 (3,5%)	VB 02KK
620	178	B 79	NI	Von: L614 Wolfenbüttel Nach: A395 Wolfenbüttel-Nord Zählstelle: 3829 0411 BVWP: Ortsumgehung	12.900	400 (3,1%)	WB 02KK
621	179	B 322	NI	Von: A 1 Delmenhorst-Ost (58) Nach: B 439 b. Groß Mackenstedt Zählstelle: 2918 0471 BVWP: Ortsumgehung	12.800	1.779 (13,9%)	VB 02KK
622	179	B 300	BY	Von: Emd. St 2013 Nach: Emd. St 2031 Zählstelle: 7926 9120 BVWP: Ortsumgehung	12.800	960 (7,5%)	WB 02KK
623	179	B 54	RP	Von: OD Rennerod, Röttger Nach: OD Waldmühlen Zählstelle: 5414 0052 BVWP: Ortsumgehung	12.800	909 (7,1%)	VB 02KK
624	179	B 472	BY	Von: Emd. B13 O, Bad Toelz O Nach: Emd. St 2365, Waakirchen Zählstelle: 8235 9198 BVWP: Angebliche Ortsumgehung Laut Satellitenkarte (Stand 2000)! Es ist bereits eine Ortsumgehung im Zuge der B 472 von Bad Tölz vorhanden! Allerdings führt ein sehr kurzer Abschnitt der B 13 am Strandrand sehr kurz durch die Stadt.	12.800	614 (4,8%)	WB 02KK
625	179	B 256	NW	Von: Pochwerk Nach: Derschlag Zählstelle: 4911 2212 BVWP: Ortsumgehung	12.800	550 (4,3%)	WB 02KK
626	179	B 83	HE	Von: OD Grebenstein Nach: L 3233 OA Hofgeismar Zählstelle: 4522 0510 BVWP: Ortsumgehung	12.800	435 (3,4%)	VB 02KK
627	180	B 256	RP	Von: L 119 Nach: K 52 Zählstelle: 5610 0033 BVWP: Ortsumgehung	12.700	1.422 (11,2%)	VB 02KK

Nr	Rang	Straße	BL	Infos	DTV	SV (SV%)	BVWP
628	180	B 80	ST	Von: 2. L 234 Nach: B 80 / A 38, AS NK 24 Zählstelle: 4532 1041 BVWP: Ortsumgehung	12.700	1.308 (10,3%)	VB 04KB als A 38
629	180	B 54	HE	Von: Emd. K 479/K 480 Oberzeuzheim Nach: Emd. L 3046/K 482 Zählstelle: 5514 0102 BVWP: Ortsumgehung	12.700	1.016 (8,0%)	WB 02KK
630	180	B 38	HE	Von: K 8 Nach: B 460 Zählstelle: 6318 0408 BVWP: Ortsumgehung	12.700	775 (6,1%)	VB 02KK
631	180	B 5	SH	Von: L 278 Struckum Nach: L 4 Bredstedt Zählstelle: 1319 0302 BVWP: Ortsumgehung	12.700	749 (5,9%)	VB 02KK
632	180	B 33	BW	Von: B33 Konstanz Brücke-Nord Nach: Landesgrenze 0835/CH B33 Zählstelle: 8320 1101 BVWP: Neubau	12.700	724 (5,7%)	VB 04KK
633	180	B 464	BW	Von: B 464/L 1184 Holzgerlingen Nach: B464/L1208 Kälberstelle Zählstelle: 7420 1100 BVWP: Ausbau	12.700	648 (5,1%)	VB 24KK
634	181	B 404	SH	Von: L 159 Nach: L 90 Zählstelle: 2428 0747 BVWP: Ausbau	12.600	1.814 (14,4%)	WB* 24KB als A 21
635	181	B 311	BW	Von: Ehingen (Möbel Borst) Nach: Oberdisingen (Sportplatz) Zählstelle: 7724 1106 BVWP: Neubau	12.600	1.499 (11,9%)	WB 04KB
636	181	B 311	BW	Von: Oberdisingen (Sportplatz) Nach: OD-Grenze Erbach Zählstelle: 7625 1100 BVWP: Neubau mit Querspange Dellmensingen zur B 30	12.600	1.487 (11,8%)	VB 02KK
637	181	B 209	SH	Von: Landesgrenze NI Nach: B 5 Lauenburg Zählstelle: 2629 0741 BVWP: Ortsumgehung	12.600	1.222 (9,7%)	WB* 02KK
638	181	B 303	BY	Von: Emd. Ebersdorf/Cob. Nach: Emd. CO 11 (Sonnefeld) Zählstelle: 5732 9201 BVWP: Ortsumgehung	12.600	1.222 (9,7%)	VB 02KK

Nr	Rang	Straße	BL	Infos	DTV	SV (SV%)	BVWP
639	181	B 96a	BB	Von: Mahlow, B 96 Nach: L 75 Zählstelle: 3646 3648 BVWP: Ausbau	12.600	1.058 (8,4%)	VB 24KK
640	181	B 299	BY	Von: St 2045 Ost Nach: Weihbüchl Zählstelle: 7439 9298 BVWP: Ausbau	12.600	945 (7,5%)	WB 24KK
641	181	B 9	NW	Von: K 23 Nach: AS Kerken Zählstelle: 4504 2208 BVWP: Ortsumgehung	12.600	693 (5,5%)	WB 02KK
642	181	B 66	NW	Von: L 967 Nach: L 945 Zählstelle: 4018 2266 BVWP: Ortsumgehung	12.600	643 (5,1%)	VB 02KK
643	181	B 265	NW	Von: AS Köln-Klettenberg (A 4) Nach: Kendenich Zählstelle: 5107 2202 BVWP: Ausbau	12.600	630 (5,0%)	VB 24KK
644	181	B 20	BY	Von: Bay.Gmain Nach: Bad Reichenhall Zählstelle: 8243 9107 BVWP: Ortsumgehung	12.600	517 (4,1%)	WB 02KK
645	181	B 2	BY	Von: Emd. St2062 O, Murnau Nach: Emd. St2062 W, Murnau Zählstelle: 8333 9221 BVWP: Ortsumgehung	12.600	466 (3,7%)	WB 02KK
646	181	B 423	RP	Von: L 355n Nach: K 4 Zählstelle: 6510 0250 BVWP: Ortsumgehung	12.600	403 (3,2%)	WB 02KK
647	182	B 19	TH	Von: Todenwarth Nach: L 1024/L 2617 Zählstelle: 5228 1907 BVWP: Ortsumgehung	12.500	1.513 (12,1%)	VB 02KK WB 24KK
648	182	B 229	NW	Von: K2 Müschede Nach: Zählstelle: 4513 2403 BVWP: Ortsumgehung	12.500	1.175 (9,4%)	VB 02KK
649	182	B 27	HE	Von: Abzweig Reilos (L 3254) Nach: Abweig Blankenheim (K 74) Zählstelle: 5024 0405 BVWP: Ortsumgehung	12.500	1.163 (9,3%)	VB 02KK

Nr	Rang	Straße	BL	Infos	DTV	SV (SV%)	BVWP
650	182	B 54	RP	Von: B 255 nördl. Rennerod Nach: OD Rennerod, VoBa Zählstelle: 5314 0055 BVWP: Ortsumgehung	12.500	1.100 (8,8%)	VB 02KK
651	182	B 432	SH	Von: L 80 Nach: L 232 Zählstelle: 2127 0510 BVWP: Ortsumgehung	12.500	863 (6,9%)	WB 02KK
652	182	B 32	BW	Von: B32/L291 b. Blitzenreute Nach: B32/B30 AS Weingarten Zählstelle: 8123 1101 BVWP: Ortsumgehung	12.500	738 (5,9%)	WB 02KK
653	182	B 318	BY	Von: Bad Wiessee Nach: Gmund Zählstelle: 8236 9203 BVWP: Ortsumgehung	12.500	275 (2,2%)	WB 02KK
654	183	B 523	BW	Von: B523 Villingen Nach: B27/523 Schwenningen-Ost Zählstelle: 7917 1106 BVWP: Neubau	12.400	893 (7,2%)	WB* 02KK
655	183	B 1	NW	Von: B 252 / L 712 Nach: K 73 Zählstelle: 4020 2219 BVWP: Ortsumgehung	12.400	744 (6,0%)	VB 02KK
656	183	B 19	BW	Von: Kreuzung B 19 -L 1036 -K 2369 Belsh Nach: Abz. K 2347 von B 19 Gaisbach Zählstelle: 6724 1101 BVWP: Ortsumgehung	12.400	719 (5,8%)	VB 02KK
657	183	B 275	HE	Von: AS Ober-Mörlen (A 5) Nach: Emd. B3 Zählstelle: 5618 0209 BVWP: Ortsumgehung	12.400	533 (4,3%)	WB* 02KK
658	183	B 2	BY	Von: Eckenhaid-Heroldsberg Nach: Forth-Gräfenberg Zählstelle: 6433 9115 BVWP: Ortsumgehung	12.400	397 (3,2%)	WB 02KK
659	184	B 16	BY	Von: St 2043 Nach: St 2048 Zählstelle: 7233 9488 BVWP: Ausbau	12.300	3.063 (24,9%)	WB 24KK
660	184	B 170	SN	Von: B 170/B 171 b. Naundorf Nach: B 170/S 190 Dippoldiswalde Zählstelle: 5148 4294 BVWP: Ortsumgehung	12.300	2.915 (23,7%)	WB 02KK

Nr	Rang	Straße	BL	Infos	DTV	SV (SV%)	BVWP
661	184	B 9	RP	Von: L 523 Nach: K 7 Zählstelle: 6316 0392 BVWP: Ortsumgehung	12.300	2.177 (17,7%)	WB 02KK
662	184	B 256	RP	Von: A 61 AS Krufft (35) Nach: L 119 Zählstelle: 5610 0110 BVWP: Ortsumgehung	12.300	1.894 (15,4%)	VB 02KK
663	184	B 32	BW	Von: B32/L268 Mengen Nach: B32/L279 Herberlingen Zählstelle: 7922 1102 BVWP: Ortsumgehung	12.300	1.501 (12,2%)	VB 02KK
664	184	B 63	NW	Von: L673 Wickede Nach: L795 Zählstelle: 4413 2403 BVWP: Ortsumgehung	12.300	947 (7,7%)	WB 02KK
665	184	B 210	NI	Von: Emden Nach: Aurich Zählstelle: 2509 3348 BVWP: Ortsumgehung	12.300	947 (7,7%)	VB 02KK
666	184	B 275	HE	Von: AS Florstadt (A 45) Nach: Nider-Mockstadt Zählstelle: 5619 0673 BVWP: Ortsumgehung	12.300	898 (7,3%)	WB 02KK
667	184	B 81	ST	Von: B 6n, AS Heimburg Nach: L 82 Zählstelle: 4131 4054 BVWP: Ausbau	12.300	775 (6,3%)	WB 24KK
668	184	B 71	ST	Von: AS Magdeburg-Reform (A 14) Nach: OA Magdeburg Zählstelle: 3935 5902 BVWP: Ortsumgehung	12.300	726 (5,9%)	VB 02KK
669	184	B 239	NW	Von: Ende OD Lage Nach: Ende OD Holzhausen Zählstelle: 3918 2337 BVWP: Ortsumgehung	12.300	701 (5,7%)	VB 02KK
670	184	B 34	BW	Von: B34/B314 Oberlauchringen Nach: B34/L162 (Rich. Küssaberg) Zählstelle: 8315 1108 BVWP: Ortsumgehung	12.300	664 (5,4%)	WB* 02KK
671	184	B 95	SN	Von: B 95/S 229 Nach: B 95/S 232 Zählstelle: 5343 1114 BVWP: Ortsumgehung	12.300	664 (5,4%)	VB 02KK

Nr	Rang	Straße	BL	Infos	DTV	SV (SV%)	BVWP
672	184	B 221	NW	Von: L 37 Nach: L 373 Zählstelle: 4703 2213 BVWP: Ortsumgehung	12.300	664 (5,4%)	WB 02KK
673	184	B 27	NI	Von: Ortsmitte Bad Lauterberg Nach: Ortsende Bad Lauterberg Zählstelle: 4328 0455 BVWP: Ortsumgehung	12.300	541 (4,4%)	WB 02KK
674	185	B 27	HE	Von: Abzweig B 80 (Witzenhausen) Nach: Abzweig B 80 (Landesgrenze Thüringen) Zählstelle: 4625 0500 BVWP: Ortsumgehung	12.200	2.843 (23,3%)	VB 02KK
675	185	B 64	NW	Von: K13 Kreis Gütersloh Nach: K52 Kreis Gütersloh Zählstelle: 4115 2255 BVWP: Ortsumgehung	12.200	1.940 (15,9%)	WB* 02KK
676	185	B 85	BY	Von: (Rothenkirchen) KC9 Pressig Nach: Emd. St2201 Zählstelle: 5633 9101 BVWP: Ortsumgehung	12.200	1.501 (12,3%)	VB 02KK
677	185	B 209	NI	Von: Adendorf (N), (K 30 Nach: Brietlingen (K1/K 29) Zählstelle: 2628 0464 BVWP: Ortsumgehung	12.200	1.086 (8,9%)	WB 02KK
678	185	B 85	BY	Von: Pressig Emd. St2201 Nach: Hasslach Emd. B89 Zählstelle: 5733 9210 BVWP: Ortsumgehung	12.200	1.061 (8,7%)	WB 02KK
679	185	B 10	BW	Von: Geislingen Nach: Luizhausen Zählstelle: 7425 1100 BVWP: Ortsumgehung	12.200	988 (8,1%)	WB 02KK
680	185	B 241	NI	Von: OE Northeim-Ost Nach: Emd., B247 Katlenburg Zählstelle: 4326 3344 BVWP: Ortsumgehung	12.200	927 (7,6%)	WB 02KK
681	185	B 253	HE	Von: A7/AS Melsungen Nach: B 83 Zählstelle: 4823 6390 BVWP: Ortsumgehung	12.200	891 (7,3%)	WB 02KK
682	185	B 237	NW	Von: Hückeswagen Nach: Kobeshofen Zählstelle: 4810 2220 BVWP: Ortsumgehung	12.200	622 (5,1%)	VB 02KK

Nr	Rang	Straße	BL	Infos	DTV	SV (SV%)	BVWP
683	185	B 3	HE	Von: Nieder Wöllstadt Nach: Ober Wöllstadt Zählstelle: 5718 0304 BVWP: Ortsumgehung Neubau mit Ortsumgehungen von Massenheim bis Friedberg (Hessen)	12.200	573 (4,7%)	VB 02KK
684	185	B 486	HE	Von: Offenthal (O) Nach: Urberach L3097 Zählstelle: 6018 0280 BVWP: Ortsumgehung	12.200	512 (4,2%)	VB 02KK
685	185	B 27	BW	Von: B27/K6581 Nack Nach: B27/K6582 Altenburg-Hardt Zählstelle: 8317 1100 BVWP: Neubau	12.200	390 (3,2%)	VB 02KK
686	185	B 85	TH	Von: AS Weimar (A 4) Nach: L 2161 Zählstelle: 5033 0007 BVWP: Ausbau	12.200	342 (2,8%)	WB 24KK
687	186	B 6	NI	Von: Husum (L 370) Nach: Schneeren Zählstelle: 3422 0410 BVWP: Ausbau	12.100	1.960 (16,2%)	VB 24KK
688	186	B 3	NI	Von: Wülfingen Nach: Elze Zählstelle: 3824 0415 BVWP: Ortsumgehung	12.100	1.513 (12,5%)	WB 02KK
689	186	B 17	BY	Von: Emd. St 2055, Roemerkesel Nach: Emd. St 2054, Landsberg S Zählstelle: 7931 9150 BVWP: Ortsumgehung	12.100	1.513 (12,5%)	VB 02KK
690	186	B 20	BY	Von: Furth/W. (AS Chammünster, B 20/B 85) Nach: Cham (As Arnschwang, B 20/ CHA 5) Zählstelle: 6742 9162 BVWP: Ausbau	12.100	1.476 (12,2%)	WB 24KK
691	186	B 19	BY	Von: AS Werneck (A 70) Nach: L 2277 / N Schnackenwerth Zählstelle: 5926 9200 BVWP: Ortsumgehung	12.100	1.174 (9,7%)	VB 02KK
692	186	B 62	RP	Von: K 101 Kirchen Nach: L 280 b. Brachbarch Zählstelle: 5113 0145 BVWP: Ortsumgehung	12.100	956 (7,9%)	VB 02KK
693	186	B 92	SN	Von: A 72 AS Plauen-Süd (6) Nach: B 92/K 6637 Zählstelle: 5538 1103 BVWP: Ausbau	12.100	908 (7,5%)	VB 24KK

Nr	Rang	Straße	BL	Infos	DTV	SV (SV%)	BVWP
694	186	B 57	NW	Von: L 480 Nach: K 32 Zählstelle: 4304 2202 BVWP: Ortsumgehung	12.100	520 (4,3%)	WB 02KK
695	186	B 1	NW	Von: ODWerl Nach: K5 Zählstelle: 4413 2428 BVWP: Ortsumgehung	12.100	484 (4,0%)	VB 02KK
696	186	B 54	NW	Von: Rauher Kamp Nach: B 236 (Krafftstraße) (Lünen) Zählstelle: 4410 2304 BVWP: Ausbau	12.100	448 (3,7%)	VB 24KK
697	187	B 303	BY	Von: Emd. ST 2665 (TROESTAU) Nach: AS ST 2177 (BAD ALEXANDERSBAD) Zählstelle: 5937 9147 BVWP: Ortsumgehung	12.000	- (-)	WB 04KB
698	187	B 239	NW	Von: L 782 Nach: AS A 30 (29) Zählstelle: 3817 2307 BVWP: Ortsumgehung	12.000	1.032 (8,6%)	VB 02KK
699	187	B 293	BW	Von: B293/L559 Jöhlingen Nach: B35/B293 Bretten Zählstelle: 6917 1108 BVWP: Ortsumgehung	12.000	1.020 (8,5%)	WB* 02KK
700	187	B 62	NW	Von: B62/B62n Siegen Eisenfelder Straße Nach: Zählstelle: 5114 2152 BVWP: Ortsumgehung	12.000	792 (6,6%)	VB 02KK
701	187	B 327	RP	Von: K 79 Nach: A 61 AS Koblenz/Waldesch (40) Zählstelle: 5711 0076 BVWP: Ausbau	12.000	768 (6,4%)	WB 24KK
702	187	B 229	NW	Von: K 12/Balve Nach: B 515 b. Beckum Zählstelle: 4613 2201 BVWP: Ortsumgehung	12.000	660 (5,5%)	WB 02KK
703	187	B 275	HE	Von: Staden Nach: AS Florstadt (A 45) Zählstelle: 5619 0316 BVWP: Ortsumgehung	12.000	588 (4,9%)	WB 02KK
704	187	B 36	BW	Von: B36/K3718 Ötigheim Nach: B36/K3720 Bietigheim Zählstelle: 7015 1100 BVWP: Ortsumgehung	12.000	468 (3,9%)	VB 02KK

Nr	Rang	Straße	BL	Infos	DTV	SV (SV%)	BVWP
705	188	B 254	HE	Von: Landenhausen Nach: Angersbach Zählstelle: 5322 0309 BVWP: Ortsumgehung	11.900	1.012 (8,5%)	VB 02KK
706	188	B 27	BW	Von: B27/L1100 bei Offenau Nach: B27/L528 Gundelsheim Zählstelle: 6720 1100 BVWP: Ortsumgehung	11.900	988 (8,3%)	WB* 02KK
707	188	B 254	HE	Von: Angersbach Nach: Lauterbach Zählstelle: 5322 0307 BVWP: Ortsumgehung	11.900	928 (7,8%)	VB 02KK
708	188	B 221	NW	Von: L 372 Brüggem Nach: L 37 Zählstelle: 4703 5432 BVWP: Ortsumgehung	11.900	916 (7,7%)	WB 02KK
709	188	B 27	BW	Von: B 27/ L 525 Abzw. Lohrbach Nach: B 27/ B 292 bei Auerbach Zählstelle: 6621 1100 BVWP: Ortsumgehung	11.900	714 (6,0%)	WB 02KK
710	188	B 38	HE	Von: Groß Bieberau Nach: Reinheim (B 426) Zählstelle: 6118 6402 BVWP: Ortsumgehung	11.900	643 (5,4%)	WB 02KK
711	188	B 7	TH	Von: B 85 Weimar Nach: B 87 Umpferstedt Zählstelle: 5034 0001 BVWP: Ortsumgehung	11.900	607 (5,1%)	WB 02KK
712	188	B 431	SH	Von: Holm Nach: Wedel Zählstelle: 2324 0617 BVWP: Ortsumgehung	11.900	452 (3,8%)	WB 02KK
713	188	B 275	HE	Von: Emd. L 3274 Nach: Emd. L 3026 Esch Zählstelle: 5715 0370 BVWP: Ortsumgehung	11.900	309 (2,6%)	WB 02KK
714	189	B 173	BY	Von: Abzweig B 289/L 2191 b. Zettlitz Nach: Abzweig KC 27 Oberlangenstadt Zählstelle: 5833 9572 BVWP: Ausbau	11.800	1.605 (13,6%)	WB* 24KK
715	189	B 41	SL	Von: B41/L124, Neunkirchen Nach: B41/L125, Landsweiler-Reden Zählstelle: 6608 0556 BVWP: Ausbau	11.800	1.345 (11,4%)	WB 24KK

Nr	Rang	Straße	BL	Infos	DTV	SV (SV%)	BVWP
716	189	B 470	BY	Von: Gremsdorf/Hoechtadt Nach: Adelsdorf/Forchheim Zählstelle: 6231 9175 BVWP: Ortsumgehung	11.800	944 (8,0%)	WB 02KK
717	189	B 13	BY	Von: OE Eichstätt Nach: St 2035 Zählstelle: 7133 9102 BVWP: Ortsumgehung	11.800	696 (5,9%)	WB 02KK
718	189	B 38	HE	Von: Amtsgrenze Nach: Groß Bieberau Zählstelle: 6219 0581 BVWP: Ortsumgehung	11.800	543 (4,6%)	WB 02KK
719	190	B 72	NI	Von: BAB 1 Nach: L 836 Abz. Emstek Zählstelle: 3115 0429 BVWP: Ausbau	11.700	3.662 (31,3%)	WB 24KK
720	190	B 243	NI	Von: Osterhagen Nach: Landesgrenze TH/NI Zählstelle: 4429 0448 BVWP: Ortsumgehung	11.700	2.012 (17,2%)	VB 04KK (BSa-Th) VB 02KK
721	190	B 27	BW	Von: B27/314 Randen Nach: B27/31 Hüfingen-Wasserturm Zählstelle: 8117 1101 BVWP: Ortsumgehung	11.700	1.229 (10,5%)	VB 02KK
722	190	B 80	TH	Von: L 1005 Nach: L 2021 Zählstelle: 4627 0001 BVWP: Ortsumgehung	11.700	1.053 (9,0%)	VB 04KB als A 38
723	190	B 247	TH	Von: L 2102 Nach: L 2100 Zählstelle: 4829 0037 BVWP: Ortsumgehung	11.700	971 (8,3%)	VB 02KK WB 24KK
724	190	B 158	BB	Von: Werneuchen, L 235 Nach: Seefeld, L 30 Zählstelle: 3348 2003 BVWP: Ortsumgehung	11.700	644 (5,5%)	VB 02KK
725	190	B 83	HE	Von: B7 OD Hofgeismar Nach: L 3233 Zählstelle: 4522 0511 BVWP: Ortsumgehung	11.700	456 (3,9%)	VB 02KK
726	190	B 519	HE	Von: AS Hofheim Nach: Hofheim L3264 Zählstelle: 5916 0516 BVWP: Ortsumgehung	11.700	339 (2,9%)	VB 02KK

Nr	Rang	Straße	BL	Infos	DTV	SV (SV%)	BVWP
727	191	B 27	HE	Von: Abzweig Blankenheim (K 74) Nach: Abzweig Bebra (K72) Zählstelle: 5024 0408 BVWP: Ortsumgehung	11.600	1.554 (13,4%)	WB 02KK
728	191	B 65	NI	Von: B65 / K 10 Müsingen Nach: B 65 / L 442 Nienstädt Zählstelle: 3720 0421 BVWP: Ortsumgehung	11.600	1.125 (9,7%)	WB 02KK
729	191	B 236	NW	Von: B 55 Grevenbrück Nach: L 880 Zählstelle: 4814 2305 BVWP: Ortsumgehung	11.600	963 (8,3%)	VB 02KK
730	191	B 105	MV	Von: KP B 194 OU Stralsund Nach: KP B 96 OU Stralsund Zählstelle: 1744 0267 BVWP: Ortsumgehung	11.600	928 (8,0%)	VB 02KK
731	191	B 2	SN	Von: B 2/K 7411 Nach: B 2/B 107/S 11 Wellaune Zählstelle: 4441 1102 BVWP: Ortsumgehung	11.600	905 (7,8%)	VB 02KK
732	191	B 206	SH	Von: Itzehoe Nach: AS Bad Bramstedt (A 7) Zählstelle: 2025 0309 BVWP: Ortsumgehung	11.600	870 (7,5%)	WB 02KK
733	191	B 441	NI	Von: L 395 Seelze Nach: Stadt Hannover Zählstelle: 3623 0449 BVWP: Neubau	11.600	708 (6,1%)	WB 02KK
734	191	B 266	RP	Von: Auffahrt OU Heimersheim Nach: OU Heimersheim-Bad Neuenahr Zählstelle: 5409 0155 BVWP: Neubau	11.600	650 (5,6%)	VB 04KK
735	191	B 8	NW	Von: B 473 Wesel Nach: L 480 Zählstelle: 4305 2201 BVWP: Neubau	11.600	487 (4,2%)	WB 04KK
736	191	B 16	BY	Von: Kaufbeuren, KV Osttangente Nach: OAL 12, KV Leinau Zählstelle: 8029 9100 BVWP: Ortsumgehung	11.600	464 (4,0%)	WB 02KK
737	191	B 158	BB	Von: Bad Freienwalde, B 167 Nach: L 35 Zählstelle: 3250 2002 BVWP: Ortsumgehung	11.600	418 (3,6%)	VB 02KK

Nr	Rang	Straße	BL	Infos	DTV	SV (SV%)	BVWP
738	191	B 30	BW	Von: B30/L328a OD Friedrichshafen Nach: B30/B31 OD Friedrichshafen Zählstelle: 8322 1102 BVWP: Ortsumgehung	11.600	290 (2,5%)	VB 04KB
739	191	B 54	NW	Von: K 18 Nach: L 719 Zählstelle: 5114 2244 BVWP: Ortsumgehung	11.600	197 (1,7%)	VB 04KB
740	192	B 300	BY	Von: Schrobenhausen Nach: St 2043 Zählstelle: 7433 9101 BVWP: Ortsumgehung	11.500	1.679 (14,6%)	VB 02KK
741	192	B 252	HE	Von: Simtshausen Nach: Münchhausen Zählstelle: 5018 6104 BVWP: Ortsumgehung	11.500	1.553 (13,5%)	VB 02KK
742	192	B 215	NI	Von: K 2 Nach: B 209 nörd. Sandberge Zählstelle: 3321 0457 BVWP: Ortsumgehung	11.500	1.277 (11,1%)	WB 02KK
743	192	B 109	BE	Von: Schönerlinder Chaussee Nach: AS Zubringer Pankow Zählstelle: 3346 0081 BVWP: Ortsumgehung	11.500	1.173 (10,2%)	WB 02KK
744	192	B 517	NW	Von: L 553 Nach: B 236 Altenhundem Zählstelle: 4914 2201 BVWP: Ortsumgehung	11.500	851 (7,4%)	VB 02KK
745	192	B 525	NW	Von: K 46 Nach: L 580 Zählstelle: 4009 2401 BVWP: Ortsumgehung	11.500	851 (7,4%)	VB 02KK
746	192	B 2	BY	Von: W Mering Emd. AIC 12 Nach: W Mering Emd. St 2380 Zählstelle: 7731 9100 BVWP: Ausbau	11.500	805 (7,0%)	WB 24KK
747	192	B 62	TH	Von: L 1120 Nach: L 2895 Zählstelle: 5127 6206 BVWP: Ortsumgehung	11.500	759 (6,6%)	VB 02KK
748	192	B 85	BY	Von: AS Kulmbach/Neudrossenfeld (A 70) Nach: KRZ KR. KU 11 (HORNUNGSREUTH) Zählstelle: 5934 9126 BVWP: Ausbau	11.500	748 (6,5%)	WB 24KK

Nr	Rang	Straße	BL	Infos	DTV	SV (SV%)	BVWP
749	192	B 213	NI	Von: Bundesgrenze NL/BRD Nach: B 403 Nordhorn Zählstelle: 3508 3360 BVWP: Neubau	11.500	713 (6,2%)	WB 02KK
750	192	B 465	BW	Von: B 465/K 6701 Münsingen Nach: B 465/L 230 Münsingen Zählstelle: 7522 1106 BVWP: Ortsumgehung	11.500	679 (5,9%)	WB 02KK
751	192	B 73	NI	Von: K 5 Abz. Altenbruch Nach: AS Cuxhaven (A 27) (1) Zählstelle: 2118 3353 BVWP: Ortsumgehung	11.500	633 (5,5%)	VB 02KK
752	192	B 3	HE	Von: AS Bad Nauheim (A 5) Nach: Nieder-Weisel Zählstelle: 5518 0266 BVWP: Ortsumgehung	11.500	621 (5,4%)	WB 02KK
753	192	B 423	SL	Von: B423/L105, Mimbach Nach: B423/L211, Einöd Zählstelle: 6709 0425 BVWP: Ortsumgehung	11.500	621 (5,4%)	VB 02KK
754	192	B 6	ST	Von: B 6 / L 167 Nach: B 6 / OA Halle Zählstelle: 4538 3011 BVWP: Ortsumgehung	11.500	587 (5,1%)	VB 02KB
755	192	B 65	NW	Von: KP B 65 / K 56 Nach: KP B 65 / L 803 Zählstelle: 3618 2242 BVWP: Ortsumgehung	11.500	575 (5,0%)	WB 02KK
756	192	B 239	NW	Von: L 943 Nach: Bad Meinberg, Brunnenstraße Zählstelle: 4119 2282 BVWP: Ortsumgehung	11.500	529 (4,6%)	VB 02KK
757	192	B 3	HE	Von: Ober-Wöllstadt Nach: Friedberg Zählstelle: 5618 0380 BVWP: Ortsumgehung Neubau mit Ortsumgehungen von Massenheim bis Friedberg (Hessen)	11.500	495 (4,3%)	VB 02KK
758	192	B 158	BB	Von: Altgietzen, L 28 Nach: Bad Freienwalde, B 167 Zählstelle: 3150 3638 BVWP: Ortsumgehung	11.500	322 (2,8%)	VB 02KK
759	193	B 4	NI	Von: Uelzen (SO), (AS L 270) Nach: Uelzen (W), (AS B 71) Zählstelle: 3029 4234 BVWP: Ortsumgehung	11.400	2.041 (17,9%)	VB 02KK

Nr	Rang	Straße	BL	Infos	DTV	SV (SV%)	BVWP
760	193	B 30	BW	Von: OD Mattenhaus Nach: Zählstelle: 8024 1102 BVWP: Ortsumgehung	11.400	1.391 (12,2%)	WB 04KB
761	193	B 30	BW	Von: OD Englerts Nach: Zählstelle: 8024 1102 BVWP: Ortsumgehung	11.400	1.391 (12,1%)	WB 04KB
762	193	B 30	BW	Von: OD Oberessendorf Nach: Zählstelle: 8024 1102 BVWP: Ortsumgehung	11.400	1.391 (12,1%)	WB 04KB
763	193	B 30	BW	Von: B30/L300/K8033 Bad Waldsee-Nord Nach: B30/B465 Oberessendorf Zählstelle: 8024 1102 BVWP: Ortsumgehung	11.400	1.391 (12,2%)	WB 04KB
764	193	B 26	HE	Von: Sickenhofen Nach: Babenhausen Zählstelle: 6019 0519 BVWP: Ortsumgehung	11.400	1.322 (11,6%)	VB 02KK
765	193	B 247	TH	Von: L 1028/L 2146 Nach: L 1026/L 2147 Zählstelle: 5130 0007 BVWP: Ausbau	11.400	1.322 (11,6%)	WB 24KK
766	193	B 80	TH	Von: L 2021 Nach: K 2160 G Zählstelle: 4627 0016 BVWP: Ortsumgehung	11.400	1.117 (9,8%)	VB 04KB als A 38
767	193	B 181	ST	Von: AS Leipzig-West (A 9) Nach: L 185, Günthersdorf Zählstelle: 4639 3098 BVWP: Ortsumgehung	11.400	980 (8,6%)	VB 02KK
768	193	B 281	TH	Von: L 2367 Nach: L 2368 Zählstelle: 5335 0003 BVWP: Ortsumgehung	11.400	901 (7,9%)	VB 02KK
769	193	B 32	BW	Von: B32 Ravensburg Nach: B32/L326 südl. Kofeld Zählstelle: 8223 1122 BVWP: Ortsumgehung	11.400	798 (7,0%)	WB 02KK
770	193	B 229	NW	Von: K 14 Nach: K 12 Zählstelle: 4712 2210 BVWP: Ortsumgehung	11.400	775 (6,8%)	VB 02KK

Nr	Rang	Straße	BL	Infos	DTV	SV (SV%)	BVWP
771	193	B 158	BB	Von: Seefeld, L 30 Nach: Blumberg, L 31 Zählstelle: 3348 2004 BVWP: Ortsumgehung	11.400	764 (6,7%)	VB 02KK
772	193	B 71	NI	Von: Munster Nach: Soltau Zählstelle: 3026 0425 BVWP: Ortsumgehung	11.400	718 (6,3%)	WB 02KK
773	193	B 95	SN	Von: B 95/S 260/S 261 Nach: B 95/S 222 Zählstelle: 5343 1111 BVWP: Ortsumgehung	11.400	718 (6,3%)	WB 02KK
774	193	B 7	NW	Von: L732 Nach: AS Arnberg-Neheim (A46) Zählstelle: 4513 2430 BVWP: Ortsumgehung	11.400	661 (5,8%)	VB 02KK
775	193	B 290	BW	Von: Kreuzung B 19 b. Bad Mergentheim Nach: Emd. L 2248 in B 290 bei Bad Mergentheim Zählstelle: 6524 1106 BVWP: Ortsumgehung	11.400	627 (5,5%)	WB 02KK
776	193	B 255	HE	Von: Petersburg Gladenbach Nach: Emd. B 453 Zählstelle: 5217 0111 BVWP: Ortsumgehung	11.400	559 (4,9%)	WB 02KK
777	193	B 56	NW	Von: KP -L327 Nach: KP -L327 Stockheim Zählstelle: 5205 2201 BVWP: Ortsumgehung	11.400	456 (4,0%)	VB 04KK
778	194	B 293	BW	Von: B293/K3503 Bretten-Gölshausen Nach: B293/K3506 Flehingen Zählstelle: 6918 1111 BVWP: Ortsumgehung	11.300	1.367 (12,1%)	VB 02KK
779	194	B 26	HE	Von: Babenhausen Nach: Amtsgrenze Zählstelle: 6019 0494 BVWP: Ortsumgehung	11.300	1.356 (12,0%)	VB 02KK
780	194	B 72	NI	Von: Strücklingen Nach: Aurich Zählstelle: 2611 0418 BVWP: Ortsumgehung	11.300	1.232 (10,9%)	WB 02KK
781	194	B 293	BW	Von: B293/K3541 Berghausen (DB) Nach: B293/L559 Jöhlingen Zählstelle: 6917 1102 BVWP: Ortsumgehung	11.300	1.164 (10,3%)	WB* 02KK

Nr	Rang	Straße	BL	Infos	DTV	SV (SV%)	BVWP
782	194	B 304	BY	Von: AS K20(Steinhoeching O) Nach: AS K20 Zählstelle: 7938 9300 BVWP: Ortsumgehung	11.300	927 (8,2%)	WB 02KK
783	194	B 87	ST	Von: B 91 b. Weissenfels Nach: Weissenfels, Kreisverkehr Zählstelle: 4837 3902 BVWP: Ortsumgehung	11.300	768 (6,8%)	WB 02KK
784	194	B 85	BY	Von: SCHWANDORF O Nach: AMBERG Zählstelle: 6537 9102 BVWP: Ausbau	11.300	746 (6,6%)	WB* 24KK
785	194	B 420	RP	Von: B 271 Alzey Nach: L 401 Nieder Olm Zählstelle: 6114 0133 BVWP: Ortsumgehung	11.300	735 (6,5%)	WB 02KK
786	194	B 327	RP	Von: L 205 Roth Nach: L 219 Kastellaun Zählstelle: 5910 0091 BVWP: Ortsumgehung	11.300	712 (6,3%)	VB 02KK
787	194	B 45	HE	Von: K 46 Nach: OA Erbach Zählstelle: 6319 0206 BVWP: Ortsumgehung Abschnitt Erbach bis Groß Umstadt	11.300	542 (4,8%)	VB 02KK
788	195	B 72	NI	Von: L 836 Abz. Emstek Nach: B 213 Ost Cloppenburg Zählstelle: 3114 0428 BVWP: Ausbau	11.200	3.528 (31,5%)	WB 24KK
789	195	B 54	NW	Von: BAG Nach: L 723 Zählstelle: 5214 2200 BVWP: Ortsumgehung	11.200	1.120 (10,0%)	VB 04KB
790	195	B 470	BY	Von: Emd. B8 östl. (Kreisverkehr) Nach: Emd. NEA15 Zählstelle: 6429 9107 BVWP: Ortsumgehung	11.200	930 (8,3%)	VB 02KK
791	195	B 8	NW	Von: Landesgrenze Nach: NK 5210 007 Zählstelle: 5210 2203 BVWP: Ortsumgehung	11.200	907 (8,1%)	VB 02KK
792	195	B 19	TH	Von: Nähe Welkershausen Nach: L 2624 Zählstelle: 5428 1903 BVWP: Ortsumgehung	11.200	885 (7,9%)	VB 02KK

Nr	Rang	Straße	BL	Infos	DTV	SV (SV%)	BVWP
793	195	B 11	BY	Von: Deggendorf Nord Nach: Gotteszell (REG 14) Zählstelle: 7143 9401 BVWP: Ortsumgehung	11.200	672 (6,0%)	VB 02KK
794	195	B 207	SH	Von: B 208 Ratzeburg Nach: K 37 Lübeck Zählstelle: 2230 1401 BVWP: Ortsumgehung	11.200	571 (5,1%)	VB 02KK
795	195	B 457	HE	Von: Emd. K 227 Nach: Büdingen Zählstelle: 5720 2101 BVWP: Ortsumgehung	11.200	571 (5,1%)	VB 02KK
796	195	B 452	HE	Von: Abzweig L 3403 Nach: OD Eschwege Zählstelle: 4826 0111 BVWP: Ortsumgehung	11.200	549 (4,9%)	VB 02KK
797	195	B 431	SH	Von: Heist Nach: Uetersen Zählstelle: 2324 0615 BVWP: Ortsumgehung	11.200	437 (3,9%)	WB 02KK
798	195	B 30	BW	Von: B30/K7719 N Meckenbeuren Nach: B30/B467/K7982 Oberhofen Zählstelle: 8223 1100 BVWP: Ortsumgehung	11.200	392 (3,5%)	VB 04KB
799	195	B 30	BW	Von: B30 OD Untereschach Nach: Zählstelle: 8223 1100 BVWP: Ortsumgehung	11.200	392 (3,5%)	VB 04KB
800	195	B 399	NW	Von: L13 Nach: B264 Rölsdorf Zählstelle: 5204 2203 BVWP: Ortsumgehung	11.200	258 (2,3%)	VB 02KK
801	195	B 8	HE	Von: Glashütten L3319 Nach: L3025 Zählstelle: 5716 0706 BVWP: Ortsumgehung	11.200	246 (2,2%)	WB 02KK
802	196	B 169	SN	Von: A 14 AS Döbeln-Nord (34) Nach: B 169/S 35 Zählstelle: 4844 1101 BVWP: Ortsumgehung	11.100	2.753 (24,8%)	WB* 04KK
803	196	B 25	BY	Von: S Nördlingen Nach: OD Möttingen Emd. St2221 Zählstelle: 7129 9150 BVWP: Ortsumgehung	11.100	2.065 (18,6%)	VB 02KK

Nr	Rang	Straße	BL	Infos	DTV	SV (SV%)	BVWP
804	196	B 311	BW	Von: Untermarchtal Nach: Ehingen (TÜV) Zählstelle: 7723 1101 BVWP: Ausbau	11.100	1.388 (12,5%)	WB 24KK
805	196	B 8	BY	Von: westl. Diespeck Nach: Neustadt/Ost Zählstelle: 6429 9206 BVWP: Ortsumgehung	11.100	1.221 (11,0%)	WB 02KK
806	196	B 19	TH	Von: L 2624 Nach: Nähe Wallbach Zählstelle: 5328 4463 BVWP: Ausbau	11.100	1.210 (10,9%)	WB 24KK
807	196	B 62	HE	Von: Alsfeld Post Nach: Alsfeld Hartmannskreuz Zählstelle: 5221 0205 BVWP: Ortsumgehung	11.100	1.099 (9,9%)	WB 02KK
808	196	B 19	TH	Von: KP Zwick Nach: L 1026 Zählstelle: 5228 1906 BVWP: Neubau	11.100	955 (8,6%)	VB 02KK WB 24KK
809	196	B 253	HE	Von: Breidenbach Nach: Abzw. K 108 Zählstelle: 5116 0110 BVWP: Ortsumgehung	11.100	844 (7,6%)	VB 02KK
810	196	B 304	BY	Von: AS L2080(Steinhoering W) Nach: AS K20(Steinhoering) Zählstelle: 7938 9301 BVWP: Ortsumgehung	11.100	821 (7,4%)	WB 02KK
811	196	B 388	BY	Von: AS L2580 Nach: AS L 2082(Bergham) Zählstelle: 7737 9101 BVWP: Ortsumgehung	11.100	788 (7,1%)	WB 02KK
812	196	B 109	BB	Von: Landesgrenze MV Nach: Schönwalde, L 30 Zählstelle: 3346 2001 BVWP: Ortsumgehung	11.100	477 (4,3%)	WB 02KK
813	196	B 45	HE	Von: Emd. L 3184 Nach: Nieder Wöllstadt Zählstelle: 5718 0311 BVWP: Ortsumgehung	11.100	444 (4,0%)	WB 02KK
814	196	B 276	HE	Von: Emd. L 3194 Nach: Emd. L 3443 Zählstelle: 5721 6102 BVWP: Ortsumgehung	11.100	400 (3,6%)	WB 02KK

Nr	Rang	Straße	BL	Infos	DTV	SV (SV%)	BVWP
815	197	B 211	NI	Von: L886 b. Ovelgönne Nach: B212 Brake Zählstelle: 2616 0421 BVWP: Ortsumgehung	11.000	1.331 (12,1%)	VB 02KK
816	197	B 83	NI	Von: B 83 / K 81 Nach: B 83 / B 238 Steinbergen Zählstelle: 3821 3331 BVWP: Ortsumgehung	11.000	1.243 (11,3%)	VB 02KK
817	197	B 16	BY	Von: Roding (AS Haslbach, St. R.) Nach: Regensburg. (AS Wenzenbach) Zählstelle: 6939 9160 BVWP: Ortsumgehung	11.000	1.100 (10,0%)	VB 02KK
818	197	B 67	NW	Von: K 1 Nach: K 3 Zählstelle: 4106 2252 BVWP: Neubau	11.000	913 (8,3%)	VB 02KK
819	197	B 327	RP	Von: K 35 Gödenroth Nach: L 205 Roth Zählstelle: 5910 0092 BVWP: Ortsumgehung	11.000	814 (7,4%)	VB 02KK
820	197	B 442	NI	Von: B 217 Hachmühlen Nach: L 421 Bad Münder Zählstelle: 3822 0481 BVWP: Ortsumgehung	11.000	814 (7,4%)	WB 02KK
821	197	B 20	BY	Von: Freilassing Mitte Nach: Laufen Zählstelle: 8143 9112 BVWP: Ortsumgehung	11.000	759 (6,9%)	VB 02KK
822	197	B 13	BY	Von: Muhr a. See Nach: Schlungenhof Zählstelle: 6830 9217 BVWP: Ortsumgehung	11.000	748 (6,8%)	WB 02KK
823	197	B 2	BY	Von: S Mering Emd. St 2052 Nach: W Mering Emd. AIC 12 Zählstelle: 7731 9123 BVWP: Ausbau	11.000	627 (5,7%)	WB 24KK
824	197	B 256	NW	Von: Bieshausen Nach: Sengelbusch Zählstelle: 5011 2328 BVWP: Ortsumgehung	11.000	539 (4,9%)	WB 02KK
825	197	B 102	BB	Von: Premnitz, L 963 Nach: Rathenow, B 188 Zählstelle: 3440 2060 BVWP: Ortsumgehung	11.000	418 (3,8%)	VB 02KK

Nr	Rang	Straße	BL	Infos	DTV	SV (SV%)	BVWP
826	198	B 173	BY	Von: Oberrodach Emd. B303 Nach: Emd. St2207 Zählstelle: 5734 9254 BVWP: Ortsumgehung	10.900	1.570 (14,4%)	VB 02KK
827	198	B 31	BW	Von: B31/K7772 Goldbach Nach: B31 Nußdorf Zählstelle: 8221 1100 BVWP: Ausbau	10.900	1.439 (13,2%)	VB 24KK
828	198	B 20	BY	Von: Furth i.W. (Abfahrt a. Ri Cham, B 20) Nach: Cham (B 20 / St 2154 in Furth W.) Zählstelle: 6642 9177 BVWP: Ausbau	10.900	1.275 (11,7%)	WB 24KK
829	198	B 27	HE	Von: AS B 279 (Döllbach) Nach: AS A 7/B 40 Zählstelle: 5524 0306 BVWP: Ortsumgehung	10.900	1.101 (10,1%)	WB 02KK
830	198	B 304	BY	Von: Matzing Nach: Traunstein-Nord Zählstelle: 8041 9137 BVWP: Ortsumgehung	10.900	981 (9,0%)	VB 02KK
831	198	B 480	NW	Von: L 546 AK Wünnenberg Nach: Haaren Übergang A 44 Zählstelle: 4418 2101 BVWP: Ortsumgehung	10.900	905 (8,3%)	WB 02KK
832	198	B 62	HE	Von: Friedensdorf Nach: Brungershausen Zählstelle: 5117 0105 BVWP: Ortsumgehung	10.900	785 (7,2%)	VB 02KK
833	198	B 39	BW	Von: B 39 / K 4172 Mühlhausen, Hohlstrasse Nach: B 39 / B 292 Eichersheim, Friedhof Zählstelle: 6718 1113 BVWP: Ortsumgehung	10.900	709 (6,5%)	VB 02KK
834	198	B 112	BB	Von: L 372 Nach: Eisenhüttenstadt, B 246 Zählstelle: 3853 2002 BVWP: Ortsumgehung	10.900	589 (5,4%)	VB 02KK
835	198	B 275	HE	Von: OE Ober-Mörlen Nach: AS Ober-Mörlen (A 5) Zählstelle: 5618 0208 BVWP: Ortsumgehung	10.900	480 (4,4%)	WB* 02KK
836	199	B 80	TH	Von: L 2076 Nach: L 2079 Zählstelle: 4531 0001 BVWP: Ortsumgehung	10.800	1.458 (13,5%)	VB 04KB als A 38

Nr	Rang	Straße	BL	Infos	DTV	SV (SV%)	BVWP
837	199	B 6	ST	Von: AS Aschersleben West, NK 404 Nach: B 6 / 1. L 75 Zählstelle: 4233 4310 BVWP: Ortsumgehung	10.800	1.415 (13,1%)	VB 04KB
838	199	B 80	TH	Von: L 2023 Nach: K 1020 G Zählstelle: 4626 0001 BVWP: Ortsumgehung	10.800	1.188 (11,0%)	VB 04KB als A 38
839	199	B 80	TH	Von: L 2020 Nach: L 2021 Zählstelle: 4627 0015 BVWP: Ortsumgehung	10.800	1.015 (9,4%)	VB 04KB als A 38
840	199	B 187	ST	Von: OE Wittenberg Nach: OA Coswig Zählstelle: 4140 2110 BVWP: Ortsumgehung	10.800	940 (8,7%)	VB 02KK
841	199	B 12	BW	Von: B12/K2378 b. Gründels Nach: B12/L318 Isny Zählstelle: 8326 1100 BVWP: Ortsumgehung	10.800	864 (8,0%)	VB 02KK
842	199	B 247	TH	Von: L 2100 Nach: L 2101 Zählstelle: 4829 0038 BVWP: Ortsumgehung	10.800	842 (7,8%)	VB 02KK WB 24KK
843	199	B 101	BB	Von: Trebbin, B 246n, Zossen Nach: Thyrow, L 795 Zählstelle: 3745 2060 BVWP: Ortsumgehung	10.800	788 (7,3%)	VB 04KB
844	199	B 5	SH	Von: L 4 Bredstedt Nach: Bordelumfeld Zählstelle: 1319 1152 BVWP: Ortsumgehung	10.800	572 (5,3%)	VB 02KK
845	199	B 196	MV	Von: Abzw, L 301 (Putbus) Nach: Abzw, L 293 Zählstelle: 1546 1731 BVWP: Ortsumgehung	10.800	508 (4,7%)	VB 02KK
846	199	B 455	HE	Von: Dorheim Nach: Wölfersheim Zählstelle: 5618 0211 BVWP: Ortsumgehung	10.800	508 (4,7%)	VB 02KK
847	199	B 227	NW	Von: L 441 Nach: K 31 Zählstelle: 4607 2205 BVWP: Ausbau	10.800	400 (3,7%)	VB 24KK

Nr	Rang	Straße	BL	Infos	DTV	SV (SV%)	BVWP
848	199	B 307	BY	Von: Schliersee Nach: Neuhaus Zählstelle: 8237 9203 BVWP: Ortsumgehung	10.800	292 (2,7%)	WB 02KK
849	200	B 303	BY	Von: AS ST 2177 (MARKTREDWITZ) Nach: AS BAB A 93 (MARKTREDWITZ-NORD) Zählstelle: 5938 9149 BVWP: Ausbau	10.700	1.701 (15,9%)	VB 24KK
850	200	B 2	BY	Von: Dietfurt Nach: Schambach Zählstelle: 7031 9100 BVWP: Ortsumgehung	10.700	1.637 (15,3%)	WB 02KK
851	200	B 252	HE	Von: Abzweig Kupferberg Nach: L 3118 Berndorf Zählstelle: 4619 0107 BVWP: Ortsumgehung	10.700	1.519 (14,2%)	WB* 02KK
852	200	B 62	TH	Von: OL Badelachen Nach: B 285 Dorndorf Zählstelle: 5126 4461 BVWP: Ortsumgehung	10.700	1.305 (12,2%)	VB 02KK
853	200	B 30	BW	Von: B30/L275 Bad Waldsee-Süd Nach: B30/L300/K8033 Bad Waldsee-Nord Zählstelle: 8024 1101 BVWP: Ausbau	10.700	1.273 (11,9%)	WB 24KB
854	200	B 187	ST	Von: OE Coswig Nach: AS Coswig (A 9) Zählstelle: 4140 2114 BVWP: Ortsumgehung	10.700	1.049 (9,8%)	VB 02KK
855	200	B 8	RP	Von: K 23 Nach: L 277 Zählstelle: 5211 0004 BVWP: Ortsumgehung	10.700	984 (9,2%)	WB 02KK
856	200	B 299	BY	Von: BAB Zubrgr. B 299 Nach: AS Neumarkt/OPf. (A 3) Zählstelle: 6634 9152 BVWP: Ortsumgehung	10.700	984 (9,2%)	VB 02KK
857	200	B 58	NW	Von: B 224 b. Dorsten Nach: L 608 Wulfen Zählstelle: 4207 2377 BVWP: Ortsumgehung	10.700	931 (8,7%)	WB* 02KK
858	200	B 189	ST	Von: L 13 / L 14 / Osterburg Nach: L 9 Zählstelle: 3236 6037 BVWP: Ortsumgehung	10.700	899 (8,4%)	VB 04KB als A 14

Nr	Rang	Straße	BL	Infos	DTV	SV (SV%)	BVWP
859	200	B 229	NW	Von: L 528/Radevormwald, Dortmunder Straße Nach: L 528/Remscheider Straße Zählstelle: 4811 2292 BVWP: Ortsumgehung	10.700	899 (8,4%)	WB 02KK
860	200	B 185	ST	Von: B 187a Porst Nach: K 2084 OA Köthen Zählstelle: 4237 1390 BVWP: Ortsumgehung	10.700	824 (7,7%)	WB 02KK
861	200	B 248	NI	Von: Lüchow (L 261) Nach: Plate (B 493) Zählstelle: 3032 0482 BVWP: Ortsumgehung	10.700	792 (7,4%)	VB 02KK
862	200	B 257	RP	Von: K 22 Nach: K 14 Zählstelle: 6005 0041 BVWP: Ortsumgehung	10.700	663 (6,2%)	VB 02KK
863	200	B 55	NW	Von: Meschede Nach: AS Meschede (A 46) Zählstelle: 4615 2202 BVWP: Ortsumgehung	10.700	631 (5,9%)	WB 02KK
864	200	B 229	NW	Von: B 51 Lennup Nach: L 81 Zählstelle: 4809 2204 BVWP: Ortsumgehung	10.700	567 (5,3%)	VB 02KK
865	200	B 521	HE	Von: Büdesheim Nach: Heldenbergen Zählstelle: 5719 0601 BVWP: Ortsumgehung	10.700	439 (4,1%)	WB 02KK
866	201	B 192	MV	Von: OA Waren Nach: Knotenpunkt B 194 Zählstelle: 2442 1720 BVWP: Ortsumgehung	10.600	986 (9,3%)	VB 02KK
867	201	B 62	HE	Von: OD Heimbaldshausen Nach: OD Philippsthal Zählstelle: 5125 0202 BVWP: Ortsumgehung	10.600	975 (9,2%)	WB 02KK
868	201	B 55	NW	Von: Eslohe Nach: L 541 (Haus Wenne) Zählstelle: 4715 2200 BVWP: Ortsumgehung	10.600	880 (8,3%)	VB 02KK
869	201	B 255	HE	Von: Seelbach (OE) Nach: Ballersbach (K 58) Zählstelle: 5316 0305 BVWP: Ortsumgehung	10.600	774 (7,3%)	VB 02KK

Nr	Rang	Straße	BL	Infos	DTV	SV (SV%)	BVWP
870	201	B 100	ST	Von: B 184 südl. Bitterfeld Nach: B 183a nördl. Brehna Zählstelle: 4439 2046 BVWP: Ausbau	10.600	731 (6,9%)	WB 24KK
871	201	B 183	ST	Von: Bitterfeld, Säurekreuzung II (NK 023) Nach: B 184 südl. Bitterfeld (NK 037) Zählstelle: 4339 2077 BVWP: Ortsumgehung	10.600	647 (6,1%)	VB 02KK
872	201	B 221	NW	Von: K 5 Heinsberg Nach: L 117 Heinsberg Zählstelle: 4902 2202 BVWP: Ortsumgehung	10.600	541 (5,1%)	VB 02KK
873	201	B 2	BY	Von: AS B471(FFB N) Nach: AS K 2 (Mammendorf) Zählstelle: 7833 9108 BVWP: Ortsumgehung	10.600	530 (5,0%)	WB 02KK
874	201	B 188	NI	Von: L290, Vorsfelde Nach: L653, Danndorf Zählstelle: 3531 0437 BVWP: Ortsumgehung Die B 188 durchfährt diesen Stadtteil von Wolfsburg.	10.600	519 (4,9%)	WB 02KK
875	202	B 80	ST	Von: B 85 Nach: 2. L 234 Zählstelle: 4532 1042 BVWP: Ortsumgehung	10.500	1.124 (10,7%)	VB 04KB als A 38
876	202	B 70	NW	Von: K 15 Nach: K 24 Zählstelle: 4007 2401 BVWP: Ortsumgehung	10.500	987 (9,4%)	WB 02KK
877	202	B 465	BW	Von: B 466/L 1211 Abzw. Grabenstetten Nach: B 465/K 1248 Owen Zählstelle: 7422 1100 BVWP: Ortsumgehung	10.500	840 (8,0%)	WB 02KK
878	202	B 96	MV	Von: OA Neubrandenburg Nach: Kreuzung L 273 Zählstelle: 2345 0163 BVWP: Ausbau	10.500	788 (7,5%)	VB 24KK
879	202	B 53	RP	Von: B 51 Trier, Pallien Nach: K 5 Zählstelle: 6205 0075 BVWP: Ortsumgehung	10.500	651 (6,2%)	VB 02KK
880	202	B 112	BB	Von: Ziltendorf, L 372 Nach: Brieskow-Finkenh. L 373 Zählstelle: 3753 2003 BVWP: Ortsumgehung	10.500	609 (5,8%)	VB 02KK

Nr	Rang	Straße	BL	Infos	DTV	SV (SV%)	BVWP
881	202	B 6	ST	Von: B 6 / OE Halle Nach: AS Halle-Trotha (A 14) Zählstelle: 4437 3012 BVWP: Ortsumgehung	10.500	578 (5,5%)	VB 02KB
882	202	B 462	BW	Von: B28/B462 Venus Nach: B462/L401 Baiersbronn Zählstelle: 7516 1104 BVWP: Ortsumgehung	10.500	525 (5,0%)	WB* 02KK
883	203	B 104	MV	Von: Knoten DM3 Nach: OE Stavenhagen Zählstelle: 2243 0087 BVWP: Ortsumgehung	10.400	2.007 (19,3%)	WB 02KK
884	203	B 249	HE	Von: Abzweig L 3244 Nach: Gebendorfer Hüttchen Zählstelle: 4826 0601 BVWP: Ortsumgehung	10.400	1.810 (17,4%)	VB 04KK
885	203	B 64	NW	Von: K 22 Nach: Bauamtsgrenze Zählstelle: 4014 2305 BVWP: Ortsumgehung	10.400	1.706 (16,4%)	WB* 02KK
886	203	B 252	HE	Von: Abzweig Kupferberg Nach: L 3118 Abzweig Marsberger Str. L 3078/B 450 Zählstelle: 4619 0112 BVWP: Ortsumgehung	10.400	1.498 (14,4%)	WB* 02KK
887	203	B 27	HE	Von: OD Sieglos Nach: AS Bad Hersfeld Zählstelle: 5124 0010 BVWP: Ortsumgehung	10.400	1.394 (13,4%)	VB 02KK
888	203	B 255	RP	Von: L 300 Boden Nach: OD Niederahr Zählstelle: 5513 0063 BVWP: Ortsumgehung	10.400	1.040 (10,0%)	VB 02KK
889	203	B 191	MV	Von: Abzw, L 09-Parchim Nach: Abzw, L 16-Lübz Zählstelle: 2537 0181 BVWP: Ortsumgehung	10.400	957 (9,2%)	VB 02KK
890	203	B 290	BW	Von: B 290 / L 1040 bei Rot am See Nach: B 290 / L 1033 Rot am See Zählstelle: 6726 1101 BVWP: Ortsumgehung	10.400	905 (8,7%)	WB 02KK
891	203	B 96	MV	Von: Knotenpunkt MST 19 (Groß Nemerow) Nach: Knotenpunkt L 33 (Abzw. Burg Starg.) Zählstelle: 2545 0149 BVWP: Ausbau	10.400	780 (7,5%)	VB 24KK

Nr	Rang	Straße	BL	Infos	DTV	SV (SV%)	BVWP
892	203	B 432	SH	Von: K 86 Nach: AS Bad Segeberg-Süd (A 21) Zählstelle: 2127 0317 BVWP: Ortsumgehung	10.400	770 (7,4%)	WB 02KK
893	203	B 109	BE	Von: Landesgrenze MV Nach: Schönerlinder Chaussee Zählstelle: 3346 0080 BVWP: Ortsumgehung	10.400	759 (7,3%)	WB 02KK
894	203	B 279	BY	Von: Abzweig L 2274 Rentweinsdorf Nach: Abzweig L 2277 Baunach Zählstelle: 6031 9110 BVWP: Ortsumgehung	10.400	655 (6,3%)	VB 02KK
895	203	B 269	SL	Von: AS Saarlouis-Mitte (A 620) Nach: B269/L350, Felsberg Zählstelle: 6706 0328 BVWP: Ortsumgehung	10.400	426 (4,1%)	VB 02KK
896	203	B 9	NW	Von: AS Osterath (A 44) Nach: K 6 Zählstelle: 4705 2210 BVWP: Ortsumgehung	10.400	322 (3,1%)	WB 02KK
897	204	B 33	BW	Von: B33/B294 Hausach Nach: B33 BAG 834/831 Zählstelle: 7715 1100 BVWP: Ortsumgehung	10.300	1.112 (10,8%)	VB 02KK
898	204	B 5	MV	Von: Ludwigslust, K.-Kollwitz-Str./B 106 Nach: Abzweig B 191-Grabow Zählstelle: 2635 0137 BVWP: Ortsumgehung	10.300	1.009 (9,8%)	VB 04KB (1. OU als A 14) VB 02KK (2. OU als B 5)
899	204	B 254	HE	Von: Lauterbach Nach: Maar Zählstelle: 5322 6507 BVWP: Ortsumgehung	10.300	1.009 (9,8%)	VB 02KK
900	204	B 41	RP	Von: K 19 Nach: K 18 Zählstelle: 6209 0012 BVWP: Ortsumgehung	10.300	721 (7,0%)	VB 02KK
901	204	B 432	SH	Von: L 82 Nach: L 75 Nahe Zählstelle: 2226 0512 BVWP: Ortsumgehung	10.300	639 (6,2%)	WB 02KK
902	204	B 458	HE	Von: OE Petersberg Nach: AS L 3258 (Dipperz) Zählstelle: 5424 0106 BVWP: Ortsumgehung	10.300	608 (5,9%)	VB 02KK

Nr	Rang	Straße	BL	Infos	DTV	SV (SV%)	BVWP
903	204	B 54	RP	Von: Diez, Holzheimer Kreuzung Nach: Diez, Am Nassauer Hof Zählstelle: 5614 0047 BVWP: Ortsumgehung	10.300	505 (4,9%)	WB* 02KK
904	204	B 88	TH	Von: Gehren Nach: Ilmenau Zählstelle: 5331 0002 BVWP: Ortsumgehung	10.300	484 (4,7%)	VB 02KK
905	204	B 85	BY	Von: AMBERG Nach: Emd. AS 35 Zählstelle: 6536 9591 BVWP: Ausbau	10.300	474 (4,6%)	WB* 24KK
906	204	B 9	NW	Von: K 14 Nach: L 478 Zählstelle: 4504 2209 BVWP: Ortsumgehung	10.300	361 (3,5%)	WB 02KK
907	204	B 275	HE	Von: Emd. in B 260 Nach: Emd. L 3037 Zählstelle: 5814 0595 BVWP: Ortsumgehung	10.300	175 (1,7%)	WB 02KK
908	205	B 54	HE	Von: Emd. L 3046 Dorchheim Nach: OA Langendernbach Zählstelle: 5414 0101 BVWP: Ortsumgehung	10.200	989 (9,7%)	WB 02KK
909	205	B 65	NW	Von: KP B 65 / L 772 (Hille-Rothenuffeln) Nach: B 65 OD E Dützen Zählstelle: 3719 2206 BVWP: Ortsumgehung	10.200	520 (5,1%)	VB 02KK
910	205	B 71	NI	Von: Harber Nach: Soltau Zählstelle: 3025 0427 BVWP: Ortsumgehung	10.200	490 (4,8%)	WB 02KK
911	205	B 519	HE	Von: Hofheim (N) Nach: Niederhofheim L3016 Zählstelle: 5816 0510 BVWP: Ortsumgehung	10.200	449 (4,4%)	VB 02KK
912	205	B 8	HE	Von: Emd. L 30322 Niederbrechen Nach: Emd. L 3021 Oberbrechen Zählstelle: 5615 0208 BVWP: Ortsumgehung	10.200	418 (4,1%)	WB 02KK
913	205	B 196	MV	Von: B 96 Nach: Abzw, L 301 (Putbus) Zählstelle: 1546 0175 BVWP: Ortsumgehung	10.200	418 (4,1%)	VB 02KK

Nr	Rang	Straße	BL	Infos	DTV	SV (SV%)	BVWP
914	206	B 91	ST	Von: L 190 Nach: AS Weißenfels (A 9) Zählstelle: 4838 3852 BVWP: Ortsumgehung	10.100	1.333 (13,2%)	VB 02KK
915	206	B 15	BY	Von: St 2141 Essenbach Nach: St 2142 Neufahrn Zählstelle: 7339 9160 BVWP: Ortsumgehung	10.100	1.212 (12,0%)	VB 04KB
916	206	B 2	ST	Von: B 2 / B 182 b. Lutherstadt Wittenberg Nach: B 2 / B 100 / Eutzsch Zählstelle: 4141 2006 BVWP: Ortsumgehung	10.100	869 (8,6%)	VB 02KK
917	206	B 169	BB	Von: AS Cottbus-West, A 15 Nach: Drebkau, L 52 Zählstelle: 4351 3653 BVWP: Ortsumgehung	10.100	798 (7,9%)	VB 02KK
918	206	B 11	BY	Von: Gotteszell (REG 14) Nach: Patersdorf (B85) Zählstelle: 7043 9400 BVWP: Ortsumgehung	10.100	768 (7,6%)	VB 02KK
919	206	B 7	TH	Von: AS Eisenberg (A 9) Nach: Kreuz L 1071 Zählstelle: 5037 0013 BVWP: Ortsumgehung	10.100	758 (7,5%)	WB 02KK
920	206	B 97	SN	Von: B 97/S 198 Nach: B 97/S 95 Zählstelle: 4551 4208 BVWP: Ortsumgehung	10.100	717 (7,1%)	WB* 02KK
921	206	B 247	TH	Von: L 2040 Nach: L 1015 Zählstelle: 4728 0039 BVWP: Ortsumgehung	10.100	697 (6,9%)	VB 02KK
922	206	B 73	NI	Von: L 114 Nach: L 116 Zählstelle: 2321 0424 BVWP: Ortsumgehung	10.100	687 (6,8%)	WB* 02KK
923	206	B 95	SN	Von: B 95/B 180 Burkhardtsdorf Nach: B 95 Zählstelle: 5243 1107 BVWP: Ortsumgehung	10.100	626 (6,2%)	VB 02KK
924	206	B 54	RP	Von: Diez, Am Nassauer Hof Nach: Diez, Am Bahnhof Zählstelle: 5714 0046 BVWP: Ortsumgehung	10.100	566 (5,6%)	WB* 02KK

Nr	Rang	Straße	BL	Infos	DTV	SV (SV%)	BVWP
925	206	B 38	HE	Von: Spachbrücken Nach: Georgenhausen Zählstelle: 6118 0401 BVWP: Ortsumgehung	10.100	515 (5,1%)	VB 02KK
926	206	B 308	BY	Von: OA 1, Huendle Nach: OA Immenstadt-Bühl Zählstelle: 8426 9156 BVWP: Ortsumgehung	10.100	333 (3,3%)	WB* 02KK
927	207	B 299	BY	Von: Landshut (NM 12 in Mühlhausen) Nach: St Neumarkt Zählstelle: 6834 9178 BVWP: Ortsumgehung	10.000	- (-)	VB 02KK
928	207	B 213	NI	Von: B 403 Nordhorn Nach: L 45 Zählstelle: 3508 0431 BVWP: Neubau	10.000	1.340 (13,4%)	VB 02KK
929	207	B 80	ST	Von: B 80 / Landesgrenze Thüringen Nach: B 80 / B 85 Zählstelle: 4531 1043 BVWP: Ortsumgehung	10.000	1.190 (11,9%)	VB 04KB als A 38
930	207	B 65	NI	Von: Bad Nenndorf Nach: L 390 Barsinghausen Zählstelle: 3623 0416 BVWP: Ortsumgehung	10.000	1.130 (11,3%)	WB 02KK
931	207	B 6	NI	Von: AS Baddeckenstedt (A 39) Nach: Kreuzung K 58 (Oelber) Zählstelle: 3827 0415 BVWP: Neubau	10.000	1.110 (11,1%)	WB 02KK
932	207	B 209	NI	Von: Brietlingen (K 1, K 29) Nach: Artlenburg (L 217) Zählstelle: 2628 4642 BVWP: Ortsumgehung	10.000	1.100 (11,0%)	WB 02KK
933	207	B 16	BY	Von: Ichenhausen Nach: OE Kleinkoetz Emd. GZ 5 Zählstelle: 7527 9124 BVWP: Ortsumgehung	10.000	890 (8,9%)	VB 02KK
934	207	B 19	TH	Von: OE Schwallungen Nach: K 990 M Zählstelle: 5328 1905 BVWP: Ausbau	10.000	870 (8,7%)	WB 24KK
935	207	B 6	ST	Von: B 6 / L 168 / Gröbers Nach: B 6 / L 167 Zählstelle: 4538 3828 BVWP: Ortsumgehung	10.000	830 (8,3%)	VB 02KB

Nr	Rang	Straße	BL	Infos	DTV	SV (SV%)	BVWP
936	207	B 321	MV	Von: Kreuzung BAB A 24 Nach: Abzweig K 62 Zählstelle: 2434 1706 BVWP: Ortsumgehung	10.000	750 (7,5%)	VB 02KK
937	207	B 173	SN	Von: B 173 Zwickau Nach: B 173/S 286 Zählstelle: 5241 1105 BVWP: Ortsumgehung	10.000	730 (7,3%)	VB 02KK
938	207	B 475	NW	Von: B 1 Nach: L 738 Oestinghausen Zählstelle: 4314 2200 BVWP: Ortsumgehung	10.000	710 (7,1%)	VB 02KK
939	207	B 1	BB	Von: Glindow, L 90 Nach: L 861 Zählstelle: 3643 2020 BVWP: Ortsumgehung	10.000	630 (6,3%)	VB 02KK
940	207	B 65	NW	Von: KP B 65 / L 557 (Preuß. Oldendorf) Nach: KP B 65 / K 60 (Lübbecke) Zählstelle: 3717 2232 BVWP: Ortsumgehung	10.000	510 (5,1%)	VB 02KK
941	207	B 62	NW	Von: Niederlaasphe Nach: Landesgrenze NRW/NI Zählstelle: 5016 2203 BVWP: Ortsumgehung	10.000	410 (4,1%)	VB 02KK
942	207	B 20	BY	Von: Bischofswiesen Nach: Bay. Gmain Zählstelle: 8343 9106 BVWP: Ortsumgehung	10.000	390 (3,9%)	WB 02KK
943	207	B 275	HE	Von: Emd. L 3470 Nach: Emd. L 3273 Zählstelle: 5815 0350 BVWP: Ortsumgehung	10.000	370 (3,7%)	VB 02KK
944	207	B 45	HE	Von: Emd. L 3347 Nach: Windecken Zählstelle: 5719 0327 BVWP: Ortsumgehung	10.000	360 (3,6%)	VB 02KK
945	207	B 20	BY	Von: Koenigsee Nach: Berchtesgaden Zählstelle: 8344 9104 BVWP: Ortsumgehung	10.000	290 (2,9%)	WB 02KK
946	208	B 98	SN	Von: B 98/S 91 Nach: B 98/B 101 Grossenhain Zählstelle: 4747 1102 BVWP: Ortsumgehung	9.900	1.445 (14,6%)	VB 02KK

Nr	Rang	Straße	BL	Infos	DTV	SV (SV%)	BVWP
947	208	B 211	NI	Von: L864 Popkenhöge Nach: K211 b. Ovelgönne Zählstelle: 2716 0420 BVWP: Ortsumgehung	9.900	1.208 (12,2%)	VB 02KK
948	208	B 475	NW	Von: L 793 Nach: L 831 Zählstelle: 4114 2303 BVWP: Ortsumgehung	9.900	1.109 (11,2%)	VB 02KK
949	208	B 87	SN	Von: B 87/S 25 Nach: B 87/B 183 Torgau Zählstelle: 4444 1100 BVWP: Ortsumgehung	9.900	1.049 (10,6%)	VB 04KK
950	208	B 192	MV	Von: Knotenpunkt L 24 Nach: Knotenpunkt L 205 Zählstelle: 2541 0043 BVWP: Ortsumgehung	9.900	970 (9,8%)	VB 02KK
951	208	B 414	RP	Von: Kr. L 287 Kirburg Nach: Kr. L 285 Kirburg Zählstelle: 5313 0122 BVWP: Ortsumgehung	9.900	891 (9,0%)	WB 02KK
952	208	B 184	ST	Von: OE Gommern Nach: B 246 Königsborn Zählstelle: 3836 5053 BVWP: Ortsumgehung	9.900	832 (8,4%)	VB 02KK
953	208	B 56	NW	Von: Niederlassungsgrenze zur NL MG Nach: KP -B57 Zählstelle: 5003 2212 BVWP: Ortsumgehung	9.900	782 (7,9%)	VB 02KB
954	208	B 525	NW	Von: K 13 Nach: L 577 Zählstelle: 4009 2403 BVWP: Ortsumgehung	9.900	752 (7,6%)	VB 02KK
955	208	B 4	TH	Von: L 2079 Nach: B 80 Nordhausen Zählstelle: 4530 0004 BVWP: Ortsumgehung	9.900	693 (7,0%)	VB 02KK WB 24KK
956	208	B 71	NI	Von: Munster Nach: AS Soltau-Ost (A 7) Zählstelle: 2926 0426 BVWP: Ortsumgehung	9.900	663 (6,7%)	WB 02KK
957	208	B 178	SN	Von: B 178/S 144 Nach: B 178/S 143 Zählstelle: 4954 1101 BVWP: Ortsumgehung	9.900	554 (5,6%)	VB 02KK

Nr	Rang	Straße	BL	Infos	DTV	SV (SV%)	BVWP
958	208	B 275	HE	Von: Emd. L 3187 Nach: Emd. L 3189 Nieder Florstadt Zählstelle: 5619 0315 BVWP: Ortsumgehung	9.900	545 (5,5%)	WB 02KK
959	208	B 256	RP	Von: K 149 Nach: L 265 Zählstelle: 5411 0056 BVWP: Ortsumgehung	9.900	525 (5,3%)	VB 02KK
960	209	B 4	TH	Von: K 260 Q Nach: K 5230 Q Zählstelle: 5531 4453 BVWP: Ortsumgehung	9.800	1.313 (13,4%)	VB 04KB als A 73
961	209	B 20	BY	Von: Landesgrenze/CZ (B20/Vollmauerstr) Nach: Furth i.W./Cham (Grenübgg. CZ) Zählstelle: 6643 9135 BVWP: Ortsumgehung	9.800	1.098 (11,2%)	VB 02KK
962	209	B 16	BY	Von: Roding (AS Wenzenbach) Nach: Regensburg (AS Bernhardsw. B16 neu / B16) Zählstelle: 6939 9170 BVWP: Ortsumgehung	9.800	1.000 (10,2%)	VB 02KK
963	209	B 247	NI	Von: Ortsmitte Duderstadt Nach: LandesgrenzeTH/NI Zählstelle: 4427 0480 BVWP: Ortsumgehung	9.800	931 (9,5%)	VB 02KK
964	209	B 101	BB	Von: Thyrow, L 795 Nach: B 101 N Zählstelle: 3745 2050 BVWP: Ortsumgehung	9.800	833 (8,5%)	VB 04KB
965	209	B 6	ST	Von: L 240 / Westerhausen Nach: OA Blankenburg Zählstelle: 4231 4001 BVWP: Ortsumgehung	9.800	823 (8,4%)	VB 04KB
966	209	B 236	NW	Von: Kreisgrenze bei Bromskirchen Nach: L 717 OD Hallenberg Zählstelle: 4817 2413 BVWP: Ortsumgehung	9.800	813 (8,3%)	WB 02KK
967	209	B 247	TH	Von: L 1031 Nach: L 2103 Zählstelle: 4829 0036 BVWP: Ortsumgehung	9.800	784 (8,0%)	VB 02KK WB 24KK
968	209	B 477	NW	Von: Rommerskirchen Nach: Bergheim Zählstelle: 5006 2201 BVWP: Ortsumgehung	9.800	745 (7,6%)	VB 02KK

Nr	Rang	Straße	BL	Infos	DTV	SV (SV%)	BVWP
969	209	B 47	RP	Von: B 47 Worms Nach: A 61 AS Worms (58) Zählstelle: 6315 0202 BVWP: Ausbau	9.800	647 (6,6%)	VB 24KK
970	209	B 472	BY	Von: AS Peiting-O Nach: Emd. WM 13, OA Hohenpeissenberg O Zählstelle: 8131 9188 BVWP: Ortsumgehung	9.800	617 (6,3%)	VB 02KK
971	209	B 176	TH	Von: Frohndorf Nach: Sömmerda Zählstelle: 4832 0002 BVWP: Ortsumgehung	9.800	461 (4,7%)	VB 02KK
972	209	B 457	HE	Von: Büdingen Nach: Emd. B 521 Zählstelle: 5720 6173 BVWP: Ortsumgehung	9.800	343 (3,5%)	VB 02KK
973	210	B 19	BW	Von: AS Giengen/Herbrechtingen (A 7) Nach: B19/L1082 bei Herbrechtingen Zählstelle: 7327 1104 BVWP: Ortsumgehung	9.700	1.319 (13,6%)	VB 02KK
974	210	B 299	BY	Von: LA 12 Weihmichl Nach: St 2049 KV Arth Zählstelle: 7438 9275 BVWP: Ortsumgehung	9.700	1.203 (12,4%)	WB* 02KK
975	210	B 209	NI	Von: Artlenburg (L 217) Nach: Hohnstorf/Elbe (L 219) Zählstelle: 2629 0465 BVWP: Ortsumgehung	9.700	1.086 (11,2%)	WB 02KK
976	210	B 442	NI	Von: L 401 Eimbeckhausen Nach: L 439 Lauenau Zählstelle: 3722 0479 BVWP: Ortsumgehung	9.700	1.048 (10,8%)	VB 02KK
977	210	B 84	TH	Von: B 62 Vacha Nach: B 62 Dorndorf Zählstelle: 5126 6205 BVWP: Ortsumgehung	9.700	999 (10,3%)	WB 02KK
978	210	B 189	ST	Von: 2. L 30 Nach: B 188n Stendal Zählstelle: 3437 6032 BVWP: Ortsumgehung	9.700	912 (9,4%)	VB 04KB als A 14
979	210	B 12	BW	Von: B12/L318 östl. Isny Nach: B12 Landesgrenze BY/BW Zählstelle: 8326 1101 BVWP: Ortsumgehung	9.700	902 (9,3%)	VB 02KK

Nr	Rang	Straße	BL	Infos	DTV	SV (SV%)	BVWP
980	210	B 281	TH	Von: K 1520 U Nach: L 2367 Zählstelle: 5335 0001 BVWP: Ortsumgehung	9.700	883 (9,1%)	VB 02KK
981	210	B 70	NW	Von: Stadtlohn Nach: L 608 Zählstelle: 3907 2400 BVWP: Ortsumgehung	9.700	776 (8,0%)	WB 02KK
982	210	B 420	RP	Von: B 50 b. Bickelheim Nach: K 18 Zählstelle: 6114 0130 BVWP: Ortsumgehung	9.700	776 (8,0%)	WB 02KK
983	210	B 13	BY	Von: OE Eichstätt Nach: St 2035 Zählstelle: 7133 9101 BVWP: Ortsumgehung	9.700	669 (6,9%)	WB 02KK
984	210	B 156	SN	Von: A 4 AS Bautzen-Ost (90) Nach: B 156/S 109 Niedergurig Zählstelle: 4752 1104 BVWP: Ortsumgehung	9.700	650 (6,7%)	VB 02KK
985	210	B 23	BY	Von: Emd. St 2059, Echelsbacher Bruecke Nach: Emd. St 2062, Saulgrub Zählstelle: 8332 9165 BVWP: Ortsumgehung	9.700	631 (6,5%)	VB 02KK
986	210	B 158	BB	Von: L 337 Nach: Werneuchen, L 235 Zählstelle: 3348 2002 BVWP: Ortsumgehung	9.700	592 (6,1%)	VB 02KK
987	210	B 112	BB	Von: Neuzelle, L 452 Nach: L 372 Zählstelle: 3853 2001 BVWP: Ortsumgehung	9.700	563 (5,8%)	VB 02KK
988	210	B 257	RP	Von: L 2 Abfahrt Wolsfelderberg Nach: L 2 Abfahrt Meckel Zählstelle: 6004 0040 BVWP: Ortsumgehung	9.700	524 (5,4%)	VB 02KK
989	210	B 312	BW	Von: B312/L270 Uttenweiler Nach: B312/K7555 Biberach Zählstelle: 7824 1103 BVWP: Ortsumgehung	9.700	524 (5,4%)	VB 02KK
990	210	B 441	NI	Von: LK Schaumburg Nach: B 442 Wunstorf Zählstelle: 3522 0453 BVWP: Ortsumgehung	9.700	485 (5,0%)	VB 02KK

Nr	Rang	Straße	BL	Infos	DTV	SV (SV%)	BVWP
991	210	B 255	HE	Von: Abzw. L 3387 Nach: Abzw. B 3 Zählstelle: 5218 0606 BVWP: Ortsumgehung	9.700	417 (4,3%)	VB 02KK
992	210	B 188	NI	Von: L653, Danndorf Nach: B244, Velpke Zählstelle: 3531 1437 BVWP: Ortsumgehung	9.700	407 (4,2%)	VB 02KK
993	210	B 257	RP	Von: L78 Kalenborn-Altenahr Nach: Zählstelle: 5408 0053 BVWP: Ortsumgehung	9.700	330 (3,4%)	WB 02KK
994	210	B 54	NW	Von: L 909 Nach: K 18 Zählstelle: 5114 2202 BVWP: Ortsumgehung	9.700	184 (1,9%)	VB 04KB
995	211	B 25	BY	Von: OD Möttingen Emd. St2221 Nach: S Hoppingen Emd. St2221 Zählstelle: 7129 9149 BVWP: Ortsumgehung	9.600	2.006 (20,9%)	WB 02KK
996	211	B 243	NI	Von: Ortsanfang Barbis Nach: Osterhagen Zählstelle: 4328 0447 BVWP: Ortsumgehung	9.600	1.382 (14,4%)	VB 04KK
997	211	B 87	SN	Von: S 11/B 87 Nach: B 87/B 107 Eilenburg Zählstelle: 4541 1103 BVWP: Ortsumgehung	9.600	1.267 (13,2%)	VB 02KK WB* 24KK
998	211	B 20	BY	Von: Cham (B20 / CHA 3, Ri Sattelpeilst.) Nach: SR (AS Cham-Süd, B 20/B20/St 2146) Zählstelle: 6841 9154 BVWP: Ortsumgehung	9.600	1.181 (12,3%)	VB 02KK
999	211	B 5	SH	Von: Landsgrenze MV Nach: Lauenburg (K 41) Zählstelle: 2629 1161 BVWP: Ortsumgehung	9.600	1.075 (11,2%)	WB* 02KK
1.000	211	B 5	MV	Von: Abzweig B191 Nach: Grabow L 08 Zählstelle: 2735 1708 BVWP: Ortsumgehung	9.600	1.066 (11,1%)	VB 04KB als A 14
1.001	211	B 249	HE	Von: Grebendorfer Hüttchen Nach: OD Frieda Zählstelle: 4826 0146 BVWP: Ortsumgehung	9.600	922 (9,6%)	VB 02KK

Nr	Rang	Straße	BL	Infos	DTV	SV (SV%)	BVWP
1.002	211	B 215	NI	Von: Dörverden Nach: Verden Zählstelle: 3121 0460 BVWP: Ortsumgehung	9.600	902 (9,4%)	WB* 02KK
1.003	211	B 59	NW	Von: K 31 Nach: AS Grevenbroich-Süd Zählstelle: 4905 2202 BVWP: Ortsumgehung	9.600	835 (8,7%)	WB 02KK
1.004	211	B 57	NW	Von: L 117 Nach: K 29 Zählstelle: 4903 2204 BVWP: Ortsumgehung	9.600	730 (7,6%)	WB 02KK
1.005	211	B 181	ST	Von: L 185, Günthersdorf Nach: L 184, Wallendorf Zählstelle: 4639 3099 BVWP: Ortsumgehung	9.600	730 (7,6%)	VB 02KK
1.006	211	B 27	BW	Von: B 27/ B 47 Walldürn Nach: B 27/ L 514 Hardheim Abzw. Bretzingen Zählstelle: 6322 1100 BVWP: Ortsumgehung	9.600	662 (6,9%)	WB 02KK
1.007	211	B 51	RP	Von: L 137 Saarmündung Nach: Kreisel Konz (neu) Zählstelle: 6205 0560 BVWP: Neubau	9.600	595 (6,2%)	WB 02KK
1.008	211	B 8	HE	Von: OE Lindenhofshausen Nach: OA Niederbrechen Zählstelle: 5614 0203 BVWP: Ortsumgehung	9.600	576 (6,0%)	VB 02KK
1.009	211	B 31	BW	Von: B31/B34 Ludwigshafen Nach: B31/K7772 Goldbach Zählstelle: 8220 1101 BVWP: Ausbau	9.600	518 (5,4%)	VB 24KK
1.010	211	B 112	BB	Von: AS Forst, A 15 Nach: Forst, B 122 Zählstelle: 4253 3001 BVWP: Ortsumgehung	9.600	499 (5,2%)	VB 02KK
1.011	211	B 85	TH	Von: B 87 Bad Berka Nach: AS Weimar (A 4) Zählstelle: 5033 0005 BVWP: Ortsumgehung	9.600	490 (5,1%)	WB 02KK
1.012	211	B 23	BY	Von: Emd. St 2060, Ettal N Nach: Emd. B2, Oberau Zählstelle: 8432 9352 BVWP: Ortsumgehung	9.600	470 (4,9%)	VB 02KK

Nr	Rang	Straße	BL	Infos	DTV	SV (SV%)	BVWP
1.013	211	B 96	SN	Von: B 96/S 137 Nach: B 96/S 139 Zählstelle: 5054 1101 BVWP: Ortsumgehung	9.600	384 (4,0%)	WB* 02KK
1.014	211	B 286	BY	Von: B 287 / Bad Kissingen Nach: KG 6 / Arnshausen Zählstelle: 5826 9104 BVWP: Ortsumgehung	9.600	384 (4,0%)	VB 02KK
1.015	211	B 8	HE	Von: Emd. L 3449 Niederselters Nach: Emd. L 3030 Zählstelle: 5615 0207 BVWP: Ortsumgehung	9.600	326 (3,4%)	VB 02KK
1.016	211	B 519	HE	Von: Flörsheim L3028 Nach: Flörsheim (S) Zählstelle: 5916 0576 BVWP: Ortsumgehung	9.600	298 (3,1%)	VB 02KK
1.017	212	B 25	BY	Von: Emd. St1066 noerdl. Nach: Emd. St1066 suedl. Zählstelle: 6827 9563 BVWP: Ortsumgehung	9.500	1.121 (11,8%)	WB 02KK
1.018	212	B 426	HE	Von: Pfungstadt/Hahn Nach: BAB A 67 Zählstelle: 6117 0505 BVWP: Ortsumgehung	9.500	1.102 (11,6%)	VB 02KK
1.019	212	B 68	NI	Von: Bersenbrück-Süd (B 68alt) Nach: L 76 Zählstelle: 3413 0424 BVWP: Ausbau	9.500	1.064 (11,2%)	VB 24KK
1.020	212	B 97	BB	Von: Spremberg, B 156 Nach: Groß Oßnig, L 472 Zählstelle: 4352 3622 BVWP: Ortsumgehung	9.500	998 (10,5%)	VB 02KK
1.021	212	B 4	TH	Von: Brünn Nach: Brattendorf Zählstelle: 5531 000 BVWP: Ortsumgehung	9.500	912 (9,6%)	VB 04KB als A 73
1.022	212	B 104	MV	Von: OE Gadebusch Nach: Lützow L 05 Zählstelle: 2332 0057 BVWP: Ortsumgehung	9.500	912 (9,6%)	WB 02KK
1.023	212	B 1	NI	Von: B 1 / L 425 Nach: Hemmendorf B 1 / K 7 Zählstelle: 3923 0406 BVWP: Neubau	9.500	798 (8,4%)	WB 02KK

Nr	Rang	Straße	BL	Infos	DTV	SV (SV%)	BVWP
1.024	212	B 3	HE	Von: Pohl-Göns Nach: Kreisgrenze Zählstelle: 5517 0201 BVWP: Neubau	9.500	694 (7,3%)	WB 02KK
1.025	212	B 404	SH	Von: N Schwarzenbek Nach: L 159 Zählstelle: 2428 0701 BVWP: Ausbau	9.500	684 (7,2%)	WB* 24KB als A 21
1.026	212	B 47	RP	Von: Kreisel Eisenberg Nach: K 76 Zählstelle: 6414 0065 BVWP: Ortsumgehung	9.500	627 (6,6%)	VB 02KK
1.027	212	B 427	RP	Von: L 486 Nach: K 39 Zählstelle: 6812 7111 BVWP: Ortsumgehung	9.500	504 (5,3%)	WB* 02KK
1.028	213	B 169	SN	Von: B 169/S 201 Nach: B 169/S 199 Zählstelle: 5044 1104 BVWP: Ortsumgehung	9.400	1.466 (15,6%)	WB 02KK
1.029	213	B 51	NW	Von: B 64 Nach: L 588 Zählstelle: 4012 5329 BVWP: Ausbau	9.400	837 (8,9%)	VB 24KB
1.030	213	B 96	MV	Von: OA Neustrelitz (Kn. Nord) Nach: Kn. MST 19 (Tollenseheim) Zählstelle: 2644 1727 BVWP: Ausbau	9.400	808 (8,6%)	VB 24KK
1.031	213	B 311	BW	Von: AS Geisingen (A 81) Nach: OD Grenze Tuttlingen Zählstelle: 8018 1101 BVWP: Ortsumgehung	9.400	808 (8,6%)	WB 02KK
1.032	213	B 436	NI	Von: Friedeburg Nach: Horsten Zählstelle: 2513 3312 BVWP: Ortsumgehung	9.400	790 (8,4%)	WB 02KK
1.033	213	B 62	TH	Von: OL Merkers Nach: L 1120 Zählstelle: 5126 6203 BVWP: Ortsumgehung	9.400	780 (8,3%)	VB 02KK
1.034	213	B 58	NW	Von: B 9 W Geldern Nach: L 480/K30 Zählstelle: 4403 5252 BVWP: Ortsumgehung	9.400	761 (8,1%)	WB* 02KK

Nr	Rang	Straße	BL	Infos	DTV	SV (SV%)	BVWP
1.035	213	B 1	NW	Von: OD Geseke Nach: OD Salzkotten Zählstelle: 4317 2400 BVWP: Ortsumgehung	9.400	649 (6,9%)	VB 02KK
1.036	213	B 310	BY	Von: B 309 Pfronten Nach: AS Fuessen (A 7) Zählstelle: 8429 9172 BVWP: Ortsumgehung	9.400	649 (6,9%)	WB 02KK
1.037	213	B 420	RP	Von: K 18 Nach: K 21 Zählstelle: 6114 0132 BVWP: Ortsumgehung	9.400	611 (6,5%)	WB 02KK
1.038	213	B 105	MV	Von: Knoten L11 Kröpelin Nach: Knoten DBR 6 Bad Doberan Zählstelle: 1837 0015 BVWP: Ortsumgehung	9.400	602 (6,4%)	VB 02KK
1.039	213	B 73	NI	Von: L 118 Nach: K 5 Abz. Altenbruch Zählstelle: 2118 0420 BVWP: Ortsumgehung	9.400	583 (6,2%)	VB 02KK
1.040	213	B 202	SH	Von: L 211 Nach: L 53 Zählstelle: 1728 9999 BVWP: Ortsumgehung	9.400	376 (4,0%)	WB 02KK
1.041	214	B 213	NI	Von: B 402 Haselünne Nach: K 209 Zählstelle: 3311 0435 BVWP: Ausbau	9.300	3.004 (32,3%)	WB* 24KK
1.042	214	B 68	NI	Von: K 298 Nach: L 75 Zählstelle: 3313 0422 BVWP: Ortsumgehung	9.300	1.042 (11,2%)	VB 02KK
1.043	214	B 518	BW	Von: B518/L155 Wehr Nach: B518/B317/K6353 Schopfheim Zählstelle: 8313 1101 BVWP: Ortsumgehung	9.300	977 (10,5%)	VB 02KK
1.044	214	B 480	NW	Von: L 742 Wiemeringhausen Nach: L 743 Olsberg Zählstelle: 4616 2203 BVWP: Ortsumgehung	9.300	884 (9,5%)	VB 02KK
1.045	214	B 533	BY	Von: AS Hengersberg (A 3) Nach: Schwarzach Zählstelle: 7244 9100 BVWP: Ortsumgehung	9.300	818 (8,8%)	VB 02KK

Nr	Rang	Straße	BL	Infos	DTV	SV (SV%)	BVWP
1.046	214	B 229	NW	Von: BA Grenze Nach: L 528/Radevormwald, Dortmunder Straße Zählstelle: 4810 2250 BVWP: Ortsumgehung	9.300	809 (8,7%)	WB 02KK
1.047	214	B 13	BY	Von: Gunzenhausen/Sued Nach: Unterasbach Zählstelle: 6930 9221 BVWP: Ortsumgehung	9.300	753 (8,1%)	WB 02KK
1.048	214	B 525	NW	Von: L 580 Nach: K 13 Zählstelle: 4009 2402 BVWP: Ortsumgehung	9.300	716 (7,7%)	VB 02KK
1.049	214	B 112	BB	Von: Brieskow-Finken. L 373 Nach: Lossow, L 381 Zählstelle: 3753 2002 BVWP: Ortsumgehung	9.300	688 (7,4%)	VB 02KK
1.050	214	B 238	NW	Von: Ende OD Lemgo Nach: L861 Kalletal Zählstelle: 3919 2428 BVWP: Ortsumgehung	9.300	632 (6,8%)	VB 02KK
1.051	214	B 173	SN	Von: B 173/B 180 OM Flöha Nach: B 173/K 7706 Zählstelle: 5144 1106 BVWP: Ortsumgehung	9.300	586 (6,3%)	VB 02KK
1.052	214	B 95	SN	Von: B 95/S 232 Nach: B 95/S 233 Zählstelle: 5343 1109 BVWP: Ortsumgehung	9.300	521 (5,6%)	VB 02KK
1.053	214	B 2	BY	Von: Emd. St 2038 Nach: Emd. B472 O Zählstelle: 8233 9112 BVWP: Ortsumgehung	9.300	474 (5,1%)	WB 02KK
1.054	214	B 96	SN	Von: B 96/S 135 Nach: B 96/S 144 Zählstelle: 5054 1104 BVWP: Ortsumgehung	9.300	474 (5,1%)	WB* 02KK
1.055	214	B 11	BY	Von: Regen Nach: Dreieck Zählstelle: 7044 9104 BVWP: Ortsumgehung	9.300	456 (4,9%)	VB 02KK
1.056	214	B 49	HE	Von: Reiskirchen Nach: Grünberg Zählstelle: 5419 0504 BVWP: Ortsumgehung	9.300	381 (4,1%)	VB 02KK

Nr	Rang	Straße	BL	Infos	DTV	SV (SV%)	BVWP
1.057	215	B 213	NI	Von: Kreisgrenze Nach: K 161 Zählstelle: 3212 0445 BVWP: Ausbau	9.200	3.054 (33,2%)	WB* 24KK
1.058	215	B 62	HE	Von: Alsfeld Nach: AS Alsfeld-Ost (A 5) Zählstelle: 5221 0204 BVWP: Ortsumgehung	9.200	1.270 (13,8%)	WB 02KK
1.059	215	B 175	SN	Von: B 175/K 7310/S 288 Nach: B 175/S 289 Zählstelle: 5141 1103 BVWP: Ortsumgehung	9.200	1.214 (13,2%)	VB 04KK
1.060	215	B 215	NI	Von: K 8 Nach: OD Nienburg Zählstelle: 3321 0458 BVWP: Ortsumgehung	9.200	1.113 (12,1%)	WB 02KK
1.061	215	B 173	SN	Von: B 173/S 192 Nach: B 173/K 9080/S 36 Zählstelle: 4947 4231 BVWP: Ortsumgehung	9.200	902 (9,8%)	VB 02KK
1.062	215	B 299	BY	Von: Landshut Nach: Neumarkt (NM 12 in Mühlhausen) Zählstelle: 6734 9146 BVWP: Ortsumgehung	9.200	819 (8,9%)	VB 02KK
1.063	215	B 247	TH	Von: B 88 Ohrdruf-Süd Nach: B 88 Ohrdruf-Nord Zählstelle: 5130 0003 BVWP: Ausbau	9.200	764 (8,3%)	WB 24KK
1.064	215	B 210	NI	Von: L2-2609 010 Nach: AS Emden-Ost (A 31) Zählstelle: 2609 0421 BVWP: Ortsumgehung	9.200	708 (7,7%)	VB 02KK
1.065	215	B 7	NW	Von: B 68, Scherfede Nach: B 252, Warburg Zählstelle: 4420 2201 BVWP: Ortsumgehung	9.200	690 (7,5%)	WB 02KK
1.066	215	B 457	HE	Von: Hungen Nach: Langsdorf Zählstelle: 5519 0776 BVWP: Ausbau	9.200	616 (6,7%)	VB 24KK
1.067	215	B 57	NW	Von: K 9 Nach: L 117 Zählstelle: 4903 2205 BVWP: Ortsumgehung	9.200	607 (6,6%)	WB 02KK

Nr	Rang	Straße	BL	Infos	DTV	SV (SV%)	BVWP
1.068	215	B 169	BB	Von: Senftenberg, K 6602 Nach: AS Ruhland (A 13) Zählstelle: 4549 2001 BVWP: Ortsumgehung	9.200	524 (5,7%)	VB 02KK
1.069	215	B 299	BY	Von: OE Waldsassen Nach: St 2176 nördl. Mitterteich Zählstelle: 6039 9104 BVWP: Ortsumgehung	9.200	423 (4,6%)	VB 02KK
1.070	215	B 431	SH	Von: L 108 Uetersen Nach: Nordende Zählstelle: 2223 0610 BVWP: Ortsumgehung	9.200	368 (4,0%)	WB 02KK
1.071	216	B 203	SH	Von: K 56 Emd. Westerdeichstrich Nach: L 156 Oesterdeichstrich Zählstelle: 1819 0303 BVWP: Neubau Anmerkung: Seltsam hohes Schwerverkehrsaufkommen. Wurde im Zweifelsfall belassen.	9.100	3.458 (38,0%)	WB 02KK
1.072	216	B 85	BY	Von: BRUCK Nach: AS Schwandorf-Mitte (A 93) Zählstelle: 6739 9101 BVWP: Ausbau	9.100	1.238 (13,6%)	WB 24KK
1.073	216	B 80	TH	Von: K 2160 G Nach: B 247 Leinefelde Zählstelle: 4627 0002 BVWP: Ortsumgehung	9.100	1.101 (12,1%)	VB 04KB als A 38
1.074	216	B 255	RP	Von: Emd. L 304 Nach: Emd. K 8 Hinterkirchen Zählstelle: 5413 0066 BVWP: Ortsumgehung	9.100	965 (10,6%)	VB 02KK
1.075	216	B 312	BW	Von: B312/K7503 Ringschnait Nach: B312/L265 Ochsenhausen Zählstelle: 7925 1102 BVWP: Ortsumgehung	9.100	801 (8,8%)	VB 02KK
1.076	216	B 62	HE	Von: Brungershausen Nach: Caldern Zählstelle: 5117 0403 BVWP: Ortsumgehung	9.100	710 (7,8%)	VB 02KK
1.077	216	B 32	BW	Von: B32/L286 Altshausen (Nord) Nach: B32/L291 b. Blitzenreute Zählstelle: 8023 1101 BVWP: Ortsumgehung	9.100	673 (7,4%)	WB 02KK
1.078	216	B 229	NW	Von: L 528/Radevormwald, Remscheider Straße Nach: K 37 Zählstelle: 4811 2250 BVWP: Ortsumgehung	9.100	673 (7,4%)	WB 02KK

Nr	Rang	Straße	BL	Infos	DTV	SV (SV%)	BVWP
1.079	216	B 14	BY	Von: Sulzbach-Rosenberg (Hahnbnch) N Nach: SULZBACH-ROSENBERG (B 85) Zählstelle: 6436 9104 BVWP: Ortsumgehung	9.100	619 (6,8%)	WB 02KK
1.080	216	B 229	NW	Von: L 86 Nach: B 54 Brügge, Halverstraße Zählstelle: 4711 2208 BVWP: Ortsumgehung	9.100	601 (6,6%)	WB* 02KK
1.081	216	B 34	BW	Von: B34/K6332 Wyhlen Nach: B34/B316 Rheinfelden Zählstelle: 8412 1100 BVWP: Ortsumgehung	9.100	519 (5,7%)	VB 02KK
1.082	216	B 229	NW	Von: L 686/K 11 Nach: K 12/Balve, Mellener Straße Zählstelle: 4613 2200 BVWP: Ortsumgehung	9.100	510 (5,6%)	WB 02KK
1.083	216	B 76	SH	Von: Emd. K 57 Koselfeld Nach: Emd. K 86 Fleckeby Zählstelle: 1524 0427 BVWP: Ortsumgehung	9.100	491 (5,4%)	WB 02KK
1.084	216	B 251	HE	Von: L 3220 Nach: L 3211 Zählstelle: 4621 0211 BVWP: Ortsumgehung	9.100	346 (3,8%)	WB 02KK
1.085	216	B 16	BY	Von: OAL 5, KV Altdorf Nach: Kaufbeuren, Ganghoferstrasse Zählstelle: 8129 9182 BVWP: Ortsumgehung	9.100	300 (3,3%)	WB 02KK
1.086	217	B 169	SN	Von: B 98/B 169 b. Zeithain Nach: B 169/S 89 Zählstelle: 4646 1102 BVWP: Ortsumgehung	9.000	1.431 (15,9%)	VB 02KK
1.087	217	B 505	BY	Von: AS Hirschaid Nach: AS Bamberg Süd Zählstelle: 6131 9103 BVWP: Ausbau	9.000	1.395 (15,5%)	WB 24KK
1.088	217	B 19	BY	Von: B 26 / Werneck Nach: AS Werneck (A 70) Zählstelle: 6026 9201 BVWP: Ortsumgehung	9.000	864 (9,6%)	VB 02KK
1.089	217	B 414	RP	Von: Kr. L 285 Kirburg Nach: Emd. K 31 Lautzenbrücken Zählstelle: 5313 0123 BVWP: Ortsumgehung	9.000	792 (8,8%)	WB 02KK

Nr	Rang	Straße	BL	Infos	DTV	SV (SV%)	BVWP
1.090	217	B 32	BY	Von: St 2002 Nach: St2383 Zählstelle: 8325 9100 BVWP: Ortsumgehung	9.000	729 (8,1%)	WB 02KK
1.091	217	B 4	TH	Von: L 2083 Nach: L 2079 Zählstelle: 4530 0003 BVWP: Ausbau	9.000	720 (8,0%)	WB 24KK
1.092	217	B 236	NW	Von: L 698 Nach: L 692 Zählstelle: 4611 2210 BVWP: Ortsumgehung	9.000	702 (7,8%)	WB 02KK
1.093	217	B 14	BW	Von: B14/B39 Mainhardt Nach: B14/L1046 bei Michelfeld Zählstelle: 6923 1101 BVWP: Ortsumgehung	9.000	630 (7,0%)	WB 02KK
1.094	217	B 101	SN	Von: B 101/S 210 Nach: B 101/S 235 Zählstelle: 5145 1103 BVWP: Ausbau	9.000	630 (7,0%)	VB 24KK
1.095	217	B 66	NW	Von: Ende OD Bartrup Nach: B1 östl. Bartrup Zählstelle: 4020 2449 BVWP: Ortsumgehung	9.000	594 (6,6%)	VB 02KK
1.096	217	B 212	NI	Von: B74 Berne Nach: L866 Zählstelle: 2816 0432 BVWP: Ortsumgehung	9.000	594 (6,6%)	VB 02KK
1.097	217	B 240	NI	Von: B 3 Eime Nach: Kreuz Eime Zählstelle: 3924 0589 BVWP: Ortsumgehung	9.000	576 (6,4%)	WB 02KK
1.098	217	B 85	TH	Von: Kreuz B 7 Weimar Nach: L 2159/K 3050 S Zählstelle: 4934 0001 BVWP: Ausbau	9.000	540 (6,0%)	WB 24KK
1.099	217	B 54	RP	Von: Abgang Fachingen Nach: Diez, Holzheimer Kreuzung Zählstelle: 5614 0048 BVWP: Ortsumgehung	9.000	522 (5,8%)	WB* 02KK
1.100	217	B 223	NW	Von: AS Kirchhellen-Nord (A 31) Nach: Schwickingsfeld Zählstelle: 4307 2383 BVWP: Ausbau	9.000	522 (5,8%)	VB 24KK

Nr	Rang	Straße	BL	Infos	DTV	SV (SV%)	BVWP
1.101	217	B 452	HE	Von: Rondell Hoheneiche Nach: Abzweig L 3403 Zählstelle: 4825 0112 BVWP: Ortsumgehung	9.000	504 (5,6%)	VB 02KK
1.102	217	B 260	RP	Von: Bad Ems, Bahnhoftsbrücke Nach: OD Nassau Schloßpark Zählstelle: 5612 0081 BVWP: Ortsumgehung	9.000	414 (4,6%)	VB 02KK
1.103	217	B 455	HE	Von: Emd. B 3 Nach: Dorheim Zählstelle: 5618 0210 BVWP: Ortsumgehung	9.000	405 (4,5%)	VB 02KK
1.104	217	B 454	HE	Von: Abzw. K 12 Nach: Neustadt/Queralle Zählstelle: 5120 0563 BVWP: Ortsumgehung	9.000	369 (4,1%)	WB 02KK
1.105	217	B 501	SH	Von: K 59 Nach: K 46 Zählstelle: 1831 1122 BVWP: Ortsumgehung	9.000	333 (3,7%)	WB 02KK
1.106	218	B 93	TH	Von: K 2070 Y/K 6010 Y Nach: K 2050 Y/K 5570 Y Zählstelle: 5040 4474 BVWP: Ortsumgehung	8.900	1.193 (13,4%)	VB 02KK
1.107	218	B 27	NI	Von: Gieboldehausen Nach: Herzberg Zählstelle: 4327 0414 BVWP: Ortsumgehung	8.900	1.050 (11,8%)	WB 02KK
1.108	218	B 93	TH	Von: Lamdesgremue Sachsen Nach: L 1354 Zählstelle: 5140 0001 BVWP: Ortsumgehung	8.900	792 (8,9%)	VB 02KK
1.109	218	B 169	BB	Von: Drebkau, L 52 Nach: Allmosen, B 96 Zählstelle: 4351 2002 BVWP: Ortsumgehung	8.900	783 (8,8%)	VB 02KK
1.110	218	B 247	TH	Von: B 88 Ohrdruf-Nord Nach: L 1028/L 2146 Zählstelle: 5130 0006 BVWP: Ausbau	8.900	783 (8,8%)	WB 24KK
1.111	218	B 106	MV	Von: Ludwigslust B191 Nach: AS Ludwigslust (A 24) Zählstelle: 2634 0103 BVWP: Ortsumgehung	8.900	774 (8,7%)	VB 04KB als A 14

Nr	Rang	Straße	BL	Infos	DTV	SV (SV%)	BVWP
1.112	218	B 388	BY	Von: ED 15 Maria/Thalheim Nach: B 15/ED 26 Taufkirchen Zählstelle: 7638 9105 BVWP: Ortsumgehung	8.900	739 (8,3%)	VB 02KK
1.113	218	B 4	TH	Von: L 2165 Nach: L 2142 Zählstelle: 4831 0001 BVWP: Ortsumgehung	8.900	659 (7,4%)	VB 02KK WB 24KK
1.114	218	B 413	RP	Von: Wied Fahrbt. Nach: Merkelbach Fahrbt. Zählstelle: 5312 0108 BVWP: Ortsumgehung	8.900	623 (7,0%)	WB 02KK
1.115	218	B 87	ST	Von: OE Weissenfels Nach: L 199 Zählstelle: 4837 3031 BVWP: Ortsumgehung	8.900	614 (6,9%)	WB 02KK
1.116	218	B 237	NW	Von: Wipperfürth Nach: Ohl Zählstelle: 4810 2206 BVWP: Ortsumgehung	8.900	596 (6,7%)	VB 02KK
1.117	218	B 85	BY	Von: L2127 Tittling Nach: L2323 Ruderting Zählstelle: 7346 9140 BVWP: Ortsumgehung	8.900	587 (6,6%)	VB 02KK
1.118	218	B 173	SN	Von: B 173/S 194/S 208 Nach: B 173/K 7712 Zählstelle: 5046 1110 BVWP: Ortsumgehung	8.900	579 (6,5%)	WB 02KK
1.119	218	B 112	BB	Von: OA Frankfurt (O), B 5 Nach: Lebus, B 167 Zählstelle: 3653 2005 BVWP: Ortsumgehung	8.900	365 (4,1%)	VB 02KK
1.120	218	B 221	NW	Von: L 19 Nach: KV Zählstelle: 4803 2202 BVWP: Ortsumgehung	8.900	356 (4,0%)	VB 02KK
1.121	218	B 65	NW	Von: KP B 65 / K 60 (Lübbecke) Nach: KP B 65 / OE Lübbecke Zählstelle: 3617 2221 BVWP: Ortsumgehung	8.900	329 (3,7%)	WB 02KK
1.122	218	B 104	MV	Von: OA Schwerin Nach: Emd. L 101-Sternberg Zählstelle: 2334 0111 BVWP: Ortsumgehung	8.900	329 (3,7%)	WB 02KK

Nr	Rang	Straße	BL	Infos	DTV	SV (SV%)	BVWP
1.123	218	B 251	HE	Von: AS Zierenberg (67) Nach: OA Ehlen, L 3220 Zählstelle: 4621 0212 BVWP: Ortsumgehung	8.900	329 (3,7%)	WB 02KK
1.124	218	B 3	BW	Von: B3/B500 OU Baden-Baden Nach: B3/K9611 Baden-Baden Sandweier Zählstelle: 7115 1112 BVWP: Ortsumgehung	8.900	196 (2,2%)	VB 02KK
1.125	219	B 169	SN	Von: B 169/S 30 Nach: B 169/S 86 Zählstelle: 4745 1105 BVWP: Ortsumgehung	8.800	1.734 (19,7%)	VB 04KK
1.126	219	B 252	HE	Von: Herzhausen Nach: Dorfitter Zählstelle: 4719 0210 BVWP: Ortsumgehung	8.800	1.672 (19,0%)	VB 02KK
1.127	219	B 311	BW	Von: B311/L227 Tuttlingen Nach: B311/L440 Neuhausen Zählstelle: 8019 1101 BVWP: Ortsumgehung Neuhausen; Kreuzstraßentunnel Tuttlingen	8.800	1.109 (12,6%)	VB 02KK
1.128	219	B 70	NW	Von: K 21 Nach: K 14 Zählstelle: 4007 4425 BVWP: Ortsumgehung	8.800	766 (8,7%)	WB 02KK
1.129	219	B 83	NI	Von: B 83 / L 586 Hehlen Nach: B 83 / L 431 Emmern Zählstelle: 3922 0435 BVWP: Ortsumgehung	8.800	739 (8,4%)	WB 02KK
1.130	219	B 96	BB	Von: Wünsdorf, L 74 Nach: Zossen, B 246n, Mittenwalde Zählstelle: 3846 2010 BVWP: Ortsumgehung	8.800	660 (7,5%)	WB 02KK
1.131	219	B 87	SN	Von: B 87/K 7424 Nach: B 87/K 7422 Zählstelle: 4541 1104 BVWP: Ortsumgehung	8.800	651 (7,4%)	VB 04KK
1.132	219	B 275	HE	Von: Nider-Mockstadt Nach: Ranstadt Zählstelle: 5619 0601 BVWP: Ortsumgehung	8.800	572 (6,5%)	WB 02KK
1.133	219	B 79	ST	Von: B 79 / K 1322 Nach: B 79 / L 24 / Harsleben Zählstelle: 4132 4032 BVWP: Ortsumgehung	8.800	519 (5,9%)	VB 02KK

Nr	Rang	Straße	BL	Infos	DTV	SV (SV%)	BVWP
1.134	219	B 53	RP	Von: L 158 Nach: K 101 Zählstelle: 6008 0087 BVWP: Ortsumgehung	8.800	502 (5,7%)	WB 02KK
1.135	219	B 521	HE	Von: Emd. L 3205 Nach: Büdesheim Zählstelle: 5718 0375 BVWP: Ortsumgehung	8.800	449 (5,1%)	WB 02KK
1.136	219	B 275	HE	Von: Merzhausen K740 Nach: Usingen (W) Zählstelle: 5616 0305 BVWP: Ortsumgehung	8.800	440 (5,0%)	WB 02KK
1.137	219	B 456	HE	Von: Emd. K 412 / K423 Nach: Emd. K 411 Weilburg Zählstelle: 5515 6403 BVWP: Ortsumgehung	8.800	326 (3,7%)	VB 02KK
1.138	220	B 169	SN	Von: B 169/S 35 Nach: B 169/S 30 Zählstelle: 4744 1103 BVWP: Ortsumgehung	8.700	1.775 (20,4%)	WB* 04KK
1.139	220	B 314	BW	Von: B314/L158/K6506 Untereggingen Nach: B315/K6597 Grimmelschhofen Zählstelle: 8216 1103 BVWP: Ortsumgehung	8.700	1.653 (19,0%)	VB 02KK
1.140	220	B 426	HE	Von: L 3361 Nach: Pfungstadt/Hahn Zählstelle: 6217 0544 BVWP: Ortsumgehung	8.700	1.227 (14,1%)	VB 02KK
1.141	220	B 254	HE	Von: AS L 3141 (Grossenlüder-West) Nach: AS L 3142 (Landenshn.-Vogelsbergkrs.) Zählstelle: 5423 0103 BVWP: Ortsumgehung	8.700	966 (11,1%)	WB 02KK
1.142	220	B 466	BW	Von: B466/L1160 Lauterstein Nach: B 466/L 1221 Böhmenkirch Zählstelle: 7325 1100 BVWP: Ortsumgehung	8.700	905 (10,4%)	WB 02KK
1.143	220	B 525	NW	Von: K 58 Nach: K 46 Zählstelle: 4009 2400 BVWP: Ortsumgehung	8.700	879 (10,1%)	VB 02KK
1.144	220	B 91	ST	Von: L 191 / Theißen Nach: L 190 Zählstelle: 4838 3049 BVWP: Ortsumgehung	8.700	766 (8,8%)	VB 02KK

Nr	Rang	Straße	BL	Infos	DTV	SV (SV%)	BVWP
1.145	220	B 290	BW	Von: AS Crailsheim (A 6) Nach: B 290 / L 1040 bei Rot am See Zählstelle: 6726 1100 BVWP: Ortsumgehung	8.700	748 (8,6%)	WB 02KK
1.146	220	B 59	NW	Von: K 26 Nach: K 31 Zählstelle: 4905 2201 BVWP: Ortsumgehung	8.700	687 (7,9%)	VB 02KK
1.147	220	B 185	ST	Von: OE Köthen Nach: L 148 Zählstelle: 4237 1394 BVWP: Ortsumgehung	8.700	635 (7,3%)	WB 02KK
1.148	220	B 236	NW	Von: L 715 Nach: B 55 Grevenbrück Zählstelle: 4814 2306 BVWP: Ortsumgehung	8.700	635 (7,3%)	VB 02KK
1.149	220	B 404	SH	Von: L 159 Nach: AS Schwarzenbek/Grande (A 24) Zählstelle: 2428 0748 BVWP: Ausbau	8.700	635 (7,3%)	WB* 24KB als A 21
1.150	220	B 5	SH	Von: B 200 nördl. Hussum Nach: L 273 Zählstelle: 1420 0256 BVWP: Ortsumgehung	8.700	626 (7,2%)	VB 02KK
1.151	220	B 278	HE	Von: AS L 3174 (Lahrbach) Nach: AS K 31 (Günthers) Zählstelle: 5326 0403 BVWP: Ortsumgehung	8.700	626 (7,2%)	WB 02KK
1.152	220	B 59	NW	Von: KV L 375 Nach: K 26 Zählstelle: 4906 2203 BVWP: Ortsumgehung	8.700	592 (6,8%)	VB 02KK
1.153	220	B 95	SN	Von: B 95/S 259 Nach: B 95/B 180 Burkhardtsdorf Zählstelle: 5343 1108 BVWP: Ortsumgehung	8.700	496 (5,7%)	VB 02KK
1.154	220	B 287	BY	Von: L 2292 / Bad Kissingen Nach: B 19 / Nüdlingen Zählstelle: 5726 9101 BVWP: Ortsumgehung	8.700	383 (4,4%)	WB 02KK
1.155	220	B 502	SH	Von: Emd. K 24 Nach: Emd. K 44 Zählstelle: 1627 0306 BVWP: Ortsumgehung	8.700	165 (1,9%)	VB 04KK

Nr	Rang	Straße	BL	Infos	DTV	SV (SV%)	BVWP
1.156	221	B 4	NI	Von: Holdenstedt (AS K 17) Nach: Uelzen (S), (AS L 270) Zählstelle: 3029 4235 BVWP: Ortsumgehung	8.600	1.746 (20,3%)	VB 02KK
1.157	221	B 80	TH	Von: L 2049 Nach: L 1035 Zählstelle: 4529 0002 BVWP: Ortsumgehung	8.600	1.178 (13,7%)	VB 04KB als A 38
1.158	221	B 254	HE	Von: Maar Nach: Reuters Zählstelle: 5322 0310 BVWP: Ortsumgehung	8.600	1.118 (13,0%)	VB 02KK
1.159	221	B 87	SN	Von: B 87/B 183 Torgau Nach: B 87/K 8985 Zählstelle: 4443 4205 BVWP: Ortsumgehung	8.600	1.109 (12,9%)	WB* 04KK
1.160	221	B 15	BY	Von: Regensburg (B 15/ St 2144 / R1 b. Eggmühl) Nach: Landshut (B 15/ St 2329 in Köfering) Zählstelle: 7039 9117 BVWP: Ortsumgehung	8.600	1.101 (12,8%)	WB 02KK
1.161	221	B 214	NI	Von: Schwarmstedt Nach: AS Schwarmstedt (A 7) Zählstelle: 3324 0462 BVWP: Ortsumgehung	8.600	1.101 (12,8%)	WB 02KK
1.162	221	B 289	BY	Von: BAG Nach: AS KR. KU 6 (MAINLEUS-WEST) Zählstelle: 5834 9170 BVWP: Ortsumgehung	8.600	834 (9,7%)	VB 02KK
1.163	221	B 13	BY	Von: AS Ansbach (A 6) Nach: Merkendorf Zählstelle: 6730 9216 BVWP: Ortsumgehung	8.600	791 (9,2%)	VB 02KK
1.164	221	B 73	NI	Von: L 116 Nach: B 495 Hemmoor Zählstelle: 2321 0423 BVWP: Ortsumgehung	8.600	765 (8,9%)	WB* 02KK
1.165	221	B 466	BY	Von: Gunzenhausen-Ost Nach: Geislohe Zählstelle: 6830 9105 BVWP: Ortsumgehung	8.600	671 (7,8%)	VB 02KK
1.166	221	B 173	SN	Von: B 173/S 295 Nach: B 94/B 173 Reichenbach Zählstelle: 5339 1103 BVWP: Ortsumgehung	8.600	662 (7,7%)	VB 02KK

Nr	Rang	Straße	BL	Infos	DTV	SV (SV%)	BVWP
1.167	221	B 54	RP	Von: Diez, Knoten 10 Nach: Diez, Aartalbrücke Zählstelle: 5614 0400 BVWP: Ortsumgehung	8.600	654 (7,6%)	WB* 02KK
1.168	221	B 41	RP	Von: L 174 Nach: L 173 Zählstelle: 6309 0011 BVWP: Ortsumgehung	8.600	645 (7,5%)	VB 02KK
1.169	221	B 6	ST	Von: B 6 / A 9 / LG SN Nach: B 6 / L 168 / Gröbers Zählstelle: 4538 3009 BVWP: Ortsumgehung	8.600	628 (7,3%)	VB 02KB
1.170	221	B 58	NW	Von: K 28 Nach: L 794 Zählstelle: 4213 2302 BVWP: Ortsumgehung	8.600	593 (6,9%)	VB 02KK
1.171	221	B 317	BW	Von: B317/L146 Mambach Nach: B317/L142 bei Aitern Zählstelle: 8213 1100 BVWP: Ortsumgehung	8.600	550 (6,4%)	WB 02KK
1.172	221	B 463	BW	Von: B463/L572 Dillweissenstein Nach: B463/L338 Unterreichenbach Zählstelle: 7118 1102 BVWP: Ortsumgehung	8.600	525 (6,1%)	VB 02KK
1.173	221	B 173	SN	Von: B 173/K 7331 Nach: B 173/K 7307 Zählstelle: 5241 1101 BVWP: Ortsumgehung	8.600	482 (5,6%)	VB 02KK
1.174	221	B 430	SH	Von: L 68 Nach: L 67 Zählstelle: 1828 0607 BVWP: Ortsumgehung	8.600	464 (5,4%)	WB 02KK
1.175	221	B 275	HE	Von: Emd. K 702 Nach: Emd. K 663 Zählstelle: 5814 0295 BVWP: Ortsumgehung	8.600	370 (4,3%)	WB 02KK
1.176	221	B 244	ST	Von: L 86 OA Wernigerode Nach: L 86 OE Wernigerode Zählstelle: 4130 4087 BVWP: Ortsumgehung	8.600	353 (4,1%)	WB* 02KK
1.177	221	B 9	NW	Von: K 14 Nach: L 478 Zählstelle: 4604 2210 BVWP: Ortsumgehung	8.600	310 (3,6%)	WB 02KK

Nr	Rang	Straße	BL	Infos	DTV	SV (SV%)	BVWP
1.178	222	B 25	BY	Von: Wallerstein Emd. St 1060 W Nach: Nördlingen Emd. B 29 Zählstelle: 7128 9155 BVWP: Ortsumgehung	8.500	1.649 (19,4%)	VB 02KK
1.179	222	B 3	NI	Von: Elstorf (L 235) Nach: Ketzendorf (Kreisgrenze) Zählstelle: 2524 0401 BVWP: Ortsumgehung	8.500	1.250 (14,7%)	WB 02KK
1.180	222	B 104	SH	Von: Schlutup K 16 (Westen) Nach: Landesgrenze MV (Osten) Zählstelle: 2130 0201 BVWP: Ortsumgehung	8.500	978 (11,5%)	VB 02KK
1.181	222	B 169	BB	Von: AS Ruhland (A 13) Nach: Lauchhammer, L 63 Zählstelle: 4548 2001 BVWP: Ortsumgehung	8.500	901 (10,6%)	VB 02KK
1.182	222	B 5	BB	Von: Bückwitz, B 102 Nach: Wusterh, L 142 Zählstelle: 3140 2040 BVWP: Ortsumgehung	8.500	884 (10,4%)	VB 02KK
1.183	222	B 189	ST	Von: L 16 Nach: L 35 / K 1051 / SM-Gr. Zählstelle: 3337 6035 BVWP: Ortsumgehung	8.500	842 (9,9%)	VB 04KB als A 14
1.184	222	B 215	NI	Von: B 6 OU Nienburg Nach: B 214 Nienburg, Celler Straße Zählstelle: 3321 0414 BVWP: Ortsumgehung	8.500	842 (9,9%)	WB 02KK
1.185	222	B 96	BB	Von: Löwenberg, B 167 n, Liebenw Nach: Gransee, L 22 n, Zehdenick Zählstelle: 3044 2050 BVWP: Ortsumgehung	8.500	825 (9,7%)	VB 02KK
1.186	222	B 189	ST	Von: L 53 / K 1187 Nach: 2. L 30 Zählstelle: 3436 6031 BVWP: Ortsumgehung	8.500	782 (9,2%)	VB 04KB als A 14
1.187	222	B 109	MV	Von: Abzw, L 31 (Ducherow) Nach: Anklam (Pasewalker Allee) Zählstelle: 2148 1736 BVWP: Ortsumgehung	8.500	740 (8,7%)	VB 02KK
1.188	222	B 294	BW	Von: B294/L611 Neulingen-Bauschlott-Mitte Nach: B294/L1103 Bretten Zählstelle: 6918 1107 BVWP: Ortsumgehung	8.500	731 (8,6%)	WB 02KK

Nr	Rang	Straße	BL	Infos	DTV	SV (SV%)	BVWP
1.189	222	B 39	BW	Von: B39/L1035 Willsbach Nach: B39/L1111 Löwenstein Zählstelle: 6822 1101 BVWP: Ortsumgehung	8.500	655 (7,7%)	VB 02KK
1.190	222	B 88	TH	Von: L 2148 Crawinkel Nach: L 2148 Ohrdruf Zählstelle: 5130 0001 BVWP: Ortsumgehung	8.500	553 (6,5%)	WB 02KK
1.191	222	B 275	HE	Von: Emd. L 3351 Ossenheim Nach: Emd. L 3187 Zählstelle: 5618 0382 BVWP: Ortsumgehung	8.500	468 (5,5%)	WB 02KK
1.192	222	B 270	RP	Von: L 356 Nach: L 388 Zählstelle: 6412 0057 BVWP: Ortsumgehung	8.500	408 (4,8%)	WB 02KK
1.193	222	B 310	BY	Von: AS Fuessen (A 7) Nach: OAL 2 Zählstelle: 8430 9103 BVWP: Ortsumgehung	8.500	400 (4,7%)	WB 02KK
1.194	222	B 2	BY	Von: Emd. St 2562 Nach: OE Murnau S Zählstelle: 8333 9110 BVWP: Ortsumgehung	8.500	340 (4,0%)	WB 02KK
1.195	222	B 66	NW	Von: L936 Nach: Beginn OD Lemgo Zählstelle: 3919 2382 BVWP: Ortsumgehung	8.500	306 (3,6%)	VB 02KK
1.196	222	B 221	NW	Von: L 117 Heinsberg Nach: OD Heinsberg Zählstelle: 4902 2201 BVWP: Ortsumgehung	8.500	264 (3,1%)	VB 02KK
1.197	223	B 80	TH	Von: L 1001/L 2009 Nach: L 2003 Zählstelle: 4625 4444 BVWP: Ortsumgehung	8.400	1.378 (16,4%)	VB 04KB als A 38
1.198	223	B 63	NW	Von: L795 Nach: AS Wickede (445) Zählstelle: 4413 2429 BVWP: Ortsumgehung	8.400	916 (10,9%)	WB 02KK
1.199	223	B 44	HE	Von: Amtsgrenze Nach: Klein Röhrheim Zählstelle: 6216 0501 BVWP: Ortsumgehung	8.400	748 (8,9%)	VB 02KK

Nr	Rang	Straße	BL	Infos	DTV	SV (SV%)	BVWP
1.200	223	B 84	HE	Von: OE Hünfeld Nach: AS L 3173 (Abzweig Grossentaft) Zählstelle: 5324 0504 BVWP: Ortsumgehung	8.400	722 (8,6%)	VB 02KK
1.201	223	B 216	NI	Von: Bavendorf (K 14) Nach: Dahlenburg (L 232) Zählstelle: 2829 4711 BVWP: Ortsumgehung	8.400	714 (8,5%)	VB 02KK
1.202	223	B 237	NW	Von: Bergisch Born Nach: L 68/K 3 Zählstelle: 4809 2207 BVWP: Ortsumgehung	8.400	664 (7,9%)	VB 02KK
1.203	223	B 7	NW	Von: K 14, Ossendorf Nach: B 252, Warburg Zählstelle: 4520 2200 BVWP: Ortsumgehung	8.400	647 (7,7%)	WB 02KK
1.204	223	B 28	BW	Von: B28/K5301 Oberkirch, Obere Linde Nach: B28/L92 Oppenau Zählstelle: 7514 1101 BVWP: Ortsumgehung	8.400	588 (7,0%)	VB 02KK
1.205	223	B 56	NW	Von: Essig Nach: Kuchenheim Zählstelle: 5307 2205 BVWP: Ortsumgehung	8.400	554 (6,6%)	VB 02KK
1.206	223	B 247	TH	Von: B 247 Ende GVF Nach: L 2123 Zählstelle: 5030 0003 BVWP: Ausbau	8.400	554 (6,6%)	WB 24KK
1.207	223	B 22	BY	Von: Emd. KR. BT 17 (LEHEN) Nach: Emd. KR. BT 3 (SEYBOTHENREUTH) Zählstelle: 6035 9165 BVWP: Ortsumgehung	8.400	546 (6,5%)	VB 02KK
1.208	223	B 32	BY	Von: St2383 Nach: St 2378 Zählstelle: 8325 9148 BVWP: Ortsumgehung	8.400	504 (6,0%)	WB 02KK
1.209	223	B 50	RP	Von: K 59 Ri. Platten Nach: B 53 Ri. Kreisel Zeltingen Zählstelle: 6007 0033 BVWP: Neubau	8.400	470 (5,6%)	VB 04KK
1.210	223	B 178	SN	Von: B 99/B 178 b. Zittau Nach: B 178/K 8617 Zählstelle: 5054 1107 BVWP: Ortsumgehung	8.400	454 (5,4%)	VB 02KK

Nr	Rang	Straße	BL	Infos	DTV	SV (SV%)	BVWP
1.211	223	B 257	RP	Von: K 94 Abfahrt Alsdorf Nach: K 94 Abfahrt Niederweis Zählstelle: 6104 7139 BVWP: Ortsumgehung	8.400	445 (5,3%)	VB 02KK
1.212	223	B 275	HE	Von: Selters Nach: Ortenberg Zählstelle: 5620 0603 BVWP: Ortsumgehung	8.400	395 (4,7%)	WB 02KK
1.213	223	B 427	RP	Von: K 39 Nach: K 39 Zählstelle: 6812 0112 BVWP: Ortsumgehung	8.400	378 (4,5%)	WB* 02KK
1.214	223	B 258	NW	Von: K2 Nach: L214 Zählstelle: 5403 2203 BVWP: Ortsumgehung	8.400	370 (4,4%)	VB 02KK
1.215	223	B 56	NW	Von: K 1 KV Nach: L 410 Zählstelle: 5001 1202 BVWP: Ortsumgehung	8.400	353 (4,2%)	VB 02KK
1.216	223	B 23	BY	Von: AS Oberammergau-S Nach: Emd. St 2060, Ettal N Zählstelle: 8432 9163 BVWP: Ortsumgehung	8.400	344 (4,1%)	WB 02KK
1.217	224	B 303	BY	Von: AS Bad Berneck/Himmelkron (A 9) Nach: Emd. B 2 (OD BAD BERNECK) Zählstelle: 5935 9143 BVWP: Ortsumgehung	8.300	1.594 (19,2%)	WB 04KB
1.218	224	B 311	BW	Von: B32/B311 Herbertingen Nach: B311 Riedlingen Zählstelle: 7822 1107 BVWP: Ortsumgehung	8.300	1.394 (16,8%)	WB* 02KK
1.219	224	B 187	ST	Von: L 127 SM-Gr. Nach: OA Wittenberg Zählstelle: 4142 3847 BVWP: Ortsumgehung	8.300	1.112 (13,4%)	WB* 04KK
1.220	224	B 312	BW	Von: B 312 nördl Honau Nach: B 312/ B 313 Abzweig Großengstingen Zählstelle: 7521 1103 BVWP: Ortsumgehung	8.300	838 (10,1%)	WB 02KK
1.221	224	B 299	BY	Von: Lengloh Nach: Trostberg Zählstelle: 7941 9186 BVWP: Ortsumgehung	8.300	822 (9,9%)	WB 02KK

Nr	Rang	Straße	BL	Infos	DTV	SV (SV%)	BVWP
1.222	224	B 184	ST	Von: K 1776 Nach: B 184 OA Zerbst Zählstelle: 4139 2086 BVWP: Ortsumgehung	8.300	764 (9,2%)	VB 02KK
1.223	224	B 3	NI	Von: Gr. Hehlen Nach: Wolthausen Zählstelle: 3326 0402 BVWP: Ortsumgehung	8.300	714 (8,6%)	VB 02KK
1.224	224	B 73	NI	Von: L 111 Nach: L 144 Cadenberge Zählstelle: 2120 0926 BVWP: Ortsumgehung	8.300	714 (8,6%)	VB 02KK
1.225	224	B 198	MV	Von: Knotenpunkt L 252 Nach: OE Neustrelitz Zählstelle: 2644 0119 BVWP: Ortsumgehung	8.300	689 (8,3%)	VB 02KK
1.226	224	B 470	BY	Von: Dottenheim Nach: Dietersheim Zählstelle: 6429 9104 BVWP: Ortsumgehung	8.300	656 (7,9%)	WB 02KK
1.227	224	B 297	BW	Von: B297/L1154 Lorch Ri. Kloster Nach: B29 Auf-und Abfahrt Lorch Ost Zählstelle: 7224 1108 BVWP: Ortsumgehung	8.300	623 (7,5%)	VB 02KK
1.228	224	B 56	NW	Von: L 227 Nach: L 272 Zählstelle: 5002 2201 BVWP: Ortsumgehung	8.300	540 (6,5%)	VB 02KK
1.229	224	B 275	HE	Von: Emd. K 663 Nach: Emd. B 54 Zählstelle: 5814 0280 BVWP: Ortsumgehung	8.300	374 (4,5%)	WB 02KK
1.230	225	B 213	NI	Von: K 161 Nach: L 837 Zählstelle: 3212 0446 BVWP: Ortsumgehung	8.200	2.558 (31,2%)	VB 02KK
1.231	225	B 189	ST	Von: L 29 Dolle Nach: SBA-Gr. Stendal Zählstelle: 3535 5068 BVWP: Ortsumgehung	8.200	1.173 (14,3%)	VB 04KB als A 14
1.232	225	B 189	ST	Von: SBA-Gr. Magdeburg Nach: L 53 / K 1187 Zählstelle: 3536 6030 BVWP: Ortsumgehung	8.200	1.173 (14,3%)	VB 04KB als A 14

Nr	Rang	Straße	BL	Infos	DTV	SV (SV%)	BVWP
1.233	225	B 311	BW	Von: B311/B312 Riedlingen Nach: B311/K7588 Unlingen Zählstelle: 7823 1100 BVWP: Ortsumgehung	8.200	1.132 (13,8%)	VB 02KK
1.234	225	B 175	SN	Von: A 4 AS Glauchau-Ost (64) Nach: B 175/K 7310/S 288 Zählstelle: 5141 1108 BVWP: Ortsumgehung	8.200	1.050 (12,8%)	VB 04KK
1.235	225	B 311	BW	Von: B311/L456 Krauchenwies Nach: B311/L268 Mengen Zählstelle: 7921 1102 BVWP: Ortsumgehung	8.200	968 (11,8%)	WB 02KK
1.236	225	B 189	ST	Von: L 35 / K 1051 / SM-Gr. Nach: L 13 / L 14 / Osterburg Zählstelle: 3236 3829 BVWP: Ortsumgehung	8.200	902 (11,0%)	VB 04KB als A 14
1.237	225	B 64	NI	Von: L 489 Dannhausen Nach: Bad Gandersheim-Ost (Kellermann) Zählstelle: 4126 0413 BVWP: Ortsumgehung	8.200	795 (9,7%)	WB 02KK
1.238	225	B 175	SN	Von: B 169/B 175 Döbeln Nach: B 175/B 176 b. Hartha Zählstelle: 4843 1102 BVWP: Ortsumgehung	8.200	795 (9,7%)	VB 02KK
1.239	225	B 93	TH	Von: K 5120 Y Nach: K 5150 Y Zählstelle: 5040 0010 BVWP: Ortsumgehung	8.200	763 (9,3%)	WB 02KK
1.240	225	B 413	RP	Von: Kreisel Mündersbach Nach: Einfahrt Blindenheim Zählstelle: 5312 0107 BVWP: Ortsumgehung	8.200	763 (9,3%)	WB 02KK
1.241	225	B 1	NI	Von: Burgstemmen Nach: Heyersum Zählstelle: 3824 0407 BVWP: Ortsumgehung	8.200	738 (9,0%)	WB 02KK
1.242	225	B 5	SH	Von: B 209 Lauenburg Nach: K 3 Zählstelle: 2629 0705 BVWP: Ortsumgehung	8.200	738 (9,0%)	WB* 02KK
1.243	225	B 247	TH	Von: L 2017 Worbis Nach: L 20177 Teistungen Zählstelle: 4527 0002 BVWP: Ortsumgehung	8.200	705 (8,6%)	VB 02KK

Nr	Rang	Straße	BL	Infos	DTV	SV (SV%)	BVWP
1.244	225	B 6	ST	Von: B 6 / OE Quedlinburg Nach: B 6 / K 2358 / K 2359 / Westerhausen Zählstelle: 4232 4319 BVWP: Ortsumgehung	8.200	689 (8,4%)	VB 04KB
1.245	225	B 269	SL	Von: B269, Kreisel Körprich Nach: B269/L143, Nalbach Zählstelle: 6606 0336 BVWP: Ortsumgehung	8.200	681 (8,3%)	WB 02KK
1.246	225	B 229	NW	Von: B 236 Werdohl Nach: L 656 Zählstelle: 4712 2207 BVWP: Ortsumgehung	8.200	640 (7,8%)	VB 02KK
1.247	225	B 73	NI	Von: L 144 Nach: K 16 Ottendorf Zählstelle: 2119 0421 BVWP: Ortsumgehung	8.200	631 (7,7%)	VB 02KK
1.248	225	B 187	ST	Von: L 113 Nach: OA Jessen Zählstelle: 4244 2102 BVWP: Ortsumgehung	8.200	599 (7,3%)	WB 02KK
1.249	225	B 73	NI	Von: K 24 Nach: L 111 Zählstelle: 2220 0422 BVWP: Ortsumgehung	8.200	574 (7,0%)	WB* 02KK
1.250	225	B 62	HE	Von: Eckelshausen Nach: Abzw. Friedensdorf Zählstelle: 5117 0117 BVWP: Ortsumgehung	8.200	541 (6,6%)	VB 02KK
1.251	225	B 483	NW	Von: K 8 Nach: L 527 Zählstelle: 4709 2253 BVWP: Ortsumgehung	8.200	517 (6,3%)	VB 02KK
1.252	225	B 169	BB	Von: Allmosen, B 156 Nach: Senftenberg, B 96 Zählstelle: 4450 2003 BVWP: Ortsumgehung	8.200	492 (6,0%)	VB 02KK
1.253	225	B 178	SN	Von: B 178/K 8617 Nach: B 178/S 128 Zählstelle: 5054 1108 BVWP: Ortsumgehung	8.200	402 (4,9%)	VB 02KK
1.254	225	B 179	BB	Von: Bestensee, B 246 Nach: Königs Wusterhausen L 30 Zählstelle: 3747 2050 BVWP: Ortsumgehung	8.200	344 (4,2%)	VB 02KK

Nr	Rang	Straße	BL	Infos	DTV	SV (SV%)	BVWP
1.255	225	B 519	HE	Von: Flörsheim L3006 Nach: Weilbach B40 Zählstelle: 5916 0515 BVWP: Ortsumgehung	8.200	312 (3,8%)	VB 02KK
1.256	226	B 247	TH	Von: L 2123 Nach: L 2124 Zählstelle: 5030 4416 BVWP: Ausbau	8.100	1.272 (15,7%)	WB 24KK
1.257	226	B 5	BB	Von: Berge, L 173 Nach: L 99 n, Retzow Zählstelle: 3342 2010 BVWP: Ortsumgehung	8.100	1.037 (12,8%)	VB 02KK
1.258	226	B 54	NW	Von: L 723 Nach: BAG Zählstelle: 5214 2201 BVWP: Ortsumgehung	8.100	996 (12,3%)	VB 04KB
1.259	226	B 64	NW	Von: L 890, Brakel Nach: B 83, Höxter Zählstelle: 4221 2203 BVWP: Ortsumgehung	8.100	907 (11,2%)	VB 02KK
1.260	226	B 6	ST	Von: B 6 / K 2362 Nach: B 6 / L 66 Zählstelle: 4233 3853 BVWP: Ortsumgehung	8.100	891 (11,0%)	VB 04KB
1.261	226	B 93	TH	Von: L 2171 Nach: K 2060 Y Zählstelle: 5040 0002 BVWP: Ortsumgehung	8.100	761 (9,4%)	VB 02KK
1.262	226	B 209	NI	Von: Amelinghausen (NO), (L 234) Nach: Drögnindorf (K 23) Zählstelle: 2827 0498 BVWP: Ortsumgehung	8.100	761 (9,4%)	WB 02KK
1.263	226	B 107	SN	Von: A 14 AS Grimma (31) Nach: B 107/S 47 Zählstelle: 4742 1101 BVWP: Ortsumgehung	8.100	737 (9,1%)	WB 02KK
1.264	226	B 246	ST	Von: L 66 Nach: OA Oschersleben Zählstelle: 3933 3876 BVWP: Ortsumgehung	8.100	713 (8,8%)	WB* 02KK
1.265	226	B 64	NI	Von: B 64 / L 580 / K 71 Negenborn Nach: B 64 / B 240 Eschershausen Zählstelle: 4023 0407 BVWP: Ortsumgehung	8.100	689 (8,5%)	VB 02KK

Nr	Rang	Straße	BL	Infos	DTV	SV (SV%)	BVWP
1.266	226	B 1	NI	Von: Elze Nach: Burgstemmen Zählstelle: 3824 0408 BVWP: Ortsumgehung	8.100	672 (8,3%)	WB 02KK
1.267	226	B 58	NW	Von: L 89 Nach: L 362/L 481 Zählstelle: 4404 2203 BVWP: Ortsumgehung	8.100	672 (8,3%)	WB* 02KK
1.268	226	B 248	NI	Von: Kreuzung B 6 (Salzgitter) Nach: Lobmachtersen Zählstelle: 3928 0438 BVWP: Ortsumgehung	8.100	656 (8,1%)	WB 02KK
1.269	226	B 247	TH	Von: L 2125 Nach: B 84 Bad Langensalza Zählstelle: 4929 0035 BVWP: Ausbau	8.100	616 (7,6%)	WB 24KK
1.270	226	B 185	ST	Von: Baulastgrenze Nach: Dessau K 2080 Zählstelle: 4238 1388 BVWP: Ortsumgehung	8.100	575 (7,1%)	WB 02KK
1.271	226	B 210	NI	Von: Aurich Nach: Ogenbargen Zählstelle: 2411 0441 BVWP: Ortsumgehung	8.100	535 (6,6%)	VB 02KK
1.272	226	B 37	RP	Von: B 48 Hochspeyer Nach: B 48 Fischbach Zählstelle: 6513 0017 BVWP: Ortsumgehung	8.100	267 (3,3%)	VB 02KK
1.273	226	B 27	BW	Von: B27/K6582 Altenburg-Hardt Nach: B27 BA-Grenze Schweiz Zählstelle: 8317 1102 BVWP: Neubau	8.100	211 (2,6%)	VB 02KK
1.274	227	B 299	BY	Von: K B85 (Ursensollen) W Nach: AMBERG (Neumühle) Zählstelle: 6537 9110 BVWP: Ortsumgehung	8.000	1.648 (20,6%)	WB 02KK
1.275	227	B 7	NW	Von: B480 Altenbüren Nach: B480 Brilon Zählstelle: 4517 2414 BVWP: Ortsumgehung	8.000	1.248 (15,6%)	VB 02KK
1.276	227	B 87	SN	Von: B 87/K 7403 Nach: B 87/S 11 Zählstelle: 4542 1100 BVWP: Ortsumgehung	8.000	1.128 (14,1%)	WB* 04KK

Nr	Rang	Straße	BL	Infos	DTV	SV (SV%)	BVWP
1.277	227	B 4	TH	Von: Ratscher Nach: Schleusingen Zählstelle: 5430 0005 BVWP: Ortsumgehung	8.000	904 (11,3%)	VB 04KB als A 73
1.278	227	B 101	BB	Von: Elsterwerda, B 169 Nach: Bad Liebenwerda, B 183 Zählstelle: 4446 2002 BVWP: Ortsumgehung	8.000	800 (10,0%)	VB 02KK
1.279	227	B 64	NI	Von: Bad Gandersheim-West (Kläranlage) Nach: K 651 Zählstelle: 4125 0412 BVWP: Ortsumgehung	8.000	792 (9,9%)	WB 02KK
1.280	227	B 209	NI	Von: Etzen (K 9) Nach: Amelinghausen (S), (L 234) Zählstelle: 2827 4621 BVWP: Ortsumgehung	8.000	784 (9,8%)	WB 02KK
1.281	227	B 62	NW	Von: L 720 Nach: K 42 Zählstelle: 4915 2200 BVWP: Ortsumgehung	8.000	616 (7,7%)	VB 02KK
1.282	227	B 88	TH	Von: L 1025/L 1028 Nach: L 1028 Zählstelle: 5129 0001 BVWP: Neubau	8.000	608 (7,6%)	VB 02KK
1.283	227	B 62	NW	Von: K 9 Landesgrenze RP Nach: L 531 Zählstelle: 5113 2201 BVWP: Ortsumgehung	8.000	592 (7,4%)	VB 02KK
1.284	227	B 1	BB	Von: AS Groß Kreuz, A 10 Nach: Groß Kreuz, L 86 Zählstelle: 3642 2010 BVWP: Ortsumgehung	8.000	568 (7,1%)	WB 02KK
1.285	227	B 19	BW	Von: Kreuzung B 19 -L 1025 -K 2312 Nach: Kreuzung B 19 -B 290 bei Bad Mergentheim Zählstelle: 6524 1100 BVWP: Ortsumgehung	8.000	560 (7,0%)	VB 02KK
1.286	227	B 28	BW	Von: OD Grenze Gerhausen Nach: B28/K7387 bei Arnegg Zählstelle: 7524 1101 BVWP: Ortsumgehung	8.000	544 (6,8%)	WB 02KK
1.287	227	B 85	TH	Von: L 2159/K 3050 S Nach: L 1055 Zählstelle: 4934 0002 BVWP: Ausbau	8.000	512 (6,4%)	WB 24KK

Nr	Rang	Straße	BL	Infos	DTV	SV (SV%)	BVWP
1.288	227	B 85	TH	Von: L 1106/L 2384 Nach: L 1107 Zählstelle: 5334 0001 BVWP: Ausbau	8.000	504 (6,3%)	VB 24KK
1.289	227	B 104	MV	Von: OA Pasewalk Nach: OE Löcknitz Zählstelle: 2550 1739 BVWP: Ortsumgehung	8.000	496 (6,2%)	VB 02KK
1.290	227	B 101	SN	Von: B 101/S 267 Nach: B 101/S 266 Zählstelle: 5443 1102 BVWP: Ortsumgehung	8.000	472 (5,9%)	VB 02KK
1.291	227	B 251	HE	Von: Landesgrenze NRW Nach: Willingen-Abzweig L 3393 Zählstelle: 4717 0201 BVWP: Ortsumgehung	8.000	448 (5,6%)	WB 02KK
1.292	227	B 178	SN	Von: B 178/S 128 Nach: B 178/S 144 Zählstelle: 4954 1105 BVWP: Ortsumgehung	8.000	432 (5,4%)	VB 02KK
1.293	227	B 463	BW	Von: B463/K4312 Nach: B463/K4308 in Hirsau Zählstelle: 7218 1106 BVWP: Ortsumgehung	8.000	392 (4,9%)	VB 02KK
1.294	227	B 275	HE	Von: Emd. L 3026 Esch Nach: Emd. L 3026 Idstein Zählstelle: 5715 0375 BVWP: Ortsumgehung	8.000	312 (3,9%)	WB 02KK
1.295	227	B 37	RP	Von: L 504 Nach: B 48 Hochspeyer Zählstelle: 6513 7017 BVWP: Ortsumgehung	8.000	248 (3,1%)	VB 02KK
1.296	227	B 229	NW	Von: L 407 Nach: L 74 Zählstelle: 4808 2201 BVWP: Neubau	8.000	216 (2,7%)	VB 02KK
1.297	228	B 13	BY	Von: MB19 Nach: BA-Grenze SBA Weilheim Zählstelle: 8136 9202 BVWP: Ortsumgehung	7.900	- (-)	WB 02KK
1.298	228	B 213	NI	Von: L 67 Nach: B 402 Haselünne Zählstelle: 3310 0434 BVWP: Ortsumgehung	7.900	2.157 (27,3%)	WB 02KK

Nr	Rang	Straße	BL	Infos	DTV	SV (SV%)	BVWP
1.299	228	B 20	BY	Von: Furth.i.W. (As Arnschw.B 20/ CHA 5) Nach: Cham (re. Abfahrt / B 20 / CHA 55) Zählstelle: 6742 9187 BVWP: Ausbau	7.900	1.240 (15,7%)	WB 24KK
1.300	228	B 252	HE	Von: Münchhausen Nach: Abzweig K 117 (Ernsthsn.) Zählstelle: 5018 0609 BVWP: Ortsumgehung	7.900	1.201 (15,2%)	VB 02KK
1.301	228	B 55	NW	Von: B516 Belecke Nach: L734 Zählstelle: 4416 2206 BVWP: Ortsumgehung	7.900	1.106 (14,0%)	VB 02KK
1.302	228	B 238	NI	Von: Landesgrenze NRW Nach: L 435 Zählstelle: 3820 0445 BVWP: Ortsumgehung	7.900	1.003 (12,7%)	WB 02KK
1.303	228	B 413	RP	Von: L 267 Nach: Marienrachdorf Zählstelle: 5412 0090 BVWP: Ortsumgehung	7.900	909 (11,5%)	WB 02KK
1.304	228	B 462	BW	Von: B462/L175 Schramberg Nach: B294/462 Schiltach Zählstelle: 7716 1100 BVWP: Ortsumgehung	7.900	901 (11,4%)	WB* 02KK
1.305	228	B 62	HE	Von: Caldern Nach: Gossfelden Zählstelle: 5118 0404 BVWP: Ortsumgehung	7.900	719 (9,1%)	VB 02KK
1.306	228	B 2	SN	Von: B 2/B 176 b. Pegau Nach: B 2/B 186 Löbschütz Zählstelle: 4839 1101 BVWP: Ortsumgehung	7.900	703 (8,9%)	WB* 02KK
1.307	228	B 87	SN	Von: B 87 Nach: B 87/S 79 Zählstelle: 4541 1101 BVWP: Ortsumgehung	7.900	640 (8,1%)	VB 04KK
1.308	228	B 2	BY	Von: AS K2(Mammendorf) Nach: AS K3(Hattenhofen) Zählstelle: 7732 9200 BVWP: Ortsumgehung	7.900	553 (7,0%)	WB 02KK
1.309	228	B 101	SN	Von: B 101/S 215 Nach: B 101/S 210 Zählstelle: 5245 1106 BVWP: Ortsumgehung	7.900	537 (6,8%)	WB* 02KK

Nr	Rang	Straße	BL	Infos	DTV	SV (SV%)	BVWP
1.310	228	B 201	SH	Von: L 23 Nach: Süderbrarup Zählstelle: 1324 0301 BVWP: Ortsumgehung	7.900	482 (6,1%)	WB 02KK
1.311	228	B 221	NW	Von: L 126 Nach: K 9 Zählstelle: 4803 2206 BVWP: Ortsumgehung	7.900	395 (5,0%)	VB 02KK
1.312	228	B 465	BW	Von: B465/L273 Biberach (Bismarkring) Nach: B465/K7528 Schemmerhofen Zählstelle: 7824 1105 BVWP: Ortsumgehung	7.900	395 (5,0%)	VB 02KK
1.313	228	B 13	BY	Von: BA-Grenze SBA Muenchen Nach: Otterfing Zählstelle: 8036 9200 BVWP: Ortsumgehung	7.900	292 (3,7%)	WB 02KK
1.314	229	B 4	TH	Von: Kreuz L 1034 Sondershausen Nach: L 2083 Zählstelle: 4530 4421 BVWP: Ortsumgehung	7.800	1.201 (15,4%)	VB 02KK
1.315	229	B 16	BY	Von: Hoechstaedt OE Nach: Donaumuenster Zählstelle: 7329 9125 BVWP: Ortsumgehung	7.800	1.131 (14,5%)	VB 02KK
1.316	229	B 8	BY	Von: Strasskirchen(St2325) Nach: AS Plattling-West (A 92) Zählstelle: 7242 9202 BVWP: Ortsumgehung	7.800	1.108 (14,2%)	WB 02KK
1.317	229	B 252	NW	Von: K 43, Rheder Nach: B 64, Brakel Zählstelle: 4221 5340 BVWP: Ortsumgehung	7.800	1.084 (13,9%)	WB 02KK
1.318	229	B 5	BB	Von: B 189 Perleberg Nach: Premslin, K 7920 Zählstelle: 2937 2010 BVWP: Ortsumgehung	7.800	1.076 (13,8%)	VB 04KB als A 14
1.319	229	B 279	BY	Von: NES 16 / Wegfurt Nach: NES 22 / N Kollertshof Zählstelle: 5626 9100 BVWP: Ortsumgehung	7.800	858 (11,0%)	WB 02KK
1.320	229	B 96	SN	Von: B 96/K 9207 Nach: B 96/S 108 Zählstelle: 4551 1100 BVWP: Ortsumgehung	7.800	733 (9,4%)	VB 02KK

Nr	Rang	Straße	BL	Infos	DTV	SV (SV%)	BVWP
1.321	229	B 247	TH	Von: L 2123 Nach: L 2124 Zählstelle: 4930 0001 BVWP: Ausbau	7.800	733 (9,4%)	WB 24KK
1.322	229	B 183	ST	Von: L 183 / K 2077 Prosigk Nach: L 145 Köthen Zählstelle: 4238 1370 BVWP: Ortsumgehung	7.800	538 (6,9%)	WB 02KK
1.323	229	B 56	NW	Von: Essig Nach: Kuchenheim Zählstelle: 5307 2211 BVWP: Ortsumgehung	7.800	523 (6,7%)	VB 02KK
1.324	229	B 57	NW	Von: KP -B56 b. Setterich Nach: KP -K6 Zählstelle: 5003 2204 BVWP: Ortsumgehung	7.800	523 (6,7%)	VB 02KK
1.325	229	B 480	NW	Von: K 15 Olsberg Nach: B 7 Altenbüren Zählstelle: 4617 2403 BVWP: Ortsumgehung	7.800	460 (5,9%)	VB 02KK
1.326	229	B 86	ST	Von: B 80 Riestedt Nach: L 223 Zählstelle: 4534 1259 BVWP: Ortsumgehung	7.800	452 (5,8%)	VB 02KK
1.327	229	B 102	BB	Von: OA Brandenburg Nach: Pritzerbe, L 99 Zählstelle: 3540 2050 BVWP: Ortsumgehung	7.800	445 (5,7%)	VB 02KK
1.328	229	B 265	NW	Von: Gemünd Nach: Schleiden Zählstelle: 5404 2204 BVWP: Ortsumgehung	7.800	398 (5,1%)	WB 02KK
1.329	229	B 260	RP	Von: K 65 Nievern Nach: Trog-Abfahrt Kreisel Zählstelle: 5612 0951 BVWP: Ortsumgehung	7.800	367 (4,7%)	VB 02KK
1.330	229	B 226	NW	Von: B 234 b. Wetter (Ruhr) Nach: L 675 Zählstelle: 4610 2205 BVWP: Ruhrbrücke	7.800	343 (4,4%)	VB 02KK
1.331	229	B 172	SN	Von: B 172/S 165 Nach: B 172/S 171 Pirna Zählstelle: 5050 1101 BVWP: Ortsumgehung	7.800	234 (3,0%)	VB 04KK

Nr	Rang	Straße	BL	Infos	DTV	SV (SV%)	BVWP
1.332	229	B 271	RP	Von: K 1 Nach: K 2 Zählstelle: 6415 0120 BVWP: Ortsumgehung	7.800	211 (2,7%)	VB 02KK
1.333	230	B 20	BY	Von: Cham (B20 / 3, Ri Sattelpeilst.) Nach: SR (B20 / SR 43, Ri Gossersdf.) Zählstelle: 6841 9186 BVWP: Ortsumgehung	7.700	1.247 (16,2%)	VB 02KK
1.334	230	B 87	SN	Von: B 87/S 16 Nach: B 87/K 7403 Zählstelle: 4442 1100 BVWP: Ortsumgehung	7.700	1.132 (14,7%)	WB* 04KK
1.335	230	B 189	BB	Von: Pritzwalk, L 154 Nach: AS Pritzwalk, A 24 Zählstelle: 2840 3679 BVWP: Ortsumgehung	7.700	1.070 (13,9%)	VB 02KK
1.336	230	B 19	TH	Von: Nähe Untermaßfeld Nach: L 2621 Zählstelle: 5428 4466 BVWP: Neubau	7.700	993 (12,9%)	VB 02KK
1.337	230	B 215	NI	Von: B 441 OD Leese Nach: B 441 OD Leese Zählstelle: 3420 0460 BVWP: Ortsumgehung	7.700	847 (11,0%)	WB 02KK
1.338	230	B 97	SN	Von: B 97/K 9202/S 92 Nach: B 97/S 198 Zählstelle: 4650 1101 BVWP: Ortsumgehung	7.700	824 (10,7%)	WB* 02KK
1.339	230	B 466	BW	Von: B 466/K 1401 Donzdorf Nach: B466/L1160 Lauterstein Zählstelle: 7225 1100 BVWP: Ortsumgehung	7.700	785 (10,2%)	WB 02KK
1.340	230	B 247	TH	Von: L 2017 Nach: L 1009 Zählstelle: 4527 0001 BVWP: Ortsumgehung	7.700	685 (8,9%)	VB 02KK
1.341	230	B 403	NI	Von: L 44 Nach: L 43 Zählstelle: 3507 0472 BVWP: Ortsumgehung	7.700	601 (7,8%)	VB 02KK
1.342	230	B 266	RP	Von: Überführung Lohrs Dorf Nach: Überführung Heimersheim Zählstelle: 5409 0464 BVWP: Neubau	7.700	578 (7,5%)	VB 02KK

Nr	Rang	Straße	BL	Infos	DTV	SV (SV%)	BVWP
1.343	230	B 446	NI	Von: Seulingen Nach: Westerode Zählstelle: 4427 0479 BVWP: Ortsumgehung	7.700	508 (6,6%)	VB 02KK
1.344	230	B 57	NW	Von: K 32 Nach: L 8 Zählstelle: 4304 2201 BVWP: Ortsumgehung	7.700	485 (6,3%)	WB 02KK
1.345	230	B 173	SN	Von: B 173/S 203 Nach: B 101/B 173 Freiberg Zählstelle: 5045 1108 BVWP: Ortsumgehung	7.700	462 (6,0%)	VB 02KK
1.346	230	B 96	SN	Von: B 96/S 128 Nach: B 96/S 135 Zählstelle: 5054 1103 BVWP: Ortsumgehung	7.700	339 (4,4%)	WB* 02KK
1.347	230	B 303	BY	Von: L 2290 / Euerbach Nach: B 19/A 71 Makredwitz Zählstelle: 5926 9205 BVWP: Ortsumgehung	7.700	277 (3,6%)	WB 02KK
1.348	230	B 271	RP	Von: K 27 Nach: L 516n Zählstelle: 6415 0115 BVWP: Ortsumgehung	7.700	169 (2,2%)	WB 02KK
1.349	231	B 251	HE	Von: OU Korbach, Strother Str. Nach: OU Korbach, Meininghausen Zählstelle: 4719 0214 BVWP: Ortsumgehung	7.600	1.581 (20,8%)	WB 02KK
1.350	231	B 20	BY	Von: Ascha Nach: Landkreisgrenze Zählstelle: 6941 9100 BVWP: Ortsumgehung	7.600	1.558 (20,5%)	VB 02KK
1.351	231	B 173	BY	Von: Emd. St2207 Nach: OU Wallenfels Zählstelle: 5734 9255 BVWP: Ortsumgehung	7.600	1.155 (15,2%)	VB 02KK
1.352	231	B 80	TH	Von: L 1011 Nach: L 1016 Zählstelle: 4529 0001 BVWP: Ortsumgehung	7.600	1.140 (15,0%)	VB 04KB als A 38
1.353	231	B 51	NI	Von: B 51/L 345/L 853 Nach: B 51/B 214 Diepholz Zählstelle: 3416 0422 BVWP: Ortsumgehung	7.600	1.018 (13,4%)	VB 02KK

Nr	Rang	Straße	BL	Infos	DTV	SV (SV%)	BVWP
1.354	231	B 61	NI	Von: B 61/L 349 Barenburg Nach: B 61/B 214 Sulingen Zählstelle: 3318 0433 BVWP: Ortsumgehung	7.600	1.018 (13,4%)	VB 02KK
1.355	231	B 98	SN	Von: B 98/K 8570 Nach: B 98/B 169 b. Zeithain Zählstelle: 4646 1100 BVWP: Ortsumgehung	7.600	844 (11,1%)	WB 02KK
1.356	231	B 4	BY	Von: AS Coburg COs 27 Nach: AS Coburg A 73 Zählstelle: 5731 9116 BVWP: Ortsumgehung	7.600	836 (11,0%)	VB 04KK
1.357	231	B 71	NI	Von: Zeven Nach: Rotenburg Zählstelle: 2721 0417 BVWP: Ortsumgehung	7.600	836 (11,0%)	WB 02KK
1.358	231	B 54	NW	Von: L 711 Nach: K 6 Zählstelle: 4913 2202 BVWP: Ortsumgehung	7.600	775 (10,2%)	VB 04KB
1.359	231	B 189	BB	Von: AS Pritzwalk, A 24 Nach: AS Wittstock, A 19 Zählstelle: 2840 3110 BVWP: Ortsumgehung	7.600	775 (10,2%)	VB 02KK
1.360	231	B 191	MV	Von: AS Neustadt-Glewe (A 24) Nach: OE Parchim Zählstelle: 2536 0173 BVWP: Ortsumgehung	7.600	775 (10,2%)	VB 02KK
1.361	231	B 588	BY	Von: Kager Nach: Reischach Zählstelle: 7742 9182 BVWP: Ortsumgehung	7.600	768 (10,1%)	WB 02KK
1.362	231	B 1	ST	Von: B 1 / OE Burg Nach: B 1 / L 54 / Hohenseeden / SM-Gr. Zählstelle: 3737 5007 BVWP: Ortsumgehung	7.600	646 (8,5%)	VB 02KK
1.363	231	B 173	SN	Von: B 173/K 7817 Nach: B 173/S 289 Zählstelle: 5340 1103 BVWP: Ortsumgehung	7.600	600 (7,9%)	VB 02KK
1.364	231	B 65	NI	Von: Dungenbeck Nach: K71 Zählstelle: 3727 0432 BVWP: Ortsumgehung	7.600	540 (7,1%)	WB 02KK

Nr	Rang	Straße	BL	Infos	DTV	SV (SV%)	BVWP
1.365	231	B 275	HE	Von: Ranstadt Nach: Selters Zählstelle: 5620 0602 BVWP: Ortsumgehung	7.600	471 (6,2%)	WB 02KK
1.366	231	B 237	NW	Von: Wiehagen Nach: Hückeswagen Zählstelle: 4809 2209 BVWP: Ortsumgehung	7.600	456 (6,0%)	VB 02KK
1.367	231	B 275	HE	Von: Nieder Florstadt Nach: Staden Zählstelle: 5619 0383 BVWP: Ortsumgehung	7.600	456 (6,0%)	WB 02KK
1.368	231	B 57	NW	Von: Ortsausgang Setterich Nach: KP -K6 Zählstelle: 5003 2205 BVWP: Ortsumgehung	7.600	448 (5,9%)	VB 02KK
1.369	231	B 17	BY	Von: OAL 1 Nach: St 2059, Steingaden Zählstelle: 8330 9231 BVWP: Ortsumgehung	7.600	410 (5,4%)	VB 02KK
1.370	231	B 517	NW	Von: B 54 Krombach Nach: K 18 Zählstelle: 4913 2208 BVWP: Ortsumgehung	7.600	395 (5,2%)	VB 02KK
1.371	231	B 64	NI	Von: Landesgrenze Nach: B 64 / L 583 Lobach Zählstelle: 4122 3339 BVWP: Ortsumgehung	7.600	319 (4,2%)	WB 02KK
1.372	231	B 399	NW	Von: K29 Nach: K27 Zählstelle: 5204 2204 BVWP: Ortsumgehung	7.600	236 (3,1%)	VB 02KK
1.373	232	B 80	TH	Von: L 1015 Nach: L 2048 Zählstelle: 4528 4445 BVWP: Ortsumgehung	7.500	1.710 (22,8%)	VB 04KB als A 38
1.374	232	B 475	NW	Von: B 58 Neubeckum Nach: L 882 Zählstelle: 4214 2320 BVWP: Ortsumgehung	7.500	1.470 (19,6%)	VB 02KK
1.375	232	B 98	SN	Von: A 13 AS Thiendorf (20) Nach: B 98/S 91 Zählstelle: 4648 1100 BVWP: Ortsumgehung	7.500	1.448 (19,3%)	VB 02KK

Nr	Rang	Straße	BL	Infos	DTV	SV (SV%)	BVWP
1.376	232	B 8	BY	Von: Aiterhofen (B20) Nach: Strasskirchen (St2325) Zählstelle: 7142 9100 BVWP: Ortsumgehung	7.500	1.065 (14,2%)	WB 02KK
1.377	232	B 64	NI	Von: B 64 / L 583 Lobach Nach: B 64 / L 580 Negenborn Zählstelle: 4123 0487 BVWP: Ortsumgehung	7.500	863 (11,5%)	WB 02KK
1.378	232	B 54	HE	Von: OA Langendernbach Nach: Landesgrenze Zählstelle: 5414 0120 BVWP: Ortsumgehung	7.500	810 (10,8%)	WB 02KK
1.379	232	B 6	ST	Von: B 6 / 2. L 75 Nach: B 6 / K 2362 Zählstelle: 4233 4312 BVWP: Ortsumgehung	7.500	780 (10,4%)	VB 04KB
1.380	232	B 247	TH	Von: K 2160 G Nach: K 2170 G Zählstelle: 4627 0013 BVWP: Ortsumgehung	7.500	735 (9,8%)	VB 02KK
1.381	232	B 74	NI	Von: L 114 Elm Nach: B 71/B 74 Bremervörde Zählstelle: 2521 0434 BVWP: Ortsumgehung	7.500	615 (8,2%)	VB 02KK
1.382	232	B 32	BW	Von: B 32/L 442 Hausen Nach: B 32 OD-Grenze Burladingen Zählstelle: 7720 1100 BVWP: Ortsumgehung	7.500	555 (7,4%)	WB 02KK
1.383	232	B 41	SL	Von: B41/L315, Asweiler Nach: B41/L322, Wolfersweiler Zählstelle: 6409 0262 BVWP: Ortsumgehung	7.500	473 (6,3%)	VB 02KK
1.384	232	B 239	NW	Von: Bad Meinberg, Brunnenstraße Nach: L 954 Zählstelle: 4119 2283 BVWP: Ortsumgehung	7.500	390 (5,2%)	VB 02KK
1.385	232	B 299	BY	Von: NEW 5 in Pressath Nach: B 299a südl. Pressath Zählstelle: 6237 9104 BVWP: Ortsumgehung	7.500	263 (3,5%)	VB 02KK
1.386	232	B 54	NW	Von: L 723 Nach: L 909 Zählstelle: 5114 2201 BVWP: Ortsumgehung	7.500	128 (1,7%)	VB 04KB

Nr	Rang	Straße	BL	Infos	DTV	SV (SV%)	BVWP
1.387	233	B 213	NI	Von: K 161 Nach: K 161 Zählstelle: 3212 0443 BVWP: Ausbau	7.400	2.753 (37,2%)	WB* 24KK
1.388	233	B 189	ST	Von: L 9 Nach: L 12 / K 1020 Zählstelle: 3136 3844 BVWP: Ortsumgehung	7.400	1.561 (21,1%)	VB 04KB als A 14
1.389	233	B 80	TH	Von: L 2011 Nach: L 2005 Zählstelle: 4626 0002 BVWP: Ortsumgehung	7.400	1.103 (14,9%)	VB 04KB als A 38
1.390	233	B 214	NI	Von: L 74 Nach: B 68neu Bersenbrück Zählstelle: 3413 0436 BVWP: Ortsumgehung	7.400	977 (13,2%)	WB 02KK
1.391	233	B 282	SN	Von: B 92/B 282 b. Jössnitz Nach: B 282/K 7871/S 316 Zählstelle: 5438 1103 BVWP: Ortsumgehung	7.400	888 (12,0%)	WB 02KK
1.392	233	B 169	BB	Von: Lauchhammer, L 63 Nach: Elsterwerda, B 101 Zählstelle: 4547 3635 BVWP: Ortsumgehung	7.400	866 (11,7%)	VB 02KK
1.393	233	B 7	NW	Von: L743 Nach: B480 Altenbüren Zählstelle: 4616 2202 BVWP: Ortsumgehung	7.400	740 (10,0%)	VB 02KK
1.394	233	B 4	TH	Von: Straußfurt Nach: Greußen Zählstelle: 4831 0002 BVWP: Ortsumgehung	7.400	710 (9,6%)	VB 02KK
1.395	233	B 4	TH	Von: L 2130 Nach: L 2133 Zählstelle: 4731 0100 BVWP: Ortsumgehung	7.400	681 (9,2%)	VB 02KK
1.396	233	B 480	NW	Von: L 549, Wünnenberg Nach: L 754, Haaren Zählstelle: 4418 2201 BVWP: Ortsumgehung	7.400	659 (8,9%)	VB 02KK
1.397	233	B 70	NW	Von: K 22 Nach: K 20 Zählstelle: 3907 2406 BVWP: Ortsumgehung	7.400	607 (8,2%)	WB 02KK

Nr	Rang	Straße	BL	Infos	DTV	SV (SV%)	BVWP
1.398	233	B 16	BY	Von: Mindelheim N Nach: OD Pfaffenhausen (St 2037) Zählstelle: 7828 9142 BVWP: Ortsumgehung	7.400	592 (8,0%)	WB 02KK
1.399	233	B 32	BY	Von: B 12 Hergaz Nach: St 2002 Zählstelle: 8324 9149 BVWP: Ortsumgehung	7.400	577 (7,8%)	WB 02KK
1.400	233	B 1	NI	Von: B 1 / Hameln Fluthamelstraße Nach: B 1 / K 15 Zählstelle: 3822 3364 BVWP: Ortsumgehung	7.400	496 (6,7%)	VB 02KK
1.401	233	B 321	MV	Von: Abzweig K22 Nach: Kreuzung BAB A 24 Zählstelle: 2533 0071 BVWP: Ortsumgehung	7.400	488 (6,6%)	VB 02KK
1.402	233	B 436	NI	Von: Wiesede Nach: Friedeburg Zählstelle: 2512 0452 BVWP: Ortsumgehung	7.400	488 (6,6%)	WB 02KK
1.403	233	B 7	HE	Von: L 3211 Nach: OD Calden K 46 Zählstelle: 4522 0543 BVWP: Ortsumgehung	7.400	451 (6,1%)	VB 02KK
1.404	233	B 66	NW	Von: L 945 Nach: Beginn OD Lage Zählstelle: 4018 2267 BVWP: Ortsumgehung	7.400	429 (5,8%)	VB 02KK
1.405	233	B 446	NI	Von: AS B 241 Hardeggen Nach: AS A7 Nörten-Hardenberg Zählstelle: 4325 3365 BVWP: Ortsumgehung	7.400	422 (5,7%)	WB 02KK
1.406	233	B 521	HE	Von: Emd. K 851 Nach: Emd. L 3189 Zählstelle: 5719 0643 BVWP: Ortsumgehung	7.400	407 (5,5%)	VB 02KK
1.407	233	B 19	TH	Von: OU Barchfeld Nach: Kreuz L 1027 Zählstelle: 5227 1907 BVWP: Ausbau	7.400	355 (4,8%)	WB 24KK
1.408	233	B 255	HE	Von: Abzw. B 3 Nach: Marburg Zählstelle: 5218 6604 BVWP: Ortsumgehung	7.400	333 (4,5%)	VB 02KK

Nr	Rang	Straße	BL	Infos	DTV	SV (SV%)	BVWP
1.409	234	B 203	SH	Von: Brodersby K 62 Nach: Kappeln-Ellenberg Zählstelle: 1325 0406 BVWP: Neubau Anmerkung: Seltsam hohes Schwerverkehrsaufkommen. Wurde im Zweifelsfall belassen.	7.300	2.336 (32,0%)	VB 04KK
1.410	234	B 27	HE	Von: Abzweig Vierbach (L3243) Nach: Weidenhäuser Kreuz Zählstelle: 4825 0104 BVWP: Ortsumgehung	7.300	1.409 (19,3%)	WB* 02KK
1.411	234	B 21	BY	Von: Unterjettenberg Nach: Bad Reichenhall Zählstelle: 8343 9121 BVWP: Ortsumgehung	7.300	956 (13,1%)	WB 02KK
1.412	234	B 304	BY	Von: St.Georgen Nach: Matzing Zählstelle: 8041 9194 BVWP: Ortsumgehung	7.300	854 (11,7%)	WB* 02KK
1.413	234	B 183	ST	Von: SBA-Gr. Wittenberg Nach: L 142 / K 2071 Zählstelle: 4338 1371 BVWP: Ortsumgehung	7.300	818 (11,2%)	WB 02KK
1.414	234	B 4	TH	Von: Brattendorf Nach: Ratscher Zählstelle: 5530 0004 BVWP: Ortsumgehung	7.300	767 (10,5%)	VB 04KB als A 73
1.415	234	B 247	TH	Von: L 1012 Nach: L 2017 Zählstelle: 4527 4442 BVWP: Ortsumgehung	7.300	767 (10,5%)	VB 02KK
1.416	234	B 27	BW	Von: B 27/ L 508 Hardheim Kreisgrenze Nach: B 27 Neckar-Odenwald Zählstelle: 6322 1101 BVWP: Ortsumgehung	7.300	752 (10,3%)	WB 02KK
1.417	234	B 1	NI	Von: B 1 / B 442 Nach: Coppenbrügge B 1 / L 455 Zählstelle: 3823 0405 BVWP: Neubau	7.300	701 (9,6%)	VB 02KK
1.418	234	B 513	NW	Von: K 11 Kreis Gütersloh Nach: Beginn OD Harsewinkel Zählstelle: 4015 2211 BVWP: Ortsumgehung	7.300	701 (9,6%)	WB 02KK
1.419	234	B 12	BW	Von: B12 bayer. Grenze Nach: Eglöfs B12/K2378 b. Gründels Zählstelle: 8325 1110 BVWP: Ortsumgehung	7.300	650 (8,9%)	VB 02KK

Nr	Rang	Straße	BL	Infos	DTV	SV (SV%)	BVWP
1.420	234	B 264	NW	Von: L264 Nach: L327 Zählstelle: 5105 2207 BVWP: Ortsumgehung	7.300	628 (8,6%)	VB 02KK
1.421	234	B 212	NI	Von: L867 Nach: L875 Zählstelle: 2817 0434 BVWP: Ortsumgehung	7.300	599 (8,2%)	WB 02KK
1.422	234	B 475	NW	Von: K 2 Saerbeck Nach: L 590 Emsdetten Zählstelle: 3811 2304 BVWP: Ortsumgehung	7.300	453 (6,2%)	VB 02KK
1.423	234	B 48	RP	Von: Winnweiler Nach: K 10 Zählstelle: 6413 0083 BVWP: Ortsumgehung	7.300	431 (5,9%)	VB 02KK
1.424	234	B 37	HE	Von: L 3105 Nach: Landesgrenze Zählstelle: 6519 0209 BVWP: Ortsumgehung	7.300	329 (4,5%)	WB* 02KK
1.425	234	B 56	NW	Von: KP -K28 Nach: KP -L33 Zählstelle: 5205 2203 BVWP: Ortsumgehung	7.300	139 (1,9%)	VB 02KK
1.426	235	B 213	NI	Von: L 55 Nach: Kreisgrenze Zählstelle: 3211 0449 BVWP: Ausbau	7.200	2.837 (39,4%)	WB* 24KK
1.427	235	B 303	BY	Von: Emd. ST 2981 (O FICHELBERG) Nach: Emd. ST 2665 (TROESTAU) Zählstelle: 5937 9146 BVWP: Ortsumgehung	7.200	1.426 (19,8%)	WB 04KB
1.428	235	B 8	BY	Von: Osterhofen Nach: Vilshofen L2119 Zählstelle: 7344 9110 BVWP: Ortsumgehung	7.200	986 (13,7%)	WB 02KK
1.429	235	B 289	BY	Von: Abzweig L 2191 b. Weidnitz Nach: Mainroth (BAG) Zählstelle: 5833 9100 BVWP: Ortsumgehung	7.200	886 (12,3%)	VB 02KK
1.430	235	B 4	TH	Von: Greußen Nach: Kirchengel Zählstelle: 4731 0102 BVWP: Ortsumgehung	7.200	799 (11,1%)	VB 02KK

Nr	Rang	Straße	BL	Infos	DTV	SV (SV%)	BVWP
1.431	235	B 240	NI	Von: B 83 b. Hehlen Nach: L 588 Halle Zählstelle: 4023 0425 BVWP: Ortsumgehung	7.200	770 (10,7%)	WB 02KK
1.432	235	B 4	TH	Von: K 60 L Nach: L 2091 Zählstelle: 4731 0104 BVWP: Ortsumgehung	7.200	713 (9,9%)	WB 02KK
1.433	235	B 183	ST	Von: B 184 Sandersdorf Nach: AS Bitterfeld / Wolfen (A 9) Zählstelle: 4339 2904 BVWP: Ortsumgehung	7.200	684 (9,5%)	VB 02KK
1.434	235	B 248	NI	Von: Platenlaase (K 31) Nach: Schaaflhausen (B 248a) Zählstelle: 2932 0480 BVWP: Ortsumgehung	7.200	670 (9,3%)	WB 02KK
1.435	235	B 87	ST	Von: OE Naumburg Nach: OA Bad Kösen Zählstelle: 4836 3843 BVWP: Ortsumgehung	7.200	655 (9,1%)	VB 02KK
1.436	235	B 264	NW	Von: K18 Nach: L12 Zählstelle: 5104 2213 BVWP: Ortsumgehung	7.200	511 (7,1%)	VB 02KK
1.437	235	B 5	SH	Von: L 273 Nach: L 278 Struckum Zählstelle: 1420 0258 BVWP: Ortsumgehung	7.200	497 (6,9%)	VB 02KK
1.438	235	B 251	HE	Von: Willingen Nach: Usseln Zählstelle: 4717 0211 BVWP: Ortsumgehung	7.200	410 (5,7%)	WB 02KK
1.439	235	B 88	TH	Von: K 1190 U Nach: K 180 U Zählstelle: 5234 0023 BVWP: Ortsumgehung	7.200	367 (5,1%)	VB 02KK
1.440	235	B 174	SN	Von: B 174/S 218 Nach: B 174/S 219 Zählstelle: 5445 1100 BVWP: Ortsumgehung	7.200	187 (2,6%)	VB 02KK
1.441	236	B 170	SN	Von: B 170/K 9026 Nach: B 170/B 171 b. Naundorf Zählstelle: 5148 1101 BVWP: Ortsumgehung	7.100	2.705 (38,1%)	WB 02KK

Nr	Rang	Straße	BL	Infos	DTV	SV (SV%)	BVWP
1.442	236	B 170	SN	Von: B 170/S 178 Altenberg Nach: B 170/K 9026 Zählstelle: 5248 1102 BVWP: Ortsumgehung	7.100	2.648 (37,3%)	WB 02KK
1.443	236	B 303	BY	Von: Emd. B 2 (OD BAD BERNECK) Nach: Emd. ST 2163 (GOLDMUEHL) Zählstelle: 5936 9144 BVWP: Ortsumgehung	7.100	1.257 (17,7%)	WB 04KB
1.444	236	B 104	MV	Von: Knoten L20 Nach: Knoten DM2 Malchin Zählstelle: 2242 0061 BVWP: Ortsumgehung	7.100	1.008 (14,2%)	WB 02KK
1.445	236	B 1	NI	Von: B 1 / Landesgrenze Nach: B 1 / L 432 Groß Berkel Zählstelle: 3921 0401 BVWP: Ortsumgehung	7.100	824 (11,6%)	VB 02KK
1.446	236	B 96	BB	Von: Gransee, L 22n Nach: Zehdenick Altlüderdorf, K 6514 Zählstelle: 2945 2050 BVWP: Ortsumgehung	7.100	760 (10,7%)	VB 02KK
1.447	236	B 8	BY	Von: OE Plattling Nach: Osterhofen(St2114) Zählstelle: 7243 9102 BVWP: Ortsumgehung	7.100	717 (10,1%)	WB 02KK
1.448	236	B 1	NI	Von: Mehle Nach: Elze Zählstelle: 3824 0409 BVWP: Ortsumgehung	7.100	653 (9,2%)	VB 02KK
1.449	236	B 304	BY	Von: Obing Nach: Altenmarkt Zählstelle: 7941 9134 BVWP: Ortsumgehung	7.100	653 (9,2%)	VB 02KK
1.450	236	B 256	RP	Von: K 49 Nach: B 62 b. Roth Zählstelle: 5212 0065 BVWP: Ortsumgehung	7.100	646 (9,1%)	WB 02KK
1.451	236	B 312	BW	Von: B 312/L 245 Ziefalten Nach: B 312/L 271 Ri. Zwiefaltendorf Zählstelle: 7722 1101 BVWP: Ortsumgehung	7.100	639 (9,0%)	WB 02KK
1.452	236	B 255	RP	Von: OD Oberahr Nach: OD Ettinghausen Zählstelle: 5413 0064 BVWP: Ortsumgehung	7.100	632 (8,9%)	VB 02KK

Nr	Rang	Straße	BL	Infos	DTV	SV (SV%)	BVWP
1.453	236	B 83	NW	Von: K 48, Beverungen Nach: B 64, Höxter Zählstelle: 4222 2205 BVWP: Ortsumgehung	7.100	596 (8,4%)	VB 02KK
1.454	236	B 457	HE	Von: Rodheim Nach: Hungen Zählstelle: 5519 0704 BVWP: Ausbau	7.100	575 (8,1%)	VB 24KK
1.455	236	B 57	NW	Von: KP -K6 Nach: KP -L228 Zählstelle: 5003 2203 BVWP: Ortsumgehung	7.100	511 (7,2%)	VB 02KK
1.456	236	B 236	NW	Von: BAG Nach: K 27 Zählstelle: 4814 2309 BVWP: Ortsumgehung	7.100	476 (6,7%)	WB 02KK
1.457	236	B 279	BY	Von: HAS 46 / S Pfarrweisach Nach: VA zur L 2278 Zählstelle: 5830 9201 BVWP: Ortsumgehung	7.100	476 (6,7%)	WB 02KK
1.458	236	B 89	TH	Von: Veilsdorf Nach: Hildburghausen Zählstelle: 5530 0007 BVWP: Ortsumgehung	7.100	405 (5,7%)	VB 02KK
1.459	236	B 427	RP	Von: B 10 Hinterweidenthal Nach: L 486 Zählstelle: 6812 0110 BVWP: Ortsumgehung	7.100	369 (5,2%)	WB* 02KK
1.460	236	B 87	ST	Von: L 210 Eckartsberga Nach: Landesgrenze Thüringen Zählstelle: 4835 3042 BVWP: Ortsumgehung	7.100	320 (4,5%)	WB 02KK
1.461	236	B 104	MV	Von: Emd. L 101 Nach: Cambs L 101 Zählstelle: 2335 0112 BVWP: Ortsumgehung	7.100	305 (4,3%)	VB 02KK
1.462	236	B 3	BW	Von: B3 Ettlingen (Wattkopfportal west) Nach: B3/L623 Karlsruhe-Wolfartsweier Zählstelle: 7016 1112 BVWP: Ortsumgehung	7.100	256 (3,6%)	VB 02KK
1.463	237	B 303	BY	Von: OA STADTSTEINACH Nach: Emd. B 289 (OD UNTERSTEINACH) Zählstelle: 5835 9139 BVWP: Ortsumgehung	7.000	- (-)	VB 02KK

Nr	Rang	Straße	BL	Infos	DTV	SV (SV%)	BVWP
1.464	237	B 189	BB	Von: Landesgrenze Thüringen Nach: Wittenberge, B 195 Zählstelle: 3036 2010 BVWP: Ortsumgehung	7.000	1.071 (15,3%)	VB 04KB als A 14 VB 02KK als B 189
1.465	237	B 312	BW	Von: B312/L302 Ochsenhausen Nach: Berkheim Zählstelle: 7925 1101 BVWP: Ortsumgehung	7.000	854 (12,2%)	VB 02KK
1.466	237	B 20	BY	Von: Laufen Nach: Fridolfing Zählstelle: 8043 9178 BVWP: Ortsumgehung	7.000	763 (10,9%)	VB 02KK
1.467	237	B 68	NI	Von: Kreisgrenze Nach: L 838 Hemmelte Zählstelle: 3213 0403 BVWP: Ortsumgehung	7.000	756 (10,8%)	VB 02KK
1.468	237	B 299	BY	Von: Wiesmuehl Nach: Garching Zählstelle: 7841 9185 BVWP: Ortsumgehung	7.000	756 (10,8%)	WB* 02KK
1.469	237	B 55	NW	Von: L856 Nach: OD Warstein Zählstelle: 4516 2218 BVWP: Ortsumgehung	7.000	735 (10,5%)	VB 02KK
1.470	237	B 58	NW	Von: B 63 Drensteinfurt Nach: K 26 Zählstelle: 4212 2302 BVWP: Ortsumgehung	7.000	721 (10,3%)	VB 02KK
1.471	237	B 96	SN	Von: B 96/S 107 Nach: B 96/S 101 Zählstelle: 4752 1102 BVWP: Ortsumgehung	7.000	693 (9,9%)	WB 02KK
1.472	237	B 2	SN	Von: B 2/S 4 Nach: B 2/K 7449 Zählstelle: 4540 1100 BVWP: Ortsumgehung	7.000	672 (9,6%)	VB 02KK
1.473	237	B 59	NW	Von: Rommerskirchen Nach: AS Köln-Bocklemünd Zählstelle: 5006 2212 BVWP: Ortsumgehung	7.000	651 (9,3%)	VB 02KK
1.474	237	B 13	BY	Von: AS Gollhofen (A 7) Nach: Uffenheim Zählstelle: 6427 9231 BVWP: Ortsumgehung	7.000	574 (8,2%)	WB 02KK

Nr	Rang	Straße	BL	Infos	DTV	SV (SV%)	BVWP
1.475	237	B 301	BY	Von: FS42 Kirchdorf Nach: St 2049 Mainburg Zählstelle: 7336 9320 BVWP: Ortsumgehung	7.000	567 (8,1%)	WB 02KK
1.476	237	B 253	HE	Von: Röddenau Nach: Frankenberg (OD Grenze) Zählstelle: 4918 0604 BVWP: Ortsumgehung	7.000	532 (7,6%)	VB 02KK
1.477	237	B 233	NW	Von: K 16 Nach: B 515 Langschede Zählstelle: 4512 2250 BVWP: Ortsumgehung	7.000	490 (7,0%)	WB 02KK
1.478	237	B 6	ST	Von: AS Halle-Trotha (A 14) Nach: B 6 / L 161 Zählstelle: 4437 3013 BVWP: Ortsumgehung	7.000	483 (6,9%)	VB 02KB
1.479	237	B 255	HE	Von: Rüchenbacher Hecke Nach: Niederweimar Zählstelle: 5217 0607 BVWP: Ortsumgehung	7.000	469 (6,7%)	VB 02KK
1.480	237	B 65	NW	Von: KP B 65 / L 557 (Preuß. Oldendorf) Nach: KP B 65 / L 557 (Holzhausen) Zählstelle: 3717 2230 BVWP: Ortsumgehung	7.000	392 (5,6%)	VB 02KK
1.481	237	B 48	RP	Von: L 493 Nach: L 508 Zählstelle: 6814 0109 BVWP: Ortsumgehung	7.000	336 (4,8%)	VB 02KK
1.482	237	B 258	NW	Von: L214 Nach: B399 nördl. Imgenbroich Zählstelle: 5403 1208 BVWP: Ortsumgehung	7.000	336 (4,8%)	VB 02KK
1.483	237	B 281	TH	Von: L 2382 Nach: K 1530 U Zählstelle: 5333 0032 BVWP: Ortsumgehung	7.000	336 (4,8%)	VB 02KK
1.484	237	B 38	RP	Von: K 15 Nach: L 510 Zählstelle: 6814 0068 BVWP: Ortsumgehung	7.000	329 (4,7%)	WB 02KK
1.485	238	B 303	BY	Von: Emd. ST 2163 (GOLDMUEHL) Nach: KRZ KR. BT 4 (GLASERMUEHLE) Zählstelle: 5936 9101 BVWP: Ortsumgehung	6.900	1.249 (18,1%)	WB 04KB

Nr	Rang	Straße	BL	Infos	DTV	SV (SV%)	BVWP
1.486	238	B 87	SN	Von: B 87/K 8985 Nach: B 87/S 16 Zählstelle: 4443 1100 BVWP: Ortsumgehung	6.900	1.208 (17,5%)	WB* 04KK
1.487	238	B 80	TH	Von: L 1002/K 1220 G Nach: K 1060 G Zählstelle: 4625 0001 BVWP: Ortsumgehung	6.900	1.028 (14,9%)	VB 04KB als A 38
1.488	238	B 187	ST	Von: AS Coswig (A 9) Nach: OA Roßlau Zählstelle: 4139 3808 BVWP: Ortsumgehung	6.900	932 (13,5%)	WB 02KK
1.489	238	B 87	BB	Von: AS Lübben, A 13 Nach: Luckau, L 52 Zählstelle: 4148 2003 BVWP: Ortsumgehung	6.900	918 (13,3%)	VB 02KK
1.490	238	B 6	ST	Von: B 6 / L 151 / Alsleben Nach: B 6 / L 74 Zählstelle: 4236 1319 BVWP: Ortsumgehung	6.900	828 (12,0%)	VB 04KB
1.491	238	B 180	ST	Von: AS Naumburg (A 9) Nach: L 199 Zählstelle: 4837 3092 BVWP: Ortsumgehung	6.900	787 (11,4%)	WB 02KK
1.492	238	B 19	BY	Von: SW 13 / Essleben Nach: SW 15 / Werneck Zählstelle: 6026 9200 BVWP: Ortsumgehung	6.900	752 (10,9%)	VB 02KK
1.493	238	B 104	MV	Von: Knoten Güstrow 42 Nach: OE Teterow Zählstelle: 2241 0017 BVWP: Ortsumgehung	6.900	738 (10,7%)	WB 02KK
1.494	238	B 13	BY	Von: St 2047 Nach: OA Eichstätt Zählstelle: 7032 9101 BVWP: Ortsumgehung	6.900	669 (9,7%)	WB 02KK
1.495	238	B 206	SH	Von: Hitzhusen Nach: Bad Bramstedt Zählstelle: 2025 0306 BVWP: Ortsumgehung	6.900	669 (9,7%)	VB 02KK
1.496	238	B 19	TH	Von: L 1121 Nach: L 1126 Zählstelle: 5127 1911 BVWP: Ortsumgehung	6.900	621 (9,0%)	VB 02KK

Nr	Rang	Straße	BL	Infos	DTV	SV (SV%)	BVWP
1.497	238	B 101	SN	Von: B 101/S 268 Nach: B 101/S 267 Zählstelle: 5443 1101 BVWP: Ortsumgehung	6.900	552 (8,0%)	WB 02KK
1.498	238	B 32	BW	Von: B32/K8258 Bad Saulgau Nach: B32/L286 Altshausen (Nord) Zählstelle: 8023 1100 BVWP: Ortsumgehung	6.900	476 (6,9%)	WB 02KK WB* 02KK (OU Bad Saulgau)
1.499	238	B 246a	ST	Von: K 1296 Nach: L 51 Schönebeck Zählstelle: 3936 5085 BVWP: Ortsumgehung	6.900	435 (6,3%)	VB 02KK
1.500	238	B 486	HE	Von: Urberach L3097 Nach: Rödermark L3095 Zählstelle: 6018 0920 BVWP: Ortsumgehung	6.900	428 (6,2%)	WB 02KK
1.501	238	B 32	BW	Von: B32/L395 Unterm Wiesenhag Nach: AS Horb a.N. (A 81) Zählstelle: 7518 1109 BVWP: Ortsumgehung	6.900	414 (6,0%)	WB 02KK
1.502	238	B 423	SL	Von: B423/L107, Aßweiler Nach: B423/L113, Blieskastel Zählstelle: 6709 0423 BVWP: Ortsumgehung	6.900	380 (5,5%)	VB 02KK
1.503	238	B 88	TH	Von: K 180 U Nach: B 85 Rudolstadt Zählstelle: 5234 0022 BVWP: Ortsumgehung	6.900	366 (5,3%)	WB 02KK
1.504	238	B 167	BB	Von: Hohenfinow, L 29 Nach: Eberswalde, B 2 Zählstelle: 3149 2002 BVWP: Ortsumgehung	6.900	297 (4,3%)	VB 02KK
1.505	239	B 213	NI	Von: K 209 Nach: L 55 Zählstelle: 3311 0448 BVWP: Ausbau	6.800	2.761 (40,6%)	WB* 24KK
1.506	239	B 402	NI	Von: Bundesgrenze NL/D Nach: K 202 Zählstelle: 3208 3359 BVWP: Ausbau	6.800	2.196 (32,3%)	VB 24KK
1.507	239	B 51	NI	Von: B 51/B 214 Diepholz Nach: B 51/B 69 Diepholz Zählstelle: 3316 0437 BVWP: Ortsumgehung	6.800	1.333 (19,6%)	VB 02KK

Nr	Rang	Straße	BL	Infos	DTV	SV (SV%)	BVWP
1.508	239	B 252	NW	Von: L 763, Niesen Nach: K 43, Siddessen Zählstelle: 4320 2200 BVWP: Ortsumgehung	6.800	945 (13,9%)	WB 02KK
1.509	239	B 54	RP	Von: OD Waldmühlen Nach: L 299 Zählstelle: 5414 0051 BVWP: Ortsumgehung	6.800	768 (11,3%)	WB 02KK
1.510	239	B 4	TH	Von: Eisfeld Nach: Brünn Zählstelle: 5531 0002 BVWP: Ortsumgehung	6.800	755 (11,1%)	VB 04KB als A 73
1.511	239	B 254	HE	Von: Aلسfeld Nach: Schrecksbach Zählstelle: 5221 0214 BVWP: Ortsumgehung	6.800	714 (10,5%)	WB 02KK
1.512	239	B 191	NI	Von: Uelzen (O), (B 4) Nach: Oldenstadt (B 493) Zählstelle: 3029 0452 BVWP: Ortsumgehung	6.800	646 (9,5%)	WB 02KK
1.513	239	B 253	HE	Von: Abzweig B 252 Heimbach Nach: Dainrode Zählstelle: 4919 0708 BVWP: Ortsumgehung	6.800	578 (8,5%)	WB 02KK
1.514	239	B 175	TH	Von: Kreuz B 92 Weida Nach: K 1250 X Zählstelle: 5238 0004 BVWP: Ortsumgehung	6.800	564 (8,3%)	VB 02KK
1.515	239	B 16	BY	Von: AS 2059, Rosshaupten KV Nach: St 2008, Marktoberdorf Zählstelle: 8230 9122 BVWP: Ortsumgehung	6.800	449 (6,6%)	VB 02KK
1.516	239	B 48	RP	Von: K 7 Nach: K 36 Zählstelle: 6312 0087 BVWP: Ortsumgehung	6.800	449 (6,6%)	VB 02KK
1.517	239	B 5	SH	Von: L 173 Nach: K 8 Marne Zählstelle: 2020 0503 BVWP: Ortsumgehung	6.800	442 (6,5%)	WB 02KK
1.518	239	B 188	ST	Von: L 30 / K 1057 Vinzelberg Nach: B 189 Stendal Zählstelle: 3336 6022 BVWP: Ortsumgehung	6.800	435 (6,4%)	VB 02KK

Nr	Rang	Straße	BL	Infos	DTV	SV (SV%)	BVWP
1.519	239	B 38	RP	Von: K 25 Nach: K 22 Zählstelle: 6913 0067 BVWP: Ausbau	6.800	381 (5,6%)	WB 02KK
1.520	239	B 301	BY	Von: NW Au i.d. Hallertau AS Nach: FS42 Kirchdorf Zählstelle: 7436 9101 BVWP: Ortsumgehung	6.800	306 (4,5%)	VB 02KK
1.521	239	B 172	SN	Von: B 172/S 171 Pirna Nach: B 172/S 169 Zählstelle: 5050 1102 BVWP: Ortsumgehung	6.800	252 (3,7%)	VB 04KK
1.522	239	B 286	BY	Von: KG 6 / S Arnshausen Nach: B 19 / Örlenbach Zählstelle: 5826 9105 BVWP: Ortsumgehung	6.800	204 (3,0%)	VB 02KK
1.523	239	B 174	SN	Von: B 174 Bundesgrenze Tschechien Nach: B 174/S 218 Zählstelle: 5445 4221 BVWP: Ortsumgehung	6.800	122 (1,8%)	VB 02KK
1.524	240	B 505	BY	Von: AS 79 Pommersfelden (A 3) Nach: Pommersfelden Zählstelle: 6230 9053 BVWP: Ausbau	6.700	1.387 (20,7%)	WB 24KK
1.525	240	B 62	HE	Von: Gossfelden Nach: Göttingen Zählstelle: 5118 0428 BVWP: Ortsumgehung	6.700	958 (14,3%)	VB 02KK
1.526	240	B 236	NW	Von: Hallenberg Nach: Züschen Zählstelle: 4817 2400 BVWP: Ortsumgehung	6.700	824 (12,3%)	WB 02KK
1.527	240	B 58	NW	Von: L 586 Nach: B 475 b. Beckup (A 2) Zählstelle: 4214 2306 BVWP: Ortsumgehung	6.700	777 (11,6%)	VB 02KK
1.528	240	B 180	ST	Von: OE Hettstedt Nach: Hettstedt L 229 Zählstelle: 4334 3813 BVWP: Ortsumgehung	6.700	683 (10,2%)	VB 02KK
1.529	240	B 169	SN	Von: B 169/K 8580/S 90 Nach: B 169 Landesgrenze Brandenburg Zählstelle: 4546 1100 BVWP: Ortsumgehung	6.700	677 (10,1%)	VB 02KK

Nr	Rang	Straße	BL	Infos	DTV	SV (SV%)	BVWP
1.530	240	B 299	BY	Von: B 299a südl. Pressath Nach: B 470 südl. Pressath Zählstelle: 6237 9107 BVWP: Ortsumgehung	6.700	657 (9,8%)	VB 02KK
1.531	240	B 290	BW	Von: B 290 / L 1033 Röt am See Nach: B 290 / L 1008 Blaufelden Zählstelle: 6726 1102 BVWP: Ortsumgehung	6.700	630 (9,4%)	VB 02KK
1.532	240	B 253	HE	Von: OD Felsberg/K21 Nach: AS Melsungen (A 7) Zählstelle: 4822 0710 BVWP: Ortsumgehung	6.700	536 (8,0%)	WB 02KK
1.533	240	B 388	BY	Von: AS B 15 Taufkirchen Nach: St. 2087 in Velden Zählstelle: 7638 9103 BVWP: Ortsumgehung	6.700	523 (7,8%)	VB 02KK
1.534	240	B 180	TH	Von: K 860 Y/G 7702 Nach: L 2174 Zählstelle: 4940 0006 BVWP: Ortsumgehung	6.700	509 (7,6%)	WB 02KK
1.535	240	B 62	NW	Von: B 508 b. Grund Nach: L 722 Zählstelle: 5015 2200 BVWP: Ortsumgehung	6.700	489 (7,3%)	VB 02KK
1.536	240	B 19	TH	Von: Nähe KP LIO 23 Nach: L 1023 Zählstelle: 5127 1909 BVWP: Ortsumgehung	6.700	456 (6,8%)	VB 02KK
1.537	240	B 66	NW	Von: K25 Kreis Lippe Nach: L936 Zählstelle: 3918 2350 BVWP: Ortsumgehung	6.700	449 (6,7%)	VB 02KK
1.538	240	B 313	BW	Von: B312/K6767 Großengstingen-Haid Nach: B313/B312 N Großengstingen Zählstelle: 7621 1100 BVWP: Ortsumgehung	6.700	436 (6,5%)	WB 02KK
1.539	240	B 96	SN	Von: B 96/S 144 Nach: B 96/S 145 Zählstelle: 5054 1105 BVWP: Ortsumgehung	6.700	429 (6,4%)	WB* 02KK
1.540	240	B 281	TH	Von: K 1440 U/K 1780 U Nach: L 2382 Zählstelle: 5333 0031 BVWP: Ortsumgehung	6.700	382 (5,7%)	WB 02KK

Nr	Rang	Straße	BL	Infos	DTV	SV (SV%)	BVWP
1.541	240	B 290	BW	Von: Beginn K 2887 Herbsthausen Nach: Kreuzung B 19 b. Bad Mergentheim Zählstelle: 6524 1107 BVWP: Ortsumgehung	6.700	362 (5,4%)	WB 02KK
1.542	240	B 404	SH	Von: B 5 Geesthacht Nach: B 207 Schwarzenbeck Zählstelle: 2528 0718 BVWP: Ausbau	6.700	355 (5,3%)	WB* 24KB als A 21
1.543	240	B 167	BB	Von: Wriezen, L 33 Nach: Bad Freienwalde, B 158 Zählstelle: 3250 2010 BVWP: Ortsumgehung	6.700	315 (4,7%)	VB 02KK
1.544	240	B 258	NW	Von: B258 Nach: B399 b. Lammersdorf Zählstelle: 5303 1306 BVWP: Ortsumgehung	6.700	255 (3,8%)	WB* 02KK
1.545	240	B 56	NW	Von: Drabenderhöhe Nach: AS Bielstein (A 4) (24) Zählstelle: 5010 1209 BVWP: Ortsumgehung	6.700	248 (3,7%)	VB 02KK
1.546	240	B 275	HE	Von: ????? Nach: ????? Zählstelle: 5814 0590 BVWP: Ortsumgehung	6.700	161 (2,4%)	WB 02KK
1.547	241	B 299	BY	Von: Neumarkt 7 NM Nach: Amberg zur A 3 Zählstelle: 6635 9151 BVWP: Ortsumgehung	6.600	- (-)	VB 02KK
1.548	241	B 300	BY	Von: Krumbach OE Nach: Ursberg Emd. GZ 25 Zählstelle: 7728 9181 BVWP: Ortsumgehung	6.600	- (-)	WB 02KK
1.549	241	B 15	BY	Von: AS B 388 Taufkirchen(Vils)/Velden Nach: AS L2330 Zählstelle: 7638 9106 BVWP: Ortsumgehung	6.600	772 (11,7%)	VB 02KK
1.550	241	B 218	NI	Von: L 70 Nach: B 68 b. Hespe Zählstelle: 3513 0446 BVWP: Ortsumgehung	6.600	772 (11,7%)	WB 02KK
1.551	241	B 3	NI	Von: Hoop Nach: Wardböhlen Zählstelle: 3125 0409 BVWP: Ortsumgehung	6.600	766 (11,6%)	WB 02KK

Nr	Rang	Straße	BL	Infos	DTV	SV (SV%)	BVWP
1.552	241	B 51	NI	Von: B 51/OU Diepholz Nach: B 51/L 344 Zählstelle: 3316 0421 BVWP: Ortsumgehung	6.600	766 (11,6%)	VB 02KK
1.553	241	B 180	ST	Von: L 199 Nach: B 87 b. Wthau, SM-Gr. Zählstelle: 4837 3093 BVWP: Ortsumgehung	6.600	746 (11,3%)	WB 02KK
1.554	241	B 253	HE	Von: Abzw. K 6 Nach: Breidenbach Zählstelle: 5116 0106 BVWP: Ortsumgehung	6.600	726 (11,0%)	VB 02KK
1.555	241	B 480	NW	Von: L 740 Winterberg Nach: L 742 Wiemeringhausen Zählstelle: 4717 2401 BVWP: Ortsumgehung	6.600	700 (10,6%)	WB 02KK
1.556	241	B 104	MV	Von: Kreuzung L 02 Nach: Emd. B208 Zählstelle: 2232 0041 BVWP: Ortsumgehung	6.600	686 (10,4%)	WB 02KK
1.557	241	B 241	NI	Von: B247 Kattenburg Nach: Dorste-K 28 Zählstelle: 4326 0496 BVWP: Ortsumgehung	6.600	634 (9,6%)	WB 02KK
1.558	241	B 187	ST	Von: OE Jessen Nach: L 127 Zählstelle: 4143 2105 BVWP: Ortsumgehung	6.600	581 (8,8%)	WB 02KK
1.559	241	B 466	BY	Von: Wassermungenau Nach: Hergersbach Zählstelle: 6731 9161 BVWP: Ortsumgehung	6.600	568 (8,6%)	WB 02KK
1.560	241	B 1	NI	Von: Bettmar Nach: Schellerten Zählstelle: 3826 0410 BVWP: Ortsumgehung	6.600	488 (7,4%)	WB 04KK
1.561	241	B 105	MV	Von: Knoten DBR 7 Neubukow Nach: Knoten L11 Kröpelin Zählstelle: 1936 0005 BVWP: Ortsumgehung	6.600	482 (7,3%)	VB 02KK
1.562	241	B 27	BW	Von: B27/K6582 Altenburg-Hardt Nach: B27 BA-Grenze Schweiz Zählstelle: 8317 1101 BVWP: Neubau	6.600	455 (6,9%)	VB 02KK

Nr	Rang	Straße	BL	Infos	DTV	SV (SV%)	BVWP
1.563	241	B 166	BB	Von: Bundesgrenze Nach: Schwedt, B 2 Zählstelle: 2951 3672 BVWP: Ortsumgehung	6.600	403 (6,1%)	VB 02KK
1.564	241	B 258	RP	Von: K 1 Nach: B 412 west. Döttingen Zählstelle: 5607 0066 BVWP: Ortsumgehung	6.600	396 (6,0%)	WB 02KK
1.565	241	B 1	BB	Von: Manschnow, B 112 Nach: Seelow, B 167 Zählstelle: 3453 2002 BVWP: Ortsumgehung	6.600	304 (4,6%)	WB 02KK
1.566	241	B 44	HE	Von: Mörfelden Nach: Walldorf Zählstelle: 6017 0196 BVWP: Ausbau	6.600	290 (4,4%)	WB 24KK
1.567	241	B 71	ST	Von: OE Magdeburg Nach: AS Magdeburg-Kannenstieg (A 2) Zählstelle: 3835 5903 BVWP: Ortsumgehung	6.600	271 (4,1%)	VB 02KK
1.568	241	B 101	SN	Von: B 95/B 101 Annaberg-Buchholz Nach: B 101/S 261 Zählstelle: 5344 1102 BVWP: Ortsumgehung	6.600	224 (3,4%)	WB* 02KK
1.569	242	B 402	NI	Von: K 202 Nach: AS Meppen (A 31) Zählstelle: 3208 0462 BVWP: Ausbau	6.500	2.132 (32,8%)	VB 24KK
1.570	242	B 239	NI	Von: L 343 Wagenfeld Nach: L 344 b. Bockel Zählstelle: 3417 0466 BVWP: Ortsumgehung	6.500	1.021 (15,7%)	WB 02KK
1.571	242	B 104	MV	Von: Knoten Güstrow 50 Nach: Knoten L20 Zählstelle: 2242 0039 BVWP: Neubau	6.500	943 (14,5%)	VB 02KK
1.572	242	B 253	HE	Von: Emd. K 7 Nach: Emd. K 6 Zählstelle: 5116 0709 BVWP: Ortsumgehung	6.500	819 (12,6%)	WB 02KK
1.573	242	B 240	NI	Von: L 588/K 7 Halle Nach: K 17 Scharfoldendorf Zählstelle: 4023 0426 BVWP: Ortsumgehung	6.500	774 (11,9%)	WB 02KK

Nr	Rang	Straße	BL	Infos	DTV	SV (SV%)	BVWP
1.574	242	B 96	SN	Von: B 96/S 234 Nach: B 96/K 6403/S 198 Zählstelle: 4551 1101 BVWP: Ortsumgehung	6.500	722 (11,1%)	VB 02KK
1.575	242	B 300	BY	Von: Uttenhofen Emd. St 2027 Nach: OD Gessertshausen Emd. St 2026 Zählstelle: 7629 9161 BVWP: Ortsumgehung	6.500	722 (11,1%)	VB 02KK
1.576	242	B 1	NW	Von: Ende OD Blomberg Nach: L 948 Zählstelle: 4020 2220 BVWP: Ortsumgehung	6.500	657 (10,1%)	VB 02KK
1.577	242	B 410	RP	Von: K 112 Nach: L 18 Zählstelle: 5804 0069 BVWP: Ortsumgehung	6.500	605 (9,3%)	WB 02KK
1.578	242	B 248	NI	Von: Lübbow (L 262) Nach: Lüchow (SO), (B 493) Zählstelle: 3033 3364 BVWP: Ortsumgehung	6.500	559 (8,6%)	VB 02KK
1.579	242	B 254	HE	Von: B 253 Nach: K 12 Zählstelle: 4922 0153 BVWP: Ortsumgehung	6.500	540 (8,3%)	WB 02KK
1.580	242	B 19	BY	Von: Giebelstadt Nach: Herchsheim Zählstelle: 6325 9101 BVWP: Ortsumgehung	6.500	507 (7,8%)	VB 02KK
1.581	242	B 5	SH	Von: K 22 Busenwurth Nach: L 138 Meldorf Zählstelle: 1920 0401 BVWP: Ortsumgehung	6.500	390 (6,0%)	WB 02KK
1.582	242	B 156	SN	Von: B 156/S 109 Niedergurig Nach: B 156/S 107 Zählstelle: 4752 1105 BVWP: Ortsumgehung	6.500	332 (5,1%)	VB 02KK
1.583	242	B 8	HE	Von: Emd. L 3026 (Würges) Nach: Emd. K 714 (Esch) Zählstelle: 5715 0410 BVWP: Ortsumgehung	6.500	228 (3,5%)	VB 02KK
1.584	243	B 214	NI	Von: L 850 Nach: B 51 Diepholz Zählstelle: 3315 0445 BVWP: Ortsumgehung	6.400	1.357 (21,2%)	VB 02KK

Nr	Rang	Straße	BL	Infos	DTV	SV (SV%)	BVWP
1.585	243	B 475	NW	Von: K 6 Nach: L 792 Zählstelle: 4114 1309 BVWP: Ortsumgehung	6.400	1.325 (20,7%)	VB 02KK
1.586	243	B 243	TH	Von: L 2071 Nach: L 1039 Zählstelle: 4430 0003 BVWP: Ortsumgehung	6.400	851 (13,3%)	VB 02KK
1.587	243	B 189	ST	Von: B 190 b. Seehausen Nach: L 2 Zählstelle: 3136 6040 BVWP: Ortsumgehung	6.400	742 (11,6%)	VB 04KB als A 14
1.588	243	B 462	BW	Von: B462/Kreisgrenze Schönmünzach Nach: B462/L79 Forbach Zählstelle: 7316 1101 BVWP: Ortsumgehung	6.400	704 (11,0%)	WB 02KK
1.589	243	B 62	HE	Von: Kirtorf Nach: Aisfeld Zählstelle: 5221 0208 BVWP: Ortsumgehung	6.400	685 (10,7%)	WB 02KK
1.590	243	B 189	ST	Von: L 2 Nach: Landesgrenze BB südl. Wittenberge Zählstelle: 3036 6041 BVWP: Ortsumgehung	6.400	659 (10,3%)	VB 04KB als A 14
1.591	243	B 244	NI	Von: L286 Wittingen Nach: L280 Hankensbüttel Zählstelle: 3230 0489 BVWP: Ortsumgehung	6.400	576 (9,0%)	WB 02KK
1.592	243	B 475	NW	Von: L 738 Oestinghausen Nach: L 636 Zählstelle: 4314 2228 BVWP: Ortsumgehung	6.400	576 (9,0%)	VB 02KK
1.593	243	B 22	BY	Von: St 2665 westl Kernath Nach: TIR 8 in Waldeck Zählstelle: 6137 9251 BVWP: Ortsumgehung	6.400	518 (8,1%)	VB 02KK
1.594	243	B 47	RP	Von: K 1 Nach: B 271 Monsheim-Nord Zählstelle: 6314 0073 BVWP: Ortsumgehung	6.400	506 (7,9%)	WB 02KK
1.595	243	B 62	NW	Von: L 722 Nach: OD Ermdtebrück Zählstelle: 5015 1201 BVWP: Ortsumgehung	6.400	506 (7,9%)	VB 02KK

Nr	Rang	Straße	BL	Infos	DTV	SV (SV%)	BVWP
1.596	243	B 465	BW	Von: Weisel Nach: Ehingen (SAPI) Zählstelle: 7724 1100 BVWP: Ortsumgehung	6.400	499 (7,8%)	VB 02KK
1.597	243	B 483	NW	Von: L 700 Nach: K 8 Zählstelle: 4710 2262 BVWP: Ortsumgehung	6.400	499 (7,8%)	VB 02KK
1.598	243	B 430	SH	Von: A 21 AS Bornhöved (8) Nach: Emd. L 68 Zählstelle: 1927 0607 BVWP: Ortsumgehung	6.400	429 (6,7%)	WB 02KK
1.599	243	B 202	SH	Von: Emd. B 430 Lütjenburg Nach: Emd. L 53 Zählstelle: 1729 0605 BVWP: Ortsumgehung	6.400	301 (4,7%)	WB 02KK
1.600	243	B 399	NW	Von: L11 Nach: K31 Zählstelle: 5204 1205 BVWP: Ortsumgehung	6.400	154 (2,4%)	VB 02KK
1.601	244	B 303	BY	Von: Emd. ST 2180 (N ARZBERG) Nach: AS ST 2178 (N SCHIRNDING) Zählstelle: 5939 9169 BVWP: Ausbau	6.300	1.657 (26,3%)	VB 24KB
1.602	244	B 109	MV	Von: Anklam (Pasewalker Allee) Nach: KP B 197 Zählstelle: 2148 0264 BVWP: Ortsumgehung	6.300	1.071 (17,0%)	VB 02KK
1.603	244	B 215	NI	Von: B 441 OD Leese Nach: K 8 Zählstelle: 3420 0459 BVWP: Ortsumgehung	6.300	951 (15,1%)	WB 02KK
1.604	244	B 5	BB	Von: Premslin, K 7920 Nach: L 13, Ri Lenzen Zählstelle: 2836 2010 BVWP: Ortsumgehung	6.300	945 (15,0%)	VB 04KB als A 14
1.605	244	B 304	BY	Von: Frabertsham Nach: Obing Zählstelle: 7940 9133 BVWP: Ortsumgehung	6.300	800 (12,7%)	WB 02KK
1.606	244	B 483	NW	Von: BA Grenze Nach: L 700 Zählstelle: 4710 2250 BVWP: Ortsumgehung	6.300	750 (11,9%)	VB 02KK

Nr	Rang	Straße	BL	Infos	DTV	SV (SV%)	BVWP
1.607	244	B 470	BY	Von: Demantsfuertth Nach: Uehlfeld Zählstelle: 6330 9109 BVWP: Ortsumgehung	6.300	662 (10,5%)	VB 02KK
1.608	244	B 247	NI	Von: Gieboldehausen Nach: Duderstadt Zählstelle: 4427 0457 BVWP: Ortsumgehung	6.300	580 (9,2%)	VB 02KK
1.609	244	B 2	BY	Von: AS K3(Hattenhofen) Nach: AS K4(Mittelstetten) Zählstelle: 7732 9201 BVWP: Ortsumgehung	6.300	460 (7,3%)	WB 02KK
1.610	244	B 245	ST	Von: B 1 b. Uhrsleben Nach: OA Haldensleben Zählstelle: 3734 5073 BVWP: Ortsumgehung	6.300	454 (7,2%)	VB 02KK
1.611	244	B 81	ST	Von: B 81 / L 93 / Cattenstedt Nach: B 81 / L 92 / Blankenburg Zählstelle: 4231 4052 BVWP: Ortsumgehung	6.300	447 (7,1%)	VB 02KK
1.612	244	B 266	RP	Von: OU Lagerplatz SM-Autobahn Nach: OU Lagerplatz SM-Bad Neuenahr Zählstelle: 5409 0156 BVWP: Ausbau	6.300	416 (6,6%)	WB* 24KK
1.613	244	B 254	HE	Von: K 12 Nach: L 3220 Zählstelle: 4822 0152 BVWP: Ortsumgehung	6.300	410 (6,5%)	WB 02KK
1.614	244	B 1	BB	Von: L 861 Nach: AS Groß Kreuz, A 10 Zählstelle: 3643 3701 BVWP: Ortsumgehung	6.300	397 (6,3%)	VB 02KK
1.615	244	B 81	ST	Von: B 81 / 1. B 242 Nach: B 81 / 2. B 242 Hassenfelde Zählstelle: 4331 4048 BVWP: Ortsumgehung	6.300	391 (6,2%)	WB 02KK
1.616	244	B 431	SH	Von: L 288 Nach: Glückstadt Zählstelle: 2222 0413 BVWP: Ortsumgehung	6.300	391 (6,2%)	WB 02KK
1.617	244	B 275	HE	Von: Ziegenberg Nach: OE Ober-Mörlen Zählstelle: 5618 0267 BVWP: Ortsumgehung	6.300	347 (5,5%)	WB* 02KK

Nr	Rang	Straße	BL	Infos	DTV	SV (SV%)	BVWP
1.618	244	B 221	NW	Von: K 23 Nach: L 367 Zählstelle: 4803 2203 BVWP: Ortsumgehung	6.300	321 (5,1%)	VB 02KK
1.619	244	B 79	NI	Von: L513 Remlingen Nach: K3 Gr. Denkte Zählstelle: 3829 0421 BVWP: Ortsumgehung	6.300	296 (4,7%)	WB 02KK
1.620	244	B 421	RP	Von: K 82 Nach: K 67 Zählstelle: 5605 0113 BVWP: Ortsumgehung	6.300	284 (4,5%)	WB 02KK
1.621	244	B 71	NI	Von: Soltau Nach: Rotenburg Zählstelle: 2922 0412 BVWP: Ortsumgehung	6.300	258 (4,1%)	WB 02KK
1.622	244	B 299	BY	Von: Landesgrenze Nach: St 2178 nördl. Waldsassen Zählstelle: 5939 9252 BVWP: Ortsumgehung	6.300	170 (2,7%)	VB 02KK
1.623	245	B 299	BY	Von: St 2643 Pfeffenhausen Nach: LA 12 Weihmichl Zählstelle: 7337 9270 BVWP: Ortsumgehung	6.200	1.004 (16,2%)	WB* 02KK
1.624	245	B 85	BY	Von: Cham (B85 / CHA 23 in Neubäu) Nach: Schwandorf (B85/St 2149 b.Aaltenkr.) Zählstelle: 6740 9140 BVWP: Ausbau	6.200	942 (15,2%)	VB 24KK
1.625	245	B 247	TH	Von: K 70n Nach: L 2125 Zählstelle: 4930 0002 BVWP: Ausbau	6.200	676 (10,9%)	WB 24KK
1.626	245	B 189	ST	Von: L 12 / K 1020 Nach: B 190 b. Seehausen Zählstelle: 3136 6039 BVWP: Ortsumgehung	6.200	632 (10,2%)	VB 04KB als A 14
1.627	245	B 4	TH	Von: L 2073 Nach: L 2075 Zählstelle: 4430 0002 BVWP: Ortsumgehung	6.200	601 (9,7%)	VB 02KK
1.628	245	B 313	BW	Von: B313/K6736 Trochtelfingen Nach: B313/K6767 Großengstingen-Haid Zählstelle: 7621 1101 BVWP: Neubau	6.200	533 (8,6%)	WB 02KK

Nr	Rang	Straße	BL	Infos	DTV	SV (SV%)	BVWP
1.629	245	B 445	NI	Von: K 616 (Kalefeld) Nach: K602 OD Sebexen Zählstelle: 4126 0947 BVWP: Ortsumgehung	6.200	521 (8,4%)	VB 02KK
1.630	245	B 300	BY	Von: Emd. St 2031 Nach: Boos Emd. MN14 Zählstelle: 7926 9180 BVWP: Ortsumgehung	6.200	440 (7,1%)	WB 02KK
1.631	245	B 104	MV	Von: OA Löcknitz Nach: Knotenpunkt B113 Zählstelle: 2551 0271 BVWP: Ortsumgehung	6.200	347 (5,6%)	WB 02KK
1.632	245	B 11	BY	Von: Emd. B2, OE Kruen S Nach: OA Wallgau N Zählstelle: 8433 9220 BVWP: Ortsumgehung	6.200	260 (4,2%)	WB 02KK
1.633	245	B 56	NW	Von: K67/Essig Nach: Miel Zählstelle: 5307 2203 BVWP: Ortsumgehung	6.200	260 (4,2%)	VB 02KK
1.634	245	B 85	TH	Von: Seehausen Nach: Bad Frankenhausen Zählstelle: 4632 0112 BVWP: Ortsumgehung	6.200	186 (3,0%)	WB 02KK WB 24KK
1.635	245	B 38	RP	Von: Bundesgrenze F Nach: L 546 Zählstelle: 6913 0065 BVWP: Ausbau	6.200	174 (2,8%)	WB 02KK
1.636	246	B 303	BY	Von: AS ST 2178 (N SCHIRNDING) Nach: BUNDESGRENZE Zählstelle: 5939 9170 BVWP: Ausbau	6.100	1.513 (24,8%)	VB 24KB
1.637	246	B 303	BY	Von: Emd. KR. BT 13 (HOEHENKLINIK) Nach: Emd. ST 2981 (O FICHTELBERG) Zählstelle: 5937 9145 BVWP: Ortsumgehung	6.100	1.385 (22,7%)	WB 04KB
1.638	246	B 85	BY	Von: NEUBAEU O Nach: BRUCK Zählstelle: 6740 9101 BVWP: Ausbau	6.100	1.000 (16,4%)	WB 24KK
1.639	246	B 191	NI	Von: Dannenberg/Elbe (L 256) Nach: Quickborn (K 10) Zählstelle: 2833 0456 BVWP: Ortsumgehung	6.100	805 (13,2%)	WB 02KK

Nr	Rang	Straße	BL	Infos	DTV	SV (SV%)	BVWP
1.640	246	B 168	BB	Von: L 411 Nach: AS Fürstenwalde-Ost, A 12 Zählstelle: 3650 3002 BVWP: Ortsumgehung	6.100	732 (12,0%)	VB 02KK
1.641	246	B 102	BB	Von: L 812 Nach: Treuenbrietzen, B 2 Zählstelle: 3943 2010 BVWP: Ortsumgehung	6.100	683 (11,2%)	WB 02KK
1.642	246	B 214	NI	Von: L 57 Nach: L 58 Zählstelle: 3410 0441 BVWP: Ortsumgehung	6.100	628 (10,3%)	VB 02KK
1.643	246	B 19	TH	Von: Kreuz L 1024 Nach: Breitungun Zählstelle: 5228 1911 BVWP: Ausbau	6.100	616 (10,1%)	WB 24KK
1.644	246	B 475	NW	Von: L 636 Nach: L 736 Zählstelle: 4314 2201 BVWP: Ortsumgehung	6.100	598 (9,8%)	VB 02KK
1.645	246	B 101	BB	Von: Präsen, B 169 Nach: Elsterwerda, B 169 Zählstelle: 4547 2002 BVWP: Ortsumgehung	6.100	573 (9,4%)	VB 02KK
1.646	246	B 313	BW	Von: B313/K8279 bei Engelswies Nach: B313/L456 bei Sigmaringen Zählstelle: 7921 1115 BVWP: Ortsumgehung	6.100	561 (9,2%)	WB 02KK
1.647	246	B 107	SN	Von: B 107/S 47 Nach: B 6/B 107 Bennowitz Zählstelle: 4642 1101 BVWP: Ortsumgehung	6.100	549 (9,0%)	WB 02KK
1.648	246	B 312	BW	Von: B 312/B 313 Engstingen Nach: B 312/K 6737 Bernloch Zählstelle: 7621 1103 BVWP: Ortsumgehung	6.100	549 (9,0%)	WB 02KK
1.649	246	B 16	BY	Von: OD Krumbach (B 300) Nach: Ellzee (GZ 1) Zählstelle: 7728 9138 BVWP: Ortsumgehung	6.100	543 (8,9%)	WB 02KK
1.650	246	B 299	BY	Von: NEW 16 in Grafenwöhr Nach: NEW 21 nördl. Hütten Zählstelle: 6237 9100 BVWP: Ortsumgehung	6.100	525 (8,6%)	VB 02KK

Nr	Rang	Straße	BL	Infos	DTV	SV (SV%)	BVWP
1.651	246	B 462	BW	Von: B462/L401 Baiersbronn Nach: B462/L350 Huzenbach Zählstelle: 7416 1100 BVWP: Ortsumgehung	6.100	506 (8,3%)	WB* 02KK
1.652	246	B 256	NW	Von: Marienheide Nach: SM Grenze Zählstelle: 4810 5224 BVWP: Ortsumgehung	6.100	500 (8,2%)	VB 02KK
1.653	246	B 19	TH	Von: Kreuz B 62/L 1027 Barchfeld Nach: L 1121 Zählstelle: 5127 1910 BVWP: Ortsumgehung	6.100	482 (7,9%)	VB 02KK
1.654	246	B 270	RP	Von: K 27 Nach: K 28 Zählstelle: 6411 0059 BVWP: Ortsumgehung	6.100	427 (7,0%)	VB 02KK
1.655	246	B 102	BB	Von: Pritzerbe, L 99 Nach: Premnitz, L 963 Zählstelle: 3440 2050 BVWP: Ortsumgehung	6.100	415 (6,8%)	VB 02KK
1.656	246	B 212	NI	Von: L860 Nach: L858 Zählstelle: 2416 0426 BVWP: Ortsumgehung	6.100	397 (6,5%)	WB 02KK
1.657	246	B 463	BW	Von: B463/L338 Unterreichenbah Nach: B463/L343a Bad Liebenzell Zählstelle: 7218 1105 BVWP: Ortsumgehung	6.100	348 (5,7%)	WB 02KK
1.658	246	B 2	BY	Von: OE Hof Nach: Überführung A72 Zählstelle: 5637 9103 BVWP: Ortsumgehung	6.100	317 (5,2%)	VB 02KK
1.659	246	B 421	RP	Von: L 24 Nach: K 64 Zählstelle: 5605 0028 BVWP: Ortsumgehung	6.100	281 (4,6%)	WB 02KK
1.660	246	B 455	HE	Von: Emd. K 195 Nach: Emd. B 457 Zählstelle: 5519 0679 BVWP: Ortsumgehung	6.100	268 (4,4%)	WB 02KK
1.661	246	B 456	HE	Von: Usingen L3270 Nach: Grävenwiesbach (N) L3055 Zählstelle: 5616 0504 BVWP: Ortsumgehung	6.100	195 (3,2%)	VB 02KK

Nr	Rang	Straße	BL	Infos	DTV	SV (SV%)	BVWP
1.662	247	B 303	BY	Von: KRZ KR. BT 4 (GLASERMUEHLE) Nach: Emd. KR. BT 13 (HOEHENKLINIK) Zählstelle: 5936 9102 BVWP: Ortsumgehung	6.000	- (-)	WB 04KB
1.663	247	B 252	HE	Von: OU Fkb Abzweig Rosenthaler Str. Nach: Abzweig B 253 Heimbach Zählstelle: 4918 0713 BVWP: Ortsumgehung	6.000	1.416 (23,6%)	VB 02KK
1.664	247	B 505	BY	Von: AS Pommersfelden Nach: AS Hirschaid Zählstelle: 6231 9200 BVWP: Ausbau	6.000	1.140 (19,0%)	WB 24KK
1.665	247	B 8	BY	Von: Altmannshausen Nach: Markt Bibart Zählstelle: 6328 9200 BVWP: Ortsumgehung	6.000	1.044 (17,4%)	WB 02KK
1.666	247	B 189	BB	Von: OE Perleberg Nach: B 5n Karstädt Zählstelle: 2837 2070 BVWP: Ortsumgehung	6.000	930 (15,5%)	VB 02KK
1.667	247	B 104	MV	Von: Knoten L273 Stavenhagen Nach: Knoten L27 Weitin Zählstelle: 2344 1724 BVWP: Ortsumgehung	6.000	828 (13,8%)	WB 02KK
1.668	247	B 96	BB	Von: Dannenwalde Nach: Fürstenberg, L15n, Rheinsberg Zählstelle: 2844 2050 BVWP: Ortsumgehung	6.000	804 (13,4%)	VB 02KK
1.669	247	B 243	TH	Von: L 1039 Nach: L 2062 Zählstelle: 4429 0008 BVWP: Ortsumgehung	6.000	756 (12,6%)	VB 02KK
1.670	247	B 216	NI	Von: Dahlenburg (SO) Nach: Nahrendorf (K 25) Zählstelle: 2830 0472 BVWP: Ortsumgehung	6.000	684 (11,4%)	VB 02KK
1.671	247	B 84	TH	Von: L 2113 Nach: K 11 I Zählstelle: 4929 8408 BVWP: Ortsumgehung	6.000	666 (11,1%)	VB 02KK
1.672	247	B 182	SN	Von: B 182/S 28 Landesgrenze Sachsen-Anhalt Nach: B 182/S 31 Wörblitz Zählstelle: 4645 1101 BVWP: Ortsumgehung	6.000	654 (10,9%)	WB 02KK

Nr	Rang	Straße	BL	Infos	DTV	SV (SV%)	BVWP
1.673	247	B 209	NI	Von: Walsrode Nach: Rethem Zählstelle: 3222 0440 BVWP: Ortsumgehung	6.000	570 (9,5%)	WB 02KK
1.674	247	B 19	BY	Von: Euerhausen Nach: Bauamtsgrenze Zählstelle: 6325 9100 BVWP: Ortsumgehung	6.000	546 (9,1%)	VB 02KK
1.675	247	B 71	NI	Von: Hansen (K 8) Nach: Uelzen (SW), (Veerßen) Zählstelle: 3029 0436 BVWP: Ortsumgehung	6.000	498 (8,3%)	WB 02KK
1.676	247	B 7	NW	Von: K 11, Warburg Nach: Dahlheim, Hessen Zählstelle: 4521 2200 BVWP: Ortsumgehung	6.000	486 (8,1%)	WB 02KK
1.677	247	B 265	NW	Von: Erftstadt-Lechenich Nach: Weiler i. d. Ebene Zählstelle: 5206 2202 BVWP: Ortsumgehung	6.000	486 (8,1%)	VB 02KK
1.678	247	B 180	ST	Von: L 75 Schneidlingen Nach: B 81 b. Egelh Zählstelle: 4034 4069 BVWP: Ortsumgehung	6.000	480 (8,0%)	VB 02KK
1.679	247	B 301	BY	Von: KEH 31 KV Mainburg Nach: A 93 AS Elsendorf Zählstelle: 7336 9350 BVWP: Ortsumgehung	6.000	474 (7,9%)	WB 02KK
1.680	247	B 16	BY	Von: KV St 2008, Marktoberdorf Nach: B 472, Marktoberdorf Zählstelle: 8230 9123 BVWP: Ortsumgehung	6.000	462 (7,7%)	VB 02KK
1.681	247	B 105	MV	Von: Selmsdorf B 104 Nach: Dassow Emd. K45 Zählstelle: 2131 1740 BVWP: Ortsumgehung	6.000	444 (7,4%)	WB 02KK
1.682	247	B 221	NW	Von: K 23 Nach: L 126 Zählstelle: 4803 2205 BVWP: Ortsumgehung	6.000	438 (7,3%)	VB 02KK
1.683	247	B 5	SH	Von: K 20 OD Marne Nach: K 22 Busenwuth Zählstelle: 2020 0505 BVWP: Ortsumgehung	6.000	402 (6,7%)	WB 02KK

Nr	Rang	Straße	BL	Infos	DTV	SV (SV%)	BVWP
1.684	247	B 62	RP	Von: K 95 Mundersbach Nach: K 100 Landesgrenze NRW Zählstelle: 5113 7049 BVWP: Ortsumgehung	6.000	402 (6,7%)	VB 02KK
1.685	247	B 8	BY	Von: Osterhofen(St2114) Nach: Kreisel Arbing Zählstelle: 7344 9100 BVWP: Ortsumgehung	6.000	396 (6,6%)	WB 02KK
1.686	247	B 156	BB	Von: Graustein, L 87 Nach: Spremberg, L 47 Zählstelle: 4452 2003 BVWP: Ortsumgehung	6.000	372 (6,2%)	WB 02KK
1.687	247	B 412	RP	Von: L 82 Nach: K 69 Zählstelle: 5509 0117 BVWP: Ortsumgehung	6.000	372 (6,2%)	WB 02KK
1.688	247	B 98	SN	Von: B 98/S 120 Nach: B 98/S 156 Zählstelle: 4851 1107 BVWP: Ortsumgehung	6.000	360 (6,0%)	VB 02KK
1.689	247	B 171	SN	Von: B 171/K 8131/S 224 Nach: B 171/S 225 Zählstelle: 5345 1106 BVWP: Ortsumgehung	6.000	342 (5,7%)	WB 02KK
1.690	247	B 48	RP	Von: B 48 OE Bad Kreuznach, Brückes Nach: B 41 b. Bad Kreuznach, Kreisel Süd Zählstelle: 6113 0038 BVWP: Tunnel	6.000	306 (5,1%)	WB 02KK
1.691	247	B 45	HE	Von: Heldenbergen Nach: Kaichen Zählstelle: 5719 0377 BVWP: Ortsumgehung	6.000	300 (5,0%)	VB 02KK
1.692	247	B 3	HE	Von: Nieder-Weisel Nach: Butzbach Zählstelle: 5518 0203 BVWP: Ortsumgehung	6.000	264 (4,4%)	WB 02KK
1.693	248	B 252	HE	Von: Münchhausen, Abzweig K 117 (Ernstshsn.) Nach: Abzweig Rosenthaler Str. L 3076 Zählstelle: 4918 0608 BVWP: Ortsumgehung	5.900	1.239 (21,0%)	VB 02KK
1.694	248	B 50	RP	Von: L 158 Nach: K 106 Zählstelle: 6108 0038 BVWP: Neubau	5.900	915 (15,5%)	WB 04KK

Nr	Rang	Straße	BL	Infos	DTV	SV (SV%)	BVWP
1.695	248	B 87	BB	Von: Luckau, B 102 Nach: Luckau, B 96n Zählstelle: 4148 2013 BVWP: Ortsumgehung	5.900	832 (14,1%)	VB 02KK
1.696	248	B 279	BY	Von: B 278-NES 10 Nach: NES 16 / Wegfurt Zählstelle: 5526 9100 BVWP: Ortsumgehung	5.900	785 (13,3%)	WB 02KK
1.697	248	B 243	TH	Von: L 2070 Nach: L 2068 Zählstelle: 4430 0012 BVWP: Ortsumgehung	5.900	779 (13,2%)	VB 02KK
1.698	248	B 477	NW	Von: Paffendorf Nach: Blatzheim Zählstelle: 5005 1213 BVWP: Ortsumgehung	5.900	714 (12,1%)	VB 02KK
1.699	248	B 312	BW	Von: Biberach-Jordanbad Nach: B312/K7503 Ringschnait Zählstelle: 7925 1103 BVWP: Ortsumgehung	5.900	702 (11,9%)	VB 02KK
1.700	248	B 77	SH	Von: Hohenwestedt (B 430) Nach: Hohenwestedt (K 84) Zählstelle: 1923 0703 BVWP: Ortsumgehung	5.900	631 (10,7%)	WB 02KK
1.701	248	B 212	NI	Von: L875 Nach: B74, L868 Berne Zählstelle: 2816 0433 BVWP: Ortsumgehung	5.900	590 (10,0%)	VB 02KK
1.702	248	B 101	SN	Von: B 101/S 85 Nach: B 6/B 101 Meissen Zählstelle: 4846 1100 BVWP: Ortsumgehung	5.900	578 (9,8%)	VB 02KK
1.703	248	B 54	RP	Von: Diez, Am Bahnhof Nach: Diez, Schiesheimer Mühle Zählstelle: 5714 0045 BVWP: Ortsumgehung	5.900	549 (9,3%)	WB* 02KK
1.704	248	B 2	SN	Von: B 2/K 7449 Nach: B 2/B 183a Wellaune Zählstelle: 4441 1103 BVWP: Ortsumgehung	5.900	513 (8,7%)	WB 02KK
1.705	248	B 88	TH	Von: L 2306 Nach: L 2307 Zählstelle: 4936 0006 BVWP: Ortsumgehung	5.900	507 (8,6%)	WB 02KK

Nr	Rang	Straße	BL	Infos	DTV	SV (SV%)	BVWP
1.706	248	B 19	TH	Von: L 1023 Nach: L 2118 Zählstelle: 5127 0026 BVWP: Ortsumgehung	5.900	502 (8,5%)	VB 02KK
1.707	248	B 51	RP	Von: L 137 Tobiashaus Nach: K 131 Ayl Zählstelle: 6305 0048 BVWP: Ortsumgehung	5.900	454 (7,7%)	WB 02KK
1.708	248	B 173	SN	Von: B 173/K 7706 Nach: B 173/S 203 Zählstelle: 5145 1107 BVWP: Ortsumgehung	5.900	443 (7,5%)	WB* 02KK
1.709	248	B 180	ST	Von: OE Aschersleben Nach: B 6n AS Aschersleben-Zentrum Zählstelle: 4234 4206 BVWP: Ortsumgehung	5.900	431 (7,3%)	VB 02KK
1.710	248	B 42	HE	Von: Emd. L 3034 Nach: OD-Grenze Rüdesheim Zählstelle: 6013 0030 BVWP: Ortsumgehung	5.900	425 (7,2%)	VB 02KK
1.711	248	B 104	MV	Von: A 20 AS Pasewalk Nord Nach: OE Pasewalk, B 104/B 109 Zählstelle: 2549 0239 BVWP: Ortsumgehung	5.900	372 (6,3%)	VB 02KK
1.712	248	B 275	HE	Von: Herbstein Nach: Blitzenrod Zählstelle: 5322 0303 BVWP: Ortsumgehung	5.900	354 (6,0%)	WB 02KK
1.713	248	B 167	BB	Von: Herzberg, L 19 Nach: Alt Ruppín, L 192 Zählstelle: 3043 2010 BVWP: Ortsumgehung	5.900	325 (5,5%)	VB 02KK
1.714	248	B 96	SN	Von: B 96/S 139 Zittau Nach: B 96/S 128 Zählstelle: 5054 1102 BVWP: Ortsumgehung	5.900	277 (4,7%)	WB* 02KK
1.715	248	B 286	BY	Von: B 19 / OE Poppenhausen Nach: OD Schweinfurt Zählstelle: 5927 9106 BVWP: Ortsumgehung	5.900	248 (4,2%)	VB 02KK
1.716	248	B 202	SH	Von: K 132 Nach: L 311 Zählstelle: 1619 0204 BVWP: Ortsumgehung	5.900	242 (4,1%)	WB 02KK

Nr	Rang	Straße	BL	Infos	DTV	SV (SV%)	BVWP
1.717	248	B 501	SH	Von: K 46 Nach: L 58 Zählstelle: 1831 0092 BVWP: Ortsumgehung	5.900	171 (2,9%)	WB 02KK
1.718	249	B 314	BW	Von: B315/K6597 Grimmelshofen Nach: B27/314 Randen Zählstelle: 8117 1103 BVWP: Ortsumgehung	5.800	1.177 (20,3%)	VB 02KK
1.719	249	B 184	ST	Von: B 184 OE Zerbst Nach: L 51 Zählstelle: 3938 2347 BVWP: Ortsumgehung	5.800	876 (15,1%)	WB 02KK
1.720	249	B 269	RP	Von: K 5 Nach: L 167 Birkenfeld Zählstelle: 6308 0070 BVWP: Ortsumgehung	5.800	829 (14,3%)	WB 02KK
1.721	249	B 191	NI	Von: Eschede Nach: Weyhausen (Aschauteiche) Zählstelle: 3227 0441 BVWP: Ortsumgehung	5.800	731 (12,6%)	WB 02KK
1.722	249	B 104	MV	Von: AS Güstrow (A 19) Nach: Knoten Güstrow 42 Zählstelle: 2240 0250 BVWP: Neubau	5.800	690 (11,9%)	VB 02KK
1.723	249	B 299	BY	Von: SEUGAST N Nach: FREIHUNG (Tanzfleck) Zählstelle: 6337 9101 BVWP: Ortsumgehung	5.800	679 (11,7%)	VB 02KK
1.724	249	B 110	MV	Von: Knoten L20 Dargun Nach: Knoten Demmin 14 Warrenzin Zählstelle: 2043 0084 BVWP: Ortsumgehung	5.800	667 (11,5%)	VB 02KK
1.725	249	B 183	ST	Von: L 142 / K 2071 Nach: K 2077 Prosigk Zählstelle: 4338 3896 BVWP: Ortsumgehung	5.800	650 (11,2%)	WB 02KK
1.726	249	B 166	BB	Von: L 284 Nach: Passow, L 28 Zählstelle: 2851 3707 BVWP: Ortsumgehung	5.800	597 (10,3%)	VB 02KK
1.727	249	B 107	SN	Von: B 107/B 176 Colditz Nach: B 107/K 8339 Zählstelle: 4842 1101 BVWP: Ortsumgehung	5.800	551 (9,5%)	WB 02KK

Nr	Rang	Straße	BL	Infos	DTV	SV (SV%)	BVWP
1.728	249	B 175	SN	Von: B 175/B 180 Waldenburg Nach: B 175/B 180 Waldenburg Zählstelle: 5141 1107 BVWP: Ortsumgehung	5.800	534 (9,2%)	VB 02KK
1.729	249	B 180	ST	Von: B 91n b. Zeitz Nach: L 198 Meineweh Zählstelle: 4938 3090 BVWP: Ortsumgehung	5.800	510 (8,8%)	WB 02KK
1.730	249	B 101	BB	Von: Woltersdorf Nach: Wiesenhagen Zählstelle: 3845 3651 BVWP: Ausbau	5.800	487 (8,4%)	VB 24KB
1.731	249	B 83	NI	Von: B 83 Landesgrenze NRW Nach: B 83 / L 426 Polle Zählstelle: 4122 0437 BVWP: Ortsumgehung	5.800	481 (8,3%)	WB 02KK
1.732	249	B 167	BB	Von: Neuhardenberg, L 36 Nach: Altfriedland, L 34 Zählstelle: 3351 2001 BVWP: Ortsumgehung	5.800	447 (7,7%)	VB 02KK
1.733	249	B 85	BY	Von: B533 Zehrmuehle Nach: L2127 Tittling Zählstelle: 7146 9110 BVWP: Ortsumgehung	5.800	406 (7,0%)	WB 02KK
1.734	249	B 246a	ST	Von: OE Gommern Nach: K 1296 Zählstelle: 3936 5254 BVWP: Ortsumgehung	5.800	389 (6,7%)	VB 02KK
1.735	249	B 16	BY	Von: Emd. MN 4 Nach: AS A96 Zählstelle: 7929 9100 BVWP: Ortsumgehung	5.800	377 (6,5%)	VB 02KK
1.736	249	B 241	NI	Von: K431 OD Volprieausen Nach: L554 OD Uslar Zählstelle: 4324 0490 BVWP: Ortsumgehung	5.800	354 (6,1%)	WB 02KK
1.737	249	B 83	HE	Von: OD Trendelburg/L763 Nach: OD Deisel/K71 Zählstelle: 4422 0264 BVWP: Ortsumgehung	5.800	313 (5,4%)	WB 02KK
1.738	249	B 88	TH	Von: L 1107/L 2391 Nach: K 1130 U Zählstelle: 5235 0019 BVWP: Ortsumgehung	5.800	307 (5,3%)	VB 02KK

Nr	Rang	Straße	BL	Infos	DTV	SV (SV%)	BVWP
1.739	249	B 249	TH	Von: B 247/L 1016 Mühlhausen Nach: L 2098 Zählstelle: 4729 0045 BVWP: Ortsumgehung	5.800	273 (4,7%)	VB 02KK
1.740	249	B 246	BB	Von: Eisenhüttenstadt, B 112 Nach: Grunow, L 435 Zählstelle: 3853 2004 BVWP: Ortsumgehung	5.800	255 (4,4%)	VB 02KK
1.741	249	B 167	BB	Von: Alt Ruppin, L 192 Nach: Neuruppin, L 16 Zählstelle: 3042 2030 BVWP: Ortsumgehung	5.800	174 (3,0%)	VB 02KK
1.742	250	B 207	SH	Von: L 209 Nach: K 49 Puttgarden, Dänemark Zählstelle: 1533 0503 BVWP: Ausbau	5.700	1.015 (17,8%)	WB* 24KK
1.743	250	B 104	MV	Von: A 20 Nach: Kreuzung L 02 Zählstelle: 2232 0035 BVWP: Ortsumgehung	5.700	775 (13,6%)	WB 02KK
1.744	250	B 51	NI	Von: B 51/L 344 Nach: OD Twistringen Zählstelle: 3217 0420 BVWP: Ortsumgehung	5.700	684 (12,0%)	WB 02KK
1.745	250	B 184	ST	Von: SBA-Gr. Wittenberg Nach: B 184 OA Gommern Zählstelle: 3937 5050 BVWP: Ortsumgehung	5.700	673 (11,8%)	VB 02KK
1.746	250	B 180	ST	Von: OE Naumburg Nach: B 176 Freyburg-Süd Zählstelle: 4836 3842 BVWP: Ortsumgehung	5.700	610 (10,7%)	WB 02KK
1.747	250	B 13	BY	Von: Oberdachstetten Nach: Möckenau Zählstelle: 6528 9202 BVWP: Ortsumgehung	5.700	473 (8,3%)	VB 02KK
1.748	250	B 41	SL	Von: Wolfersweiler (L 316) Nach: Nohfelden Zählstelle: 6408 0263 BVWP: Ortsumgehung	5.700	445 (7,8%)	VB 02KK
1.749	250	B 427	RP	Von: K 12 Nach: L 548 Zählstelle: 6914 0142 BVWP: Ortsumgehung	5.700	388 (6,8%)	WB 02KK

Nr	Rang	Straße	BL	Infos	DTV	SV (SV%)	BVWP
1.750	250	B 88	TH	Von: K 1730 V Nach: L 1107/L 2391 Zählstelle: 5235 0001 BVWP: Ortsumgehung	5.700	257 (4,5%)	VB 02KK
1.751	251	B 203	SH	Von: L 148 Wrohm L 128 Nach: OD Hamdorf (RD) Zählstelle: 1722 1183 BVWP: Ortsumgehung Seltsam hohes Schwerverkehrsaufkommen, das irgendwie gar nicht stimmen kann, besonders mit der Angabe "68,0%". Wurde im Zweifelsfall belassen.	5.600	3.808 (68,0%)	WB 02KK
1.752	251	B 169	SN	Von: B 169/S 86 Nach: B 6/B 169 Seehausen Zählstelle: 4745 1103 BVWP: Ortsumgehung	5.600	1.221 (21,8%)	VB 04KK
1.753	251	B 27	HE	Von: Abzweig Unterstoppel (K 47) Nach: OD Sieglos Zählstelle: 5224 0130 BVWP: Ortsumgehung	5.600	1.030 (18,4%)	VB 02KK
1.754	251	B 243	TH	Von: B 80 Nordhausen Nach: K 40 H Zählstelle: 4530 0002 BVWP: Ortsumgehung	5.600	879 (15,7%)	VB 04KK
1.755	251	B 96	BB	Von: Fürstenberg, L 15 n Nach: Lychen Landesgrenze Zählstelle: 2744 2050 BVWP: Ortsumgehung	5.600	784 (14,0%)	VB 02KK
1.756	251	B 277	HE	Von: Emd. K 43 Nach: Emd. der L 3044 Haiger Zählstelle: 5215 0102 BVWP: Ortsumgehung	5.600	756 (13,5%)	VB 02KK
1.757	251	B 87	BB	Von: Lübben, B 115 Nach: AS Lübben, A 13 Zählstelle: 4049 2001 BVWP: Ortsumgehung	5.600	683 (12,2%)	VB 02KK
1.758	251	B 198	MV	Von: OA Mirow Nach: Knotenpunkt L 251 Zählstelle: 2743 0093 BVWP: Ortsumgehung	5.600	627 (11,2%)	VB 02KK
1.759	251	B 477	NW	Von: Blatzheim Nach: Nörvenich Zählstelle: 5105 2203 BVWP: Ortsumgehung	5.600	549 (9,8%)	VB 02KK
1.760	251	B 500	BW	Von: B500/K6551 Remetschwiel Nach: B500/L149 Häusern Zählstelle: 8314 1100 BVWP: Tieferlegung	5.600	493 (8,8%)	WB 02KK

Nr	Rang	Straße	BL	Infos	DTV	SV (SV%)	BVWP
1.761	251	B 188	BB	Von: Briesen, B 5 Nach: Rathenow, B 102 Zählstelle: 3340 2010 BVWP: Ortsumgehung	5.600	487 (8,7%)	VB 02KK
1.762	251	B 465	BW	Von: B465/K7528 Schemmerhofen Nach: B465/L257 Weisel Zählstelle: 7824 1107 BVWP: Ortsumgehung	5.600	487 (8,7%)	WB 02KK
1.763	251	B 88	TH	Von: L 1059/K 1410 V Nach: L 1070 Zählstelle: 4936 0004 BVWP: Ortsumgehung	5.600	470 (8,4%)	WB 02KK
1.764	251	B 472	BY	Von: OAL 5, Bertoldshofen Nach: OAL 8, Rettenbach am Auerberg Zählstelle: 8230 9279 BVWP: Ortsumgehung	5.600	465 (8,3%)	VB 02KK
1.765	251	B 107	SN	Von: B 107/K 8339 Nach: B 107/S 11/S 38 Zählstelle: 4842 4225 BVWP: Ortsumgehung	5.600	403 (7,2%)	VB 02KK
1.766	251	B 180	ST	Von: Hettstedt L 229 Nach: SBA-Gr. Halberstadt Zählstelle: 4234 1075 BVWP: Ortsumgehung	5.600	370 (6,6%)	VB 02KK
1.767	251	B 180	ST	Von: SBA-Gr. Sangerhausen Nach: OA Aschersleben Zählstelle: 4234 4375 BVWP: Neubau	5.600	370 (6,6%)	VB 02KK
1.768	251	B 167	BB	Von: Seelow, B 1 Nach: L 334 Zählstelle: 3452 2001 BVWP: Ortsumgehung	5.600	330 (5,9%)	VB 02KK
1.769	251	B 101	SN	Von: B 101/S 269 Nach: B 101/S 268 Zählstelle: 5442 1102 BVWP: Ortsumgehung	5.600	297 (5,3%)	VB 02KK
1.770	251	B 3	BW	Von: B3/L623 Wolfartsweier Nach: B3/B10 Zählstelle: 7016 1100 BVWP: Ortsumgehung	5.600	252 (4,5%)	VB 02KK
1.771	251	B 271	RP	Von: K 4 Nach: B 271 Bad Dürkheim Zählstelle: 6515 9121 BVWP: Ortsumgehung	5.600	202 (3,6%)	VB 02KK

Nr	Rang	Straße	BL	Infos	DTV	SV (SV%)	BVWP
1.772	251	B 50	RP	Von: K 101 Nach: K 94 Zählstelle: 6008 0347 BVWP: Neubau	5.600	106 (1,9%)	VB 04KK
1.773	252	B 311	BW	Von: B311/K7588 Unlingen Nach: B311/L271 Datthausen Zählstelle: 7823 1102 BVWP: Ortsumgehung	5.500	1.188 (21,6%)	VB 02KK
1.774	252	B 5	MV	Von: Grabow L 08 Nach: Landesgrenze Brandenburg Zählstelle: 2735 0141 BVWP: Ortsumgehung	5.500	1.100 (20,0%)	VB 04KB als A 14
1.775	252	B 87	BB	Von: B 96 Nach: Luckau, B 102 Zählstelle: 4148 2012 BVWP: Ortsumgehung	5.500	908 (16,5%)	VB 02KK
1.776	252	B 265	NW	Von: Hergarten Nach: Gemünd Zählstelle: 5405 2208 BVWP: Ortsumgehung	5.500	781 (14,2%)	WB 02KK
1.777	252	B 96	SN	Von: B 96/K 6403/S 198 Nach: B 96 Landesgrenze Brandenburg Zählstelle: 4550 1100 BVWP: Ortsumgehung	5.500	693 (12,6%)	VB 02KK
1.778	252	B 480	NW	Von: L 637, Brilon Nach: L 549, Bad W ünneberg Zählstelle: 4418 1200 BVWP: Ortsumgehung	5.500	666 (12,1%)	VB 02KK
1.779	252	B 110	MV	Von: Knoten Demmin 14 Warrenzin Nach: Knoten Demmin 36 Zählstelle: 2044 0099 BVWP: Ortsumgehung	5.500	660 (12,0%)	WB 02KK
1.780	252	B 81	ST	Von: B 81 / 2. B 242 Hassenfelde Nach: B 81 / L 96 Zählstelle: 4231 4049 BVWP: Ortsumgehung	5.500	600 (10,9%)	WB 02KK
1.781	252	B 248	NI	Von: Plate (B 493) Nach: Platenlaase (K 31) Zählstelle: 2932 0481 BVWP: Ortsumgehung	5.500	589 (10,7%)	WB 02KK
1.782	252	B 255	RP	Von: B 8 "Hahner Kreuz" Nach: Emd. L 304 Zählstelle: 5413 0065 BVWP: Ortsumgehung	5.500	572 (10,4%)	VB 02KK

Nr	Rang	Straße	BL	Infos	DTV	SV (SV%)	BVWP
1.783	252	B 112	BB	Von: Markendorf, B 87 Nach: AS Frankfurt (Oder)-West, A 12 Zählstelle: 3652 2004 BVWP: Ortsumgehung	5.500	550 (10,0%)	VB 02KK
1.784	252	B 104	MV	Von: Klueß Emd. B 103 Nach: AS Güstrow (A 19) Zählstelle: 2239 1713 BVWP: Ortsumgehung	5.500	545 (9,9%)	VB 02KK
1.785	252	B 105	MV	Von: Amtsgrenze GÜ SN Nach: Knoten L12 Neubukow Zählstelle: 1935 0001 BVWP: Ortsumgehung	5.500	539 (9,8%)	VB 02KK
1.786	252	B 463	BW	Von: B463/L574 Nach: B463/L338 Unterreeichenbach Zählstelle: 7118 1101 BVWP: Ortsumgehung	5.500	512 (9,3%)	WB 02KK
1.787	252	B 167	BB	Von: Wildberg, L 166 Nach: Bückwitz, B 5 Zählstelle: 3141 3639 BVWP: Ortsumgehung	5.500	501 (9,1%)	VB 02KK
1.788	252	B 465	BW	Von: B 465/L 230 W Münsingen Nach: B 465/ K 6708 bei Urach Zählstelle: 7522 1100 BVWP: Ortsumgehung	5.500	418 (7,6%)	WB 02KK
1.789	252	B 458	HE	Von: AS L 3258 (Dipperz) Nach: AS L 3330 ("Steinwand") Zählstelle: 5425 0105 BVWP: Ortsumgehung	5.500	413 (7,5%)	VB 02KK
1.790	252	B 188	ST	Von: B 71 östl. Gardelegen Nach: L 28 Zählstelle: 3434 6024 BVWP: Ortsumgehung	5.500	407 (7,4%)	VB 02KK
1.791	252	B 6	ST	Von: B 6 / L 161 Nach: B 6 / L 147 Zählstelle: 4437 3014 BVWP: Ortsumgehung	5.500	402 (7,3%)	VB 02KB
1.792	252	B 48	RP	Von: Winnweiler Nach: L 392 Zählstelle: 6413 0085 BVWP: Ortsumgehung	5.500	358 (6,5%)	VB 02KK
1.793	252	B 299	BY	Von: B 470 südl. Pressath Nach: NEW 16 in Grafenwöhr Zählstelle: 6237 9102 BVWP: Ortsumgehung	5.500	341 (6,2%)	VB 02KK

Nr	Rang	Straße	BL	Infos	DTV	SV (SV%)	BVWP
1.794	252	B 107	ST	Von: NK 048 Nach: L 131 Oranienbaum Zählstelle: 4240 2055 BVWP: Ortsumgehung	5.500	330 (6,0%)	VB 02KK
1.795	252	B 258	RP	Von: L 93 Nach: K 20 Zählstelle: 5607 0065 BVWP: Ortsumgehung	5.500	319 (5,8%)	WB 02KK
1.796	252	B 115	BB	Von: Döbern, B 115 Nach: AS Forst, A 15 Zählstelle: 4253 3675 BVWP: Ortsumgehung	5.500	303 (5,5%)	VB 02KK
1.797	252	B 38	RP	Von: L 508 Nach: K 23 Zählstelle: 6913 0068 BVWP: Ausbau	5.500	132 (2,4%)	WB 02KK
1.798	253	B 61	NI	Von: B 61/L 348 Kirchdorf Nach: B 61/L 349 Barenburg Zählstelle: 3419 0434 BVWP: Ortsumgehung	5.400	1.004 (18,6%)	VB 02KK
1.799	253	B 101	BB	Von: Herzberg, B 87 Nach: Brandis, B 187 Zählstelle: 4245 2004 BVWP: Ortsumgehung	5.400	778 (14,4%)	VB 02KK
1.800	253	B 255	RP	Von: OD Ailertchen Nach: B 255 nördl. Rennerod Zählstelle: 5313 0069 BVWP: Ortsumgehung	5.400	724 (13,4%)	WB 02KK
1.801	253	B 62	HE	Von: OD Friedewald Nach: OD Heimbaldshausen Zählstelle: 5125 0201 BVWP: Ortsumgehung	5.400	713 (13,2%)	WB 02KK
1.802	253	B 84	TH	Von: L 1029 Nach: L 2122 Zählstelle: 4929 8409 BVWP: Ortsumgehung	5.400	659 (12,2%)	VB 02KK
1.803	253	B 297	BW	Von: B297/K3273 Unterkirneck Nach: B297/K3313 Lorch Bahnunterführung Zählstelle: 7224 1107 BVWP: Ortsumgehung	5.400	616 (11,4%)	VB 02KK
1.804	253	B 25	BY	Von: AS Feuchtwangen-Nord (A 6) Nach: Emd. St1066 noerdl. Zählstelle: 6827 9564 BVWP: Ortsumgehung	5.400	605 (11,2%)	WB 02KK

Nr	Rang	Straße	BL	Infos	DTV	SV (SV%)	BVWP
1.805	253	B 102	BB	Von: L 81 Nach: L 812 Zählstelle: 3943 2020 BVWP: Ortsumgehung	5.400	578 (10,7%)	WB 02KK
1.806	253	B 303	BY	Von: Emd. ST 2195 (N STADTSTEINACH) Nach: OA STADTSTEINACH Zählstelle: 5834 9138 BVWP: Ortsumgehung	5.400	567 (10,5%)	VB 02KK
1.807	253	B 28	BW	Von: Zainingen Nach: B28/L230 bei Heroldstatt Zählstelle: 7523 1100 BVWP: Ortsumgehung	5.400	545 (10,1%)	WB 02KK
1.808	253	B 71	NI	Von: Oerrel Nach: Munster Zählstelle: 3026 0424 BVWP: Ortsumgehung	5.400	497 (9,2%)	WB 02KK
1.809	253	B 451	HE	Von: Abzeig L 3238 Nach: Abzweig L 3464 (Witzenhausen) Zählstelle: 4625 0508 BVWP: Ortsumgehung	5.400	464 (8,6%)	WB 02KK
1.810	253	B 32	BW	Von: B32/L448 Neufra Nach: B32/B313 Gammertingen Zählstelle: 7721 1102 BVWP: Neubau	5.400	443 (8,2%)	WB 02KK
1.811	253	B 7	NW	Von: Hessen, L 3081, Wrexen Nach: B 7, Scherfede Zählstelle: 4420 2200 BVWP: Ortsumgehung	5.400	432 (8,0%)	WB 02KK
1.812	253	B 269	SL	Von: B269/L350, Felsberg Nach: B269/B405, Felsberg Zählstelle: 6706 0215 BVWP: Ortsumgehung	5.400	405 (7,5%)	VB 02KK
1.813	253	B 2	BY	Von: AS K4(Mittelstetten) Nach: Merching Zählstelle: 7732 9202 BVWP: Ortsumgehung	5.400	400 (7,4%)	WB 02KK
1.814	253	B 180	SN	Von: B 95/B 180 Burkhardtsdorf Nach: B 180/S 257 Zählstelle: 5243 1106 BVWP: Ortsumgehung	5.400	254 (4,7%)	WB* 02KK
1.815	254	B 173	BY	Von: OU Wallenfels Nach: Emd. KC20 Zählstelle: 5734 9256 BVWP: Ortsumgehung	5.300	933 (17,6%)	VB 02KK

Nr	Rang	Straße	BL	Infos	DTV	SV (SV%)	BVWP
1.816	254	B 87	BB	Von: Luckau, L 52 Nach: B 96 Zählstelle: 4148 2011 BVWP: Ortsumgehung	5.300	774 (14,6%)	VB 02KK
1.817	254	B 64	NI	Von: AS B64/B445/K641 Bad Gandersheim-Süd Nach: AS B 64 Bad Gandersheim-Ost Zählstelle: 4126 0967 BVWP: Ortsumgehung	5.300	721 (13,6%)	WB 02KK
1.818	254	B 168	BB	Von: Beeskow, B 87 Nach: L 411 Zählstelle: 3751 3001 BVWP: Ortsumgehung	5.300	615 (11,6%)	VB 02KK
1.819	254	B 255	RP	Von: OD Langenhahn Nach: Emd. L 281 OD Ailertchen Zählstelle: 5413 0068 BVWP: Ortsumgehung	5.300	599 (11,3%)	WB 02KK
1.820	254	B 1	NI	Von: Hoheneggelsen Nach: Gr, Lafferde Zählstelle: 3727 0402 BVWP: Ortsumgehung	5.300	572 (10,8%)	WB 02KK
1.821	254	B 66	NW	Von: L964 Nach: L758 Zählstelle: 4020 2448 BVWP: Ortsumgehung	5.300	509 (9,6%)	VB 02KK
1.822	254	B 168	BB	Von: Peitz, L 50 Nach: Lieberose, B 320 Zählstelle: 4152 3711 BVWP: Ortsumgehung	5.300	472 (8,9%)	VB 02KK
1.823	254	B 180	ST	Von: L 73 Winnigen Nach: L 75 Schneidlingen Zählstelle: 4134 4068 BVWP: Ortsumgehung	5.300	456 (8,6%)	VB 02KK
1.824	254	B 275	HE	Von: Altenschlirf Nach: Blitzenrod Zählstelle: 5422 0302 BVWP: Ortsumgehung	5.300	419 (7,9%)	WB 02KK
1.825	254	B 62	NW	Von: L 719 Saßmannshausen Nach: L 718 Bad Laasphe Zählstelle: 5016 1201 BVWP: Ortsumgehung	5.300	408 (7,7%)	VB 02KK
1.826	254	B 7	TH	Von: L 1073 Nach: L 1374/L 2314 Zählstelle: 5037 0005 BVWP: Ortsumgehung	5.300	371 (7,0%)	WB 02KK

Nr	Rang	Straße	BL	Infos	DTV	SV (SV%)	BVWP
1.827	254	B 289	BY	Von: OU Münchberg Nach: Emd. St2176 Zählstelle: 5836 9260 BVWP: Ortsumgehung	5.300	339 (6,4%)	WB 02KK
1.828	254	B 244	ST	Von: L 86 OE Wernigerode Nach: Übergang auf B 244n Zählstelle: 4130 4088 BVWP: Ortsumgehung	5.300	318 (6,0%)	WB* 02KK
1.829	254	B 167	BB	Von: Bad Freienwalde, B 158 Nach: Hohenfinow, L 35 Zählstelle: 3149 3626 BVWP: Ortsumgehung	5.300	249 (4,7%)	VB 02KK
1.830	254	B 202	SH	Von: K 4 Nach: K 132 Zählstelle: 1619 9999 BVWP: Ortsumgehung	5.300	244 (4,6%)	VB 02KK
1.831	254	B 292	BW	Von: B 292/ L 1095/ K 3953 Adelsheim Nach: B 292/ L 515 Osterburken Zählstelle: 6522 1100 BVWP: Ortsumgehung	5.300	239 (4,5%)	VB 02KK
1.832	255	B 5	BB	Von: Friesack, L 17 Nach: Bückwitz, B 167 Zählstelle: 3141 2010 BVWP: Ortsumgehung	5.200	1.310 (25,2%)	VB 02KK
1.833	255	B 236	NW	Von: Züschen Nach: Winterberg Zählstelle: 4817 2401 BVWP: Ortsumgehung	5.200	749 (14,4%)	WB 02KK
1.834	255	B 77	SH	Von: Hohenwestedt (K 84) Nach: Nienborstel (K 82) Zählstelle: 1923 0702 BVWP: Ortsumgehung	5.200	650 (12,5%)	WB 02KK
1.835	255	B 465	BW	Von: B 465/K 6753 Bremelau Nach: B 465/L 230 Münsingen Zählstelle: 7623 1101 BVWP: Ortsumgehung	5.200	614 (11,8%)	VB 02KK
1.836	255	B 175	SN	Von: B 175/S 200 Nach: B 107/B 175/S 250 Rochlitz Zählstelle: 4943 1102 BVWP: Ortsumgehung	5.200	562 (10,8%)	WB 02KK
1.837	255	B 255	RP	Von: B 255 nördl. Rennerod Nach: Rehe, Landesgrenze Hessen Zählstelle: 5314 0070 BVWP: Ortsumgehung	5.200	551 (10,6%)	WB 02KK

Nr	Rang	Straße	BL	Infos	DTV	SV (SV%)	BVWP
1.838	255	B 216	NI	Von: Dahleburg (W), (L 232) Nach: Dahleburg (Gewerbegebiet) Zählstelle: 2830 4713 BVWP: Ortsumgehung	5.200	541 (10,4%)	VB 02KK
1.839	255	B 44	HE	Von: Klein Röhrheim Nach: L3112 Zählstelle: 6217 0104 BVWP: Ortsumgehung	5.200	504 (9,7%)	VB 02KK
1.840	255	B 477	NW	Von: Mannheim Nach: Blatzheim Zählstelle: 5105 1201 BVWP: Ortsumgehung	5.200	432 (8,3%)	VB 02KK
1.841	255	B 79	ST	Von: B 79 / K 1327 Nach: B 79 / L 84 / Athenstedt Zählstelle: 4031 3802 BVWP: Ortsumgehung	5.200	400 (7,7%)	WB 02KK
1.842	255	B 8	HE	Von: Malmeneich L 3462 Nach: Elz Zählstelle: 5514 0104 BVWP: Ortsumgehung	5.200	374 (7,2%)	VB 02KK
1.843	255	B 238	NW	Von: L 861 Kalletal Nach: Beginn OD Langenholzhausen Zählstelle: 3819 1218 BVWP: Ortsumgehung	5.200	359 (6,9%)	VB 02KK
1.844	255	B 79	ST	Von: B 79 / L 84 / Athenstedt Nach: B 79 / L 87 Zählstelle: 4031 4040 BVWP: Ortsumgehung	5.200	343 (6,6%)	WB 02KK
1.845	255	B 533	BY	Von: L2132 Grafenau Nach: FRG 16 Hohenau Zählstelle: 7146 9440 BVWP: Ortsumgehung	5.200	270 (5,2%)	WB 02KK
1.846	255	B 73	NI	Von: AS Altenwalde (A 27) (2) Nach: L 135 Abz. Höltjer Zählstelle: 2118 0401 BVWP: Ortsumgehung	5.200	208 (4,0%)	VB 02KK
1.847	255	B 88	TH	Von: L 2147/K 90 N Nach: OE Friedrichroda Zählstelle: 5129 0003 BVWP: Ortsumgehung	5.200	208 (4,0%)	WB 02KK
1.848	256	B 71	NI	Von: Bergen/Dumme (L 263) Nach: Landesgrenze Zählstelle: 3131 0711 BVWP: Ortsumgehung	5.100	1.346 (26,4%)	WB 02KK

Nr	Rang	Straße	BL	Infos	DTV	SV (SV%)	BVWP
1.849	256	B 243	TH	Von: L 2062 Nach: L 2064 Zählstelle: 4429 0009 BVWP: Ortsumgehung	5.100	872 (17,1%)	VB 02KK
1.850	256	B 218	NI	Von: B 214 Schwangstorf Nach: L 70 Zählstelle: 3512 0445 BVWP: Ortsumgehung	5.100	831 (16,3%)	WB 02KK
1.851	256	B 62	HE	Von: Lehrbach Nach: Kirtorf Zählstelle: 5220 0103 BVWP: Ortsumgehung	5.100	775 (15,2%)	WB 02KK
1.852	256	B 87	BB	Von: Schlieben, L 68 Nach: Herzberg, B 101 Zählstelle: 4245 2001 BVWP: Ortsumgehung	5.100	709 (13,9%)	VB 02KK
1.853	256	B 216	NI	Von: Dahlenburg (Gewerbegebiet) Nach: Dahlenburg (O), (L 232) Zählstelle: 2830 4714 BVWP: Ortsumgehung	5.100	561 (11,0%)	VB 02KK
1.854	256	B 112	BB	Von: Steinsdorf, L 45 Nach: Neuzelle, L 452 Zählstelle: 3953 3652 BVWP: Ortsumgehung	5.100	500 (9,8%)	VB 02KK
1.855	256	B 192	MV	Von: Knoten L17-Dobbertin Nach: Knoten L15 Goldberg Zählstelle: 2338 0201 BVWP: Ortsumgehung	5.100	490 (9,6%)	WB 02KK
1.856	256	B 7	NW	Von: B 252, Ossendorf Nach: K 27, Warburg Zählstelle: 4520 2202 BVWP: Ortsumgehung	5.100	474 (9,3%)	WB 02KK
1.857	256	B 241	NI	Von: Emd., Hardeggen-West Nach: K431 OD Volpriehausen Zählstelle: 4324 0491 BVWP: Ortsumgehung	5.100	439 (8,6%)	WB 02KK
1.858	256	B 312	BW	Von: B312/L275 Riedlingen Nach: B312/L270 Uttenweiler Zählstelle: 7823 1101 BVWP: Ortsumgehung	5.100	423 (8,3%)	VB 02KK
1.859	256	B 173	SN	Von: B 173/K 7304 Nach: B 173/S 246 Zählstelle: 5242 4210 BVWP: Ortsumgehung	5.100	413 (8,1%)	VB 02KK

Nr	Rang	Straße	BL	Infos	DTV	SV (SV%)	BVWP
1.860	256	B 239	NW	Von: Auffahrt zur B 252/K73 Nach: B 1 östl. Bad Meinberg Zählstelle: 4120 2231 BVWP: Ortsumgehung	5.100	413 (8,1%)	WB 02KK
1.861	256	B 477	NW	Von: Paffendorf Nach: Blatzheim Zählstelle: 5005 1214 BVWP: Ortsumgehung	5.100	413 (8,1%)	VB 02KK
1.862	256	B 388	BY	Von: L2132 Loewmuehle Nach: OA Untergiesbach Zählstelle: 7447 9120 BVWP: Ortsumgehung	5.100	393 (7,7%)	WB 02KK
1.863	256	B 197	MV	Von: A 20 AS Nbg.Ost Nach: OE Friedland Kn. B 197 / L 281 Zählstelle: 2446 0193 BVWP: Ortsumgehung	5.100	357 (7,0%)	WB 02KK
1.864	256	B 94	TH	Von: L 1087 Nach: K 3040 W Zählstelle: 5337 4472 BVWP: Ortsumgehung	5.100	337 (6,6%)	WB 02KK
1.865	256	B 173	SN	Von: A 72 AS Pirk (5) Nach: B 92/B 173 Plauen Zählstelle: 5538 1102 BVWP: Ausbau	5.100	281 (5,5%)	VB 24KK
1.866	256	B 285	BY	Von: NES 31 / W Stockheim Nach: B 19 / Mellrichstadt Zählstelle: 5527 9105 BVWP: Ortsumgehung	5.100	235 (4,6%)	WB 02KK
1.867	257	B 214	NI	Von: L 846 Nach: B 51 Diepholz Zählstelle: 3415 0494 BVWP: Ortsumgehung	5.000	1.130 (22,6%)	VB 02KK
1.868	257	B 279	BY	Von: L 2284 / Maroldsweisach Nach: B 303 Zählstelle: 5830 9203 BVWP: Ortsumgehung	5.000	735 (14,7%)	WB* 02KK
1.869	257	B 388	BY	Von: B 299 Vilsbiburg Nach: St 2111 Gangkofen Zählstelle: 7540 9399 BVWP: Ortsumgehung	5.000	725 (14,5%)	VB 02KK
1.870	257	B 462	BW	Von: B462/L350 Huzenbach Nach: B462/Kreisgrenze Schön Münzsch Zählstelle: 7416 1103 BVWP: Ortsumgehung	5.000	645 (12,9%)	WB* 02KK

Nr	Rang	Straße	BL	Infos	DTV	SV (SV%)	BVWP
1.871	257	B 216	NI	Von: Göhrde (L 253) Nach: Metzingen (L 255) Zählstelle: 2831 0473 BVWP: Ortsumgehung	5.000	605 (12,1%)	WB 02KK
1.872	257	B 110	MV	Von: Knoten Demmin 20 Nach: Knoten B 96 Jarmen Zählstelle: 2044 1725 BVWP: Ortsumgehung	5.000	595 (11,9%)	WB 02KK
1.873	257	B 109	MV	Von: Knotenpunkt L 32 Nach: Knotenpunkt OVP 52 Zählstelle: 2349 0240 BVWP: Ortsumgehung	5.000	590 (11,8%)	WB 02KK
1.874	257	B 466	BY	Von: Obererlbach Nach: Wassermungenau Zählstelle: 6731 9160 BVWP: Ortsumgehung	5.000	570 (11,4%)	WB 02KK
1.875	257	B 236	NW	Von: L 656 Nach: L 530 Zählstelle: 4712 2215 BVWP: Ortsumgehung	5.000	550 (11,0%)	WB 02KK
1.876	257	B 466	BW	Von: B 466/L 1221 Böhmenkirch Nach: B466/L1165 Sontheimer Wirtshäusle Zählstelle: 7326 1101 BVWP: Ortsumgehung	5.000	500 (10,0%)	WB 02KK
1.877	257	B 198	MV	Von: OA Neustrelitz Nach: Knotenpunkt L 34 Zählstelle: 2645 0159 BVWP: Ortsumgehung	5.000	460 (9,2%)	VB 02KK
1.878	257	B 517	NW	Von: K 19 Nach: L 553 Zählstelle: 4914 1202 BVWP: Ortsumgehung	5.000	460 (9,2%)	VB 02KK
1.879	257	B 41	SL	Von: B41/L135, Nohfelden Nach: Landesgrenze Rh. Pfalz / SL Zählstelle: 6408 0350 BVWP: Ortsumgehung	5.000	395 (7,9%)	VB 02KK
1.880	257	B 281	TH	Von: Neuhaus Nach: Lichte Zählstelle: 5432 0005 BVWP: Ortsumgehung	5.000	395 (7,9%)	VB 02KK
1.881	257	B 321	MV	Von: Einmünd, B 5 Pritzier Nach: OE Hagenow Zählstelle: 2532 0067 BVWP: Ortsumgehung	5.000	395 (7,9%)	VB 02KK

Nr	Rang	Straße	BL	Infos	DTV	SV (SV%)	BVWP
1.882	257	B 102	BB	Von: Neustadt, L 141 Nach: Bückwitz, B 5 Zählstelle: 3140 2050 BVWP: Ortsumgehung	5.000	350 (7,0%)	VB 02KK
1.883	257	B 32	BW	Von: B 32 östl. OD-Grenze Burladingen Nach: B32/L448 Neufra Zählstelle: 7720 1101 BVWP: Neubau	5.000	315 (6,3%)	WB 02KK
1.884	257	B 109	BB	Von: L 15 Nach: Prenzlau, L 25 Zählstelle: 2748 2003 BVWP: Ortsumgehung	5.000	305 (6,1%)	WB 02KK
1.885	257	B 266	NW	Von: L246 Nach: L166 Zählstelle: 5303 1404 BVWP: Ortsumgehung	5.000	265 (5,3%)	VB 02KK
1.886	257	B 49	RP	Von: L 54 Ri. Neuerburg Nach: L 56 Ri. Bausendorf Zählstelle: 5907 0019 BVWP: Ortsumgehung	5.000	255 (5,1%)	WB 02KK
1.887	257	B 56	NW	Von: NK 5010 036 Nach: NK 5010 016 Zählstelle: 5010 1210 BVWP: Ortsumgehung	5.000	160 (3,2%)	VB 02KK
1.888	258	B 71	NI	Von: Uelzen (O), (B 4) Nach: Suhlendorf (L 265) Zählstelle: 3030 0437 BVWP: Ortsumgehung	4.900	1.308 (26,7%)	WB 02KK
1.889	258	B 279	BY	Von: L 2284 / Ermershausen Nach: L 2284 / Maroldsweisach Zählstelle: 5729 9101 BVWP: Ortsumgehung	4.900	799 (16,3%)	WB* 02KK
1.890	258	B 55	NW	Von: L914 Nach: L740 Meschede Zählstelle: 4615 2201 BVWP: Ortsumgehung	4.900	730 (14,9%)	WB 02KK
1.891	258	B 64	NI	Von: B 64 / B 240 Eschershausen Nach: B 64 / K 19 Wickensen Zählstelle: 4023 0408 BVWP: Ortsumgehung	4.900	632 (12,9%)	WB 02KK
1.892	258	B 209	NI	Von: Amelinghausen Nach: B71 Hötzingen Zählstelle: 2926 4138 BVWP: Ortsumgehung	4.900	588 (12,0%)	WB 02KK

Nr	Rang	Straße	BL	Infos	DTV	SV (SV%)	BVWP
1.893	258	B 533	BY	Von: Schwarzach Nach: Lalling (2133) Zählstelle: 7144 9400 BVWP: Ortsumgehung	4.900	578 (11,8%)	VB 02KK
1.894	258	B 2	ST	Von: B 2 / OA Wittenberg Nach: B 2 / L 123 / Kropstädt Zählstelle: 4042 3898 BVWP: Ortsumgehung	4.900	495 (10,1%)	VB 02KK
1.895	258	B 22	BY	Von: TIR 8 in Waldeck Nach: B 299 westl. Erbendorf Zählstelle: 6137 9253 BVWP: Ortsumgehung	4.900	456 (9,3%)	VB 02KK
1.896	258	B 180	TH	Von: L 1063 Nach: Landesgrenze Sachsen-Anhalt Zählstelle: 4939 0001 BVWP: Ortsumgehung	4.900	431 (8,8%)	WB 02KK
1.897	258	B 83	HE	Von: B 80 Nach: LG Nordrhein Westfalen Zählstelle: 4322 0262 BVWP: Ortsumgehung	4.900	402 (8,2%)	VB 02KK
1.898	258	B 85	TH	Von: L 1050 Nach: L 2391 Zählstelle: 5233 0021 BVWP: Ortsumgehung	4.900	392 (8,0%)	WB 02KK
1.899	258	B 169	SN	Von: B 169/S 277 Nach: B 169/S 274 Zählstelle: 5441 4226 BVWP: Ortsumgehung	4.900	368 (7,5%)	VB 02KK
1.900	258	B 194	MV	Von: OA Loitz Nach: Knoten DM 8 Zählstelle: 2044 0129 BVWP: Ortsumgehung	4.900	358 (7,3%)	VB 02KK
1.901	258	B 256	RP	Von: Landesgrenze NRW Nach: L 267 Zählstelle: 5211 0066 BVWP: Ortsumgehung	4.900	333 (6,8%)	WB 02KK
1.902	258	B 237	NW	Von: Rönsahl Nach: L 528 Zählstelle: 4811 2256 BVWP: Ortsumgehung	4.900	309 (6,3%)	VB 02KK
1.903	258	B 79	NI	Von: L495/L630, Wendessen Nach: L614 Wolfenbüttel Zählstelle: 3829 0420 BVWP: Ortsumgehung	4.900	279 (5,7%)	WB 02KK

Nr	Rang	Straße	BL	Infos	DTV	SV (SV%)	BVWP
1.904	258	B 191	MV	Von: Ludwigslust Nach: Abzw, B 106 Neustadt-Glewe L 071 Zählstelle: 2635 0135 BVWP: Ortsumgehung	4.900	211 (4,3%)	WB 02KK
1.905	258	B 445	NI	Von: L592 (Opperhausen) Nach: K602 OD Sebexen Zählstelle: 4126 0968 BVWP: Ortsumgehung	4.900	201 (4,1%)	VB 02KK
1.906	258	B 317	BW	Von: B3/B317 Beginn Zollfreie K6330 Nach: Zoll Weil-Ost Zählstelle: 8411 1110 BVWP: Neubau	4.900	34 (0,7%)	VB 02KK
1.907	259	B 191	MV	Von: Kreuzung B 195-Dömitz Nach: Eldena Kreuzung L 07 Zählstelle: 2833 0081 BVWP: Ortsumgehung	4.800	782 (16,3%)	WB 02KK
1.908	259	B 588	BY	Von: Reischach Nach: Mitterskirchen Zählstelle: 7642 9206 BVWP: Ortsumgehung	4.800	672 (14,0%)	WB 02KK
1.909	259	B 71	NI	Von: AS Bockel (A 1) Nach: Rotenburg Zählstelle: 2821 0410 BVWP: Ortsumgehung	4.800	638 (13,3%)	WB 02KK
1.910	259	B 54	RP	Von: L 299 Nach: Irmtraut Zählstelle: 5414 0050 BVWP: Ortsumgehung	4.800	581 (12,1%)	WB 02KK
1.911	259	B 465	BW	Von: Ehingen (Fischerkreuzung) Nach: B465/L231/K7335 Frankenhofen Zählstelle: 7623 1100 BVWP: Ortsumgehung	4.800	576 (12,0%)	WB 02KK
1.912	259	B 13	BY	Von: St 2216 Nach: St 2047 Zählstelle: 7032 9100 BVWP: Ortsumgehung	4.800	547 (11,4%)	WB 02KK
1.913	259	B 175	TH	Von: K 1220 X Nach: B 2 b. Großebersdorf Zählstelle: 5237 0007 BVWP: Ortsumgehung	4.800	542 (11,3%)	VB 02KK
1.914	259	B 176	ST	Von: OA Weißenfels Nach: L 205 Zählstelle: 4737 3077 BVWP: Ortsumgehung	4.800	509 (10,6%)	VB 02KK

Nr	Rang	Straße	BL	Infos	DTV	SV (SV%)	BVWP
1.915	259	B 13	BY	Von: Stopfenheim Nach: westl. Ellingen Zählstelle: 6931 9222 BVWP: Ortsumgehung	4.800	485 (10,1%)	WB 02KK
1.916	259	B 194	MV	Von: OA Stavenhagen Nach: Knotenpunkt L 272 Zählstelle: 2243 0091 BVWP: Ortsumgehung	4.800	485 (10,1%)	WB 02KK
1.917	259	B 112	BB	Von: Guben, B 320 Nach: Steinsdorf, L 45 Zählstelle: 3954 2001 BVWP: Ortsumgehung	4.800	442 (9,2%)	VB 02KK
1.918	259	B 173	SN	Von: B 173/S 286 Nach: B 173/S 255 Zählstelle: 5241 4227 BVWP: Ortsumgehung	4.800	427 (8,9%)	VB 02KK
1.919	259	B 472	BY	Von: Emd. St 2058, OE Peissenberg O Nach: Emd. St 2057, Polling Zählstelle: 8132 9190 BVWP: Ortsumgehung	4.800	403 (8,4%)	VB 02KK
1.920	259	B 201	SH	Von: Tolk Nach: Süderbrarup Zählstelle: 1423 0611 BVWP: Ortsumgehung	4.800	394 (8,2%)	WB 02KK
1.921	259	B 248	NI	Von: Schaafhausen (B 248a) Nach: Dannenberg/Elbe (B 191) Zählstelle: 2932 4801 BVWP: Ortsumgehung	4.800	394 (8,2%)	WB 02KK
1.922	259	B 253	HE	Von: Dainrode Nach: Hundsdorf Zählstelle: 4919 0709 BVWP: Ortsumgehung	4.800	379 (7,9%)	WB 02KK
1.923	259	B 240	NI	Von: B 3 Eime Nach: Weenzen Zählstelle: 3924 0596 BVWP: Ortsumgehung	4.800	370 (7,7%)	WB 02KK VB 02KK (OU Weez.)
1.924	259	B 208	SH	Von: K 36 Nach: K 66 Zählstelle: 2331 0408 BVWP: Ortsumgehung	4.800	307 (6,4%)	VB 02KK
1.925	259	B 176	ST	Von: L 189 / Granschütz Nach: B 91 OE Weisfenfels Zählstelle: 4838 3074 BVWP: Ortsumgehung	4.800	269 (5,6%)	VB 02KK

Nr	Rang	Straße	BL	Infos	DTV	SV (SV%)	BVWP
1.926	259	B 71	ST	Von: AS Magdeburg-Kannenstieg Nach: L 48 / Ebendorf Zählstelle: 3835 5031 BVWP: Ortsumgehung	4.800	254 (5,3%)	VB 02KK
1.927	259	B 476	NW	Von: B 475 Sassenberg Nach: Bauamtsgrenze Zählstelle: 3914 2302 BVWP: Ortsumgehung	4.800	178 (3,7%)	WB 02KK
1.928	259	B 115	SN	Von: B 115/S 127 Nach: B 115/B 156/S 123 b. Krauschwitz Zählstelle: 4454 1103 BVWP: Ortsumgehung	4.800	106 (2,2%)	VB 02KK
1.929	260	B 64	NI	Von: Bad Gandersheim-West Nach: AS B64/B445/K641 Bad Gandersheim-Süd Zählstelle: 4126 0966 BVWP: Ortsumgehung	4.700	813 (17,3%)	WB 02KK
1.930	260	B 54	NW	Von: B 517 Krombach Nach: K 6 Zählstelle: 4913 1203 BVWP: Ortsumgehung	4.700	691 (14,7%)	VB 04KB
1.931	260	B 64	NI	Von: K 651 Nach: B 3 Zählstelle: 4125 0411 BVWP: Ortsumgehung	4.700	653 (13,9%)	WB 02KK
1.932	260	B 209	NI	Von: Amelinghausen Nach: B71 Hötzingen Zählstelle: 2926 0462 BVWP: Ortsumgehung	4.700	625 (13,3%)	WB 02KK
1.933	260	B 169	SN	Von: B 169/ S 201 Nach: B 169/ S 201 Zählstelle: 5044 4230 BVWP: Ortsumgehung	4.700	620 (13,2%)	WB 02KK
1.934	260	B 198	MV	Von: Knotenpunkt L 241 Nach: OE Mirow Zählstelle: 2642 1721 BVWP: Ortsumgehung	4.700	602 (12,8%)	VB 02KK
1.935	260	B 216	NI	Von: Nahrendorf (K 25) Nach: Göhrde (L 253) Zählstelle: 2831 4721 BVWP: Ortsumgehung	4.700	559 (11,9%)	WB 02KK
1.936	260	B 169	SN	Von: B 169/S 89 Nach: B 169/K 8580/S 90 Zählstelle: 4646 1101 BVWP: Ortsumgehung	4.700	545 (11,6%)	VB 02KK

Nr	Rang	Straße	BL	Infos	DTV	SV (SV%)	BVWP
1.937	260	B 216	NI	Von: Dahlenburg (O), (L 232) Nach: Nahrendorf (K 25) Zählstelle: 2830 4715 BVWP: Ortsumgehung	4.700	541 (11,5%)	VB 02KK
1.938	260	B 175	SN	Von: B 175/S 35 Nach: A 14 AS Döbeln-Ost (35) Zählstelle: 4845 1101 BVWP: Ortsumgehung	4.700	512 (10,9%)	VB 02KK
1.939	260	B 246	BB	Von: Zossen, B 96 Nach: Nunsdorf, L 792 Zählstelle: 3746 2010 BVWP: Ortsumgehung	4.700	442 (9,4%)	WB 02KK
1.940	260	B 246	BB	Von: Beeskow, B 87 Nach: Lindenberg, L 42 Zählstelle: 3851 2006 BVWP: Ortsumgehung	4.700	418 (8,9%)	VB 02KK
1.941	260	B 246	ST	Von: B 180 Wanzleben, SM-Gr. Nach: L 66 Zählstelle: 3934 5535 BVWP: Ortsumgehung	4.700	362 (7,7%)	WB* 02KK
1.942	260	B 17	BY	Von: Emd. St 2059, Steingaden Nach: Emd. St 2058, Ilgen Zählstelle: 8231 9155 BVWP: Ortsumgehung	4.700	357 (7,6%)	VB 02KK
1.943	260	B 7	TH	Von: L 2169 Nach: L 1361/K 5250 Y Zählstelle: 5139 0006 BVWP: Ortsumgehung	4.700	348 (7,4%)	WB 02KK
1.944	260	B 84	TH	Von: KP LIIO 4 Kreuz Nach: L 2601 Zählstelle: 5226 8401 BVWP: Ortsumgehung	4.700	348 (7,4%)	WB 02KK
1.945	260	B 88	TH	Von: Amtsgrenze Suhl/Gera Nach: Gehren Zählstelle: 5332 0001 BVWP: Ortsumgehung	4.700	334 (7,1%)	VB 02KK
1.946	260	B 85	TH	Von: Kreuz B 176 Kölleda Nach: L 1051 Zählstelle: 4833 0001 BVWP: Ausbau	4.700	301 (6,4%)	WB 24KK
1.947	260	B 321	MV	Von: OA Crivitz Nach: Abzweig L 092 Zählstelle: 2436 0159 BVWP: Ortsumgehung	4.700	273 (5,8%)	VB 02KK

Nr	Rang	Straße	BL	Infos	DTV	SV (SV%)	BVWP
1.948	260	B 48	RP	Von: Rockenhausen Nach: K 4 Zählstelle: 6413 0053 BVWP: Ortsumgehung	4.700	249 (5,3%)	VB 02KK
1.949	260	B 249	TH	Von: L 1031/L 2096 Nach: L 2096 Zählstelle: 4729 0046 BVWP: Ortsumgehung	4.700	249 (5,3%)	VB 02KK
1.950	260	B 111	MV	Von: Abzw, L 26 Schalense Nach: OE Wolgast Zählstelle: 1948 0219 BVWP: Ortsumgehung	4.700	240 (5,1%)	WB 02KK
1.951	260	B 423	RP	Von: L 356 Nach: K 6 Zählstelle: 6510 0089 BVWP: Ortsumgehung	4.700	226 (4,8%)	WB 02KK
1.952	261	B 4	TH	Von: K 20 H Nach: B 81 Netzkater Zählstelle: 4430 0001 BVWP: Ortsumgehung	4.600	630 (13,7%)	VB 02KK
1.953	261	B 167	BB	Von: Hammer, L 212 Nach: Liebenwalde, L 21 Zählstelle: 3146 2020 BVWP: Ortsumgehung	4.600	616 (13,4%)	VB 02KK
1.954	261	B 209	NI	Von: Rethem Nach: Kirchboitzen Zählstelle: 3122 0449 BVWP: Ortsumgehung	4.600	520 (11,3%)	WB 02KK
1.955	261	B 84	TH	Von: B 285 nördl. Dorndorf Nach: L 1022 Zählstelle: 5126 8403 BVWP: Ortsumgehung	4.600	363 (7,9%)	WB 02KK
1.956	261	B 299	BY	Von: Neumarkt St. Veit Nach: Erharting (Mue 8) Zählstelle: 7641 9200 BVWP: Ortsumgehung	4.600	340 (7,4%)	VB 02KK
1.957	261	B 102	BB	Von: OA Rathenow Nach: Rhinow, L 17 Zählstelle: 3340 2050 BVWP: Ortsumgehung	4.600	248 (5,4%)	WB 02KK
1.958	261	B 285	BY	Von: L 2289 / Nordheim Nach: NES 31 / W Stockheim Zählstelle: 5527 9104 BVWP: Ortsumgehung	4.600	193 (4,2%)	WB 02KK

Nr	Rang	Straße	BL	Infos	DTV	SV (SV%)	BVWP
1.959	261	B 267	RP	Von: B 257 Altenahr Nach: B 257a Zählstelle: 5407 0052 BVWP: Ortsumgehung	4.600	138 (3,0%)	WB 02KK
1.960	262	B 6	SN	Von: B 6/S 29 Nach: B 6/S 24 Zählstelle: 4643 1101 BVWP: Ortsumgehung	4.500	783 (17,4%)	WB 02KK
1.961	262	B 75	NI	Von: Tostedt Nach: Scheeßel Zählstelle: 2723 7502 BVWP: Ortsumgehung	4.500	743 (16,5%)	WB* 02KK (Tostedt) WB 02KK (Scheeßel)
1.962	262	B 279	BY	Von: B 303 Nach: HAS 46 / S Pfarrweisach Zählstelle: 5830 9200 BVWP: Ortsumgehung	4.500	455 (10,1%)	WB 02KK
1.963	262	B 13	BY	Von: Bauamtsgrenze Nach: AS Gollhofen (A 7) Zählstelle: 6326 9100 BVWP: Ortsumgehung	4.500	450 (10,0%)	WB 02KK
1.964	262	B 85	TH	Von: Butteltstädt Nach: Olbersleben Zählstelle: 4834 0002 BVWP: Ortsumgehung	4.500	396 (8,8%)	WB 02KK WB 24KK
1.965	262	B 265	NW	Von: Erftstadt-Erp Nach: Weiler i. d. Ebene Zählstelle: 5206 1248 BVWP: Ortsumgehung	4.500	383 (8,5%)	VB 02KB
1.966	262	B 251	HE	Von: B 485 Freienhagen Nach: Ippinghausen Zählstelle: 4720 0401 BVWP: Ortsumgehung	4.500	374 (8,3%)	WB 02KK
1.967	262	B 89	TH	Von: Schalkau Nach: Eisfeld Zählstelle: 5531 0005 BVWP: Ortsumgehung	4.500	365 (8,1%)	WB 02KK
1.968	262	B 71	NI	Von: Neuenkirchen Nach: Soltau Zählstelle: 2924 0429 BVWP: Ortsumgehung	4.500	293 (6,5%)	WB 02KK
1.969	262	B 16	BY	Von: MN 4 Nach: Mindelheim (OA) Zählstelle: 7929 9187 BVWP: Ortsumgehung	4.500	176 (3,9%)	VB 02KK

Nr	Rang	Straße	BL	Infos	DTV	SV (SV%)	BVWP
1.970	262	B 246a	ST	Von: L 69 Schönebeck Nach: AS Schönebeck (A 14) Zählstelle: 3936 5906 BVWP: Ortsumgehung	4.500	135 (3,0%)	VB 02KK
1.971	263	B 71	NI	Von: Spithal (L 261) Nach: Bergen/Dumme (L 263) Zählstelle: 3131 0439 BVWP: Ortsumgehung	4.400	1.412 (32,1%)	WB 02KK
1.972	263	B 214	NI	Von: B68alt Bersenbrück Nach: L 75 Zählstelle: 3414 0437 BVWP: Ortsumgehung	4.400	779 (17,7%)	WB 02KK
1.973	263	B 480	NW	Von: L 637, Brilon Nach: L 956 Zählstelle: 4517 1404 BVWP: Ortsumgehung	4.400	704 (16,0%)	WB 02KK
1.974	263	B 209	NI	Von: Amelinghausen Nach: B71 Hötzingen Zählstelle: 2925 0461 BVWP: Ortsumgehung	4.400	598 (13,6%)	WB 02KK
1.975	263	B 312	BW	Von: B 312/K 6737 Bernloch Nach: B 312/L 245 Zwiefalten Zählstelle: 7722 1100 BVWP: Ortsumgehung	4.400	572 (13,0%)	WB 02KK
1.976	263	B 190	ST	Von: B 189 b. Seehausen Nach: L 1 Zählstelle: 3136 3830 BVWP: Ortsumgehung	4.400	497 (11,3%)	VB 02KK
1.977	263	B 59	NW	Von: Rommerskirchen Nach: AS Köln-Bocklemünd Zählstelle: 4906 2215 BVWP: Ortsumgehung	4.400	374 (8,5%)	VB 02KK
1.978	263	B 244	ST	Von: K 1347 Nach: L 86 OA Wernigerode Zählstelle: 4130 4083 BVWP: Ortsumgehung	4.400	365 (8,3%)	WB* 02KK
1.979	263	B 188	ST	Von: L 28 Nach: L 30 Vinzelberg Zählstelle: 3435 6023 BVWP: Ortsumgehung	4.400	352 (8,0%)	VB 02KK
1.980	263	B 115	BB	Von: Tschernitz, B 156 Nach: Döbern, L 482 Zählstelle: 4353 2012 BVWP: Ortsumgehung	4.400	334 (7,6%)	VB 02KK

Nr	Rang	Straße	BL	Infos	DTV	SV (SV%)	BVWP
1.981	263	B 85	TH	Von: L 2286 Nach: B 86 Sachsenburg Zählstelle: 4733 0110 BVWP: Ausbau	4.400	304 (6,9%)	WB 24KK
1.982	263	B 281	TH	Von: Lichte Nach: Amtsgrenze Suhl/Gera Zählstelle: 5433 0006 BVWP: Ortsumgehung	4.400	282 (6,4%)	WB 02KK
1.983	263	B 8	HE	Von: Ortsmitte Esch Nach: Emd. L 3023 Zählstelle: 5716 0415 BVWP: Ortsumgehung	4.400	229 (5,2%)	WB 02KK
1.984	263	B 508	NW	Von: L 728 Nach: B 62 b. Grund Zählstelle: 5014 1213 BVWP: Ortsumgehung Vollständiger Neubau mit Ortsumgehungen von Kreuztal bis Grund (rund 20 km)	4.400	224 (5,1%)	VB 02KK
1.985	263	B 202	SH	Von: Friedrichstadt Nach: Seeth Zählstelle: 1620 0106 BVWP: Ortsumgehung	4.400	216 (4,9%)	WB 02KK
1.986	263	B 275	HE	Von: Altweilnau(S) L3025 Nach: Merzhausen K740 Zählstelle: 5616 0350 BVWP: Ortsumgehung	4.400	194 (4,4%)	WB 02KK
1.987	263	B 11	BY	Von: Regenhuetten Nach: Bayr. Eisenstein Zählstelle: 6845 9100 BVWP: Ortsumgehung	4.400	167 (3,8%)	VB 02KK
1.988	264	B 80	HE	Von: Abzweig B 27 Nach: Landesgrenze Thüringen Zählstelle: 4625 0509 BVWP: Ortsumgehung	4.300	1.415 (32,9%)	VB 04KB als A 38
1.989	264	B 6	SN	Von: B 6/S 42 Nach: B 6/S 11 Zählstelle: 4642 1102 BVWP: Ortsumgehung	4.300	959 (22,3%)	WB 02KK
1.990	264	B 5	BB	Von: L 13, Ri Lenzen Nach: Landesgrenze MV Zählstelle: 2735 2010 BVWP: Ortsumgehung	4.300	890 (20,7%)	VB 04KB als A 14
1.991	264	B 2	SN	Von: B 2/B 107/S 11 Wellaune Nach: B 2 Landesgrenze Sachsen-Anhalt Zählstelle: 4341 1101 BVWP: Ortsumgehung	4.300	538 (12,5%)	WB* 02KK

Nr	Rang	Straße	BL	Infos	DTV	SV (SV%)	BVWP
1.992	264	B 86	TH	Von: Luthersborn Nach: Weißensee Zählstelle: 4832 0001 BVWP: Ortsumgehung	4.300	525 (12,2%)	WB 02KK
1.993	264	B 189	BB	Von: B 5 Perleberg Nach: Groß Pankow, L 103 Zählstelle: 2937 2040 BVWP: Ortsumgehung	4.300	495 (11,5%)	VB 02KK
1.994	264	B 241	NW	Von: K 44, Dahlhausen Nach: B 83, Beverungen Zählstelle: 4321 2201 BVWP: Ortsumgehung	4.300	486 (11,3%)	WB 02KK
1.995	264	B 265	NW	Von: Kreisel Siechhaus Nach: Weiler i. d. Ebene Zählstelle: 5206 1203 BVWP: Ortsumgehung	4.300	443 (10,3%)	VB 02KB
1.996	264	B 191	MV	Von: Lübz L 17 Nach: OD Plau Zählstelle: 2539 0237 BVWP: Ortsumgehung	4.300	430 (10,0%)	VB 02KK
1.997	264	B 281	TH	Von: Limbach Nach: Neuhaus Zählstelle: 5532 4455 BVWP: Ortsumgehung	4.300	387 (9,0%)	VB 02KK
1.998	264	B 176	TH	Von: K506 Nach: L 2136 Zählstelle: 4833 4423 BVWP: Ortsumgehung	4.300	348 (8,1%)	VB 02KK
1.999	264	B 85	TH	Von: B 86 Sachsenburg Nach: L 1221/L 2287 Zählstelle: 4733 0111 BVWP: Ausbau	4.300	318 (7,4%)	WB 24KK
2.000	264	B 71	NI	Von: Soltau Nach: Rotenburg Zählstelle: 2923 0413 BVWP: Ortsumgehung	4.300	305 (7,1%)	WB 02KK
2.001	264	B 246	ST	Von: OE Oschersleben Nach: L 104 Zählstelle: 3933 5565 BVWP: Ortsumgehung	4.300	241 (5,6%)	WB* 02KK
2.002	264	B 167	BB	Von: Altfriedland, L 34 Nach: Wriezen, L 33 Zählstelle: 3250 2004 BVWP: Ortsumgehung	4.300	228 (5,3%)	VB 02KK

Nr	Rang	Straße	BL	Infos	DTV	SV (SV%)	BVWP
2.003	265	B 282	SN	Von: B 282/S 318 Nach: B 282 Landesgrenze Thüringen Zählstelle: 5437 1101 BVWP: Ortsumgehung	4.200	815 (19,4%)	WB 02KK
2.004	265	B 5	BB	Von: Groß Werzin, L 101 Nach: OE Perleberg Zählstelle: 2937 2020 BVWP: Ortsumgehung	4.200	525 (12,5%)	VB 02KK
2.005	265	B 248	NI	Von: L289 Nach: K26 Zählstelle: 3430 0465 BVWP: Ortsumgehung	4.200	500 (11,9%)	WB 02KK
2.006	265	B 13	BY	Von: Emd. ST2228 (Oberhochstadt) Nach: Emd. WUG12 (Suffersheim) Zählstelle: 6932 9225 BVWP: Ortsumgehung	4.200	403 (9,6%)	WB 02KK
2.007	265	B 190	ST	Von: L 5 Nach: L 10 / K 1414 Ritzleben Zählstelle: 3134 6044 BVWP: Ortsumgehung	4.200	403 (9,6%)	VB 02KK
2.008	265	B 190	ST	Von: L 10 / K 1414 Ritzleben Nach: B 71 Salzwedel Zählstelle: 3133 6045 BVWP: Ortsumgehung	4.200	403 (9,6%)	VB 02KK
2.009	265	B 289	BY	Von: Emd. St2176 (Weissdorf) Nach: AS St2177 Zählstelle: 5737 9106 BVWP: Ortsumgehung	4.200	328 (7,8%)	WB 02KK
2.010	265	B 188	ST	Von: L 20 Miesterhorst Nach: L 26 Zählstelle: 3533 6027 BVWP: Ortsumgehung	4.200	315 (7,5%)	VB 02KK
2.011	265	B 88	TH	Von: L 1046 Nach: L 2148 Zählstelle: 5230 0004 BVWP: Ortsumgehung	4.200	286 (6,8%)	WB 02KK
2.012	265	B 167	BB	Von: L 334 Nach: Neuhardenberg, L 36 Zählstelle: 3451 2003 BVWP: Ortsumgehung	4.200	286 (6,8%)	VB 02KK
2.013	265	B 238	NW	Von: Ende OD Langenholzhausen Nach: Landesgrenze NI Zählstelle: 3819 1219 BVWP: Ortsumgehung	4.200	286 (6,8%)	VB 02KK

Nr	Rang	Straße	BL	Infos	DTV	SV (SV%)	BVWP
2.014	265	B 431	SH	Von: K 52 Glückstadt Nach: K 41 Wewelsfleet Zählstelle: 2122 0175 BVWP: Ortsumgehung	4.200	231 (5,5%)	WB 02KK
2.015	265	B 417	RP	Von: Herpel, Horhausener Kr. Nach: Abzweig B 417 Zählstelle: 5613 0134 BVWP: Ortsumgehung	4.200	185 (4,4%)	WB 02KK
2.016	266	B 62	HE	Von: Niederklein Nach: Lehrbach Zählstelle: 5220 0104 BVWP: Ortsumgehung	4.100	705 (17,2%)	WB 02KK
2.017	266	B 55	NW	Von: L737 Nach: L519 Eslohe Zählstelle: 4714 1400 BVWP: Ortsumgehung	4.100	599 (14,6%)	VB 02KK
2.018	266	B 6	ST	Von: B 6 / L 156 / Garsena Nach: B 6 / B 71 / Könnern Zählstelle: 4336 1315 BVWP: Ortsumgehung	4.100	529 (12,9%)	VB 04KB
2.019	266	B 414	RP	Von: B 54, B 414 Kr. Nach: OD Nister-Möhrendorf Zählstelle: 5314 0126 BVWP: Ortsumgehung	4.100	529 (12,9%)	WB 02KK
2.020	266	B 189	BB	Von: Groß Pankow, L 103 Nach: Pritzwalk, B 321 Zählstelle: 2838 3640 BVWP: Ortsumgehung	4.100	459 (11,2%)	VB 02KK
2.021	266	B 209	SH	Von: L 158 Nach: K 3 Zählstelle: 2629 0714 BVWP: Ortsumgehung	4.100	451 (11,0%)	WB 02KK
2.022	266	B 175	SN	Von: B 107/B 175 Rochlitz, Dauerzählstelle Nach: B 175/S 242 Dauerzählstelle Zählstelle: 4942 4203 BVWP: Ortsumgehung	4.100	394 (9,6%)	WB 02KK
2.023	266	B 458	HE	Von: AS L 3330 ("Steinwand") Nach: AS B 278 (Batten) Zählstelle: 5425 0404 BVWP: Ortsumgehung	4.100	373 (9,1%)	VB 02KK
2.024	266	B 19	BY	Von: Euerhausen Nach: Bauamtsgrenze Zählstelle: 6425 9100 BVWP: Ortsumgehung	4.100	357 (8,7%)	VB 02KK

Nr	Rang	Straße	BL	Infos	DTV	SV (SV%)	BVWP
2.025	266	B 102	BB	Von: Golzow, L 85 Nach: AS Brandenburg, A 2 Zählstelle: 3641 2050 BVWP: Ortsumgehung	4.100	349 (8,5%)	VB 02KK
2.026	266	B 85	TH	Von: Kölleda Nach: Schillingsstedt Zählstelle: 4833 4426 BVWP: Ausbau	4.100	267 (6,5%)	WB 24KK
2.027	266	B 85	TH	Von: L 2138 Nach: Kreuz B 176 Zählstelle: 4833 0003 BVWP: Ausbau	4.100	250 (6,1%)	WB 24KK
2.028	266	B 461	NI	Von: Wittmund Nach: Carolinensiel Zählstelle: 2312 0461 BVWP: Ortsumgehung	4.100	98 (2,4%)	WB 02KK
2.029	267	B 187	ST	Von: Landesgrenze Brandenburg b. Holzdorf Nach: L 113 Zählstelle: 4244 2101 BVWP: Ortsumgehung	4.000	688 (17,2%)	WB 02KK
2.030	267	B 190	ST	Von: L 1 Nach: L 5 Zählstelle: 3134 6043 BVWP: Ortsumgehung	4.000	556 (13,9%)	VB 02KK
2.031	267	B 191	NI	Von: Oldenstadt (B 493) Nach: Stöcken (L 254) Zählstelle: 3029 0453 BVWP: Ortsumgehung	4.000	460 (11,5%)	WB 02KK
2.032	267	B 84	TH	Von: L 2122 Nach: L 1042 Zählstelle: 4929 0032 BVWP: Ortsumgehung	4.000	424 (10,6%)	VB 02KK
2.033	267	B 388	BY	Von: OE Untergriesbach Nach: L2130 Wegscheid Zählstelle: 7448 9110 BVWP: Ortsumgehung	4.000	376 (9,4%)	WB 02KK
2.034	267	B 246	ST	Von: B 246a Wanzleben Nach: B 180 Wanzleben Zählstelle: 3934 5258 BVWP: Ortsumgehung	4.000	336 (8,4%)	WB* 02KK
2.035	267	B 48	RP	Von: L 385 Rockenhausen Nach: L 385 Bayerfeld Zählstelle: 6312 0090 BVWP: Ortsumgehung	4.000	280 (7,0%)	WB* 02KK

Nr	Rang	Straße	BL	Infos	DTV	SV (SV%)	BVWP
2.036	267	B 83	HE	Von: OA Helmarsh Nach: B 80 Zählstelle: 4322 6009 BVWP: Ortsumgehung	4.000	224 (5,6%)	VB 02KK
2.037	267	B 427	RP	Von: K 85 Nach: L 490 Zählstelle: 6812 0113 BVWP: Ortsumgehung	4.000	180 (4,5%)	WB 02KK
2.038	267	B 88	TH	Von: K 250 R Nach: L 2149 Zählstelle: 5230 0001 BVWP: Ortsumgehung	4.000	176 (4,4%)	WB 02KK
2.039	268	B 51	NI	Von: B 51/B 69 Diepholz Nach: B 51/Kreisel Diepholz Zählstelle: 3316 0438 BVWP: Ortsumgehung	3.900	640 (16,4%)	VB 02KK
2.040	268	B 87	BB	Von: B 179 Nach: Lübben, L 44 Zählstelle: 3950 2001 BVWP: Ortsumgehung	3.900	534 (13,7%)	VB 02KK
2.041	268	B 299	BY	Von: Neumarkt St 2236 Nach: Amberg NM 14 Zählstelle: 6635 9188 BVWP: Ortsumgehung	3.900	530 (13,6%)	VB 02KK
2.042	268	B 169	BB	Von: Präsen, B 101 Nach: Landesgrenze Sachsen Zählstelle: 4546 2002 BVWP: Ortsumgehung	3.900	402 (10,3%)	VB 02KK
2.043	268	B 71	ST	Von: B 71 / L 48 / Ebendorf AS Dahlenwarsleben (A 14) Nach: L 47 Zählstelle: 3835 5032 BVWP: Ortsumgehung	3.900	347 (8,9%)	VB 02KK
2.044	268	B 248	NI	Von: K26 Nach: B 244 b. Brome Zählstelle: 3431 0464 BVWP: Ortsumgehung	3.900	343 (8,8%)	WB 02KK
2.045	268	B 301	BY	Von: AS FS16 Nach: FS18 Reichertshausen Zählstelle: 7436 9100 BVWP: Ortsumgehung	3.900	285 (7,3%)	WB 02KK
2.046	268	B 94	TH	Von: K 3040 W Nach: B 2 Schleiz Zählstelle: 5436 0003 BVWP: Ortsumgehung	3.900	257 (6,6%)	WB 02KK

Nr	Rang	Straße	BL	Infos	DTV	SV (SV%)	BVWP
2.047	268	B 109	BB	Von: Zehdenick, L 22 Nach: Templin, L 216 Zählstelle: 2846 3001 BVWP: Ortsumgehung	3.900	222 (5,7%)	VB 02KK
2.048	268	B 208	SH	Von: K 54 Nach: B 207 b. Ratzeburg Zählstelle: 2230 0044 BVWP: Ortsumgehung	3.900	222 (5,7%)	VB 02KK
2.049	268	B 53	RP	Von: B 50 Bernkastel-Kues Nach: K 73 Zählstelle: 6008 0349 BVWP: Ortsumgehung	3.900	148 (3,8%)	WB 02KK
2.050	268	B 50	RP	Von: L 187 Nach: K 105 Zählstelle: 6108 0036 BVWP: Ortsumgehung	3.900	133 (3,4%)	VB 04KK
2.051	268	B 417	RP	Von: Herpel, Abzweig B 417 Nach: Sachsenhausen Zählstelle: 5613 0135 BVWP: Ortsumgehung	3.900	125 (3,2%)	WB 02KK
2.052	269	B 25	BY	Von: Fremdingen Emd. St 2214 Nach: Wallerstein Emd. St 1060 Zählstelle: 7028 9155 BVWP: Ortsumgehung	3.800	1.026 (27,0%)	VB 02KK
2.053	269	B 282	SN	Von: B 282/K 7871/S 316 Nach: B 282/S 318 Zählstelle: 5438 1102 BVWP: Ortsumgehung	3.800	752 (19,8%)	WB 02KK
2.054	269	B 87	BB	Von: B 246 n. Bornow Nach: Ranzig Zählstelle: 3851 2003 BVWP: Ortsumgehung	3.800	650 (17,1%)	VB 02KK
2.055	269	B 101	BB	Von: Langennaundorf, L 60 Nach: Herzberg, B 87 Zählstelle: 4346 2001 BVWP: Ortsumgehung	3.800	646 (17,0%)	VB 02KK
2.056	269	B 19	BW	Von: B 19 / K 2663 bei Bröckingen Nach: B 19 / B 298 Gaildorf Zählstelle: 7024 1102 BVWP: Ortsumgehung	3.800	331 (8,7%)	VB 02KK
2.057	269	B 410	RP	Von: L 10 Gerolstein Nach: K 172 Zählstelle: 5705 0074 BVWP: Ortsumgehung	3.800	331 (8,7%)	WB 02KK

Nr	Rang	Straße	BL	Infos	DTV	SV (SV%)	BVWP
2.058	269	B 266	NW	Von: L166 Nach: L106 Zählstelle: 5304 5211 BVWP: Ortsumgehung	3.800	323 (8,5%)	VB 02KK
2.059	269	B 7	TH	Von: L 1353 Nach: Landesgrenze Sachsen Zählstelle: 4940 0001 BVWP: Ortsumgehung	3.800	312 (8,2%)	VB 02KK
2.060	269	B 79	NI	Von: B82 Semmenstedt Nach: L513 Remlingen Zählstelle: 3830 0422 BVWP: Ortsumgehung	3.800	262 (6,9%)	WB 02KK
2.061	270	B 101	BB	Von: Bad Liebenwerda, B 183 Nach: Winkel, L 65 Zählstelle: 4446 2001 BVWP: Ortsumgehung	3.700	688 (18,6%)	VB 02KK
2.062	270	B 101	BB	Von: Winkel, L 65 Nach: Langennaundorf, L 60 Zählstelle: 4446 3689 BVWP: Ortsumgehung	3.700	688 (18,6%)	VB 02KK
2.063	270	B 87	BB	Von: Herzberg, B 101 Nach: Landesgrenze Sachsen Zählstelle: 4344 2001 BVWP: Ortsumgehung	3.700	633 (17,1%)	VB 02KK
2.064	270	B 239	NI	Von: Krs Grenze Nach: L 343 Wagenfeld Zählstelle: 3417 0467 BVWP: Ortsumgehung	3.700	622 (16,8%)	WB 02KK
2.065	270	B 102	BB	Von: Treuenbrietzen, B 2 Nach: AS Niemege, A 9 Zählstelle: 3942 2010 BVWP: Ortsumgehung	3.700	607 (16,4%)	WB 02KK
2.066	270	B 87	BB	Von: Hohenbucko, L 70 Nach: Schlieben, L 68 Zählstelle: 4246 3634 BVWP: Ortsumgehung	3.700	603 (16,3%)	VB 02KK
2.067	270	B 103	BB	Von: AS Meyenburg (A 24) Nach: Landesgrenze MV Zählstelle: 2739 2050 BVWP: Ortsumgehung	3.700	540 (14,6%)	WB 02KK
2.068	270	B 71	NI	Von: Kreisgrenze Nach: Munster Zählstelle: 3027 0423 BVWP: Ortsumgehung	3.700	470 (12,7%)	WB 02KK

Nr	Rang	Straße	BL	Infos	DTV	SV (SV%)	BVWP
2.069	270	B 104	MV	Von: Knoten L 171 Nach: OE Güstrow Zählstelle: 2238 0213 BVWP: Ortsumgehung	3.700	340 (9,2%)	VB 02KK
2.070	270	B 197	MV	Von: Friedland AS B 109 Nach: OU Anklam Zählstelle: 2247 1735 BVWP: Ortsumgehung	3.700	340 (9,2%)	WB 02KK
2.071	270	B 300	BY	Von: Babenhausen Emd. MN 8 Nach: Krumbach Emd. GZ7 Zählstelle: 7728 9153 BVWP: Ortsumgehung	3.700	329 (8,9%)	WB 02KK
2.072	270	B 96	BB	Von: AS Großräschen, A 13 Nach: Finsterwalde, L 60n, Schacksdorf Zählstelle: 4349 3620 BVWP: Ortsumgehung	3.700	322 (8,7%)	WB 02KK
2.073	270	B 156	SN	Von: B 156/S 121 Nach: B 156/S 108 Zählstelle: 4653 1103 BVWP: Neubau	3.700	300 (8,1%)	WB 02KK
2.074	270	B 6	ST	Von: B 6 / K 2373 Nach: B 6 / SBA-Gr. Halberstadt Zählstelle: 4235 1321 BVWP: Ortsumgehung	3.700	278 (7,5%)	VB 04KB
2.075	270	B 6	ST	Von: B 6 / SBA-Gr. Halberstadt Nach: B 6 / L 72 Zählstelle: 4235 4301 BVWP: Ortsumgehung	3.700	278 (7,5%)	VB 04KB
2.076	270	B 270	RP	Von: L 368 Nach: K 49 Zählstelle: 6311 0061 BVWP: Ortsumgehung	3.700	237 (6,4%)	VB 02KK
2.077	270	B 7	TH	Von: L 2120 Nach: L 1025 Zählstelle: 5029 0001 BVWP: Ortsumgehung	3.700	226 (6,1%)	VB 02KK
2.078	270	B 48	RP	Von: K 30 Nach: K 28 Zählstelle: 6312 0095 BVWP: Ortsumgehung	3.700	222 (6,0%)	WB 02KK
2.079	270	B 83	HE	Von: OD Deisel/K 71 Nach: OD Helmarshausen, Kreuzung K 72 Zählstelle: 4422 0204 BVWP: Ortsumgehung	3.700	218 (5,9%)	WB 02KK

Nr	Rang	Straße	BL	Infos	DTV	SV (SV%)	BVWP
2.080	270	B 88	TH	Von: B 247 Ohrdruf Nach: L 1025/L 1028 Zählstelle: 5130 0004 BVWP: Ausbau	3.700	218 (5,9%)	WB 24KK
2.081	270	B 167	BB	Von: L 38 Nach: Seelow, B 1 Zählstelle: 3552 3710 BVWP: Ortsumgehung	3.700	204 (5,5%)	VB 02KK
2.082	270	B 48	RP	Von: L 508 Nach: L 494 Zählstelle: 6813 0108 BVWP: Ortsumgehung	3.700	181 (4,9%)	VB 02KK
2.083	270	B 87	ST	Von: OE Bad Kösen Nach: B 250 / Eckartsberga Zählstelle: 4835 3040 BVWP: Ortsumgehung	3.700	174 (4,7%)	VB 02KK
2.084	270	B 461	NI	Von: Carolinensiel Nach: Harlesiel Zählstelle: 2212 0462 BVWP: Ortsumgehung	3.700	144 (3,9%)	WB 02KK
2.085	270	B 54	NW	Von: BAG Nach: L 723 Zählstelle: 5114 1200 BVWP: Ortsumgehung	3.700	96 (2,6%)	VB 04KB
2.086	270	B 11	BY	Von: OA Wallgau N Nach: Einmg St2062, Kochel Zählstelle: 8433 9120 BVWP: Ortsumgehung	3.700	85 (2,3%)	WB 02KK
2.087	271	B 98	SN	Von: B 97/B 98 Laußnitz Nach: A 13 AS Thendorf (20) Zählstelle: 4749 1100 BVWP: Ortsumgehung	3.600	832 (23,1%)	VB 02KK
2.088	271	B 64	NI	Von: B 3 Nach: K 527 Zählstelle: 4125 0410 BVWP: Ortsumgehung	3.600	814 (22,6%)	WB 02KK
2.089	271	B 87	BB	Von: Ranzig Nach: L 442 Zählstelle: 3951 2001 BVWP: Ortsumgehung	3.600	670 (18,6%)	VB 02KK
2.090	271	B 480	NW	Von: B 516 b. Wülfta Nach: L 637, Brilon Zählstelle: 4517 5322 BVWP: Ortsumgehung	3.600	486 (13,5%)	WB 02KK

Nr	Rang	Straße	BL	Infos	DTV	SV (SV%)	BVWP
2.091	271	B 27	BW	Von: B 27 Neuhaus am Randen Nach: B27/314 Randen Zählstelle: 8117 1100 BVWP: Ortsumgehung	3.600	374 (10,4%)	VB 02KK
2.092	271	B 182	SN	Von: B 182/S 31 Wörblitz Nach: B 182/K 8922 Dommitzsch Zählstelle: 4645 1102 BVWP: Ortsumgehung	3.600	356 (9,9%)	WB 02KK
2.093	271	B 202	SH	Von: Erfde Nach: Norderstapel Zählstelle: 1621 0107 BVWP: Ortsumgehung	3.600	180 (5,0%)	WB 02KK
2.094	271	B 101	BB	Von: Wiesenhagen Nach: Trebbin, B 246n, Beelitz Zählstelle: 3745 2070 BVWP: Ortsumgehung	3.600	176 (4,9%)	VB 04KB
2.095	271	B 454	HE	Von: OE Neustadt Nach: Wiera Zählstelle: 5120 0507 BVWP: Ortsumgehung	3.600	176 (4,9%)	WB 02KK
2.096	271	B 6	ST	Von: B 6 / L 72 Nach: B 6 / K 1330 Zählstelle: 4235 4302 BVWP: Ortsumgehung	3.600	169 (4,7%)	VB 04KB
2.097	271	B 6	ST	Von: B 6 / K 1330 Nach: OA Aschersleben Zählstelle: 4234 4303 BVWP: Ortsumgehung	3.600	169 (4,7%)	VB 04KB
2.098	271	B 427	RP	Von: L 490 Nach: K 11 Zählstelle: 6813 0114 BVWP: Ortsumgehung	3.600	151 (4,2%)	VB 02KK
2.099	271	B 289	BY	Von: OE Muenchberg Nach: OU Münchberg Zählstelle: 5836 9256 BVWP: Ortsumgehung	3.600	148 (4,1%)	WB 02KK
2.100	271	B 303	BY	Von: A 7 / L 2433 Nach: L 2290 / Euerbach Zählstelle: 5926 9206 BVWP: Ortsumgehung	3.600	140 (3,9%)	WB 02KK
2.101	272	B 191	NI	Von: Stöcken (L 254) Nach: Hohenzethen (L 252) Zählstelle: 2930 0454 BVWP: Ortsumgehung	3.500	511 (14,6%)	WB 02KK

Nr	Rang	Straße	BL	Infos	DTV	SV (SV%)	BVWP
2.102	272	B 110	MV	Von: Knoten L201 Gnoien Nach: Knoten L231 Dargun Zählstelle: 2042 0071 BVWP: Ortsumgehung	3.500	466 (13,3%)	WB 02KK
2.103	272	B 167	BB	Von: Löwenberg, B 96 Nach: Herzberg, L 19 Zählstelle: 3144 3709 BVWP: Ortsumgehung	3.500	399 (11,4%)	VB 02KK
2.104	272	B 299	BY	Von: Kastl Nach: AS Amberg-West (A 6) Zählstelle: 6636 9101 BVWP: Ausbau	3.500	382 (10,9%)	WB 24KK
2.105	272	B 192	MV	Von: Goldberg Abzw, L 17 Nach: Kreuzung B 103-Karow Zählstelle: 2438 0219 BVWP: Ortsumgehung	3.500	364 (10,4%)	WB 02KK
2.106	272	B 85	TH	Von: K 140 U Nach: L 1062/K 3090 S Zählstelle: 5134 0001 BVWP: Ortsumgehung	3.500	350 (10,0%)	WB 02KK
2.107	272	B 188	ST	Von: L 24 Oebisfelde Nach: SBA-Gr. Stendal Zählstelle: 3532 5328 BVWP: Ortsumgehung	3.500	329 (9,4%)	VB 02KK
2.108	272	B 188	ST	Von: SBA Gr. Magdeburg Nach: L 20 Miesterhorst Zählstelle: 3532 6028 BVWP: Ortsumgehung	3.500	329 (9,4%)	VB 02KK
2.109	272	B 102	BB	Von: OA Belzig Nach: Golzow, L 85 Zählstelle: 3841 3636 BVWP: Ortsumgehung	3.500	245 (7,0%)	VB 02KK
2.110	272	B 88	TH	Von: L 2149 Nach: L 1046 Zählstelle: 5230 0003 BVWP: Ortsumgehung	3.500	231 (6,6%)	WB 02KK
2.111	272	B 185	ST	Von: K 1343 Nach: OA Ballenstedt Zählstelle: 4233 4906 BVWP: Ortsumgehung	3.500	77 (2,2%)	VB 02KK
2.112	273	B 25	BY	Von: Wilburgstetten Emd. St 2385 Nach: Fremdigen Emd. St 2214 Zählstelle: 7028 9156 BVWP: Ortsumgehung	3.400	867 (25,5%)	VB 02KK

Nr	Rang	Straße	BL	Infos	DTV	SV (SV%)	BVWP
2.113	273	B 175	SN	Von: B 175/S 249 Nach: B 175/B 180 Waldenburg Zählstelle: 5141 1101 BVWP: Ortsumgehung	3.400	697 (20,5%)	VB 02KK
2.114	273	B 412	RP	Von: A 61 AS Niederzissen (32) Nach: Niederzissen Zählstelle: 5509 0507 BVWP: Ortsumgehung	3.400	670 (19,7%)	WB 02KK
2.115	273	B 62	NW	Von: K 45 Nach: B 480 b. Balde Zählstelle: 5015 1203 BVWP: Ortsumgehung	3.400	432 (12,7%)	VB 02KK
2.116	273	B 14	BY	Von: SULZBACH-ROSENBERG W Nach: HAID (Weigendorf) Zählstelle: 6435 9101 BVWP: Ortsumgehung	3.400	364 (10,7%)	WB 02KK
2.117	273	B 191	MV	Von: Eldena Kreuzung L 07 Nach: Emd. B 5 Zählstelle: 2734 0125 BVWP: Ortsumgehung	3.400	364 (10,7%)	WB 02KK
2.118	273	B 103	BB	Von: Kyritz, B 5 Nach: OE Pritzwalk, B 107 Zählstelle: 3040 2050 BVWP: Ortsumgehung	3.400	354 (10,4%)	VB 02KK
2.119	273	B 109	BB	Von: Prenzlau, B 198 Nach: Landesgrenze MV Zählstelle: 2649 2001 BVWP: Ortsumgehung	3.400	316 (9,3%)	WB 02KK
2.120	273	B 28	BW	Von: B28/L230 bei Herolstadt Nach: L236 bei Suppingen Zählstelle: 7524 1100 BVWP: Neubau	3.400	296 (8,7%)	WB 02KK
2.121	273	B 112	BB	Von: AS Frankfurt (O)-West, A 12 Nach: Boosen, B 5 Zählstelle: 3652 2010 BVWP: Ortsumgehung	3.400	238 (7,0%)	VB 02KK
2.122	273	B 270	RP	Von: L 383 Nach: L 368 Zählstelle: 6311 0062 BVWP: Ortsumgehung	3.400	190 (5,6%)	VB 02KK
2.123	273	B 242	NI	Von: Abzweig B 498 Nach: OE Clausthal Zählstelle: 4228 0442 BVWP: Ortsumgehung	3.400	150 (4,4%)	WB 02KK

Nr	Rang	Straße	BL	Infos	DTV	SV (SV%)	BVWP
2.124	273	B 188	NI	Von: B244, Velpke Nach: Grenze SBA Zählstelle: 3531 0438 BVWP: Ortsumgehung	3.400	54 (1,6%)	VB 02KK
2.125	274	B 87	BB	Von: Luckau, B 96n Nach: Hohenbucko, L 70 Zählstelle: 4148 2001 BVWP: Ortsumgehung	3.300	673 (20,4%)	VB 02KK
2.126	274	B 249	HE	Von: Abzweig B 250 Nach: Landesgrenze Thüringen Zählstelle: 4827 0150 BVWP: Ortsumgehung	3.300	455 (13,8%)	VB 02KK
2.127	274	B 183	BB	Von: Bad Liebenwerda, L 64 Nach: Marxdorf, L 672 Zählstelle: 4446 2003 BVWP: Ortsumgehung	3.300	432 (13,1%)	VB 02KK
2.128	274	B 414	RP	Von: OD Nister-Möhrendorf Nach: Fuchskaute/Landesgrenze HE Zählstelle: 5314 0127 BVWP: Ortsumgehung	3.300	409 (12,4%)	WB 02KK
2.129	274	B 102	BB	Von: Luckau, B 96 Nach: Dahme, L 70 Zählstelle: 4148 2002 BVWP: Ortsumgehung	3.300	347 (10,5%)	WB 02KK
2.130	274	B 303	BY	Von: KRZ KR. KU 9/KU 24 Nach: Emd. ST 2195 (N STADTSTEINACH) Zählstelle: 5834 9137 BVWP: Ortsumgehung	3.300	337 (10,2%)	VB 02KK
2.131	274	B 251	HE	Von: OU Korbach, Sachsenhausen Nach: B 485 Freienhagen Zählstelle: 4720 0402 BVWP: Ortsumgehung	3.300	323 (9,8%)	WB 02KK
2.132	274	B 84	TH	Von: OL Kieselbach Nach: L 1120 Zählstelle: 5126 8404 BVWP: Ortsumgehung	3.300	284 (8,6%)	WB 02KK
2.133	274	B 6	ST	Von: B 6 / L 147 Nach: B 6 / K 2125 Zählstelle: 4437 3015 BVWP: Ortsumgehung	3.300	257 (7,8%)	VB 02KB
2.134	274	B 6	ST	Von: B 6 / K 2125 Nach: B 6 / L 137 Zählstelle: 4337 3016 BVWP: Ortsumgehung	3.300	257 (7,8%)	VB 02KB

Nr	Rang	Straße	BL	Infos	DTV	SV (SV%)	BVWP
2.135	274	B 258	NW	Von: B399 nördl. Imgenbroich Nach: K2 Imgenbroich Zählstelle: 5403 1306 BVWP: Ortsumgehung	3.300	254 (7,7%)	VB 02KK
2.136	274	B 62	NW	Von: K 29 Nach: B 508 b. Grund Zählstelle: 5014 1208 BVWP: Ortsumgehung	3.300	238 (7,2%)	VB 02KK
2.137	274	B 171	SN	Von: B 171/S 215 Nach: B 171/S 214 Zählstelle: 5345 1103 BVWP: Ortsumgehung	3.300	218 (6,6%)	WB 02KK
2.138	274	B 6	ST	Von: B 6 / L 74 Nach: B 6 / K 2373 Zählstelle: 4235 1320 BVWP: Ortsumgehung	3.300	211 (6,4%)	VB 04KB
2.139	275	B 2	BB	Von: Landesgrenze Nach: Marzahna, L 82 Zählstelle: 4042 2060 BVWP: Ortsumgehung	3.200	522 (16,3%)	WB 02KK
2.140	275	B 517	NW	Von: L 711 Nach: K 19 Zählstelle: 4914 1203 BVWP: Ortsumgehung	3.200	234 (7,3%)	VB 02KK
2.141	275	B 431	SH	Von: St. Magarethen Nach: Glückstadt Zählstelle: 2122 0216 BVWP: Ortsumgehung	3.200	224 (7,0%)	WB 02KK
2.142	275	B 50	RP	Von: K 94 Nach: L 187 Zählstelle: 6108 0035 BVWP: Ortsumgehung	3.200	16 (0,5%)	VB 04KK
2.143	276	B 249	HE	Von: Abzweig L 3244 Nach: Abzweig B 250 Zählstelle: 4827 0505 BVWP: Ortsumgehung	3.100	543 (17,5%)	VB 02KK
2.144	276	B 188	BB	Von: Rathenow, B 102 Nach: Landesgrenze Sachsen-Anhalt Zählstelle: 3439 2010 BVWP: Ortsumgehung	3.100	406 (13,1%)	VB 02KK
2.145	276	B 466	BY	Von: Westheim Nach: Ostheim Zählstelle: 6930 9100 BVWP: Ortsumgehung	3.100	391 (12,6%)	WB 02KK

Nr	Rang	Straße	BL	Infos	DTV	SV (SV%)	BVWP
2.146	276	B 290	BW	Von: B 290 / L 1008 Blaufelden Kreuzung Nach: B 290 -L 1020 Zählstelle: 6625 1100 BVWP: Ortsumgehung	3.100	381 (12,3%)	VB 02KK
2.147	276	B 74	NI	Von: B 74 Glinde Nach: L 122 N Zählstelle: 2519 0435 BVWP: Ortsumgehung	3.100	366 (11,8%)	VB 02KK
2.148	276	B 167	BB	Von: Liebenwalde, L 21 Nach: Falkental, L 221 Zählstelle: 3146 2010 BVWP: Ortsumgehung	3.100	360 (11,6%)	VB 02KK
2.149	276	B 189	BB	Von: B 5n Karstädt Nach: B 5 Perleberg Zählstelle: 2937 2080 BVWP: Ortsumgehung	3.100	350 (11,3%)	VB 02KK
2.150	276	B 104	MV	Von: OA Woldegk Nach: OE Strاسبurg Zählstelle: 2547 1719 BVWP: Ortsumgehung	3.100	319 (10,3%)	WB 02KK
2.151	276	B 104	MV	Von: OA Strاسبurg A 20 Nach: AS Pasewalk Nord Zählstelle: 2549 0235 BVWP: Ortsumgehung	3.100	276 (8,9%)	VB 02KK
2.152	276	B 79	NI	Von: K 18 Nach: B82 Semmenstedt Zählstelle: 3930 0423 BVWP: Ortsumgehung	3.100	248 (8,0%)	WB 02KK
2.153	276	B 477	NW	Von: Mannheim Nach: Blatzheim Zählstelle: 5105 1202 BVWP: Ortsumgehung	3.100	167 (5,4%)	VB 02KK
2.154	277	B 79	NI	Von: L622 Roklum Nach: K 18 Zählstelle: 3930 0424 BVWP: Ortsumgehung	3.000	- (-)	WB 02KK
2.155	277	B 70	NW	Von: L 582 Nach: K 65 Zählstelle: 3809 2318 BVWP: Ortsumgehung	3.000	492 (16,4%)	WB 02KK
2.156	277	B 465	BW	Von: B465/L231/K7335 Frankenhofen Nach: B 465/K 6753 Bremelau Zählstelle: 7623 1102 BVWP: Ortsumgehung	3.000	372 (12,4%)	VB 02KK

Nr	Rang	Straße	BL	Infos	DTV	SV (SV%)	BVWP
2.157	277	B 240	NI	Von: Eschershausen Nach: Fölziehausen Zählstelle: 3923 0595 BVWP: Ortsumgehung	3.000	339 (11,3%)	WB 02KK VB 02KK (OU Esch.)
2.158	277	B 248	NI	Von: B 244 b. Brome Nach: Landesgrenze NI/ST Zählstelle: 3331 0463 BVWP: Ortsumgehung	3.000	162 (5,4%)	VB 02KK
2.159	278	B 6	ST	Von: B 6 / L 137 Nach: B 6 / SBA-Gr. Sangerhausen Zählstelle: 4336 3017 BVWP: Ortsumgehung	2.900	638 (22,0%)	VB 02KB
2.160	278	B 6	ST	Von: B 6 / SBA-Gr. Halle Nach: B 6 / L 156 / Garsena Zählstelle: 4336 3841 BVWP: Ortsumgehung	2.900	638 (22,0%)	VB 02KB
2.161	278	B 70	NW	Von: Bauamtsgrenze Nach: L 582 Zählstelle: 3809 1303 BVWP: Ortsumgehung	2.900	563 (19,4%)	WB 02KK
2.162	278	B 194	MV	Von: Knotenpunkt B 192 Nach: OE Stavenhagen Zählstelle: 2443 0089 BVWP: Ortsumgehung	2.900	461 (15,9%)	WB 02KK
2.163	278	B 2	BB	Von: Marzahna, L 82 Nach: Treuenbrietzen, B 102 Zählstelle: 3942 2050 BVWP: Ortsumgehung	2.900	409 (14,1%)	WB 02KK
2.164	278	B 167	BB	Von: Falkental, L 221 Nach: Löwenberg, B 96 Zählstelle: 3145 2010 BVWP: Ortsumgehung	2.900	406 (14,0%)	VB 02KK
2.165	278	B 248	NI	Von: Schaafhausen (B 248a) Nach: Streetz (B 216) Zählstelle: 2932 0497 BVWP: Ortsumgehung	2.900	403 (13,9%)	WB 02KK
2.166	278	B 292	BW	Von: B 292/ K 3970 Oberschefflenz Nach: B 292/ L 1095/ K 3953 Adelsheim Zählstelle: 6521 1104 BVWP: Ortsumgehung	2.900	191 (6,6%)	VB 02KK
2.167	278	B 472	BY	Von: B 16, OE Marktoberdorf Nach: OAL 5, Bertoldshofen Zählstelle: 8229 9100 BVWP: Ortsumgehung	2.900	191 (6,6%)	VB 02KK

Nr	Rang	Straße	BL	Infos	DTV	SV (SV%)	BVWP
2.168	279	B 215	NI	Von: K 64 Nach: B 441 OD Leese Zählstelle: 3519 0461 BVWP: Ortsumgehung	2.800	199 (7,1%)	WB 02KK
2.169	280	B 16	BY	Von: Lauchdorf Nach: MN 4 Zählstelle: 8029 9184 BVWP: Ortsumgehung	2.700	286 (10,6%)	VB 02KK
2.170	280	B 168	BB	Von: L 34 Nach: Prötzel, L 33 Zählstelle: 3350 3002 BVWP: Ortsumgehung	2.700	270 (10,0%)	WB 02KK
2.171	280	B 426	HE	Von: Bruchmühle Nach: Pfungstadt/Hahn Zählstelle: 6117 0504 BVWP: Ortsumgehung	2.700	251 (9,3%)	VB 02KK
2.172	280	B 88	TH	Von: Landesgrenze Sachsen-Anhalt Nach: K 2020 V Zählstelle: 4936 0001 BVWP: Ortsumgehung	2.700	197 (7,3%)	WB 02KK
2.173	280	B 431	SH	Von: St. Margarethen Nach: Brokdorf Zählstelle: 2121 0215 BVWP: Ortsumgehung	2.700	194 (7,2%)	WB 02KK
2.174	280	B 27	ST	Von: B 27 / L 94 / Hüttenrode Nach: OA Blankenburg Zählstelle: 4231 4021 BVWP: Ortsumgehung	2.700	84 (3,1%)	VB 02KK
2.175	281	B 16	BY	Von: OD Paffenhausen (St 2037) Nach: OD Niederraunau Zählstelle: 7828 9141 BVWP: Ortsumgehung	2.600	307 (11,8%)	WB 02KK
2.176	281	B 86	ST	Von: L 226 Siebigerode Nach: B 80 Riestedt Zählstelle: 4434 1049 BVWP: Ortsumgehung	2.600	229 (8,8%)	VB 02KK
2.177	281	B 454	HE	Von: L 3158 Nach: L 3157 Zählstelle: 5122 0302 BVWP: Ortsumgehung	2.600	226 (8,7%)	WB 02KK
2.178	281	B 16	BY	Von: Roding (B 16 / R 25) Nach: Regensburg (B16/St 2145 in Roßbach) Zählstelle: 6839 9179 BVWP: Ortsumgehung	2.600	203 (7,8%)	VB 02KK

Nr	Rang	Straße	BL	Infos	DTV	SV (SV%)	BVWP
2.179	281	B 258	NW	Von: K26 Nach: L245 Zählstelle: 5403 1209 BVWP: Ortsumgehung	2.600	190 (7,3%)	VB 02KK
2.180	282	B 87	BB	Von: L 442 Nach: B 179 Zählstelle: 3950 2002 BVWP: Ortsumgehung	2.500	460 (18,4%)	VB 02KK
2.181	282	B 198	MV	Von: Knotenpunkt B 104 Nach: Landesgrenze Brandenburg Zählstelle: 2547 0211 BVWP: Ortsumgehung	2.500	428 (17,1%)	VB 02KK
2.182	282	B 168	BB	Von: Lieberose, B 320 Nach: L 441 Zählstelle: 4051 2003 BVWP: Ortsumgehung	2.500	343 (13,7%)	WB 02KK
2.183	282	B 102	BB	Von: Dahme, L 70 Nach: L 714 Zählstelle: 4146 2001 BVWP: Ortsumgehung	2.500	305 (12,2%)	WB 02KK
2.184	282	B 86	ST	Von: B 242 nördl. Mansfeld Nach: L 226 Siebigerode Zählstelle: 4434 1048 BVWP: Ortsumgehung	2.500	288 (11,5%)	VB 02KK
2.185	282	B 27	ST	Von: B 27 / L 96 / Rübeland Nach: B 27 / L 94 / Hüttenrode Zählstelle: 4231 4022 BVWP: Ortsumgehung	2.500	233 (9,3%)	VB 02KK
2.186	282	B 20	BY	Von: Hochöster Nach: Burghausen-Süd Zählstelle: 7842 9115 BVWP: Ortsumgehung	2.500	210 (8,4%)	WB 02KK
2.187	282	B 47	RP	Von: B 47neu Nach: B 47alt Zählstelle: 6315 0201 BVWP: Ortsumgehung	2.500	193 (7,7%)	VB 04KK
2.188	282	B 292	BW	Von: B 292/ L 515 Osterburken Nach: Emd. L 514 in B 292 in Berolzheim Zählstelle: 6522 1101 BVWP: Ortsumgehung	2.500	155 (6,2%)	VB 02KK
2.189	282	B 285	BY	Von: L 2288 / Fladungen Nach: L 2289 / Nordheim Zählstelle: 5427 9100 BVWP: Ortsumgehung	2.500	140 (5,6%)	WB 02KK

Nr	Rang	Straße	BL	Infos	DTV	SV (SV%)	BVWP
2.190	282	B 246	BB	Von: Trebbin, B 101 Nach: Zauchwitz, L 73 Zählstelle: 3744 2010 BVWP: Ortsumgehung	2.500	123 (4,9%)	VB 02KK
2.191	283	B 183	BB	Von: Marxdorf, L 672 Nach: Landesgrenze Sachsen Zählstelle: 4445 2001 BVWP: Ortsumgehung	2.400	490 (20,4%)	VB 02KK
2.192	283	B 90	TH	Von: L 1091 Nach: AS Lobenstein (A 9) Zählstelle: 5536 0002 BVWP: Ortsumgehung	2.400	324 (13,5%)	VB 02KK
2.193	283	B 182	SN	Von: B 182/S 16 Belgern Nach: B 182/S 17 Strehla Zählstelle: 4343 1100 BVWP: Ortsumgehung	2.400	312 (13,0%)	WB 02KK
2.194	283	B 299	BY	Von: St 2229 Nach: (OA) Schamhaupten Zählstelle: 7035 9100 BVWP: Ortsumgehung	2.400	238 (9,9%)	WB 02KK
2.195	283	B 102	BB	Von: L 714 Nach: B 101 Zählstelle: 4045 3637 BVWP: Ortsumgehung	2.400	228 (9,5%)	WB 02KK
2.196	283	B 7	TH	Von: L 1025 Nach: L 1029 Zählstelle: 5029 0002 BVWP: Ortsumgehung	2.400	190 (7,9%)	VB 02KK
2.197	283	B 4	NI	Von: Hohegeiß Nach: Abzweig L 601 Zählstelle: 4329 0407 BVWP: Ortsumgehung	2.400	175 (7,3%)	WB 02KK
2.198	283	B 102	BB	Von: Rhinow, L 17 Nach: Großderschau, L 14 Zählstelle: 3240 2010 BVWP: Ortsumgehung	2.400	161 (6,7%)	WB 02KK
2.199	283	B 283	SN	Von: B 169/K 7813 Aue Nach: B 283/S 300 Zählstelle: 5540 1102 BVWP: Ortsumgehung	2.400	113 (4,7%)	WB 02KK
2.200	284	B 182	SN	Von: B 182/K 8922 Dommitzsch Nach: B 182/S 30 Elsnig Zählstelle: 4545 1100 BVWP: Ortsumgehung	2.300	382 (16,6%)	WB 02KK

Nr	Rang	Straße	BL	Infos	DTV	SV (SV%)	BVWP
2.201	284	B 198	MV	Von: Knotenpunkt L 34 Nach: Knotenpunkt B 104 Zählstelle: 2547 1733 BVWP: Ortsumgehung	2.300	359 (15,6%)	VB 02KK
2.202	284	B 85	TH	Von: Landesgrenze Bayern Nach: L 2376 Zählstelle: 5434 0001 BVWP: Ortsumgehung	2.300	294 (12,8%)	WB 02KK
2.203	284	B 107	SN	Von: B 7/B 107 Rochlitz Nach: B 107/S 44 Zählstelle: 4942 1101 BVWP: Ortsumgehung	2.300	117 (5,1%)	WB 02KK
2.204	285	B 79	NI	Von: Grenze NI/ST Nach: L622 Roklum Zählstelle: 3930 0425 BVWP: Ortsumgehung	2.200	257 (11,7%)	WB 02KK
2.205	285	B 110	MV	Von: Amtsgrenze Nach: AS B 109 OU Zählstelle: 2147 0181 BVWP: Ortsumgehung	2.200	257 (11,7%)	WB 02KK
2.206	285	B 442	NI	Von: B 1 Coppenbrügge Nach: B 217 Hachmühlen Zählstelle: 3823 0482 BVWP: Ortsumgehung	2.200	183 (8,3%)	WB 02KK
2.207	285	B 246	BB	Von: Grunow, L 435 Nach: Beeskow, B 87 Zählstelle: 3852 2005 BVWP: Ortsumgehung	2.200	165 (7,5%)	VB 02KK
2.208	285	B 6	ST	Von: B 6 / L 154 Nach: B 6 / L 149 Zählstelle: 4336 1317 BVWP: Ortsumgehung	2.200	161 (7,3%)	VB 04KB
2.209	285	B 265	NW	Von: Hergarten Nach: Gemünd Zählstelle: 5405 2207 BVWP: Ortsumgehung	2.200	134 (6,1%)	WB 02KK
2.210	285	B 22	BY	Von: Emd. KR. BT 1 (W BUSBACH) Nach: Emd. ST 2186 (W ECKERSDORF) Zählstelle: 6034 9118 BVWP: Ortsumgehung	2.200	114 (5,2%)	WB 02KK
2.211	285	B 427	RP	Von: L 548 Nach: L 546 Zählstelle: 6914 0143 BVWP: Ortsumgehung	2.200	99 (4,5%)	WB 02KK

Nr	Rang	Straße	BL	Infos	DTV	SV (SV%)	BVWP
2.212	285	B 50	RP	Von: B 269 b. Kommen Nach: L 158 Zählstelle: 6108 0037 BVWP: Neubau	2.200	73 (3,3%)	VB 04KK
2.213	286	B 14	BW	Von: B19/B14 (Autobahnzubringer) Nach: AS Schwäbisch Hall (A 6) Zählstelle: 6824 1109 BVWP: Ausbau	2.100	546 (26,0%)	VB 24KK
2.214	286	B 166	BB	Von: Passow, L 28 Nach: AD Kreuz Uckermark Zählstelle: 2750 2009 BVWP: Ortsumgehung	2.100	277 (13,2%)	VB 02KK
2.215	286	B 5	BB	Von: OE Perleberg Nach: B 189 Perleberg Zählstelle: 2937 2090 BVWP: Ortsumgehung	2.100	141 (6,7%)	VB 02KK
2.216	287	B 101	BB	Von: Brandis, B 187 Nach: Landesgrenze Zählstelle: 4144 2001 BVWP: Ortsumgehung	2.000	398 (19,9%)	VB 02KK
2.217	287	B 168	BB	Von: Prötzel, L 33 Nach: L 23 (Ost) Zählstelle: 3349 3003 BVWP: Ortsumgehung	2.000	202 (10,1%)	WB 02KK
2.218	287	B 109	BB	Von: B 167 Nach: Zehdenik, L 22 Zählstelle: 3045 3001 BVWP: Ortsumgehung	2.000	44 (2,2%)	WB 02KK
2.219	288	B 185	ST	Von: L 242 Ballenstedt Nach: L 243 Zählstelle: 4233 3849 BVWP: Ortsumgehung	1.900	304 (16,0%)	VB 02KK
2.220	288	B 246a	ST	Von: L 60 Nach: OA Gommern Zählstelle: 3837 5084 BVWP: Ortsumgehung	1.900	179 (9,4%)	VB 02KK
2.221	289	B 16	BY	Von: Roding (AS Bernhardsw. B16 neu / B16) Nach: Regensburg (B 16 / R 25, n.ö. Bernhardsw.) Zählstelle: 6939 9172 BVWP: Ortsumgehung	1.800	108 (6,0%)	VB 02KK
2.222	289	B 8	RP	Von: Höchstenbach Stich Nach: Hohenborn (Zst. Marceu Denkmal) Zählstelle: 5312 0003 BVWP: Ortsumgehung	1.800	74 (4,1%)	WB 02KK

Nr	Rang	Straße	BL	Infos	DTV	SV (SV%)	BVWP
2.223	289	B 257	RP	Von: B 267 b. Altenahr Nach: B 257a Zählstelle: 5407 0056 BVWP: Ortsumgehung	1.800	59 (3,3%)	WB 02KK
2.224	290	B 27	HE	Von: Landesgrenze Bayern Nach: AS B 279 (Döllbach) Zählstelle: 5524 0305 BVWP: Ortsumgehung	1.700	241 (14,2%)	WB 02KK
2.225	290	B 102	BB	Von: Großderschau, L 14 Nach: Neustadt, L 141 Zählstelle: 3140 2060 BVWP: Ortsumgehung	1.700	216 (12,7%)	VB 02KK
2.226	290	B 388	BY	Von: L2130 Wegscheid Nach: Grenze A Zählstelle: 7348 9110 BVWP: Ortsumgehung	1.700	148 (8,7%)	WB 02KK
2.227	291	B 269	SL	Von: B269/L351, Ittersdorf Nach: Bundesgrenze Zählstelle: 6705 0326 BVWP: Ortsumgehung	1.600	118 (7,4%)	VB 02KK
2.228	291	B 299	BY	Von: B 22 südl. Erbdorf Nach: NEW 5 in Pressath Zählstelle: 6137 9252 BVWP: Ortsumgehung	1.600	110 (6,9%)	WB 02KK
2.229	292	B 246	BB	Von: Nunsdorf, L 792 Nach: Trebbin, B 101 Zählstelle: 3745 2010 BVWP: Ortsumgehung	1.500	294 (19,6%)	WB 02KK
2.230	292	B 171	SN	Von: B 171/S 207 Nach: B 171/S 215 Zählstelle: 5246 1104 BVWP: Ortsumgehung	1.500	171 (11,4%)	WB 02KK
2.231	293	B 107	BB	Von: Landesgrenze ST Nach: L 831 Zählstelle: 3940 2060 BVWP: Ortsumgehung	1.400	363 (25,9%)	WB 02KK
2.232	293	B 410	RP	Von: L 21 Nach: B 421 Dockweiler Zählstelle: 5706 7080 BVWP: Ortsumgehung	1.400	134 (9,6%)	WB* 02KK
2.233	293	B 4	NI	Von: Hohegeiß Nach: Landesgrenze Zählstelle: 4330 9991 BVWP: Ortsumgehung	1.400	125 (8,9%)	WB 02KK

Nr	Rang	Straße	BL	Infos	DTV	SV (SV%)	BVWP
2.234	293	B 269	SL	Von: B269/B405, Felsberg Nach: B269/L351, Ittersdorf Zählstelle: 6706 0327 BVWP: Ortsumgehung	1.400	102 (7,3%)	VB 02KK
2.235	294	B 107	ST	Von: OE Coswig Nach: AS Köselitz (A 9) Zählstelle: 4040 2059 BVWP: Ortsumgehung	1.300	152 (11,7%)	VB 02KK
2.236	294	B 410	RP	Von: B 421 Dreis-Kradenbach Nach: L 67 Zählstelle: 5706 7081 BVWP: Ortsumgehung	1.300	120 (9,2%)	WB* 02KK
2.237	294	B 195	MV	Von: Landesgrenze Niedersachsen Nach: Kreuzung B 191-Dömitz Zählstelle: 2833 0077 BVWP: Ortsumgehung	1.300	85 (6,5%)	WB 02KK
2.238	295	B 215	NI	Von: B 61 Sulingen Nach: K 64 Zählstelle: 3519 0463 BVWP: Ortsumgehung	1.100	265 (24,1%)	WB 02KK
2.239	296	B 285	BY	Von: Landesgrenze Thüringen Nach: L 2288 / Fladungen Zählstelle: 5426 9100 BVWP: Ortsumgehung	1.000	63 (6,3%)	WB 02KK
2.240	296	B 85	TH	Von: L 1172 Nach: L 2292 Zählstelle: 4632 0113 BVWP: Ausbau	1.000	28 (2,8%)	WB 24KK
2.241	297	B 195	MV	Von: OA Dömitz Nach: Landesgrenze Brandenburg Zählstelle: 2833 0083 BVWP: Ortsumgehung	900	86 (9,6%)	WB 02KK

Verkehrszahlen Tabelle: Bundesstraßenstrecken im Vordringlichen Bedarf

Nr	Rang	Straße	BL	Infos	DTV	SV (SV%)	BVWP
1	1	B 10	BW	Von: Landesgrenze Nach: Karlsruhe (Rheinbrücke) Zählstelle: 6915 1100 BVWP: Neubau	74.600	7.087 (9,5%)	VB 02 04
2	2	B 10	BW	Von: B10/K1701 Münchingen Nach: B10/B27, S*Stgt.-Zuffenhausen Zählstelle: 7120 1100 BVWP: Ausbau	68.600	5.762 (8,4%)	VB 24KB
3	3	B 535	BW	Von: AS Heidelberg/Schwetzingen (A 5) Nach: B 535/L 600a HD Kirchheim, Grasweg Zählstelle: 6617 1132 BVWP: Ausbau	49.700	2.336 (4,7%)	VB 04KK
4	4	B 51	NW	Von: 884 Nach: B 54 Zählstelle: 4011 2306 BVWP: Ausbau	45.600	2.234 (4,9%)	VB 24KB
5	5	B 51	NW	Von: Grenze B51/A43 Nach: Knoten Münster (B51/B219/L551) Zählstelle: 4011 2103 BVWP: Ausbau	44.000	2.200 (5,0%)	VB 24KB
6	6	B 26	BY	Von: AB/Ebertbrücke in Ri Damm Nach: AB/Ebertbrücke in Ri Schönbusch Zählstelle: 6020 9205 BVWP: Ausbau	42.900	1.459 (3,4%)	VB 24KK
7	7	B 27	BW	Von: B27/B28 Tübingen Nach: B27/L1208 Tübingen Zählstelle: 7420 1118 BVWP: Ortsumgehung	42.700	2.477 (5,8%)	VB 04KB
8	8	B 51	NW	Von: B 54 Nach: L 586 Zählstelle: 4011 2305 BVWP: Ausbau	42.300	2.242 (5,3%)	VB 24KB
9	9	B 2	BY	Von: AS L2063 (Starnberg) Nach: AS Percha Zählstelle: 7934 9103 BVWP: Entlastungstunnel	40.300	1.209 (3,0%)	VB 02KK
10	10	B 49	HE	Von: Knoten L 3285 Lahnau Nach: Knoten B 429 Wetzlar Zählstelle: 5417 0405 BVWP: Ausbau	36.300	4.683 (12,9%)	VB 24KB
11	11	B 49	HE	Von: Knoten L 3020 Nach: Garbenheim Knoten L 3285 Zählstelle: 5417 0404 BVWP: Ausbau	36.100	3.357 (9,3%)	VB 24KB

Nr	Rang	Straße	BL	Infos	DTV	SV (SV%)	BVWP
12	12	B 51	NW	Von: B 54 Nach: L 586 Zählstelle: 4011 2307 BVWP: Ausbau	35.900	1.651 (4,6%)	VB 24KB
13	13	B 312	BW	Von: B 312/L 382 Reutlingen Nach: B 312/L 380 Abzweig Eningen Zählstelle: 7521 1111 BVWP: Ortsumgehung Reutlingen Scheibengipfeltunnel	35.500	1.882 (5,3%)	VB 02KK
14	14	B 61	NW	Von: Übergang der A 30 auf die B 61 Nach: KP B 61 / L 772 Zählstelle: 3718 2266 BVWP: Ortsumgehung	35.400	6.089 (17,2%)	VB 04KB als A 30
15	15	B 313	BW	Von: B297/B313 Nürtingen Nach: B313/K1220 Abzw. Zizishausen Zählstelle: 7321 1108 BVWP: Ausbau	35.300	2.542 (7,2%)	VB 24KB
16	16	B 404	SH	Von: Emd. L 318 Nach: OD Kiel Zählstelle: 1726 0227 BVWP: Ausbau	34.200	1.984 (5,8%)	VB 24KB als A 21
17	17	B 31	BW	Von: B31 Tunnel Ganterknoten Freiburg Nach: B31/L126/L127 AS Kirchzarten Zählstelle: 8013 1100 BVWP: Ortsumgehung	33.700	2.629 (7,8%)	VB 02KK
18	18	B 486	HE	Von: AS Langen/Mörfelden (A 5) Nach: Langen K168 Zählstelle: 6017 0221 BVWP: Ausbau	33.600	2.621 (7,8%)	VB 24KK
19	19	B 49	HE	Von: Knoten B 277 Nach: Dalheim Kreuzung L 3053 Zählstelle: 5416 0705 BVWP: Ausbau	33.400	3.039 (9,1%)	VB 24KB
20	20	B 10	BW	Von: B10 Karlsruhe-Durlach Nach: B3/B10 Karlsruhe-Durlach Zählstelle: 6916 1101 BVWP: Ortsumgehung	33.300	1.765 (5,3%)	VB 02KK
21	21	B 8	HE	Von: Knoten B 49 Nach: OA Limburg Zählstelle: 5614 0115 BVWP: Ortsumgehung	32.900	1.612 (4,9%)	VB 02KK
22	21	B 535	BW	Von: B 535/L 600 Oftersheim (NK 84) Nach: B535/L600 AS HD/Schwetzingen (NK 83) Zählstelle: 6617 1211 BVWP: Ortsumgehung	32.900	1.086 (3,3%)	VB 04KK

Nr	Rang	Straße	BL	Infos	DTV	SV (SV%)	BVWP
23	22	B 61	NW	Von: KP B 61 / B 61 Nach: KP B 61 / L 546 Zählstelle: 3718 2269 BVWP: Ortsumgehung	32.200	6.086 (18,9%)	VB 04KB als A 30
24	23	B 18	BW	Von: AS Wangen-Nord (A 96) Nach: B18/L265 Dettishofen Zählstelle: 8225 1102 BVWP: Lückenschluss	30.700	3.715 (12,1%)	VB 04KB als A 96
25	24	B 73	NI	Von: Neu Wulmstorf (L 235) Nach: Neu Wulmstorf (O), (Landesgrenze Hamburg) Zählstelle: 2524 0443 BVWP: Ortsumgehung Neu Wulmstorf ist ein Vorort von Hamburg.	30.300	2.545 (8,4%)	VB 04KB als A 26
26	25	B 29	BW	Von: B29/L1165 Essingen Bahnhof Nach: B29/B19 Aalener Dreieck Zählstelle: 7126 1103 BVWP: Ausbau	30.100	2.649 (8,8%)	VB 24KB
27	25	B 27	BW	Von: B 27/B 32 Hechingen-Nord Nach: B 27/K 6933 Bad Sebastiansweiler Zählstelle: 7620 1100 BVWP: Neubau	30.100	2.197 (7,3%)	VB 04KB
28	25	B 288	NW	Von: B 8 Nach: AK Duisburg-Süd Zählstelle: 4606 2202 BVWP: Ausbau	30.100	1.836 (6,1%)	VB 24KB als A 524
29	26	B 18	BW	Von: B18/A96 Gebrazhofen(Leutkirch) Nach: B18/A96 Gebrazhofen(Wangen) Zählstelle: 8225 1101 BVWP: Lückenschluss	29.400	3.616 (12,3%)	VB 04KB als A 96
30	26	B 229	NW	Von: L 407 Nach: AS Remscheid (A 1) Zählstelle: 4809 2201 BVWP: Neubau	29.400	1.499 (5,1%)	VB 02KK
31	26	B 229	NW	Von: AS Remscheid (A 1) Nach: B 51 Lennup Zählstelle: 4809 2202 BVWP: Ausbau	29.400	1.470 (5,0%)	VB 24KK
32	27	B 56	NW	Von: AS Düren (A 4) Nach: KP -L257 Zählstelle: 5104 5214 BVWP: Ortsumgehung	29.100	1.601 (5,5%)	VB 04KK
33	28	B 313	BW	Von: B313/K1220 Abzw. Zizishausen Nach: AS Wendlingen (A 8) Zählstelle: 7322 1108 BVWP: Ausbau	28.700	2.267 (7,9%)	VB 24KB

Nr	Rang	Straße	BL	Infos	DTV	SV (SV%)	BVWP
34	29	B 17	BY	Von: AS BAB A96, Landsberg-N Nach: Emd. LL 22 O, Kaufering Zählstelle: 7931 9154 BVWP: Ortsumgehung	28.600	2.059 (7,2%)	VB 02KK
35	30	B 49	HE	Von: Emd. B 54 Nach: Emd. L 3322 Zählstelle: 5514 0119 BVWP: Ausbau	27.600	2.760 (10,0%)	VB 24KK
36	31	B 55	NW	Von: L536 Lippstadt Nach: L636 Zählstelle: 4316 2440 BVWP: Ortsumgehung	27.500	2.530 (9,2%)	VB 02KK
37	31	B 300	BY	Von: Vogelsang Emd. B 10 Nach: OD Augsburg Zählstelle: 7630 9128 BVWP: Ortsumgehung	27.500	1.595 (5,8%)	VB 04KK
38	32	B 3	HE	Von: Abzw. K 59 Nach: Kieswerk Zählstelle: 5218 0650 BVWP: Neubau	27.000	3.483 (12,9%)	VB 04KB
39	32	B 49	HE	Von: Knoten L 3283 Niederbiehl Nach: Emd. L 3020 Oberbiehl Zählstelle: 5416 0901 BVWP: Ausbau	27.000	2.835 (10,5%)	VB 24KB
40	33	B 51	NW	Von: L 586 Nach: L 793 Zählstelle: 4011 2304 BVWP: Ausbau	26.900	1.291 (4,8%)	VB 24KB
41	34	B 4	BY	Von: AS Coburg Nach: AS Ahorn Zählstelle: 5731 9113 BVWP: Ausbau	26.700	2.163 (8,1%)	VB 24KK
42	34	B 472	BY	Von: Emd. St 2072, Bad Toelz Flintkasern Nach: Emd. B13 O, Bad Toelz Zählstelle: 8235 9197 BVWP: Angebliche Ortsumgehung Laut Satellitenkarte (Stand 2000)! Es ist bereits eine Ortsumgehung im Zuge der B 472 von Bad Tölz vorhanden! Allerdings führt ein sehr kurzer Abschnitt der B 13 am Standrand sehr kurz durch die Stadt.	26.700	961 (3,6%)	VB 02KK
43	35	B 62	NW	Von: B62/B62n Siegen Hüttentalstraße Nach: AS Siegen (A 45) Zählstelle: 5113 2151 BVWP: Ortsumgehung	26.500	1.696 (6,4%)	VB 02KK
44	36	B 1	NI	Von: Emmerke Nach: Himmelsthür Zählstelle: 3825 0405 BVWP: Neubau	26.400	1.584 (6,0%)	VB 04KK

Nr	Rang	Straße	BL	Infos	DTV	SV (SV%)	BVWP
45	37	B 3	HE	Von: Kieswerk Nach: Emd. Baggersee Zählstelle: 5218 6612 BVWP: Neubau	26.100	2.975 (11,4%)	VB 04KB
46	38	B 30	BW	Von: B30/K7983 Sickenried Nach: B30/B33 Ravensburg Zählstelle: 8223 1112 BVWP: Ortsumgehung	25.900	1.269 (4,9%)	VB 04KK
47	38	B 30	BW	Von: B30 OD Ravensburg OE Nach: B30/B33 Abzwg. Jahnstraße Zählstelle: 8223 1112 BVWP: Ortsumgehung	25.900	1.269 (4,9%)	VB 04KK
48	39	B 486	HE	Von: Langen L3262 Nach: AS Langen (A 661) Zählstelle: 6018 0745 BVWP: Ausbau	25.700	2.236 (8,7%)	VB 24KK
49	40	B 58	NW	Von: L 460 Nach: B 8 Wesel Zählstelle: 4305 5228 BVWP: Ausbau	25.600	2.483 (9,7%)	VB 24KK
50	40	B 464	BW	Von: B 464/K 1077 Böblingen-Hulb Nach: B 464/L 1184 Holzgerlingen Zählstelle: 7320 1110 BVWP: Neubau	25.600	1.101 (4,3%)	VB 02KB
51	41	B 49	HE	Von: Kreuzung L 3022 Obertiefenbach Nach: Kreuzung L 3022 Zählstelle: 5514 0412 BVWP: Ausbau	25.200	2.848 (11,3%)	VB 24KK
52	41	B 472	BY	Von: Emd. B13, Bad Toelz Nach: St 2072, Bad Toelz Flintkasern Zählstelle: 8235 9140 BVWP: Angebliche Ortsumgehung Laut Satellitenkarte (Stand 2000)! Es ist bereits eine Ortsumgehung im Zuge der B 472 von Bad Tölz vorhanden! Allerdings führt ein sehr kurzer Abschnitt der B 13 am Standrand sehr kurz durch die Stadt.	25.200	1.033 (4,1%)	VB 02KK
53	42	B 31	BW	Von: B31 Nußdorf Nach: B31/L201 Uhdlingen (Spinne) Zählstelle: 8221 1102 BVWP: Ausbau	24.900	2.515 (10,1%)	VB 24KK
54	43	B 212	HB	Von: Grimsbystraße / Stresemannstraße Nach: AS Bremerhaven-Mitte (A27) Zählstelle: 2417 0501 BVWP: Ausbau	24.800	1.414 (5,7%)	VB 24BK
55	44	B 29	BW	Von: B29 Auf- und Abfahrt Lorch Ost Nach: B29 Auf- und Abfahrt Schwäbisch Gmünd Zählstelle: 7224 1105 BVWP: Ortsumgehung	24.600	1.919 (7,8%)	VB 02KK

Nr	Rang	Straße	BL	Infos	DTV	SV (SV%)	BVWP
56	45	B 3	HE	Von: Emd. L 3205 Nach: Emd. L 3205 Zählstelle: 5718 6393 BVWP: Ortsumgehung Neubau mit Ortsumgehungen von Massenheim bis Friedberg (Hessen)	24.500	1.005 (4,1%)	VB 02KK
57	46	B 10	BY	Von: Neu Ulm Nach: BAB A7 Zählstelle: 7526 9113 BVWP: Ausbau	24.400	3.270 (13,4%)	VB 24KB
58	47	B 10	RP	Von: L 474 Nach: Fehrbahch, Staffelhof Zählstelle: 6711 7005 BVWP: Ausbau	24.300	3.524 (14,5%)	VB 24KK
59	48	B 173	BY	Von: AS B85 Nach: AS B85 Ri. Kulmbach Zählstelle: 5733 9207 BVWP: Ausbau	24.200	2.105 (8,7%)	VB 24KK
60	49	B 1	NW	Von: L 776, Salzkotten Nach: L 756, Paderborn Zählstelle: 4318 2200 BVWP: Ausbau	24.100	1.374 (5,7%)	VB 24BK
61	50	B 27	BW	Von: B 27/K 6933 Bad Sebastiansweiler Nach: B 27 Umspannwerk Nehren Zählstelle: 7520 1100 BVWP: Ausbau	24.000	1.992 (8,3%)	VB 24KB
62	51	B 288	NW	Von: NL Grenze Nach: L 59 Zählstelle: 4606 2201 BVWP: Ausbau	23.700	1.920 (8,1%)	VB 24KB als A 524
63	52	B 484	NW	Von: B 56 Lohmar Nach: AS Lohmar/Siegburg Zählstelle: 5109 2206 BVWP: Ortsumgehung	23.600	614 (2,6%)	VB 02KK
64	53	B 51	NW	Von: L 843 Nach: K 16 Zählstelle: 4012 2301 BVWP: Ausbau	23.400	2.012 (8,6%)	VB 24KB
65	53	B 2	BY	Von: Puchheim-Ort (München) Nach: AS L2069 (Fürstenfeldbruck) Zählstelle: 7834 9102 BVWP: Ortsumgehung	23.400	913 (3,9%)	VB 02KK
66	54	B 10	BW	Von: B 10/K1648 bei Enzweihingen Nach: B10/L1138 bei Hardthof Zählstelle: 7019 1100 BVWP: Ortsumgehung	23.200	2.738 (11,8%)	VB 02KK

Nr	Rang	Straße	BL	Infos	DTV	SV (SV%)	BVWP
67	54	B 9	NW	Von: Kleve Krankenhaus Nach: L 362 Uedem Zählstelle: 4202 2219 BVWP: Ortsumgehung	23.200	812 (3,5%)	VB 02KK
68	55	B 288	NW	Von: L 59 Nach: B 8 Zählstelle: 4606 2207 BVWP: Ausbau	23.100	1.756 (7,6%)	VB 24KB als A 524
69	56	B 300	BY	Von: AS Dasing (A 8) Nach: Kreisverkehr Süd Aichach KRZ St 2047 Zählstelle: 7532 9170 BVWP: Ortsumgehung	23.000	- (-)	VB 02KK
70	57	B 47	HE	Von: Landesgrenze Nach: L 3261 Zählstelle: 6316 0313 BVWP: Ausbau	22.900	2.015 (8,8%)	VB 24KK
71	57	B 15	BY	Von: L 2078 Nach: Rosenheim Zählstelle: 8138 9201 BVWP: Ortsumgehung	22.900	1.420 (6,2%)	VB 02KK
72	58	B 17	BY	Von: Emd. LL 22 O, Kaufering Nach: AS B17 Klosterlechfel Zählstelle: 7831 9155 BVWP: Ortsumgehung	22.800	2.280 (10,0%)	VB 04KB
73	59	B 288	NW	Von: automat. Dauerzählstelle/Uerdingen Nach: NL Grenze Zählstelle: 4605 5231 BVWP: Ausbau	22.700	2.656 (11,7%)	VB 24KB als A 524
74	59	B 3	NI	Von: Adelheidsdorf Nach: Celle (Westercele) Zählstelle: 3426 3324 BVWP: Ortsumgehung	22.700	1.680 (7,4%)	VB 02KK
75	59	B 10	BW	Von: B 10/L 1214 Eislingen Nach: B 10/B 466 Süßen Zählstelle: 7324 1101 BVWP: Neubau	22.700	1.634 (7,2%)	VB 04KB
76	60	B 486	HE	Von: Langen K168 Nach: Langen (O) Zählstelle: 6017 6221 BVWP: Ausbau	22.500	1.508 (6,7%)	VB 24KK
77	61	B 236	NW	Von: AS Schürufer Str. Nach: AS Am Remberg Zählstelle: 4511 2101 BVWP: Neubau	22.200	799 (3,6%)	VB 04KB

Nr	Rang	Straße	BL	Infos	DTV	SV (SV%)	BVWP
78	62	B 169	SN	Von: B 169/K 9109 Nach: B 101/B 169/S 255 Aue Zählstelle: 5441 1108 BVWP: Ortsumgehung	22.100	1.459 (6,6%)	VB 02KK
79	63	B 312	BW	Von: B 312/K 6729 Anschl. südl. Pfullingen Nach: B 312 Unterhausen Zählstelle: 7521 1102 BVWP: Ortsumgehung	22.000	1.144 (5,2%)	VB 02KK
80	64	B 10	BW	Von: B10/L1138 bei Hardthof Nach: B10/K1701 Münchingen Zählstelle: 7120 1101 BVWP: Ausbau	21.900	2.781 (12,7%)	VB 24KB
81	64	B 2	BY	Von: Neugermering Nach: Puchheim-Ort Zählstelle: 7834 9110 BVWP: Ortsumgehung	21.900	788 (3,6%)	VB 02KK
82	65	B 10	RP	Von: A 62 AS Pirmasens (15) Nach: L 474 Zählstelle: 6711 0100 BVWP: Ausbau	21.700	3.342 (15,4%)	VB 24KK
83	65	B 73	NI	Von: Ovelgönne (Kreisgrenze) Nach: Neu Wulmstorf (L 235) Zählstelle: 2524 4431 BVWP: Ortsumgehung Neu Wulmstorf ist ein Vorort von Hamburg.	21.700	2.322 (10,7%)	VB 04KB als A 26
84	66	B 49	HE	Von: Kreuzung L 3022 Nach: Kreuzung L 3322 Zählstelle: 5514 0411 BVWP: Ausbau	21.600	2.808 (13,0%)	VB 24KK
85	67	B 49	HE	Von: Emd. L 3322 Nach: Emd. K 449 Zählstelle: 5514 0401 BVWP: Ausbau	21.500	2.645 (12,3%)	VB 24KK
86	68	B 486	HE	Von: Mörfelden Nach: AS Langen/Mörfelden (A 5) Zählstelle: 6017 0194 BVWP: Ortsumgehung	21.400	1.840 (8,6%)	VB 02KK
87	69	B 173	BY	Von: Johannisthal Emd. St2200 Nach: AS B85 Zählstelle: 5733 9202 BVWP: Ausbau	21.300	2.130 (10,0%)	VB 24KK
88	69	B 10	BW	Von: B 10/K 1438 Gingen Nach: B 10/K 1439 Geislingen Zählstelle: 7324 1103 BVWP: Ortsumgehung	21.300	1.342 (6,3%)	VB 02KK

Nr	Rang	Straße	BL	Infos	DTV	SV (SV%)	BVWP
89	69	B 8	HE	Von: Emd. K 477 Limburg Kreuzung Nach: B 49 Limburg Zählstelle: 5614 0107 BVWP: Ortsumgehung	21.300	1.299 (6,1%)	VB 02KK
90	70	B 51	NW	Von: K 44 Nach: K 50 Zählstelle: 4012 5330 BVWP: Ausbau	21.200	2.056 (9,7%)	VB 24KB
91	71	B 239	NW	Von: Niederlassungsgrenze Nach: B 61 b. Herford Zählstelle: 3918 2357 BVWP: Ortsumgehung	21.000	3.171 (15,1%)	VB 02KK
92	72	B 14	BW	Von: B14/K1847, Winnenden Nach: B14/ K1907, Waldrems Zählstelle: 7022 1101 BVWP: Ortsumgehung	20.900	1.275 (6,1%)	VB 04KB
93	73	B 181	SN	Von: B 181/B 186 b. Leipzig, Dölzig Nach: B 181 Landesgrenze Sachsen-Anhalt Zählstelle: 4639 1104 BVWP: Ausbau	20.700	2.111 (10,2%)	VB 24KK
94	73	B 173	BY	Von: AS Staffelstein Nord Nach: AS Lichtenfels West Zählstelle: 5832 9109 BVWP: Ausbau	20.700	2.091 (10,1%)	VB 24KK
95	73	B 174	SN	Von: B 174/K 6110 Nach: B 169/B 173/B 174 Chemnitz Zählstelle: 5243 1101 BVWP: Neubau	20.700	1.076 (5,2%)	VB 04KB
96	74	B 16	BY	Von: Lauingen OE Nach: Dillingen OA Zählstelle: 7428 9128 BVWP: Ortsumgehung	20.500	1.743 (8,5%)	VB 02KK
97	74	B 265	NW	Von: AS Köln-Klettenberg (A 4) Nach: Militärring L34 Zählstelle: 5007 2208 BVWP: Ausbau	20.500	513 (2,5%)	VB 24KK
98	75	B 158	BB	Von: AS Berlin-Hohenschönhausen, A 10 Nach: Ahrensfelde, L 339 Zählstelle: 3447 3625 BVWP: Ortsumgehung	20.400	1.265 (6,2%)	VB 04 24
99	76	B 1	BB	Von: Tasdorf, L 303 Nach: AS Berlin-Hellersdorf, A 10 Zählstelle: 3548 3632 BVWP: Ortsumgehung	20.200	1.778 (8,8%)	VB 02KK

Nr	Rang	Straße	BL	Infos	DTV	SV (SV%)	BVWP
100	76	B 4	NI	Von: L321, Meine Nach: L320 Ribbelsbüttel Zählstelle: 3529 0416 BVWP: Ortsumgehung	20.200	1.757 (8,7%)	VB 04KK
101	76	B 4	BY	Von: AS St 2205 (neu) Nach: AS Coburg COs 27 Zählstelle: 5731 9109 BVWP: Ortsumgehung	20.200	1.495 (7,4%)	VB 04KK
102	76	B 75	NI	Von: Dibbersen (K 13) Nach: AS Dibbersen (A 1) Zählstelle: 2625 4481 BVWP: Ortsumgehung	20.200	1.232 (6,1%)	VB 04KK
103	76	B 30	BW	Von: B30/B467/K7982 Oberhofen Nach: B30/K7983 Sickenried Zählstelle: 8223 1101 BVWP: Ortsumgehung	20.200	1.030 (5,1%)	VB 04KK
104	77	B 304	BY	Von: AS L2081(Zorneding W) Nach: AS L2081(Zorneding S) Zählstelle: 7936 9320 BVWP: Ortsumgehung	20.100	1.206 (6,0%)	VB 02KK
105	77	B 58	NW	Von: B 70 Wesel Nach: AS Wesel (A 3) Zählstelle: 4306 2201 BVWP: Ortsumgehung	20.100	1.106 (5,5%)	VB 04KK (OU Wesel) WB 24KK
106	77	B 227	NW	Von: Stadtgrenze Essen Nach: Essen, Mechtenbergstraße Zählstelle: 4508 2376 BVWP: Ausbau	20.100	583 (2,9%)	VB 24KK
107	77	B 227	NW	Von: Essen, Grimbergstraße B 226 Nach: Essen, Willy-Brandt-Allee Zählstelle: 4408 2461 BVWP: Ausbau	20.100	543 (2,7%)	VB 24KK
108	78	B 49	HE	Von: Knoten L 3324 Biskirchen Nach: Knoten L 3052 Leun Zählstelle: 5416 0519 BVWP: Ausbau	20.000	2.440 (12,2%)	VB 24KB
109	78	B 42	RP	Von: B 49 b. Koblenz Nach: Pfaffendorf Zählstelle: 5611 0032 BVWP: Ausbau	20.000	780 (3,9%)	VB 24KK
110	79	B 49	HE	Von: Emd. L 3044 Löhnberg Nach: Emd. L 3020 Biskirchen Zählstelle: 5415 0407 BVWP: Ausbau	19.900	2.428 (12,2%)	VB 24KB

Nr	Rang	Straße	BL	Infos	DTV	SV (SV%)	BVWP
111	79	B 96	BB	Von: AS Rangsdorf, A 10 Nach: Dahlewitz, L 40 Zählstelle: 3646 2070 BVWP: Ausbau	19.900	1.274 (6,4%)	VB 24KK
112	80	B 33	BW	Von: B33/B294 Haslach Nach: B33 OD Hausach Zählstelle: 7714 1102 BVWP: Ortsumgehung	19.800	2.257 (11,4%)	VB 02KK
113	80	B 33	BW	Von: B33/L221 Kindlebild Nach: B33 Konstanz Brücke Nord Zählstelle: 8320 1100 BVWP: Ausbau	19.800	871 (4,4%)	VB 24KK
114	81	B 2	ST	Von: B 187 Lutherstadt Wittenberg, NK 033 Nach: B 187 Lutherstadt Wittenberg, NK 010 Zählstelle: 4141 2221 BVWP: Ortsumgehung	19.700	1.123 (5,7%)	VB 04KK
115	81	B 87	SN	Von: B 87/ K 7422 Nach: A 14 AS Leipzig-Nordost (25) Zählstelle: 4640 1102 BVWP: Ortsumgehung	19.700	985 (5,0%)	VB 04KK
116	82	B 49	HE	Von: Anschluß K 449 Nach: Emd. K 449 Zählstelle: 5514 0410 BVWP: Ausbau	19.600	2.293 (11,7%)	VB 24KK
117	82	B 28	BW	Von: B 28/L 359 Bahnhof Pfäffingen Nach: B 27/K6714 Ri. Hagelloch Zählstelle: 7420 1104 BVWP: Ortsumgehung	19.600	706 (3,6%)	VB 02KK
118	83	B 173	BY	Von: AS Lichtenfels Ost Nach: Abzweig LIF 13 b. Trieb Zählstelle: 5832 9103 BVWP: Ausbau	19.500	2.028 (10,4%)	VB 24KK
119	83	B 50	RP	Von: K 58 Schönborn Nach: K 18 Ohlweiler Zählstelle: 6010 0058 BVWP: Ausbau	19.500	1.697 (8,7%)	VB 24KK
120	83	B 441	NI	Von: B 442 Wunstorf Nach: Wunstorf-Luthe Zählstelle: 3522 0452 BVWP: Ortsumgehung	19.500	1.580 (8,1%)	VB 02KK
121	83	B 6	SN	Von: B 6/S 11 Nach: B 6/B 107 b. Wurzen Zählstelle: 4642 1103 BVWP: Ausbau	19.500	1.443 (7,4%)	VB 24KK

Nr	Rang	Straße	BL	Infos	DTV	SV (SV%)	BVWP
122	83	B 67	NW	Von: B 67 Rhede Nach: L 572 Zählstelle: 4105 5320 BVWP: Neubau	19.500	1.365 (7,0%)	VB 02KK
123	83	B 184	ST	Von: B 184 OE Dessau Nach: B 187 Roßlau Zählstelle: 4139 2084 BVWP: Ausbau	19.500	936 (4,8%)	VB 24KK
124	84	B 10	RP	Von: K 1 Nach: B 270 Pirmasens Zählstelle: 6711 0006 BVWP: Ausbau	19.400	3.414 (17,6%)	VB 24KK
125	84	B 173	BY	Von: AS Lichtenfels Mitte Nach: AS Lichtenfels Ost Zählstelle: 5832 9102 BVWP: Ausbau	19.400	2.832 (14,6%)	VB 24KK
126	84	B 33	BW	Von: B3/B33 Offenburg, Flugplatz Nach: B33/L99 Strohbach Zählstelle: 7513 1103 BVWP: Ortsumgehung	19.400	1.824 (9,4%)	VB 02KK (bis. Elg.) WB 24KB (bis Stei.)
127	85	B 10	RP	Von: L 496 Nach: K 36 Zählstelle: 6712 0009 BVWP: Ausbau	19.300	3.339 (17,3%)	VB 24KK
128	85	B 49	HE	Von: Emd. L 3052 Nach: Emd. L 3283 Zählstelle: 5416 6670 BVWP: Ausbau	19.300	2.490 (12,9%)	VB 24KB
129	85	B 47	HE	Von: L 3261 Nach: L 3110 Rosengarten Zählstelle: 6316 0315 BVWP: Ortsumgehung OU Rosengarten, östlich von Worms	19.300	2.007 (10,4%)	VB 04KK
130	85	B 19	BY	Von: AS Waltenhofen (A980) Nach: Kempten, Immenstädter-/Bahnhofstraße Zählstelle: 8227 9138 BVWP: Neubau	19.300	869 (4,5%)	VB 04KK
131	86	B 29	BW	Von: B29/B19 Aalener Dreieck Nach: B29/K3284 Ende Rommbachtunnel Zählstelle: 7126 1107 BVWP: Ausbau	19.200	2.170 (11,3%)	VB 24KB
132	86	B 14	BW	Von: B14/K1907, Waldrems Nach: B14/L1080, Backnang Zählstelle: 7022 1103 BVWP: Ortsumgehung	19.200	1.248 (6,5%)	VB 04KB

Nr	Rang	Straße	BL	Infos	DTV	SV (SV%)	BVWP
133	87	B 27	BW	Von: B27/31 Hüfingen-Wasserturm Nach: B27/L180 Donaueschingen-Mitte Zählstelle: 8017 1104 BVWP: Ausbau	19.100	1.986 (10,4%)	VB 24KB
134	87	B 85	TH	Von: K 1470 U Nach: B 88 Schwarza Zählstelle: 5333 0003 BVWP: Ausbau	19.100	1.261 (6,6%)	VB 24KK
135	87	B 217	NI	Von: Weetzen Nach: Ronnenberg Zählstelle: 3623 3330 BVWP: Ortsumgehung	19.100	802 (4,2%)	VB 04KK
136	88	B 213	NI	Von: K 27 Nach: L 67 / B 403 Nordhorn Zählstelle: 3508 0443 BVWP: Neubau	19.000	- (-)	VB 02KK
137	88	B 286	BY	Von: AS Schweinfurt-Zentrum (A 70) Nach: L 2277 / W Schwebheim Zählstelle: 5927 9112 BVWP: Ausbau	19.000	- (-)	VB 24KK
138	88	B 289	BY	Von: AS KAUERNBURG Nach: Emd. ST 2182 (OD KAUERNDORF) Zählstelle: 5834 9135 BVWP: Neubau	19.000	- (-)	VB 02KK
139	88	B 19	BY	Von: AS Niedersonthofen Nach: AS Waltenhofen (A980) Zählstelle: 8327 9138 BVWP: Neubau	19.000	1.026 (5,4%)	VB 04KK
140	88	B 210	NI	Von: Jever Nach: Wilhelmshaven Zählstelle: 2413 0438 BVWP: Ortsumgehung	19.000	912 (4,8%)	VB 04KK
141	89	B 73	NI	Von: L 127 Nach: K 40 Zählstelle: 2524 0909 BVWP: Ortsumgehung Zwischen Stade und Neu Wulmstorf	18.700	2.188 (11,7%)	VB 04KB als A 26
142	89	B 10	BW	Von: B 10/B 466 Süßen Nach: B 10/K 1439 Geislingen Zählstelle: 7324 1102 BVWP: Neubau	18.700	1.346 (7,2%)	VB 04KK
143	89	B 300	BY	Von: OD Gessertshausen Emd. St 2026 Nach: Vogelsang Emd. B 10 Zählstelle: 7630 9163 BVWP: Ortsumgehung	18.700	1.029 (5,5%)	VB 02KK

Nr	Rang	Straße	BL	Infos	DTV	SV (SV%)	BVWP
144	89	B 63	NW	Von: AS Hamm (A 2) Nach: L 667 Zählstelle: 4313 2201 BVWP: Ortsumgehung	18.700	842 (4,5%)	VB 02KK
145	89	B 486	HE	Von: Offenthal L3317 Nach: Offenthal L3317 (S) Zählstelle: 6018 0918 BVWP: Ortsumgehung	18.700	842 (4,5%)	VB 02KK
146	89	B 30	BW	Von: B30/B31 OD Friedrichshafen Nach: B30/L333 OD Lochbrücke Zählstelle: 8323 1107 BVWP: Ortsumgehung	18.700	580 (3,1%)	VB 04KB
147	90	B 82	NI	Von: Riechenberger Spange / B 82 Astfeld Nach: Riechenberger Spange / B 6 Goslar Zählstelle: 4028 0460 BVWP: Ortsumgehung	18.600	1.246 (6,7%)	VB 02KK
148	90	B 174	SN	Von: B 174/B 180 b. Gornau Nach: B 174/K 6110 Zählstelle: 5244 1109 BVWP: Neubau	18.600	1.023 (5,5%)	VB 04KB
149	91	B 63	NW	Von: L 663 Nach: AS Hamm (A 2) Zählstelle: 4313 2205 BVWP: Ortsumgehung	18.500	1.924 (10,4%)	VB 02KK
150	91	B 173	BY	Von: AS Lichtenfels West Nach: AS Lichtenfels Mitte Zählstelle: 5832 9101 BVWP: Ausbau	18.500	1.906 (10,3%)	VB 24KK
151	91	B 81	ST	Von: B 81 / B 246a Nach: AS Magdeburg-Sudenburg (A 14) Zählstelle: 3935 3807 BVWP: Ausbau	18.500	1.554 (8,4%)	VB 24KK
152	92	B 31	BW	Von: B31/B33 Stetten (Sabaknoten) Nach: B31/K7745 Immenstaad Zählstelle: 8321 1101 BVWP: Ortsumgehung	18.400	1.730 (9,4%)	VB 04KB
153	92	B 8	BY	Von: AS Rottendorf (A 3) Nach: Repperndorf Zählstelle: 6226 9101 BVWP: Ortsumgehung OU Biebelried auf der Abkürzungstrecke von der A 3 auf die A 7 bei Würzburg.	18.400	1.398 (7,6%)	VB 02KK
154	92	B 65	NW	Von: KP B 65 / K 18 Nach: KP B 65 / L 764 Zählstelle: 3719 2200 BVWP: Ortsumgehung	18.400	1.398 (7,6%)	VB 02KK

Nr	Rang	Straße	BL	Infos	DTV	SV (SV%)	BVWP
155	92	B 304	BY	Von: AS K17(Vaterstetten) Nach: AS L2081(Zorneding W) Zählstelle: 7936 9107 BVWP: Ortsumgehung	18.400	1.030 (5,6%)	VB 02KK
156	93	B 54	NW	Von: B 236 Nach: L 654 Zählstelle: 4410 5318 BVWP: Ausbau	18.200	1.529 (8,4%)	VB 24KK
157	93	B 41	SL	Von: B41/B420, Ottweiler Nach: B41/L 141, Ottweiler Zählstelle: 6508 0255 BVWP: Ortsumgehung	18.200	837 (4,6%)	VB 02KK
158	93	B 30	BW	Von: B30/L329 OD Meckenbeuren Nach: B30/K7719 N Meckenbeuren Zählstelle: 8223 1107 BVWP: Ortsumgehung	18.200	619 (3,4%)	VB 04KB
159	94	B 73	NI	Von: L 125 Nach: L 123 Zählstelle: 2423 0428 BVWP: Ortsumgehung Zwischen Stade und Neu Wulmstorf	18.100	1.792 (9,9%)	VB 04KB als A 26
160	94	B 4	NI	Von: Gifhorn Nach: B188 Zählstelle: 3529 0415 BVWP: Ausbau	18.100	1.701 (9,4%)	VB 24KK
161	94	B 173	SN	Von: B 173/B 180 OE Flöha Nach: B 173/B 180 OM Flöha Zählstelle: 5144 1105 BVWP: Ortsumgehung	18.100	1.068 (5,9%)	VB 02KK
162	94	B 36	BW	Von: B36/K3721 Durmersheim Nach: B36/Kreisgrenze Durmersheim Zählstelle: 7015 1101 BVWP: Ortsumgehung	18.100	706 (3,9%)	VB 02KK
163	94	B 3	BW	Von: B3/K3763 Bühl Nach: B3/L80 Sinzheim Zählstelle: 7214 1100 BVWP: Ortsumgehung Die B 3 ist eine Parallelstrecke zur A 5 und durchfährt Sinzheim.	18.100	597 (3,3%)	VB 02KK
164	95	B 239	NW	Von: L 712n Nach: L 535/K4 Kreis Lippe Zählstelle: 3918 2282 BVWP: Ortsumgehung	18.000	1.494 (8,3%)	VB 02KK
165	95	B 50	RP	Von: AS Ri. Wittlich-Mitte (A 1) Nach: K 57 Ri. St. Paul Zählstelle: 6007 0031 BVWP: Ortsumgehung	18.000	990 (5,5%)	VB 04KK

Nr	Rang	Straße	BL	Infos	DTV	SV (SV%)	BVWP
166	95	B 486	HE	Von: Langen K172 Nach: Offenthal L3317 Zählstelle: 6018 0355 BVWP: Ortsumgehung	18.000	774 (4,3%)	VB 02KK
167	96	B 51	NW	Von: L 793 Nach: L 843 Zählstelle: 4012 2302 BVWP: Ausbau	17.900	1.217 (6,8%)	VB 24KB
168	96	B 294	BW	Von: AS Pforzheim-Nord (A 8) Nach: B294/L611 Neulingen-Bauschlott-Mitte Zählstelle: 7018 1106 BVWP: Ortsumgehung	17.900	913 (5,1%)	VB 02KK
169	96	B 28	BW	Von: B28/B312 westl. Metzingen Nach: B28/K6914 Metzingen Zählstelle: 7421 1112 BVWP: Ortsumgehung	17.900	752 (4,2%)	VB 04KK
170	96	B 73	NI	Von: Querspange Cuxhaven Nach: OD Cuxhaven Zählstelle: 2118 0400 BVWP: Ortsumgehung	17.900	483 (2,7%)	VB 02KK
171	97	B 96	BB	Von: Dahlewitz, L 40 Nach: Mahlow, B 96a Zählstelle: 3646 3621 BVWP: Ausbau	17.800	1.442 (8,1%)	VB 24KK
172	98	B 10	RP	Von: L 487 Nach: B 427 b. Hinterweidenthal Zählstelle: 6712 0010 BVWP: Ausbau	17.700	3.115 (17,6%)	VB 24KK
173	98	B 73	NI	Von: L 123 Nach: L 130 Zählstelle: 2423 0911 BVWP: Ortsumgehung Zwischen Stade und Neu Wulmstorf	17.700	2.106 (11,9%)	VB 04KB als A 26
174	98	B 227	NW	Von: AS Gelsenkirchen-Süd (A 40) Nach: NL-Grenze Bochum Zählstelle: 4508 2201 BVWP: Ausbau	17.700	1.080 (6,1%)	VB 24KK
175	98	B 173	SN	Von: B 173/K 6605/S 312 Nach: A 72 AS Plauen-Ost (7) Zählstelle: 5439 1101 BVWP: Ausbau	17.700	850 (4,8%)	VB 24KK
176	98	B 508	NW	Von: L 729 Nach: L 728 Zählstelle: 5014 2211 BVWP: Ortsumgehung Vollständiger Neubau mit Ortsumgehungen von Kreuztal bis Grund (rund 20 km)	17.700	761 (4,3%)	VB 02KK

Nr	Rang	Straße	BL	Infos	DTV	SV (SV%)	BVWP
177	99	B 51	NW	Von: K 50 Nach: L 811 Zählstelle: 4012 2303 BVWP: Ausbau	17.600	1.866 (10,6%)	VB 24KB
178	99	B 236	NW	Von: L 648 Nach: B 234 Berghofen Zählstelle: 4511 2206 BVWP: Neubau	17.600	950 (5,4%)	VB 04KB
179	99	B 227	NW	Von: L 156 Nach: L 156 Zählstelle: 4607 2207 BVWP: Ausbau	17.600	598 (3,4%)	VB 24KK
180	99	B 19	BY	Von: OA 9, Fischen Nach: AS Sonthofen Nord Zählstelle: 8527 9135 BVWP: Neubau, Entlastungstunnel Fischen	17.600	581 (3,3%)	VB 02KK
181	100	B 189	ST	Von: L 48 Nach: L 47 Zählstelle: 3735 5062 BVWP: Ortsumgehung	17.500	1.418 (8,1%)	VB 04KB als A 14
182	100	B 101	SN	Von: B 101/S 255 Aue Nach: B 101/S 270 Zählstelle: 5442 4216 BVWP: Ortsumgehung	17.500	998 (5,7%)	VB 02KK
183	101	B 3	NI	Von: LK Celle Nach: B 3 K 117/K 125 Zählstelle: 3426 0494 BVWP: Ortsumgehung	17.400	1.218 (7,0%)	VB 02KK
184	101	B 61	NW	Von: KP B 61 / B 61 Nach: KP B 61 / K 8 Zählstelle: 3718 2292 BVWP: Ortsumgehung	17.400	1.166 (6,7%)	VB 04KB als A 30
185	101	B 96	BB	Von: Mahlow, B 96a Nach: Landesgrenze Berlin Zählstelle: 3646 2050 BVWP: Ausbau	17.400	974 (5,6%)	VB 24KK
186	102	B 9	RP	Von: L 413 Nach: L 431 Zählstelle: 6016 0001 BVWP: Ortsumgehung	17.200	705 (4,1%)	VB 02KK
187	103	B 6	NI	Von: B 6 Nach: L 191 Neustadt Zählstelle: 3422 0407 BVWP: Ausbau	17.100	2.018 (11,8%)	VB 24KK

Nr	Rang	Straße	BL	Infos	DTV	SV (SV%)	BVWP
188	103	B 173	BY	Von: Emd. St2200 Oberrodach Nach: Emd. B303 Zählstelle: 5734 9253 BVWP: Ausbau	17.100	1.522 (8,9%)	VB 24KK
189	103	B 3	HE	Von: Emd. L 3205 Nach: Emd. L 3204 Zählstelle: 5718 0306 BVWP: Ortsumgehung Neubau mit Ortsumgehungen von Massenheim bis Friedberg (Hessen)	17.100	941 (5,5%)	VB 02KK
190	103	B 9	NW	Von: Kleve Krankenhaus Nach: Kleve Querallee-Weißes Tor Zählstelle: 4202 2208 BVWP: Ortsumgehung	17.100	872 (5,1%)	VB 02KK
191	104	B 1	NI	Von: B 1 / L 432 Hameln Nach: Groß Berkel B 1 / K 33 Zählstelle: 3921 0402 BVWP: Ortsumgehung	17.000	- (-)	VB 02KK
192	104	B 29	BW	Von: B29/L1157 Verteiler Iggingen Nach: B29/L1158 Mögglingen Ri. Heuchlingen Zählstelle: 7125 1102 BVWP: Ortsumgehung	17.000	1.802 (10,6%)	VB 04KB
193	104	B 63	NW	Von: L 663 Nach: AS Hamm (A 2) Zählstelle: 4313 2200 BVWP: Ortsumgehung	17.000	1.734 (10,2%)	VB 02KK
194	104	B 404	SH	Von: Emd. K 34/L 49 Nach: Emd. L 67 Zählstelle: 1827 0238 BVWP: Ausbau	17.000	1.360 (8,0%)	VB 24KB als A 21
195	104	B 19	BW	Von: Abz. K 2347 von B 19 Gaisbach Nach: Kreuzung L1045 -B 19 in Künzelsau Zählstelle: 6724 1102 BVWP: Ortsumgehung	17.000	935 (5,5%)	VB 02KK
196	105	B 73	NI	Von: L 130 Nach: K 26 nach Harsefeld Zählstelle: 2423 0432 BVWP: Ortsumgehung Zwischen Stade und Neu Wulmstorf	16.900	1.707 (10,1%)	VB 04KB als A 26
197	105	B 189	ST	Von: AS Magdeburg-Zentrum (A 2) Nach: L 48 Zählstelle: 3835 5061 BVWP: Ortsumgehung	16.900	1.386 (8,2%)	VB 04KB als A 14
198	106	B 15	BY	Von: RO 25 Kirchdorf Nach: AS Rosenheim (A 8) Zählstelle: 8138 9200 BVWP: Ortsumgehung	16.800	1.596 (9,5%)	VB 02KK

Nr	Rang	Straße	BL	Infos	DTV	SV (SV%)	BVWP
199	106	B 239	NW	Von: L 535/K 4 Kreis Lippe Nach: L 772/K 30 Kreis Lippe Zählstelle: 3918 2274 BVWP: Ortsumgehung	16.800	1.512 (9,0%)	VB 02KK
200	106	B 3	HE	Von: Massenheim Nach: Emd. L 3205 Zählstelle: 5718 0394 BVWP: Ortsumgehung Neubau mit Ortsumgehungen von Massenheim bis Friedberg (Hessen)	16.800	823 (4,9%)	VB 02KK
201	106	B 51	SL	Von: B51/L139, Ensdorf Nach: B51/L140, Bous Zählstelle: 6706 0281 BVWP: Ortsumgehung	16.800	672 (4,0%)	VB 02KK
202	107	B 239	NW	Von: L 772/K 30 Kreis Lippe Nach: L 804 Zählstelle: 3918 5315 BVWP: Ortsumgehung	16.700	- (-)	VB 02KK
203	107	B 299	BY	Von: Neumarkt (A3) Nach: Amberg (Berliner-Ring) Zählstelle: 6634 9189 BVWP: Ortsumgehung	16.700	1.386 (8,3%)	VB 02KK
204	107	B 239	NW	Von: L 782 (Norden) Nach: L 782 (Süden) Zählstelle: 3817 2342 BVWP: Ortsumgehung	16.700	1.186 (7,1%)	VB 02KK
205	107	B 59	NW	Von: Pulheim-Geyen Nach: AS Köln-Bocklemünd Zählstelle: 5006 1334 BVWP: Ortsumgehung	16.700	919 (5,5%)	VB 02KK
206	107	B 260	HE	Von: Emd. L 3037 (Wambach) Nach: Emd. K 646 Zählstelle: 5814 0240 BVWP: Ortsumgehung	16.700	635 (3,8%)	VB 02KK
207	108	B 73	NI	Von: K 26 nach Jork Nach: L 127 Zählstelle: 2523 0429 BVWP: Ortsumgehung Zwischen Stade und Neu Wulmstorf	16.600	1.959 (11,8%)	VB 04KB als A 26
208	108	B 45	HE	Von: L 3414 Nach: L 3318 Zählstelle: 6219 0106 BVWP: Ortsumgehung Abschnitt Erbach bis Groß Umstadt	16.600	813 (4,9%)	VB 02KK
209	109	B 101	SN	Von: B 101/S 206 Nach: B 101/B 173 Freiberg Zählstelle: 5145 4215 BVWP: Ortsumgehung	16.500	1.023 (6,2%)	VB 02KK

Nr	Rang	Straße	BL	Infos	DTV	SV (SV%)	BVWP
210	109	B 45	HE	Von: K 85 Nach: L 3106 Zählstelle: 6220 0104 BVWP: Ortsumgehung Abschnitt Erbach bis Groß Umstadt	16.500	891 (5,4%)	VB 02KK
211	109	B 174	SN	Von: B 101/B 174 b. Hilmersdorf Nach: B 174/S 227 Zählstelle: 5244 1105 BVWP: Ortsumgehung	16.500	842 (5,1%)	VB 02KK
212	109	B 199	SH	Von: Handewitt Nach: AS Flensburg/Harrislee (A 7) Zählstelle: 1222 1127 BVWP: Ortsumgehung	16.500	677 (4,1%)	VB 02KK
213	110	B 10	RP	Von: B 270 Pirmasens Nach: L 482 Zählstelle: 6711 0007 BVWP: Ausbau	16.400	3.395 (20,7%)	VB 24KK
214	110	B 312	BW	Von: B 312/L 380 Knoten Südbahnhof Nach: B 312/K 6729 südl. Pfullingen Zählstelle: 7521 1109 BVWP: Ortsumgehung	16.400	1.164 (7,1%)	VB 02KK
215	110	B 59	NW	Von: Pulheim Nach: AS Köln-Bocklemünd (A 1) Zählstelle: 5006 2211 BVWP: Ortsumgehung	16.400	918 (5,6%)	VB 02KK
216	111	B 101	BE	Von: Landesgrenze BB Nach: Hildburghäuser Straße Zählstelle: 3546 0029 BVWP: Ausbau	16.300	2.038 (12,5%)	VB 24KK
217	112	B 6	NI	Von: B 6 Nach: L 360 Zählstelle: 3422 0405 BVWP: Ausbau	16.200	2.203 (13,6%)	VB 24KK
218	112	B 96	BB	Von: L 191 Ri Sommerfeld Nach: Löwenberg, B 167 n, Herzberg Zählstelle: 3145 3619 BVWP: Ortsumgehung	16.200	1.523 (9,4%)	VB 02KK
219	112	B 248	NI	Von: L 625 Nach: AS Braunschweig-Ost (A 2) Zählstelle: 3629 0463 BVWP: Ortsumgehung	16.200	778 (4,8%)	VB 02KK
220	113	B 55	NW	Von: OD Erwitte Nach: L536 Lippstadt Zählstelle: 4316 2400 BVWP: Ortsumgehung	16.100	1.964 (12,2%)	VB 02KK

Nr	Rang	Straße	BL	Infos	DTV	SV (SV%)	BVWP
221	113	B 47	HE	Von: L 3110 Rosengarten Nach: Anschluß B 44 Zählstelle: 6316 0314 BVWP: Ortsumgehung OU Rosengarten, östlich von Worms	16.100	1.723 (10,7%)	VB 04KK
222	113	B 239	NW	Von: L 804 Nach: AS Herford/Bad Salzufen (A 2) Zählstelle: 3918 2292 BVWP: Ortsumgehung	16.100	1.642 (10,2%)	VB 02KK
223	113	B 49	HE	Von: Oppenrod Nach: Reiskirchen Zählstelle: 5418 0502 BVWP: Ortsumgehung	16.100	918 (5,7%)	VB 02KK
224	113	B 423	SL	Von: B423/L111, Schwarzenacker Nach: B423/L213, Homburg Zählstelle: 6609 0427 BVWP: Ortsumgehung	16.100	564 (3,5%)	VB 02KK
225	114	B 289	BY	Von: Emd. ST 2182 (OD KAUERNDORF) Nach: Emd. B 303 (OD UNTERSTEINACH) Zählstelle: 5835 9136 BVWP: Neubau	16.000	- (-)	VB 02KK
226	114	B 29	BW	Von: B29/L1158 Mögglingen Ri. Heuchlingen Nach: B29/L1165 Essingen Bahnhof Zählstelle: 7126 1101 BVWP: Ortsumgehung	16.000	1.792 (11,2%)	VB 04KB
227	114	B 29	BW	Von: B29 Auf-und Abfahrt Schwäbisch Gmünd Nach: B29/L1075 Schwäbisch Gmünd Zählstelle: 7224 1106 BVWP: Ortsumgehung	16.000	1.632 (10,2%)	VB 02KK
228	114	B 41	RP	Von: K 9 Nach: B 421 Simmertal Zählstelle: 6111 0017 BVWP: Ortsumgehung	16.000	1.248 (7,8%)	VB 02KK
229	114	B 281	TH	Von: B 85 L 1107 Nach: Kreuz K 1490 U Zählstelle: 5334 0003 BVWP: Ortsumgehung	16.000	1.120 (7,0%)	VB 02KK
230	114	B 304	BY	Von: Traunstein-Ost Nach: Hallabruck Zählstelle: 8141 9141 BVWP: Ortsumgehung	16.000	672 (4,2%)	VB 02KK
231	114	B 38	HE	Von: Reinheim (N) Nach: Spachbrücken Zählstelle: 6118 0466 BVWP: Ortsumgehung	16.000	656 (4,1%)	VB 02KK

Nr	Rang	Straße	BL	Infos	DTV	SV (SV%)	BVWP
232	114	B 56	NW	Von: Schwarzrheindorf Nach: AS Beuel-Ost (A 59) Zählstelle: 5208 2207 BVWP: Neubau	16.000	160 (1,0%)	VB 04KB
233	115	B 3	BW	Von: B3 Kreisgrenze OG/KA Nach: B3/L85 Bühl Zählstelle: 7214 1103 BVWP: Ortsumgehung	15.900	1.224 (7,7%)	VB 02KK
234	115	B 2	BY	Von: N Mering Emd. St 2052 Nach: S Kissing Zählstelle: 7731 9103 BVWP: Ortsumgehung	15.900	938 (5,9%)	VB 02KK
235	115	B 19	BW	Von: B19/L1082 OU Herbrechtingen Nach: B19/L1083 Heidenheim Ri. Giengen Zählstelle: 7327 1100 BVWP: Ortsumgehung	15.900	906 (5,7%)	VB 02KK
236	115	B 223	NW	Von: L 618 Dorsten, Auf der Bovenhorst Nach: L 463 Dorsten, Julius-Ambrunn-Straße Zählstelle: 4307 2451 BVWP: Ausbau	15.900	716 (4,5%)	VB 24KK
237	116	B 51	NI	Von: B 65 / B 218 Nach: K 314 Zählstelle: 3615 3329 BVWP: Ausbau	15.800	1.738 (11,0%)	VB 04KK
238	116	B 4	NI	Von: L320 Ribbesbüttel Nach: Gifhorn Zählstelle: 3529 0414 BVWP: Ausbau	15.800	1.596 (10,1%)	VB 24KK
239	116	B 66	NW	Von: K3 Kreis Lippe Nach: K11 Kreis Lippe Zählstelle: 4018 2309 BVWP: Ortsumgehung	15.800	916 (5,8%)	VB 02KK
240	116	B 179	BB	Von: Königs Wusterhausen L 40 Nach: AS Königs Wusterhausen, A 10 Zählstelle: 3647 2070 BVWP: Ortsumgehung	15.800	774 (4,9%)	VB 02KK
241	116	B 423	SL	Von: AS Einöd (A 8) Nach: B423/L110, Einöd Zählstelle: 6709 0219 BVWP: Ortsumgehung	15.800	632 (4,0%)	VB 02KK
242	117	B 29	BW	Von: B29/K3325 Anschluß Affalterried Nach: B29/L1029 Oberalfingen Zählstelle: 7126 1118 BVWP: Ortsumgehung	15.700	2.025 (12,9%)	VB 02KK

Nr	Rang	Straße	BL	Infos	DTV	SV (SV%)	BVWP
243	117	B 58	NW	Von: K 14 Büderich Nach: L 460 Zählstelle: 4305 5226 BVWP: Ortsumgehung	15.700	1.601 (10,2%)	VB 02KK
244	117	B 54	RP	Von: OD Rennerod, VoBa Nach: OD Rennerod, Röttger Zählstelle: 5314 0053 BVWP: Ortsumgehung	15.700	1.083 (6,9%)	VB 02KK
245	117	B 107	SN	Von: B 107/K 8365 Nach: A 14 AS Grimma (31) Zählstelle: 4742 1102 BVWP: Ortsumgehung	15.700	1.021 (6,5%)	VB 02KK
246	117	B 265	NW	Von: AS Klettenberg Nach: Kendenich Zählstelle: 5107 2203 BVWP: Ausbau	15.700	832 (5,3%)	VB 24KK
247	117	B 508	NW	Von: B 54 Kreuztal Nach: L 729 Zählstelle: 5014 2210 BVWP: Ortsumgehung Vollständiger Neubau mit Ortsumgehungen von Kreuztal bis Grund (rund 20 km)	15.700	738 (4,7%)	VB 02KK
248	117	B 484	NW	Von: B 507 Overath Nach: K 34 Lohmar Zählstelle: 5109 2202 BVWP: Ortsumgehung	15.700	455 (2,9%)	VB 02KK
249	117	B 227	NW	Von: AS Breitscheid (A 52) Nach: Zählstelle: 4607 2203 BVWP: Ausbau	15.700	377 (2,4%)	VB 24KK
250	118	B 50	RP	Von: K 81 Nach: L 195 Zählstelle: 6010 0130 BVWP: Ausbau	15.600	1.591 (10,2%)	VB 24KK
251	118	B 247	TH	Von: AS Gotha (A 4) Nach: B 7/L 1027 Gotha Zählstelle: 5030 0002 BVWP: Ausbau	15.600	1.466 (9,4%)	VB 24KK
252	118	B 269	SL	Von: B269/L334, Lebach Nach: B268/B269, Lebach Zählstelle: 6507 0216 BVWP: Ortsumgehung	15.600	1.014 (6,5%)	VB 02KK
253	118	B 62	NW	Von: B 62-BAB Zubringer Nach: B 62-Eintracht Zählstelle: 5114 5332 BVWP: Ortsumgehung	15.600	967 (6,2%)	VB 02KK

Nr	Rang	Straße	BL	Infos	DTV	SV (SV%)	BVWP
254	118	B 38	HE	Von: B 460 Nach: L 3099 Zählstelle: 6318 0402 BVWP: Ortsumgehung	15.600	936 (6,0%)	VB 02KK
255	118	B 88	TH	Von: K 10 C/K 20 C Nach: L 2309/K 1680 V Zählstelle: 5135 0002 BVWP: Ortsumgehung	15.600	733 (4,7%)	VB 02KK
256	119	B 1	NW	Von: AS Werl-Zentrum (A 445) Nach: OD Werl Zählstelle: 4413 2401 BVWP: Ortsumgehung	15.500	837 (5,4%)	VB 02KK
257	120	B 2	BY	Von: Kiliansdorf Nach: Roth Zählstelle: 6732 9181 BVWP: Ausbau	15.400	1.679 (10,9%)	VB 24KB
258	120	B 104	MV	Von: OA Neubrandenburg Nach: Knotenpunkt B 197 Zählstelle: 2445 0169 BVWP: Ortsumgehung	15.400	1.124 (7,3%)	VB 02KK
259	120	B 404	SH	Von: AS L318 Nach: Emd. L 307 Zählstelle: 1726 1116 BVWP: Ausbau	15.400	1.001 (6,5%)	VB 24KB als A 21
260	120	B 525	NW	Von: L 843 Nach: A 43 AS Nottuln (4) Zählstelle: 4010 2401 BVWP: Ortsumgehung	15.400	955 (6,2%)	VB 02KK
261	120	B 76	SH	Von: Emd. L 44 Gettorf Nach: Emd. L 285 Schnellmark Zählstelle: 1525 0527 BVWP: Ortsumgehung	15.400	601 (3,9%)	VB 02KK
262	121	B 304	BY	Von: Altenmarkt Nach: Stein a.d.T. Zählstelle: 8041 9188 BVWP: Ortsumgehung	15.300	1.285 (8,4%)	VB 02KK
263	121	B 87	ST	Von: B 180 / L 200 / SM-Gr. Nach: OA Naumburg Zählstelle: 4837 3816 BVWP: Ortsumgehung	15.300	1.025 (6,7%)	VB 02KK
264	121	B 183	ST	Von: B 184 Bitterfeld, Säurekreuzung I Nach: Bitterfeld, Säurekreuzung II (NK 023) Zählstelle: 4339 2903 BVWP: Ortsumgehung	15.300	949 (6,2%)	VB 02KK

Nr	Rang	Straße	BL	Infos	DTV	SV (SV%)	BVWP
265	121	B 36	BW	Von: B36/L602 Hochstetten Nach: B35/B36 Graben-Neudorf Zählstelle: 6816 1107 BVWP: Ortsumgehung	15.300	918 (6,0%)	VB 02KK
266	121	B 73	NI	Von: AS Cuxhaven (A 27) (1) Nach: OD Tafel Zählstelle: 2118 0903 BVWP: Ortsumgehung	15.300	658 (4,3%)	VB 02KK
267	122	B 31	BW	Von: K5739 OD Döggingen Nach: B27/31 Hüfingen-Wasserturm Zählstelle: 8116 1100 BVWP: Ortsumgehung	15.200	2.067 (13,6%)	VB 04KK (OU-Dög) WB 24KK (Dög-Hüf)
268	122	B 50	RP	Von: B 421 b. Kirchberg Nach: L 228 Zählstelle: 6010 7064 BVWP: Ausbau	15.200	1.550 (10,2%)	VB 24KK
269	122	B 1	ST	Von: AS Burg-Zentrum (A 2) Nach: B 1 / OA Burg Zählstelle: 3736 5012 BVWP: Ortsumgehung	15.200	912 (6,0%)	VB 02KK
270	122	B 220	NW	Von: Kleve Nach: L 8 Kellen Zählstelle: 4103 2208 BVWP: Ortsumgehung	15.200	775 (5,1%)	VB 02KK
271	123	B 71	ST	Von: L 44 Nach: B 245 Haldensleben Zählstelle: 3734 3856 BVWP: Ortsumgehung	15.100	2.220 (14,7%)	VB 02KK
272	123	B 239	NW	Von: OD Herford Nach: L 782 Zählstelle: 3817 2306 BVWP: Ortsumgehung	15.100	1.374 (9,1%)	VB 02KK
273	123	B 277	HE	Von: Emd. K 40 Nach: Haiger Knoten B 253 Zählstelle: 5215 0204 BVWP: Ortsumgehung	15.100	1.268 (8,4%)	VB 02KK
274	123	B 239	NW	Von: L 936 Detmold, Klingenbergstraße Nach: Beginn OD Lage Zählstelle: 4018 2301 BVWP: Ortsumgehung	15.100	861 (5,7%)	VB 02KK
275	123	B 30	BW	Von: B30/L333 OD Lochbrücke Nach: B30/L329 OD Meckenbeuren Zählstelle: 8323 1101 BVWP: Ortsumgehung	15.100	529 (3,5%)	VB 04KB

Nr	Rang	Straße	BL	Infos	DTV	SV (SV%)	BVWP
276	123	B 456	HE	Von: Wehrheim K728 Nach: Usingen L3270 Zählstelle: 5617 0308 BVWP: Ortsumgehung	15.100	453 (3,0%)	VB 02KK
277	124	B 62	TH	Von: L 1121 Nach: K 870 I Zählstelle: 5227 4462 BVWP: Ortsumgehung	15.000	1.170 (7,8%)	VB 02KK
278	125	B 4	NI	Von: Uelzen (N), (Nordallee) Nach: Kirchweyhe (K 40) Zählstelle: 3029 0423 BVWP: Ortsumgehung	14.900	2.578 (17,3%)	VB 02KK
279	125	B 404	SH	Von: Emd. L307 Nach: Emd. K 34/L 49 Zählstelle: 1827 0237 BVWP: Ausbau	14.900	1.132 (7,6%)	VB 24KB als A 21
280	125	B 39	BW	Von: AS Wiesloch/Rauenberg (A 6) Nach: B 39 / L 546 Mühlhausen, Obsthalle Zählstelle: 6718 1118 BVWP: Ortsumgehung	14.900	760 (5,1%)	VB 02KK
281	126	B 181	SN	Von: B 181/K 6562 Leipzig Nach: B 181/B 186 b. Leipzig, Dölzig Zählstelle: 4639 1105 BVWP: Ausbau	14.800	1.332 (9,0%)	VB 24KK
282	126	B 83	HE	Von: Abzweig B 27 Nach: Abzweig L 3208 (OD Rotenburg) Zählstelle: 5024 6493 BVWP: Ortsumgehung	14.800	977 (6,6%)	VB 02KK
283	126	B 62	HE	Von: Emd. Bied.-Seewasem Nach: Eckelshausen Zählstelle: 5117 0104 BVWP: Ortsumgehung	14.800	755 (5,1%)	VB 02KK
284	126	B 1	NW	Von: L 636, Salzkotten Nach: L 776, Paderborn Zählstelle: 4317 2303 BVWP: Ortsumgehung	14.800	607 (4,1%)	VB 02KK
285	127	B 4	NI	Von: Uelzen (NO), (AS L 250) Nach: Uelzen (N), Emd. Nordallee Zählstelle: 3029 4231 BVWP: Ortsumgehung	14.700	2.617 (17,8%)	VB 02KK
286	127	B 88	TH	Von: L 2309/K 1680 V Nach: L 1062 Zählstelle: 5135 4471 BVWP: Ortsumgehung	14.700	985 (6,7%)	VB 02KK

Nr	Rang	Straße	BL	Infos	DTV	SV (SV%)	BVWP
287	127	B 39	BW	Von: B39/L1102 Ellhofen Nach: B39/L1035 Willsbach Zählstelle: 6822 1100 BVWP: Ortsumgehung	14.700	809 (5,5%)	VB 02KK
288	127	B 174	SN	Von: B 171/B 174 Marienberg Nach: B 174/K 8131 Zählstelle: 5344 1106 BVWP: Ortsumgehung	14.700	809 (5,5%)	VB 02KK
289	127	B 1	BB	Von: Werder, L 90 Nach: Glindow, L 90 Zählstelle: 3643 2040 BVWP: Ortsumgehung	14.700	603 (4,1%)	VB 02KK
290	127	B 2	BY	Von: Kleingeschaidt Nach: Eschenau Zählstelle: 6433 9114 BVWP: Ortsumgehung	14.700	559 (3,8%)	VB 02KK
291	127	B 227	NW	Von: B 227 Nach: L 441 Zählstelle: 4607 2204 BVWP: Ausbau	14.700	485 (3,3%)	VB 24KK
292	128	B 55	NW	Von: K47 Nach: L875 Zählstelle: 4316 2450 BVWP: Ortsumgehung	14.600	1.825 (12,5%)	VB 02KK
293	128	B 2	BY	Von: Dettenheim Nach: Weissenburg/Sued Zählstelle: 6931 9101 BVWP: Ortsumgehung	14.600	1.635 (11,2%)	VB 02KK
294	128	B 29	BW	Von: B29/L1075 Schwäbisch Gmünd Nach: B29/L1157 Verteiler Iggingen Zählstelle: 7125 1100 BVWP: Ausbau	14.600	1.621 (11,1%)	VB 24KB
295	128	B 6	SN	Von: B 6/B 107/K 8366 b. Altenbach Nach: B 6/S 45 Zählstelle: 4641 1106 BVWP: Ortsumgehung	14.600	1.095 (7,5%)	VB 02KK
296	128	B 36	BW	Von: B35/B36 Graben-Neudorf Nach: B36/L638 Wiesental Zählstelle: 6817 1115 BVWP: Ortsumgehung	14.600	1.066 (7,3%)	VB 02KK
297	128	B 19	BW	Von: Kreuzung B 19 -B 290 bei Bad Mergentheim Nach: Abz. L 2251 von B 19 bei Igersh Zählstelle: 6524 1101 BVWP: Ortsumgehung	14.600	891 (6,1%)	VB 02KK

Nr	Rang	Straße	BL	Infos	DTV	SV (SV%)	BVWP
298	128	B 62	NW	Von: K 14, westl. Nach: K 14, östl. Zählstelle: 5114 2259 BVWP: Ortsumgehung	14.600	861 (5,9%)	VB 02KK
299	129	B 85	BY	Von: Cham (B85 / B16 b. Roding) Nach: Schwandorf (B85/B20 Cham-Süd) Zählstelle: 6741 9142 BVWP: Ausbau	14.500	1.624 (11,2%)	VB 24KK
300	129	B 294	BW	Von: B294/L 173/K5109 Gutach Nach: B294/L101 Elzach (West) Zählstelle: 7814 1101 BVWP: Ortsumgehung	14.500	827 (5,7%)	VB 02KK
301	129	B 44	HE	Von: Dornheim Nach: Berkach Zählstelle: 6116 0104 BVWP: Ortsumgehung	14.500	754 (5,2%)	VB 02KK
302	129	B 260	HE	Von: Emd. B 275 Nach: Emd. L 3037 (Wambach) Zählstelle: 5814 0535 BVWP: Ortsumgehung	14.500	580 (4,0%)	VB 02KK
303	130	B 53	RP	Von: K 13 Nach: B 52 b. Pfalzel Zählstelle: 6206 0049 BVWP: Ortsumgehung	14.400	2.390 (16,6%)	VB 02KK
304	130	B 41	RP	Von: B 421 Simmertal Nach: L 232 Zählstelle: 6111 0018 BVWP: Ortsumgehung	14.400	1.152 (8,0%)	VB 02KK
305	130	B 167	BB	Von: Eberswalde, L 293 Nach: AS Finowfurt, A 11 Zählstelle: 3148 2002 BVWP: Ortsumgehung	14.400	878 (6,1%)	VB 02KK
306	130	B 28	BW	Von: B 28 Abzweig nach Neuhausen Nach: B 28 südl AS Dettingen Zählstelle: 7422 1103 BVWP: Neubau	14.400	864 (6,0%)	VB 04KK
307	130	B 281	TH	Von: Kreuz B 85 Saalfeld Nach: Kreuz B 85 Rudolstadt Zählstelle: 5334 0002 BVWP: Ortsumgehung	14.400	749 (5,2%)	VB 02KK
308	131	B 173	SN	Von: B 173/K 9080/S 36 Nach: A 17 AS Dresden-Gorbitz (2) Zählstelle: 4947 1100 BVWP: Ortsumgehung	14.300	1.530 (10,7%)	VB 04KK

Nr	Rang	Straße	BL	Infos	DTV	SV (SV%)	BVWP
309	131	B 174	SN	Von: B 171/B 174 Marienberg Nach: B 101/B 174 b. Hilmersdorf Zählstelle: 5344 1109 BVWP: Ortsumgehung	14.300	729 (5,1%)	VB 02KK
310	131	B 173	SN	Von: B 173/K 7703 Nach: B 173/B 180 OE Flöha Zählstelle: 5144 1104 BVWP: Ortsumgehung	14.300	644 (4,5%)	VB 02KK
311	131	B 431	SH	Von: Landesgrenze HH Nach: Wedel Zählstelle: 2424 0621 BVWP: Ortsumgehung	14.300	543 (3,8%)	VB 02KK
312	132	B 31	BW	Von: B31/L114 Breisach Kreisverkehr Nach: B31/K4933/L120/L134 Rimsinger Ei Zählstelle: 7911 1101 BVWP: Neubau	14.200	1.420 (10,0%)	VB 02KK
313	132	B 19	BW	Von: B19/L1082 bei Herbrechtingen Nach: B19/L1082 OU Herbrechtingen Zählstelle: 7327 1206 BVWP: Ortsumgehung	14.200	1.306 (9,2%)	VB 02KK
314	132	B 102	BB	Von: AS Brandenburg, A 2 Nach: OE Brandenburg, B 1 Zählstelle: 3641 2060 BVWP: Ortsumgehung	14.200	1.193 (8,4%)	VB 02KK
315	132	B 2	ST	Von: B 2 / B 100 / Eutzsch Nach: B 2 / L 131 / Pratau Zählstelle: 4141 2007 BVWP: Ortsumgehung	14.200	1.065 (7,5%)	VB 02KK
316	133	B 4	NI	Von: Uelzen (W), (AS B 71) Nach: Uelzen (W), (AS B 191) Zählstelle: 3029 4233 BVWP: Ortsumgehung	14.100	2.919 (20,7%)	VB 02KK
317	133	B 2	SN	Von: B 2/B 184 b. Seehausen Nach: B 2/S 4 Zählstelle: 4540 1101 BVWP: Ortsumgehung	14.100	1.706 (12,1%)	VB 02KK
318	133	B 81	ST	Von: L 70 / EgelN Nord Nach: B 81 / B 246a Zählstelle: 3934 5364 BVWP: Ausbau	14.100	1.086 (7,7%)	VB 24KK
319	133	B 84	HE	Von: AS B 27/L 3176 (Hünfeld-Süd) Nach: AS L 3176 (Hünfelder Kreisel) Zählstelle: 5324 0502 BVWP: Ortsumgehung	14.100	832 (5,9%)	VB 02KK

Nr	Rang	Straße	BL	Infos	DTV	SV (SV%)	BVWP
320	133	B 95	SN	Von: B 95/S 222 Nach: B 95/K 7170 Zählstelle: 5343 1112 BVWP: Ortsumgehung	14.100	747 (5,3%)	VB 02KK
321	133	B 41	SL	Von: B41/L286, Wiebelskirchen Nach: B41/L128, Ottweiler Zählstelle: 6608 0254 BVWP: Ortsumgehung	14.100	719 (5,1%)	VB 02KK
322	133	B 265	NW	Von: Kendenich Nach: Erftstadt-Liblar Zählstelle: 5107 2204 BVWP: Ausbau	14.100	451 (3,2%)	VB 24KK
323	134	B 16	BY	Von: Roding (B15/ 16 n. Regensbg.) Nach: Regensburg (AS Haslbach, St. R.) Zählstelle: 6938 9159 BVWP: Ortsumgehung	14.000	1.428 (10,2%)	VB 02KK
324	134	B 7	NW	Von: B480 Altenbüren Nach: K59 Brilon Zählstelle: 4617 2400 BVWP: Ortsumgehung	14.000	1.246 (8,9%)	VB 02KK
325	134	B 249	HE	Von: Weidenhäuser Kreuz Nach: Abzweig Niederhone (L 3403) Zählstelle: 4726 0107 BVWP: Ortsumgehung	14.000	1.134 (8,1%)	VB 04KK
326	134	B 55	NW	Von: OD Warstein Nach: B516 Belecke Zählstelle: 4516 2200 BVWP: Ortsumgehung	14.000	1.092 (7,8%)	VB 02KK
327	134	B 403	NI	Von: OD Nordhorn Nach: L 44 Zählstelle: 3508 0473 BVWP: Ortsumgehung	14.000	1.022 (7,3%)	VB 02KK
328	134	B 32	BW	Von: B32/L326 südl. Kofeld Nach: AS Wangen-West (A 96) Zählstelle: 8324 1105 BVWP: Ortsumgehung	14.000	938 (6,7%)	VB 02KK
329	134	B 239	NW	Von: Ende OD Holzhausen Nach: L 712n Zählstelle: 3918 2285 BVWP: Ortsumgehung	14.000	770 (5,5%)	VB 02KK
330	134	B 521	HE	Von: Emd. L 3189 Nach: AS Altstadt (A 45) Zählstelle: 5719 0139 BVWP: Ortsumgehung	14.000	658 (4,7%)	VB 02KK

Nr	Rang	Straße	BL	Infos	DTV	SV (SV%)	BVWP
331	134	B 105	MV	Von: Knoten L12 Bad Doberan Nach: Knoten DBR 11 Zählstelle: 1837 0021 BVWP: Ortsumgehung	14.000	574 (4,1%)	VB 02KK
332	135	B 252	HE	Von: Göttingen Nach: OA Wetter Zählstelle: 5118 0429 BVWP: Ortsumgehung	13.900	1.696 (12,2%)	VB 02KK
333	135	B 442	NI	Von: L 421 Bad Münder Nach: L 401 Eimbeckhausen Zählstelle: 3722 0480 BVWP: Ortsumgehung	13.900	1.043 (7,5%)	VB 02KK
334	135	B 57	NW	Von: KP -B221 / L47 Alsdorf Nach: KP -L240 Zählstelle: 5103 2213 BVWP: Ortsumgehung	13.900	445 (3,2%)	VB 02KK
335	136	B 189	ST	Von: 2. L 44 Nach: L 29 Dolle Zählstelle: 3735 3826 BVWP: Ortsumgehung	13.800	1.463 (10,6%)	VB 04KB als A 14
336	136	B 56	NW	Von: KP -B57 Nach: KP -K12 Zählstelle: 5003 2211 BVWP: Ortsumgehung	13.800	1.049 (7,6%)	VB 02KB
337	137	B 33	BW	Von: B33 OD Hausach Nach: B33/B294 Hausach Zählstelle: 7715 1102 BVWP: Ortsumgehung	13.700	1.945 (14,2%)	VB 02KK
338	137	B 281	TH	Von: K 5030 W Nach: K 2100 W Zählstelle: 5235 0003 BVWP: Ortsumgehung	13.700	1.521 (11,1%)	VB 02KK
339	137	B 173	BY	Von: Emd. KC13 Nach: Emd. St2200 Zählstelle: 5733 9213 BVWP: Ausbau	13.700	1.356 (9,9%)	VB 24KK
340	137	B 7	NW	Von: L776 Nuttlar Nach: L743 Zählstelle: 4616 2201 BVWP: Ortsumgehung	13.700	1.206 (8,8%)	VB 02KK
341	137	B 50	RP	Von: Wahlholzerstr. OD Wengerohr Nach: L 53 Ri. Platten Zählstelle: 6007 0032 BVWP: Ortsumgehung	13.700	932 (6,8%)	VB 04KK

Nr	Rang	Straße	BL	Infos	DTV	SV (SV%)	BVWP
342	137	B 290	BW	Von: Emd. B 292 in B 290 in Königshofen Nach: Emd. L 511 in die B 290 bei Lauda Zählstelle: 6424 1104 BVWP: Ortsumgehung	13.700	891 (6,5%)	VB 02KK
343	137	B 67	NW	Von: AS Goch (A 57) Nach: L 77 Zählstelle: 4303 2202 BVWP: Neubau	13.700	836 (6,1%)	VB 02KB
344	138	B 4	NI	Von: Uelzen (W), (AS B 191) Nach: Uelzen (NW), (AS L 250) Zählstelle: 3029 4232 BVWP: Ortsumgehung	13.600	2.842 (20,9%)	VB 02KK
345	138	B 85	BY	Von: Cham (B85/St 2149 b.Altenkr.) Nach: Schwandorf (B85 / B16 b. Roding) Zählstelle: 6741 9141 BVWP: Ausbau	13.600	1.578 (11,6%)	VB 24KK
346	138	B 2	BB	Von: Heinersdorf, B 166 Nach: OE Schwedt, B 166 Zählstelle: 2951 2003 BVWP: Ortsumgehung	13.600	1.210 (8,9%)	VB 02KK
347	138	B 264	NW	Von: L11 Nach: L241 Zählstelle: 5103 2203 BVWP: Ortsumgehung	13.600	802 (5,9%)	VB 02KK
348	138	B 174	SN	Von: B 174/S 227 Nach: B 174/S 228 Zählstelle: 5244 1103 BVWP: Ortsumgehung	13.600	734 (5,4%)	VB 02KK
349	138	B 79	ST	Von: B 79 / L 24 / Harsleben Nach: B 79 / OA Halberstadt Zählstelle: 4132 4033 BVWP: Ortsumgehung	13.600	721 (5,3%)	VB 02KK
350	138	B 45	HE	Von: Windecken Nach: Heldenbergen Zählstelle: 5719 0602 BVWP: Ortsumgehung	13.600	408 (3,0%)	VB 02KK
351	139	B 31	BW	Von: B31/K4933/L120/L134 Rimsinger Ei Nach: AS Bad Krozingen (A 5) Zählstelle: 8011 1101 BVWP: Ortsumgehung	13.500	1.418 (10,5%)	VB 02KK
352	139	B 188	NI	Von: A 37 Burgdorf Nach: Beinhorn/Hessel Zählstelle: 3525 0445 BVWP: Ortsumgehung	13.500	743 (5,5%)	VB 02KK

Nr	Rang	Straße	BL	Infos	DTV	SV (SV%)	BVWP
353	139	B 189	ST	Von: B 188n Stendal Nach: OA Stendal Zählstelle: 3437 6033 BVWP: Ortsumgehung	13.500	729 (5,4%)	VB 04KB als A 14
354	139	B 518	BW	Von: B34/B518 Brennet Nach: B518/L155 Wehr Zählstelle: 8313 1103 BVWP: Ortsumgehung	13.500	662 (4,9%)	VB 02KK
355	139	B 296	BW	Von: B296/K4322 Nach: B296/K4325 Calw Zählstelle: 7218 1102 BVWP: Kernstadtentlastung	13.500	621 (4,6%)	VB 02KK
356	140	B 169	SN	Von: B 6/B 169 Seehausen Nach: B 169/K 8561 Zählstelle: 4745 1102 BVWP: Ortsumgehung	13.400	2.198 (16,4%)	VB 04KK
357	140	B 61	NW	Von: KP B 61 / K 8 Nach: KP B 61 / K 29 (Bad Oeynhausen) Zählstelle: 3718 2207 BVWP: Ortsumgehung	13.400	992 (7,4%)	VB 02KK als B 61n
358	140	B 168	BB	Von: Willmersdorf, L 473 Nach: Peitz, L 50 Zählstelle: 4152 2001 BVWP: Ortsumgehung	13.400	844 (6,3%)	VB 02KK
359	140	B 16	BY	Von: OE Marktoberdorf Nach: B 12, AS Altdorf Zählstelle: 8229 9124 BVWP: Ortsumgehung	13.400	831 (6,2%)	VB 02KK
360	140	B 8	HE	Von: AS Limburg-Süd (A 3) Nach: Emd. L 3448 Zählstelle: 5614 0209 BVWP: Ortsumgehung	13.400	764 (5,7%)	VB 02KK
361	140	B 27	BY	Von: Hoechberg Nach: Kist Zählstelle: 6225 9112 BVWP: Ausbau	13.400	737 (5,5%)	VB 24KK
362	140	B 508	NW	Von: L 728 Nach: L 728 Zählstelle: 5014 2212 BVWP: Ortsumgehung Vollständiger Neubau mit Ortsumgehungen von Kreuztal bis Grund (rund 20 km)	13.400	536 (4,0%)	VB 02KK
363	141	B 10	RP	Von: L 482 Nach: Pirmasens, Waldfriedhof Zählstelle: 6711 0101 BVWP: Ausbau	13.300	3.072 (23,1%)	VB 24KK

Nr	Rang	Straße	BL	Infos	DTV	SV (SV%)	BVWP
364	141	B 462	BW	Von: AS Rottweil (A 81) Nach: B462/L419 Sulgen Zählstelle: 7717 1101 BVWP: Ortsumgehung	13.300	1.277 (9,6%)	VB 02KK
365	141	B 19	BW	Von: B 19 / L 1060 Schwáb. Hall Nach: B 19 / L 1045 Untermünkheim Zählstelle: 6824 1104 BVWP: Ortsumgehung	13.300	1.184 (8,9%)	VB 02KK
366	141	B 97	BB	Von: Groß Oßnig, L 472 Nach: AS Cottbus-Süd, A 15 Zählstelle: 4252 2002 BVWP: Ortsumgehung	13.300	1.144 (8,6%)	VB 02KK
367	141	B 3	NI	Von: Gr. Hehlen Nach: Celle Zählstelle: 3326 0403 BVWP: Ortsumgehung	13.300	838 (6,3%)	VB 02KK
368	141	B 237	NW	Von: Kobeshofen Nach: Wipperfürth Zählstelle: 4810 2219 BVWP: Ortsumgehung	13.300	692 (5,2%)	VB 02KK
369	141	B 426	HE	Von: Nd.-Ramstadt Nach: Ob.-Ramstadt Zählstelle: 6118 0508 BVWP: Ortsumgehung	13.300	599 (4,5%)	VB 02KK
370	142	B 58	NW	Von: B 57 Rill Nach: K 14 Büderich Zählstelle: 4305 2210 BVWP: Ortsumgehung	13.200	1.148 (8,7%)	VB 02KK
371	142	B 94	SN	Von: AS Reichenbach (A 72) Nach: B 94/K 7811/S 282 Zählstelle: 5439 1105 BVWP: Ausbau	13.200	858 (6,5%)	VB 24KK
372	142	B 300	BY	Von: OD Friedberg Emd. AIC 25 Nach: AS Dasing (A8) Kreisverkehr Süd Zählstelle: 7632 9169 BVWP: Ortsumgehung	13.200	845 (6,4%)	VB 02KK
373	142	B 36	BW	Von: B36/K3720 Bietigheim Nach: B36/K3721 Durmersheim (süd) Zählstelle: 7015 1103 BVWP: Ortsumgehung	13.200	581 (4,4%)	VB 02KK
374	142	B 271	RP	Von: A 6 AS Grünstadt (19) Nach: L 520 Zählstelle: 6415 0119 BVWP: Ortsumgehung	13.200	462 (3,5%)	VB 02KK

Nr	Rang	Straße	BL	Infos	DTV	SV (SV%)	BVWP
375	143	B 4	NI	Von: Kirchweyhe (K 40) Nach: Barum (K 11) Zählstelle: 2929 4222 BVWP: Ortsumgehung	13.100	2.541 (19,4%)	VB 02KK
376	143	B 247	TH	Von: L 1026/L 2147 Nach: AS Gotha (A 4) Zählstelle: 5130 0008 BVWP: Ortsumgehung	13.100	1.546 (11,8%)	VB 04KK
377	143	B 304	BY	Von: AS L2089(Ebersberg SW) Nach: AS L2080(Ebersberg) Zählstelle: 7937 9100 BVWP: Ortsumgehung	13.100	852 (6,5%)	VB 02KK
378	144	B 403	NI	Von: A 30 AS Nordhorn/Bad Bentheim (3) Nach: OD Nordhorn Zählstelle: 3608 0474 BVWP: Ortsumgehung	13.000	- (-)	VB 02KK
379	144	B 71	ST	Von: AN Dahlenwarsleben (Übergang der A 14 auf die B 71) Nach: L 44 Zählstelle: 3735 5033 BVWP: Ortsumgehung	13.000	2.340 (18,0%)	VB 02KK
380	144	B 101	SN	Von: B 101/K 7707/S 197 Nach: A 4 AS Siebenlehn (75) Zählstelle: 5045 1110 BVWP: Ortsumgehung	13.000	1.586 (12,2%)	VB 02KK
381	144	B 16	BY	Von: Dillingen OE Nach: Hoechstaeht OA Zählstelle: 7429 9126 BVWP: Ortsumgehung	13.000	1.261 (9,7%)	VB 02KK
382	144	B 38	HE	Von: K 25 Nach: B 47/K 207 Zählstelle: 6318 0401 BVWP: Ortsumgehung	13.000	923 (7,1%)	VB 02KK
383	144	B 266	NW	Von: Mechernich Nach: Wallenthal Zählstelle: 5405 2201 BVWP: Ortsumgehung	13.000	910 (7,0%)	VB 02KK
384	144	B 248	NI	Von: AS Braunschweig-Ost (A 2) Nach: L635 Zählstelle: 3629 0460 BVWP: Ortsumgehung	13.000	832 (6,4%)	VB 02KK
385	144	B 269	SL	Von: B10/B269, Neububach Nach: B269/L334, Lebach Zählstelle: 6507 0080 BVWP: Ortsumgehung	13.000	806 (6,2%)	VB 02KK

Nr	Rang	Straße	BL	Infos	DTV	SV (SV%)	BVWP
386	144	B 173	SN	Von: B 173/S 190 Nach: B 173/S 194/S 208 Zählstelle: 5046 1109 BVWP: Ortsumgehung	13.000	598 (4,6%)	VB 02KK
387	144	B 38	RP	Von: K 45 Impflingen Nach: K 7 Landau-Ebenberg Zählstelle: 6814 0040 BVWP: Ortsumgehung	13.000	494 (3,8%)	VB 02KK
388	144	B 23	BY	Von: OE Garmisch-Partenkirchen W Nach: Emd. St 2061, Grainau Zählstelle: 8532 9176 BVWP: Ortsumgehung	13.000	403 (3,1%)	VB 02KK
389	145	B 252	HE	Von: OE Wetter Nach: Simtshausen Zählstelle: 5018 0406 BVWP: Ortsumgehung	12.900	1.638 (12,7%)	VB 02KK
390	145	B 211	NI	Von: Ende A 293 Oldenburg Nach: K143 b. Ipwege Zählstelle: 2715 0165 BVWP: Ortsumgehung	12.900	1.290 (10,0%)	VB 02KK
391	145	B 4	TH	Von: B 249 Graß Nach: Kreuz L 1034 Sondershausen Zählstelle: 4631 0105 BVWP: Ortsumgehung	12.900	1.109 (8,6%)	VB 02KK
392	145	B 167	BB	Von: Neuruppin, L 16 Nach: AS Neuruppin, A 24 Zählstelle: 3042 2020 BVWP: Ortsumgehung	12.900	980 (7,6%)	VB 02KK
393	145	B 75	NI	Von: Buchholz i. d. N. (K 82) Nach: Dibbersen (K 13) Zählstelle: 2625 0448 BVWP: Ortsumgehung	12.900	968 (7,5%)	VB 04KK
394	145	B 3	HE	Von: Emd. L 3204 Nach: Nider Wöllstadt Zählstelle: 5718 0305 BVWP: Ortsumgehung Neubau mit Ortsumgehungen von Massenheim bis Friedberg (Hessen)	12.900	684 (5,3%)	VB 02KK
395	145	B 57	NW	Von: Ortsausgang Galgenberg Nach: KP -L225 Zählstelle: 5003 2206 BVWP: Ortsumgehung	12.900	452 (3,5%)	VB 02KK
396	146	B 322	NI	Von: A 1 Delmenhorst-Ost (58) Nach: B 439 b. Groß Mackenstedt Zählstelle: 2918 0471 BVWP: Ortsumgehung	12.800	1.779 (13,9%)	VB 02KK

Nr	Rang	Straße	BL	Infos	DTV	SV (SV%)	BVWP
397	146	B 54	RP	Von: OD Rennerod, Röttger Nach: OD Waldmühlen Zählstelle: 5414 0052 BVWP: Ortsumgehung	12.800	909 (7,1%)	VB 02KK
398	146	B 83	HE	Von: OD Grebenstein Nach: L 3233 OA Hofgeismar Zählstelle: 4522 0510 BVWP: Ortsumgehung	12.800	435 (3,4%)	VB 02KK
399	147	B 256	RP	Von: L 119 Nach: K 52 Zählstelle: 5610 0033 BVWP: Ortsumgehung	12.700	1.422 (11,2%)	VB 02KK
400	147	B 80	ST	Von: 2. L 234 Nach: B 80 / A 38, AS NK 24 Zählstelle: 4532 1041 BVWP: Ortsumgehung	12.700	1.308 (10,3%)	VB 04KB als A 38
401	147	B 38	HE	Von: K 8 Nach: B 460 Zählstelle: 6318 0408 BVWP: Ortsumgehung	12.700	775 (6,1%)	VB 02KK
402	147	B 5	SH	Von: L 278 Struckum Nach: L 4 Bredstedt Zählstelle: 1319 0302 BVWP: Ortsumgehung	12.700	749 (5,9%)	VB 02KK
403	147	B 33	BW	Von: B33 Konstanz Brücke-Nord Nach: Landesgrenze 0835/CH B33 Zählstelle: 8320 1101 BVWP: Neubau	12.700	724 (5,7%)	VB 04KK
404	147	B 464	BW	Von: B 464/L 1184 Holzgerlingen Nach: B464/L1208 Kälberstelle Zählstelle: 7420 1100 BVWP: Ausbau	12.700	648 (5,1%)	VB 24KK
405	148	B 311	BW	Von: Oberdischingen (Sportplatz) Nach: OD-Grenze Erbach Zählstelle: 7625 1100 BVWP: Neubau mit Querspange Dellmensingen zur B 30	12.600	1.487 (11,8%)	VB 02KK
406	148	B 303	BY	Von: Emd. Ebersdorf/Cob. Nach: Emd. CO 11 (Sonnefeld) Zählstelle: 5732 9201 BVWP: Ortsumgehung	12.600	1.222 (9,7%)	VB 02KK
407	148	B 96a	BB	Von: Mahlow, B 96 Nach: L 75 Zählstelle: 3646 3648 BVWP: Ausbau	12.600	1.058 (8,4%)	VB 24KK

Nr	Rang	Straße	BL	Infos	DTV	SV (SV%)	BVWP
408	148	B 66	NW	Von: L 967 Nach: L 945 Zählstelle: 4018 2266 BVWP: Ortsumgehung	12.600	643 (5,1%)	VB 02KK
409	148	B 265	NW	Von: AS Köln-Klettenberg (A 4) Nach: Kendenich Zählstelle: 5107 2202 BVWP: Ausbau	12.600	630 (5,0%)	VB 24KK
410	149	B 19	TH	Von: Todenwarth Nach: L 1024/L 2617 Zählstelle: 5228 1907 BVWP: Ortsumgehung	12.500	1.513 (12,1%)	VB 02KK WB 24KK
411	149	B 229	NW	Von: K2 Müschede Nach: Zählstelle: 4513 2403 BVWP: Ortsumgehung	12.500	1.175 (9,4%)	VB 02KK
412	149	B 27	HE	Von: Abzweig Reilos (L 3254) Nach: Abweig Blankenheim (K 74) Zählstelle: 5024 0405 BVWP: Ortsumgehung	12.500	1.163 (9,3%)	VB 02KK
413	149	B 54	RP	Von: B 255 nördl. Rennerod Nach: OD Rennerod, VoBa Zählstelle: 5314 0055 BVWP: Ortsumgehung	12.500	1.100 (8,8%)	VB 02KK
414	150	B 1	NW	Von: B 252 / L 712 Nach: K 73 Zählstelle: 4020 2219 BVWP: Ortsumgehung	12.400	744 (6,0%)	VB 02KK
415	150	B 19	BW	Von: Kreuzung B 19 -L 1036 -K 2369 Belsh Nach: Abz. K 2347 von B 19 Gaisbach Zählstelle: 6724 1101 BVWP: Ortsumgehung	12.400	719 (5,8%)	VB 02KK
416	151	B 256	RP	Von: A 61 AS Krufft (35) Nach: L 119 Zählstelle: 5610 0110 BVWP: Ortsumgehung	12.300	1.894 (15,4%)	VB 02KK
417	151	B 32	BW	Von: B32/L268 Mengen Nach: B32/L279 Herberdingen Zählstelle: 7922 1102 BVWP: Ortsumgehung	12.300	1.501 (12,2%)	VB 02KK
418	151	B 210	NI	Von: Emden Nach: Aurich Zählstelle: 2509 3348 BVWP: Ortsumgehung	12.300	947 (7,7%)	VB 02KK

Nr	Rang	Straße	BL	Infos	DTV	SV (SV%)	BVWP
419	151	B 71	ST	Von: AS Magdeburg-Reform (A 14) Nach: OA Magdeburg Zählstelle: 3935 5902 BVWP: Ortsumgehung	12.300	726 (5,9%)	VB 02KK
420	151	B 239	NW	Von: Ende OD Lage Nach: Ende OD Holzhausen Zählstelle: 3918 2337 BVWP: Ortsumgehung	12.300	701 (5,7%)	VB 02KK
421	151	B 95	SN	Von: B 95/S 229 Nach: B 95/S 232 Zählstelle: 5343 1114 BVWP: Ortsumgehung	12.300	664 (5,4%)	VB 02KK
422	152	B 27	HE	Von: Abzweig B 80 (Witzenhausen) Nach: Abzweig B 80 (Landesgrenze Thüringen) Zählstelle: 4625 0500 BVWP: Ortsumgehung	12.200	2.843 (23,3%)	VB 02KK
423	152	B 85	BY	Von: (Rothenkirchen) KC9 Pressig Nach: Emd. St2201 Zählstelle: 5633 9101 BVWP: Ortsumgehung	12.200	1.501 (12,3%)	VB 02KK
424	152	B 237	NW	Von: Hückeswagen Nach: Kobeshofen Zählstelle: 4810 2220 BVWP: Ortsumgehung	12.200	622 (5,1%)	VB 02KK
425	152	B 3	HE	Von: Nieder Wöllstadt Nach: Ober Wöllstadt Zählstelle: 5718 0304 BVWP: Ortsumgehung Neubau mit Ortsumgehungen von Massenheim bis Friedberg (Hessen)	12.200	573 (4,7%)	VB 02KK
426	152	B 486	HE	Von: Offenthal (O) Nach: Urberach L3097 Zählstelle: 6018 0280 BVWP: Ortsumgehung	12.200	512 (4,2%)	VB 02KK
427	152	B 27	BW	Von: B27/K6581 Nack Nach: B27/K6582 Altenburg-Hardt Zählstelle: 8317 1100 BVWP: Neubau	12.200	390 (3,2%)	VB 02KK
428	153	B 6	NI	Von: Husum (L 370) Nach: Schneeren Zählstelle: 3422 0410 BVWP: Ausbau	12.100	1.960 (16,2%)	VB 24KK
429	153	B 17	BY	Von: Emd. St 2055, Roemerkessel Nach: Emd. St 2054, Landsberg S Zählstelle: 7931 9150 BVWP: Ortsumgehung	12.100	1.513 (12,5%)	VB 02KK

Nr	Rang	Straße	BL	Infos	DTV	SV (SV%)	BVWP
430	153	B 19	BY	Von: AS Werneck (A 70) Nach: L 2277 / N Schnackenwerth Zählstelle: 5926 9200 BVWP: Ortsumgehung	12.100	1.174 (9,7%)	VB 02KK
431	153	B 62	RP	Von: K 101 Kirchen Nach: L 280 b. Brachbarch Zählstelle: 5113 0145 BVWP: Ortsumgehung	12.100	956 (7,9%)	VB 02KK
432	153	B 92	SN	Von: A 72 AS Plauen-Süd (6) Nach: B 92/K 6637 Zählstelle: 5538 1103 BVWP: Ausbau	12.100	908 (7,5%)	VB 24KK
433	153	B 1	NW	Von: ODWerl Nach: K5 Zählstelle: 4413 2428 BVWP: Ortsumgehung	12.100	484 (4,0%)	VB 02KK
434	153	B 54	NW	Von: Rauher Kamp Nach: B 236 (Krafftstraße) (Lünen) Zählstelle: 4410 2304 BVWP: Ausbau	12.100	448 (3,7%)	VB 24KK
435	154	B 239	NW	Von: L 782 Nach: AS A 30 (29) Zählstelle: 3817 2307 BVWP: Ortsumgehung	12.000	1.032 (8,6%)	VB 02KK
436	154	B 62	NW	Von: B62/B62n Siegen Eisenfelder Straße Nach: Zählstelle: 5114 2152 BVWP: Ortsumgehung	12.000	792 (6,6%)	VB 02KK
437	154	B 36	BW	Von: B36/K3718 Ötigheim Nach: B36/K3720 Bietigheim Zählstelle: 7015 1100 BVWP: Ortsumgehung	12.000	468 (3,9%)	VB 02KK
438	155	B 254	HE	Von: Landenhausen Nach: Angersbach Zählstelle: 5322 0309 BVWP: Ortsumgehung	11.900	1.012 (8,5%)	VB 02KK
439	155	B 254	HE	Von: Angersbach Nach: Lauterbach Zählstelle: 5322 0307 BVWP: Ortsumgehung	11.900	928 (7,8%)	VB 02KK
440	156	B 243	NI	Von: Osterhagen Nach: Landesgrenze TH/NI Zählstelle: 4429 0448 BVWP: Ortsumgehung	11.700	2.012 (17,2%)	VB 04KK (BSa-Th) VB 02KK

Nr	Rang	Straße	BL	Infos	DTV	SV (SV%)	BVWP
441	156	B 27	BW	Von: B27/314 Randen Nach: B27/31 Hüfingen-Wasserturm Zählstelle: 8117 1101 BVWP: Ortsumgehung	11.700	1.229 (10,5%)	VB 02KK
442	156	B 80	TH	Von: L 1005 Nach: L 2021 Zählstelle: 4627 0001 BVWP: Ortsumgehung	11.700	1.053 (9,0%)	VB 04KB als A 38
443	156	B 247	TH	Von: L 2102 Nach: L 2100 Zählstelle: 4829 0037 BVWP: Ortsumgehung	11.700	971 (8,3%)	VB 02KK WB 24KK
444	156	B 158	BB	Von: Werneuchen, L 235 Nach: Seefeld, L 30 Zählstelle: 3348 2003 BVWP: Ortsumgehung	11.700	644 (5,5%)	VB 02KK
445	156	B 83	HE	Von: B7 OD Hofgeismar Nach: L 3233 Zählstelle: 4522 0511 BVWP: Ortsumgehung	11.700	456 (3,9%)	VB 02KK
446	156	B 519	HE	Von: AS Hofheim Nach: Hofheim L3264 Zählstelle: 5916 0516 BVWP: Ortsumgehung	11.700	339 (2,9%)	VB 02KK
447	157	B 236	NW	Von: B 55 Grevenbrück Nach: L 880 Zählstelle: 4814 2305 BVWP: Ortsumgehung	11.600	963 (8,3%)	VB 02KK
448	157	B 105	MV	Von: KP B 194 OU Stralsund Nach: KP B 96 OU Stralsund Zählstelle: 1744 0267 BVWP: Ortsumgehung	11.600	928 (8,0%)	VB 02KK
449	157	B 2	SN	Von: B 2/K 7411 Nach: B 2/B 107/S 11 Wellaune Zählstelle: 4441 1102 BVWP: Ortsumgehung	11.600	905 (7,8%)	VB 02KK
450	157	B 266	RP	Von: Auffahrt OU Heimersheim Nach: OU Heimersheim-Bad Neuenahr Zählstelle: 5409 0155 BVWP: Neubau	11.600	650 (5,6%)	VB 04KK
451	157	B 158	BB	Von: Bad Freienwalde, B 167 Nach: L 35 Zählstelle: 3250 2002 BVWP: Ortsumgehung	11.600	418 (3,6%)	VB 02KK

Nr	Rang	Straße	BL	Infos	DTV	SV (SV%)	BVWP
452	157	B 30	BW	Von: B30/L328a OD Friedrichshafen Nach: B30/B31 OD Friedrichshafen Zählstelle: 8322 1102 BVWP: Ortsumgehung	11.600	290 (2,5%)	VB 04KB
453	157	B 54	NW	Von: K 18 Nach: L 719 Zählstelle: 5114 2244 BVWP: Ortsumgehung	11.600	197 (1,7%)	VB 04KB
454	158	B 300	BY	Von: Schrobenhausen Nach: St 2043 Zählstelle: 7433 9101 BVWP: Ortsumgehung	11.500	1.679 (14,6%)	VB 02KK
455	158	B 252	HE	Von: Simtshausen Nach: Münchhausen Zählstelle: 5018 6104 BVWP: Ortsumgehung	11.500	1.553 (13,5%)	VB 02KK
456	158	B 517	NW	Von: L 553 Nach: B 236 Altenhundem Zählstelle: 4914 2201 BVWP: Ortsumgehung	11.500	851 (7,4%)	VB 02KK
457	158	B 525	NW	Von: K 46 Nach: L 580 Zählstelle: 4009 2401 BVWP: Ortsumgehung	11.500	851 (7,4%)	VB 02KK
458	158	B 62	TH	Von: L 1120 Nach: L 2895 Zählstelle: 5127 6206 BVWP: Ortsumgehung	11.500	759 (6,6%)	VB 02KK
459	158	B 73	NI	Von: K 5 Abz. Altenbruch Nach: AS Cuxhaven (A 27) (1) Zählstelle: 2118 3353 BVWP: Ortsumgehung	11.500	633 (5,5%)	VB 02KK
460	158	B 423	SL	Von: B423/L105, Mimbach Nach: B423/L211, Einöd Zählstelle: 6709 0425 BVWP: Ortsumgehung	11.500	621 (5,4%)	VB 02KK
461	158	B 6	ST	Von: B 6 / L 167 Nach: B 6 / OA Halle Zählstelle: 4538 3011 BVWP: Ortsumgehung	11.500	587 (5,1%)	VB 02KB
462	158	B 239	NW	Von: L 943 Nach: Bad Meinberg, Brunnenstraße Zählstelle: 4119 2282 BVWP: Ortsumgehung	11.500	529 (4,6%)	VB 02KK

Nr	Rang	Straße	BL	Infos	DTV	SV (SV%)	BVWP
463	158	B 3	HE	Von: Ober-Wöllstadt Nach: Friedberg Zählstelle: 5618 0380 BVWP: Ortsumgehung Neubau mit Ortsumgehungen von Massenheim bis Friedberg (Hessen)	11.500	495 (4,3%)	VB 02KK
464	158	B 158	BB	Von: Altglietzen, L 28 Nach: Bad Freienwalde, B 167 Zählstelle: 3150 3638 BVWP: Ortsumgehung	11.500	322 (2,8%)	VB 02KK
465	159	B 4	NI	Von: Uelzen (SO), (AS L 270) Nach: Uelzen (W), (AS B 71) Zählstelle: 3029 4234 BVWP: Ortsumgehung	11.400	2.041 (17,9%)	VB 02KK
466	159	B 26	HE	Von: Sickenhofen Nach: Babenhausen Zählstelle: 6019 0519 BVWP: Ortsumgehung	11.400	1.322 (11,6%)	VB 02KK
467	159	B 80	TH	Von: L 2021 Nach: K 2160 G Zählstelle: 4627 0016 BVWP: Ortsumgehung	11.400	1.117 (9,8%)	VB 04KB als A 38
468	159	B 181	ST	Von: AS Leipzig-West (A 9) Nach: L 185, Günthersdorf Zählstelle: 4639 3098 BVWP: Ortsumgehung	11.400	980 (8,6%)	VB 02KK
469	159	B 281	TH	Von: L 2367 Nach: L 2368 Zählstelle: 5335 0003 BVWP: Ortsumgehung	11.400	901 (7,9%)	VB 02KK
470	159	B 229	NW	Von: K 14 Nach: K 12 Zählstelle: 4712 2210 BVWP: Ortsumgehung	11.400	775 (6,8%)	VB 02KK
471	159	B 158	BB	Von: Seefeld, L 30 Nach: Blumberg, L 31 Zählstelle: 3348 2004 BVWP: Ortsumgehung	11.400	764 (6,7%)	VB 02KK
472	159	B 7	NW	Von: L732 Nach: AS Arnberg-Neheim (A46) Zählstelle: 4513 2430 BVWP: Ortsumgehung	11.400	661 (5,8%)	VB 02KK
473	159	B 56	NW	Von: KP -L327 Nach: KP -L327 Stockheim Zählstelle: 5205 2201 BVWP: Ortsumgehung	11.400	456 (4,0%)	VB 04KK

Nr	Rang	Straße	BL	Infos	DTV	SV (SV%)	BVWP
474	160	B 293	BW	Von: B293/K3503 Bretten-Gölshausen Nach: B293/K3506 Flehingen Zählstelle: 6918 1111 BVWP: Ortsumgehung	11.300	1.367 (12,1%)	VB 02KK
475	160	B 26	HE	Von: Babenhausen Nach: Amtsgrenze Zählstelle: 6019 0494 BVWP: Ortsumgehung	11.300	1.356 (12,0%)	VB 02KK
476	160	B 327	RP	Von: L 205 Roth Nach: L 219 Kastellaun Zählstelle: 5910 0091 BVWP: Ortsumgehung	11.300	712 (6,3%)	VB 02KK
477	160	B 45	HE	Von: K 46 Nach: OA Erbach Zählstelle: 6319 0206 BVWP: Ortsumgehung Abschnitt Erbach bis Groß Umstadt	11.300	542 (4,8%)	VB 02KK
478	161	B 54	NW	Von: BAG Nach: L 723 Zählstelle: 5214 2200 BVWP: Ortsumgehung	11.200	1.120 (10,0%)	VB 04KB
479	161	B 470	BY	Von: Emd. B8 östl. (Kreisverkehr) Nach: Emd. NEA15 Zählstelle: 6429 9107 BVWP: Ortsumgehung	11.200	930 (8,3%)	VB 02KK
480	161	B 8	NW	Von: Landesgrenze Nach: NK 5210 007 Zählstelle: 5210 2203 BVWP: Ortsumgehung	11.200	907 (8,1%)	VB 02KK
481	161	B 19	TH	Von: Nähe Welkershausen Nach: L 2624 Zählstelle: 5428 1903 BVWP: Ortsumgehung	11.200	885 (7,9%)	VB 02KK
482	161	B 11	BY	Von: Deggendorf Nord Nach: Gotteszell (REG 14) Zählstelle: 7143 9401 BVWP: Ortsumgehung	11.200	672 (6,0%)	VB 02KK
483	161	B 207	SH	Von: B 208 Ratzeburg Nach: K 37 Lübeck Zählstelle: 2230 1401 BVWP: Ortsumgehung	11.200	571 (5,1%)	VB 02KK
484	161	B 457	HE	Von: Emd. K 227 Nach: Büdingen Zählstelle: 5720 2101 BVWP: Ortsumgehung	11.200	571 (5,1%)	VB 02KK

Nr	Rang	Straße	BL	Infos	DTV	SV (SV%)	BVWP
485	161	B 452	HE	Von: Abzweig L 3403 Nach: OD Eschwege Zählstelle: 4826 0111 BVWP: Ortsumgehung	11.200	549 (4,9%)	VB 02KK
486	161	B 30	BW	Von: B30/K7719 N Meckenbeuren Nach: B30/B467/K7982 Oberhofen Zählstelle: 8223 1100 BVWP: Ortsumgehung	11.200	392 (3,5%)	VB 04KB
487	161	B 30	BW	Von: B30 OD Untereschach Nach: Zählstelle: 8223 1100 BVWP: Ortsumgehung	11.200	392 (3,5%)	VB 04KB
488	161	B 399	NW	Von: L13 Nach: B264 Rölsdorf Zählstelle: 5204 2203 BVWP: Ortsumgehung	11.200	258 (2,3%)	VB 02KK
489	162	B 25	BY	Von: S Nördlingen Nach: OD Möttingen Emd. St2221 Zählstelle: 7129 9150 BVWP: Ortsumgehung	11.100	2.065 (18,6%)	VB 02KK
490	162	B 19	TH	Von: KP Zwick Nach: L 1026 Zählstelle: 5228 1906 BVWP: Neubau	11.100	955 (8,6%)	VB 02KK WB 24KK
491	162	B 253	HE	Von: Breidenbach Nach: Abzw. K 108 Zählstelle: 5116 0110 BVWP: Ortsumgehung	11.100	844 (7,6%)	VB 02KK
492	163	B 211	NI	Von: L886 b. Ovelgönne Nach: B212 Brake Zählstelle: 2616 0421 BVWP: Ortsumgehung	11.000	1.331 (12,1%)	VB 02KK
493	163	B 83	NI	Von: B 83 / K 81 Nach: B 83 / B 238 Steinbergen Zählstelle: 3821 3331 BVWP: Ortsumgehung	11.000	1.243 (11,3%)	VB 02KK
494	163	B 16	BY	Von: Roding (AS Haslbach, St. R.) Nach: Regensburg. (AS Wenzelbach) Zählstelle: 6939 9160 BVWP: Ortsumgehung	11.000	1.100 (10,0%)	VB 02KK
495	163	B 67	NW	Von: K 1 Nach: K 3 Zählstelle: 4106 2252 BVWP: Neubau	11.000	913 (8,3%)	VB 02KK

Nr	Rang	Straße	BL	Infos	DTV	SV (SV%)	BVWP
496	163	B 327	RP	Von: K 35 Gödenroth Nach: L 205 Roth Zählstelle: 5910 0092 BVWP: Ortsumgehung	11.000	814 (7,4%)	VB 02KK
497	163	B 20	BY	Von: Freilassing Mitte Nach: Laufen Zählstelle: 8143 9112 BVWP: Ortsumgehung	11.000	759 (6,9%)	VB 02KK
498	163	B 102	BB	Von: Premnitz, L 963 Nach: Rathenow, B 188 Zählstelle: 3440 2060 BVWP: Ortsumgehung	11.000	418 (3,8%)	VB 02KK
499	164	B 173	BY	Von: Oberrodach Emd. B303 Nach: Emd. St2207 Zählstelle: 5734 9254 BVWP: Ortsumgehung	10.900	1.570 (14,4%)	VB 02KK
500	164	B 31	BW	Von: B31/K7772 Goldbach Nach: B31 Nußdorf Zählstelle: 8221 1100 BVWP: Ausbau	10.900	1.439 (13,2%)	VB 24KK
501	164	B 304	BY	Von: Matzing Nach: Traunstein-Nord Zählstelle: 8041 9137 BVWP: Ortsumgehung	10.900	981 (9,0%)	VB 02KK
502	164	B 62	HE	Von: Friedensdorf Nach: Brungershausen Zählstelle: 5117 0105 BVWP: Ortsumgehung	10.900	785 (7,2%)	VB 02KK
503	164	B 39	BW	Von: B 39 / K 4172 Mühlhausen, Hohlstrasse Nach: B 39 / B 292 Eichersheim, Friedhof Zählstelle: 6718 1113 BVWP: Ortsumgehung	10.900	709 (6,5%)	VB 02KK
504	164	B 112	BB	Von: L 372 Nach: Eisenhüttenstadt, B 246 Zählstelle: 3853 2002 BVWP: Ortsumgehung	10.900	589 (5,4%)	VB 02KK
505	165	B 80	TH	Von: L 2076 Nach: L 2079 Zählstelle: 4531 0001 BVWP: Ortsumgehung	10.800	1.458 (13,5%)	VB 04KB als A 38
506	165	B 6	ST	Von: AS Aschersleben West, NK 404 Nach: B 6 / 1. L 75 Zählstelle: 4233 4310 BVWP: Ortsumgehung	10.800	1.415 (13,1%)	VB 04KB

Nr	Rang	Straße	BL	Infos	DTV	SV (SV%)	BVWP
507	165	B 80	TH	Von: L 2023 Nach: K 1020 G Zählstelle: 4626 0001 BVWP: Ortsumgehung	10.800	1.188 (11,0%)	VB 04KB als A 38
508	165	B 80	TH	Von: L 2020 Nach: L 2021 Zählstelle: 4627 0015 BVWP: Ortsumgehung	10.800	1.015 (9,4%)	VB 04KB als A 38
509	165	B 187	ST	Von: OE Wittenberg Nach: OA Coswig Zählstelle: 4140 2110 BVWP: Ortsumgehung	10.800	940 (8,7%)	VB 02KK
510	165	B 12	BW	Von: B12/K2378 b. Gründels Nach: B12/L318 Isny Zählstelle: 8326 1100 BVWP: Ortsumgehung	10.800	864 (8,0%)	VB 02KK
511	165	B 247	TH	Von: L 2100 Nach: L 2101 Zählstelle: 4829 0038 BVWP: Ortsumgehung	10.800	842 (7,8%)	VB 02KK WB 24KK
512	165	B 101	BB	Von: Trebbin, B 246n, Zossen Nach: Thyrow, L 795 Zählstelle: 3745 2060 BVWP: Ortsumgehung	10.800	788 (7,3%)	VB 04KB
513	165	B 5	SH	Von: L 4 Bredstedt Nach: Bordelumfeld Zählstelle: 1319 1152 BVWP: Ortsumgehung	10.800	572 (5,3%)	VB 02KK
514	165	B 196	MV	Von: Abzw, L 301 (Putbus) Nach: Abzw, L 293 Zählstelle: 1546 1731 BVWP: Ortsumgehung	10.800	508 (4,7%)	VB 02KK
515	165	B 455	HE	Von: Dorheim Nach: Wölfersheim Zählstelle: 5618 0211 BVWP: Ortsumgehung	10.800	508 (4,7%)	VB 02KK
516	165	B 227	NW	Von: L 441 Nach: K 31 Zählstelle: 4607 2205 BVWP: Ausbau	10.800	400 (3,7%)	VB 24KK
517	166	B 303	BY	Von: AS ST 2177 (MARKTREDWITZ) Nach: AS BAB A 93 (MARKTREDWITZ-NORD) Zählstelle: 5938 9149 BVWP: Ausbau	10.700	1.701 (15,9%)	VB 24KK

Nr	Rang	Straße	BL	Infos	DTV	SV (SV%)	BVWP
518	166	B 62	TH	Von: OL Badelachen Nach: B 285 Dorndorf Zählstelle: 5126 4461 BVWP: Ortsumgehung	10.700	1.305 (12,2%)	VB 02KK
519	166	B 187	ST	Von: OE Coswig Nach: AS Coswig (A 9) Zählstelle: 4140 2114 BVWP: Ortsumgehung	10.700	1.049 (9,8%)	VB 02KK
520	166	B 299	BY	Von: BAB Zubrgr. B 299 Nach: AS Neumarkt/OPf. (A 3) Zählstelle: 6634 9152 BVWP: Ortsumgehung	10.700	984 (9,2%)	VB 02KK
521	166	B 189	ST	Von: L 13 / L 14 / Osterburg Nach: L 9 Zählstelle: 3236 6037 BVWP: Ortsumgehung	10.700	899 (8,4%)	VB 04KB als A 14
522	166	B 248	NI	Von: Lüchow (L 261) Nach: Plate (B 493) Zählstelle: 3032 0482 BVWP: Ortsumgehung	10.700	792 (7,4%)	VB 02KK
523	166	B 257	RP	Von: K 22 Nach: K 14 Zählstelle: 6005 0041 BVWP: Ortsumgehung	10.700	663 (6,2%)	VB 02KK
524	166	B 229	NW	Von: B 51 Lennup Nach: L 81 Zählstelle: 4809 2204 BVWP: Ortsumgehung	10.700	567 (5,3%)	VB 02KK
525	167	B 192	MV	Von: OA Waren Nach: Knotenpunkt B 194 Zählstelle: 2442 1720 BVWP: Ortsumgehung	10.600	986 (9,3%)	VB 02KK
526	167	B 55	NW	Von: Eslohe Nach: L 541 (Haus Wenne) Zählstelle: 4715 2200 BVWP: Ortsumgehung	10.600	880 (8,3%)	VB 02KK
527	167	B 255	HE	Von: Seelbach (OE) Nach: Ballersbach (K 58) Zählstelle: 5316 0305 BVWP: Ortsumgehung	10.600	774 (7,3%)	VB 02KK
528	167	B 183	ST	Von: Bitterfeld, Säurekreuzung II (NK 023) Nach: B 184 südl. Bitterfeld (NK 037) Zählstelle: 4339 2077 BVWP: Ortsumgehung	10.600	647 (6,1%)	VB 02KK

Nr	Rang	Straße	BL	Infos	DTV	SV (SV%)	BVWP
529	167	B 221	NW	Von: K 5 Heinsberg Nach: L 117 Heinsberg Zählstelle: 4902 2202 BVWP: Ortsumgehung	10.600	541 (5,1%)	VB 02KK
530	168	B 80	ST	Von: B 85 Nach: 2. L 234 Zählstelle: 4532 1042 BVWP: Ortsumgehung	10.500	1.124 (10,7%)	VB 04KB als A 38
531	168	B 96	MV	Von: OA Neubrandenburg Nach: Kreuzung L 273 Zählstelle: 2345 0163 BVWP: Ausbau	10.500	788 (7,5%)	VB 24KK
532	168	B 53	RP	Von: B 51 Trier, Pallien Nach: K 5 Zählstelle: 6205 0075 BVWP: Ortsumgehung	10.500	651 (6,2%)	VB 02KK
533	168	B 112	BB	Von: Ziltendorf, L 372 Nach: Brieskow-Finken. L 373 Zählstelle: 3753 2003 BVWP: Ortsumgehung	10.500	609 (5,8%)	VB 02KK
534	168	B 6	ST	Von: B 6 / OE Halle Nach: AS Halle-Trotha (A 14) Zählstelle: 4437 3012 BVWP: Ortsumgehung	10.500	578 (5,5%)	VB 02KB
535	169	B 249	HE	Von: Abzweig L 3244 Nach: Gebendorfer Hüttchen Zählstelle: 4826 0601 BVWP: Ortsumgehung	10.400	1.810 (17,4%)	VB 04KK
536	169	B 27	HE	Von: OD Sieglos Nach: AS Bad Hersfeld Zählstelle: 5124 0010 BVWP: Ortsumgehung	10.400	1.394 (13,4%)	VB 02KK
537	169	B 255	RP	Von: L 300 Boden Nach: OD Niederahr Zählstelle: 5513 0063 BVWP: Ortsumgehung	10.400	1.040 (10,0%)	VB 02KK
538	169	B 191	MV	Von: Abzw, L 09-Parchim Nach: Abzw, L 16-Lübz Zählstelle: 2537 0181 BVWP: Ortsumgehung	10.400	957 (9,2%)	VB 02KK
539	169	B 96	MV	Von: Knotenpunkt MST 19 (Groß Nemerow) Nach: Knotenpunkt L 33 (Abzw. Burg Starg.) Zählstelle: 2545 0149 BVWP: Ausbau	10.400	780 (7,5%)	VB 24KK

Nr	Rang	Straße	BL	Infos	DTV	SV (SV%)	BVWP
540	169	B 279	BY	Von: Abzweig L 2274 Rentweinsdorf Nach: Abzweig L 2277 Baunach Zählstelle: 6031 9110 BVWP: Ortsumgehung	10.400	655 (6,3%)	VB 02KK
541	169	B 269	SL	Von: AS Saarlouis-Mitte (A 620) Nach: B269/L350, Felsberg Zählstelle: 6706 0328 BVWP: Ortsumgehung	10.400	426 (4,1%)	VB 02KK
542	170	B 33	BW	Von: B33/B294 Hausach Nach: B33 BAG 834/831 Zählstelle: 7715 1100 BVWP: Ortsumgehung	10.300	1.112 (10,8%)	VB 02KK
543	170	B 5	MV	Von: Ludwigslust, K.-Kollwitz-Str./B 106 Nach: Abzweig B 191-Grabow Zählstelle: 2635 0137 BVWP: Ortsumgehung	10.300	1.009 (9,8%)	VB 04KB (1. OU als A 14) VB 02KK (2. OU als B 5)
544	170	B 254	HE	Von: Lauterbach Nach: Maar Zählstelle: 5322 6507 BVWP: Ortsumgehung	10.300	1.009 (9,8%)	VB 02KK
545	170	B 41	RP	Von: K 19 Nach: K 18 Zählstelle: 6209 0012 BVWP: Ortsumgehung	10.300	721 (7,0%)	VB 02KK
546	170	B 458	HE	Von: OE Petersberg Nach: AS L 3258 (Dipperz) Zählstelle: 5424 0106 BVWP: Ortsumgehung	10.300	608 (5,9%)	VB 02KK
547	170	B 88	TH	Von: Gehren Nach: Ilmenau Zählstelle: 5331 0002 BVWP: Ortsumgehung	10.300	484 (4,7%)	VB 02KK
548	171	B 65	NW	Von: KP B 65 / L 772 (Hille-Rothenuffeln) Nach: B 65 OD E Dützen Zählstelle: 3719 2206 BVWP: Ortsumgehung	10.200	520 (5,1%)	VB 02KK
549	171	B 519	HE	Von: Hofheim (N) Nach: Niederhofheim L3016 Zählstelle: 5816 0510 BVWP: Ortsumgehung	10.200	449 (4,4%)	VB 02KK
550	171	B 196	MV	Von: B 96 Nach: Abzw, L 301 (Putbus) Zählstelle: 1546 0175 BVWP: Ortsumgehung	10.200	418 (4,1%)	VB 02KK

Nr	Rang	Straße	BL	Infos	DTV	SV (SV%)	BVWP
551	172	B 91	ST	Von: L 190 Nach: AS Weißenfels (A 9) Zählstelle: 4838 3852 BVWP: Ortsumgehung	10.100	1.333 (13,2%)	VB 02KK
552	172	B 15	BY	Von: St 2141 Essenbach Nach: St 2142 Neufahrn Zählstelle: 7339 9160 BVWP: Ortsumgehung	10.100	1.212 (12,0%)	VB 04KB
553	172	B 2	ST	Von: B 2 / B 182 b. Lutherstadt Wittenberg Nach: B 2 / B 100 / Eutzsch Zählstelle: 4141 2006 BVWP: Ortsumgehung	10.100	869 (8,6%)	VB 02KK
554	172	B 169	BB	Von: AS Cottbus-West, A 15 Nach: Drebkau, L 52 Zählstelle: 4351 3653 BVWP: Ortsumgehung	10.100	798 (7,9%)	VB 02KK
555	172	B 11	BY	Von: Gotteszell (REG 14) Nach: Patersdorf (B85) Zählstelle: 7043 9400 BVWP: Ortsumgehung	10.100	768 (7,6%)	VB 02KK
556	172	B 247	TH	Von: L 2040 Nach: L 1015 Zählstelle: 4728 0039 BVWP: Ortsumgehung	10.100	697 (6,9%)	VB 02KK
557	172	B 95	SN	Von: B 95/B 180 Burkhardtsdorf Nach: B 95 Zählstelle: 5243 1107 BVWP: Ortsumgehung	10.100	626 (6,2%)	VB 02KK
558	172	B 38	HE	Von: Spachbrücken Nach: Georgenhausen Zählstelle: 6118 0401 BVWP: Ortsumgehung	10.100	515 (5,1%)	VB 02KK
559	173	B 299	BY	Von: Landshut (NM 12 in Mühlhausen) Nach: St Neumarkt Zählstelle: 6834 9178 BVWP: Ortsumgehung	10.000	- (-)	VB 02KK
560	173	B 213	NI	Von: B 403 Nordhorn Nach: L 45 Zählstelle: 3508 0431 BVWP: Neubau	10.000	1.340 (13,4%)	VB 02KK
561	173	B 80	ST	Von: B 80 / Landesgrenze Thüringen Nach: B 80 / B 85 Zählstelle: 4531 1043 BVWP: Ortsumgehung	10.000	1.190 (11,9%)	VB 04KB als A 38

Nr	Rang	Straße	BL	Infos	DTV	SV (SV%)	BVWP
562	173	B 16	BY	Von: Ichenhausen Nach: OE Kleinkoetz Emd. GZ 5 Zählstelle: 7527 9124 BVWP: Ortsumgehung	10.000	890 (8,9%)	VB 02KK
563	173	B 6	ST	Von: B 6 / L 168 / Gröbers Nach: B 6 / L 167 Zählstelle: 4538 3828 BVWP: Ortsumgehung	10.000	830 (8,3%)	VB 02KB
564	173	B 321	MV	Von: Kreuzung BAB A 24 Nach: Abzweig K 62 Zählstelle: 2434 1706 BVWP: Ortsumgehung	10.000	750 (7,5%)	VB 02KK
565	173	B 173	SN	Von: B 173 Zwickau Nach: B 173/S 286 Zählstelle: 5241 1105 BVWP: Ortsumgehung	10.000	730 (7,3%)	VB 02KK
566	173	B 475	NW	Von: B 1 Nach: L 738 Oestinghausen Zählstelle: 4314 2200 BVWP: Ortsumgehung	10.000	710 (7,1%)	VB 02KK
567	173	B 1	BB	Von: Glindow, L 90 Nach: L 861 Zählstelle: 3643 2020 BVWP: Ortsumgehung	10.000	630 (6,3%)	VB 02KK
568	173	B 65	NW	Von: KP B 65 / L 557 (Preuß. Oldendorf) Nach: KP B 65 / K 60 (Lübbecke) Zählstelle: 3717 2232 BVWP: Ortsumgehung	10.000	510 (5,1%)	VB 02KK
569	173	B 62	NW	Von: Niederlaasphe Nach: Landesgrenze NRW/NI Zählstelle: 5016 2203 BVWP: Ortsumgehung	10.000	410 (4,1%)	VB 02KK
570	173	B 275	HE	Von: Emd. L 3470 Nach: Emd. L 3273 Zählstelle: 5815 0350 BVWP: Ortsumgehung	10.000	370 (3,7%)	VB 02KK
571	173	B 45	HE	Von: Emd. L 3347 Nach: Windecken Zählstelle: 5719 0327 BVWP: Ortsumgehung	10.000	360 (3,6%)	VB 02KK
572	174	B 98	SN	Von: B 98/S 91 Nach: B 98/B 101 Grossenhain Zählstelle: 4747 1102 BVWP: Ortsumgehung	9.900	1.445 (14,6%)	VB 02KK

Nr	Rang	Straße	BL	Infos	DTV	SV (SV%)	BVWP
573	174	B 211	NI	Von: L864 Popkenhöge Nach: K211 b. Ovelgönne Zählstelle: 2716 0420 BVWP: Ortsumgehung	9.900	1.208 (12,2%)	VB 02KK
574	174	B 475	NW	Von: L 793 Nach: L 831 Zählstelle: 4114 2303 BVWP: Ortsumgehung	9.900	1.109 (11,2%)	VB 02KK
575	174	B 87	SN	Von: B 87/S 25 Nach: B 87/B 183 Torgau Zählstelle: 4444 1100 BVWP: Ortsumgehung	9.900	1.049 (10,6%)	VB 04KK
576	174	B 192	MV	Von: Knotenpunkt L 24 Nach: Knotenpunkt L 205 Zählstelle: 2541 0043 BVWP: Ortsumgehung	9.900	970 (9,8%)	VB 02KK
577	174	B 184	ST	Von: OE Gommern Nach: B 246 Königsborn Zählstelle: 3836 5053 BVWP: Ortsumgehung	9.900	832 (8,4%)	VB 02KK
578	174	B 56	NW	Von: Niederlassungsgrenze zur NL MG Nach: KP -B57 Zählstelle: 5003 2212 BVWP: Ortsumgehung	9.900	782 (7,9%)	VB 02KB
579	174	B 525	NW	Von: K 13 Nach: L 577 Zählstelle: 4009 2403 BVWP: Ortsumgehung	9.900	752 (7,6%)	VB 02KK
580	174	B 4	TH	Von: L 2079 Nach: B 80 Nordhausen Zählstelle: 4530 0004 BVWP: Ortsumgehung	9.900	693 (7,0%)	VB 02KK WB 24KK
581	174	B 178	SN	Von: B 178/S 144 Nach: B 178/S 143 Zählstelle: 4954 1101 BVWP: Ortsumgehung	9.900	554 (5,6%)	VB 02KK
582	174	B 256	RP	Von: K 149 Nach: L 265 Zählstelle: 5411 0056 BVWP: Ortsumgehung	9.900	525 (5,3%)	VB 02KK
583	175	B 4	TH	Von: K 260 Q Nach: K 5230 Q Zählstelle: 5531 4453 BVWP: Ortsumgehung	9.800	1.313 (13,4%)	VB 04KB als A 73

Nr	Rang	Straße	BL	Infos	DTV	SV (SV%)	BVWP
584	175	B 20	BY	Von: Landesgrenze/CZ (B20/Vollmauerstr) Nach: Furth i.W./Cham (Grenübbg. CZ) Zählstelle: 6643 9135 BVWP: Ortsumgehung	9.800	1.098 (11,2%)	VB 02KK
585	175	B 16	BY	Von: Roding (AS Wenzenbach) Nach: Regensburg (AS Bernhardsw. B16 neu / B16) Zählstelle: 6939 9170 BVWP: Ortsumgehung	9.800	1.000 (10,2%)	VB 02KK
586	175	B 247	NI	Von: Ortsmitte Duderstadt Nach: LandesgrenzeTH/NI Zählstelle: 4427 0480 BVWP: Ortsumgehung	9.800	931 (9,5%)	VB 02KK
587	175	B 101	BB	Von: Thyrow, L 795 Nach: B 101 N Zählstelle: 3745 2050 BVWP: Ortsumgehung	9.800	833 (8,5%)	VB 04KB
588	175	B 6	ST	Von: L 240 / Westerhausen Nach: OA Blankenburg Zählstelle: 4231 4001 BVWP: Ortsumgehung	9.800	823 (8,4%)	VB 04KB
589	175	B 247	TH	Von: L 1031 Nach: L 2103 Zählstelle: 4829 0036 BVWP: Ortsumgehung	9.800	784 (8,0%)	VB 02KK WB 24KK
590	175	B 477	NW	Von: Rommerskirchen Nach: Bergheim Zählstelle: 5006 2201 BVWP: Ortsumgehung	9.800	745 (7,6%)	VB 02KK
591	175	B 47	RP	Von: B 47 Worms Nach: A 61 AS Worms (58) Zählstelle: 6315 0202 BVWP: Ausbau	9.800	647 (6,6%)	VB 24KK
592	175	B 472	BY	Von: AS Peiting-O Nach: Emd. WM 13, OA Hohenpeissenberg O Zählstelle: 8131 9188 BVWP: Ortsumgehung	9.800	617 (6,3%)	VB 02KK
593	175	B 176	TH	Von: Frohndorf Nach: Sömmerda Zählstelle: 4832 0002 BVWP: Ortsumgehung	9.800	461 (4,7%)	VB 02KK
594	175	B 457	HE	Von: Büdingen Nach: Emd. B 521 Zählstelle: 5720 6173 BVWP: Ortsumgehung	9.800	343 (3,5%)	VB 02KK

Nr	Rang	Straße	BL	Infos	DTV	SV (SV%)	BVWP
595	176	B 19	BW	Von: AS Giengen/Herbrechtingen (A 7) Nach: B19/L1082 bei Herbrechtingen Zählstelle: 7327 1104 BVWP: Ortsumgehung	9.700	1.319 (13,6%)	VB 02KK
596	176	B 442	NI	Von: L 401 Eimbeckhausen Nach: L 439 Lauenau Zählstelle: 3722 0479 BVWP: Ortsumgehung	9.700	1.048 (10,8%)	VB 02KK
597	176	B 189	ST	Von: 2. L 30 Nach: B 188n Stendal Zählstelle: 3437 6032 BVWP: Ortsumgehung	9.700	912 (9,4%)	VB 04KB als A 14
598	176	B 12	BW	Von: B12/L318 östl. Isny Nach: B12 Landesgrenze BY/BW Zählstelle: 8326 1101 BVWP: Ortsumgehung	9.700	902 (9,3%)	VB 02KK
599	176	B 281	TH	Von: K 1520 U Nach: L 2367 Zählstelle: 5335 0001 BVWP: Ortsumgehung	9.700	883 (9,1%)	VB 02KK
600	176	B 156	SN	Von: A 4 AS Bautzen-Ost (90) Nach: B 156/S 109 Niedergurig Zählstelle: 4752 1104 BVWP: Ortsumgehung	9.700	650 (6,7%)	VB 02KK
601	176	B 23	BY	Von: Emd. St 2059, Echelsbacher Bruecke Nach: Emd. St 2062, Saulgrub Zählstelle: 8332 9165 BVWP: Ortsumgehung	9.700	631 (6,5%)	VB 02KK
602	176	B 158	BB	Von: L 337 Nach: Werneuchen, L 235 Zählstelle: 3348 2002 BVWP: Ortsumgehung	9.700	592 (6,1%)	VB 02KK
603	176	B 112	BB	Von: Neuzelle, L 452 Nach: L 372 Zählstelle: 3853 2001 BVWP: Ortsumgehung	9.700	563 (5,8%)	VB 02KK
604	176	B 257	RP	Von: L 2 Abfahrt Wolsfelderberg Nach: L 2 Abfahrt Meckel Zählstelle: 6004 0040 BVWP: Ortsumgehung	9.700	524 (5,4%)	VB 02KK
605	176	B 312	BW	Von: B312/L270 Uttenweiler Nach: B312/K7555 Biberach Zählstelle: 7824 1103 BVWP: Ortsumgehung	9.700	524 (5,4%)	VB 02KK

Nr	Rang	Straße	BL	Infos	DTV	SV (SV%)	BVWP
606	176	B 441	NI	Von: LK Schaumburg Nach: B 442 Wunstorf Zählstelle: 3522 0453 BVWP: Ortsumgehung	9.700	485 (5,0%)	VB 02KK
607	176	B 255	HE	Von: Abzw. L 3387 Nach: Abzw. B 3 Zählstelle: 5218 0606 BVWP: Ortsumgehung	9.700	417 (4,3%)	VB 02KK
608	176	B 188	NI	Von: L653, Danndorf Nach: B244, Velpke Zählstelle: 3531 1437 BVWP: Ortsumgehung	9.700	407 (4,2%)	VB 02KK
609	176	B 54	NW	Von: L 909 Nach: K 18 Zählstelle: 5114 2202 BVWP: Ortsumgehung	9.700	184 (1,9%)	VB 04KB
610	177	B 243	NI	Von: Ortsanfang Barbis Nach: Osterhagen Zählstelle: 4328 0447 BVWP: Ortsumgehung	9.600	1.382 (14,4%)	VB 04KK
611	177	B 87	SN	Von: S 11/B 87 Nach: B 87/B 107 Eilenburg Zählstelle: 4541 1103 BVWP: Ortsumgehung	9.600	1.267 (13,2%)	VB 02KK WB* 24KK
612	177	B 20	BY	Von: Cham (B20 / CHA 3, Ri Sattelpeilst.) Nach: SR (AS Cham-Süd, B 20/B20/St 2146) Zählstelle: 6841 9154 BVWP: Ortsumgehung	9.600	1.181 (12,3%)	VB 02KK
613	177	B 5	MV	Von: Abzweig B191 Nach: Grabow L 08 Zählstelle: 2735 1708 BVWP: Ortsumgehung	9.600	1.066 (11,1%)	VB 04KB als A 14
614	177	B 249	HE	Von: Grebendorfer Hüttchen Nach: OD Frieda Zählstelle: 4826 0146 BVWP: Ortsumgehung	9.600	922 (9,6%)	VB 02KK
615	177	B 181	ST	Von: L 185, Günthersdorf Nach: L 184, Wallendorf Zählstelle: 4639 3099 BVWP: Ortsumgehung	9.600	730 (7,6%)	VB 02KK
616	177	B 8	HE	Von: OE Lindenholzhausen Nach: OA Niederbrechen Zählstelle: 5614 0203 BVWP: Ortsumgehung	9.600	576 (6,0%)	VB 02KK

Nr	Rang	Straße	BL	Infos	DTV	SV (SV%)	BVWP
617	177	B 31	BW	Von: B31/B34 Ludwigshafen Nach: B31/K7772 Goldbach Zählstelle: 8220 1101 BVWP: Ausbau	9.600	518 (5,4%)	VB 24KK
618	177	B 112	BB	Von: AS Forst, A 15 Nach: Forst, B 122 Zählstelle: 4253 3001 BVWP: Ortsumgehung	9.600	499 (5,2%)	VB 02KK
619	177	B 23	BY	Von: Emd. St 2060, Ettal N Nach: Emd. B2, Oberau Zählstelle: 8432 9352 BVWP: Ortsumgehung	9.600	470 (4,9%)	VB 02KK
620	177	B 286	BY	Von: B 287 / Bad Kissingen Nach: KG 6 / Arnshausen Zählstelle: 5826 9104 BVWP: Ortsumgehung	9.600	384 (4,0%)	VB 02KK
621	177	B 8	HE	Von: Emd. L 3449 Niederselters Nach: Emd. L 3030 Zählstelle: 5615 0207 BVWP: Ortsumgehung	9.600	326 (3,4%)	VB 02KK
622	177	B 519	HE	Von: Flörsheim L3028 Nach: Flörsheim (S) Zählstelle: 5916 0576 BVWP: Ortsumgehung	9.600	298 (3,1%)	VB 02KK
623	178	B 426	HE	Von: Pfungstadt/Hahn Nach: BAB A 67 Zählstelle: 6117 0505 BVWP: Ortsumgehung	9.500	1.102 (11,6%)	VB 02KK
624	178	B 68	NI	Von: Bersenbrück-Süd (B 68alt) Nach: L 76 Zählstelle: 3413 0424 BVWP: Ausbau	9.500	1.064 (11,2%)	VB 24KK
625	178	B 97	BB	Von: Spremberg, B 156 Nach: Groß Oßnig, L 472 Zählstelle: 4352 3622 BVWP: Ortsumgehung	9.500	998 (10,5%)	VB 02KK
626	178	B 4	TH	Von: Brünn Nach: Brattendorf Zählstelle: 5531 000 BVWP: Ortsumgehung	9.500	912 (9,6%)	VB 04KB als A 73
627	178	B 47	RP	Von: Kreisel Eisenberg Nach: K 76 Zählstelle: 6414 0065 BVWP: Ortsumgehung	9.500	627 (6,6%)	VB 02KK

Nr	Rang	Straße	BL	Infos	DTV	SV (SV%)	BVWP
628	179	B 51	NW	Von: B 64 Nach: L 588 Zählstelle: 4012 5329 BVWP: Ausbau	9.400	837 (8,9%)	VB 24KB
629	179	B 96	MV	Von: OA Neustrelitz (Kn. Nord) Nach: Kn. MST 19 (Tollenseheim) Zählstelle: 2644 1727 BVWP: Ausbau	9.400	808 (8,6%)	VB 24KK
630	179	B 62	TH	Von: OL Merkers Nach: L 1120 Zählstelle: 5126 6203 BVWP: Ortsumgehung	9.400	780 (8,3%)	VB 02KK
631	179	B 1	NW	Von: OD Geseke Nach: OD Salzkotten Zählstelle: 4317 2400 BVWP: Ortsumgehung	9.400	649 (6,9%)	VB 02KK
632	179	B 105	MV	Von: Knoten L11 Kröpelin Nach: Knoten DBR 6 Bad Doberan Zählstelle: 1837 0015 BVWP: Ortsumgehung	9.400	602 (6,4%)	VB 02KK
633	179	B 73	NI	Von: L 118 Nach: K 5 Abz. Altenbruch Zählstelle: 2118 0420 BVWP: Ortsumgehung	9.400	583 (6,2%)	VB 02KK
634	180	B 68	NI	Von: K 298 Nach: L 75 Zählstelle: 3313 0422 BVWP: Ortsumgehung	9.300	1.042 (11,2%)	VB 02KK
635	180	B 518	BW	Von: B518/L155 Wehr Nach: B518/B317/K6353 Schopfheim Zählstelle: 8313 1101 BVWP: Ortsumgehung	9.300	977 (10,5%)	VB 02KK
636	180	B 480	NW	Von: L 742 Wiemeringhausen Nach: L 743 Olsberg Zählstelle: 4616 2203 BVWP: Ortsumgehung	9.300	884 (9,5%)	VB 02KK
637	180	B 533	BY	Von: AS Hengersberg (A 3) Nach: Schwarzach Zählstelle: 7244 9100 BVWP: Ortsumgehung	9.300	818 (8,8%)	VB 02KK
638	180	B 525	NW	Von: L 580 Nach: K 13 Zählstelle: 4009 2402 BVWP: Ortsumgehung	9.300	716 (7,7%)	VB 02KK

Nr	Rang	Straße	BL	Infos	DTV	SV (SV%)	BVWP
639	180	B 112	BB	Von: Brieskow-Finken. L 373 Nach: Lossow, L 381 Zählstelle: 3753 2002 BVWP: Ortsumgehung	9.300	688 (7,4%)	VB 02KK
640	180	B 238	NW	Von: Ende OD Lemgo Nach: L861 Kalletal Zählstelle: 3919 2428 BVWP: Ortsumgehung	9.300	632 (6,8%)	VB 02KK
641	180	B 173	SN	Von: B 173/B 180 OM Flöha Nach: B 173/K 7706 Zählstelle: 5144 1106 BVWP: Ortsumgehung	9.300	586 (6,3%)	VB 02KK
642	180	B 95	SN	Von: B 95/S 232 Nach: B 95/S 233 Zählstelle: 5343 1109 BVWP: Ortsumgehung	9.300	521 (5,6%)	VB 02KK
643	180	B 11	BY	Von: Regen Nach: Dreieck Zählstelle: 7044 9104 BVWP: Ortsumgehung	9.300	456 (4,9%)	VB 02KK
644	180	B 49	HE	Von: Reiskirchen Nach: Grünberg Zählstelle: 5419 0504 BVWP: Ortsumgehung	9.300	381 (4,1%)	VB 02KK
645	181	B 175	SN	Von: B 175/K 7310/S 288 Nach: B 175/S 289 Zählstelle: 5141 1103 BVWP: Ortsumgehung	9.200	1.214 (13,2%)	VB 04KK
646	181	B 173	SN	Von: B 173/S 192 Nach: B 173/K 9080/S 36 Zählstelle: 4947 4231 BVWP: Ortsumgehung	9.200	902 (9,8%)	VB 02KK
647	181	B 299	BY	Von: Landshut Nach: Neumarkt (NM 12 in Mühlhausen) Zählstelle: 6734 9146 BVWP: Ortsumgehung	9.200	819 (8,9%)	VB 02KK
648	181	B 210	NI	Von: L2-2609 010 Nach: AS Emden-Ost (A 31) Zählstelle: 2609 0421 BVWP: Ortsumgehung	9.200	708 (7,7%)	VB 02KK
649	181	B 457	HE	Von: Hungen Nach: Langsdorf Zählstelle: 5519 0776 BVWP: Ausbau	9.200	616 (6,7%)	VB 24KK

Nr	Rang	Straße	BL	Infos	DTV	SV (SV%)	BVWP
650	181	B 169	BB	Von: Senftenberg, K 6602 Nach: AS Ruhland (A 13) Zählstelle: 4549 2001 BVWP: Ortsumgehung	9.200	524 (5,7%)	VB 02KK
651	181	B 299	BY	Von: OE Waldsassen Nach: St 2176 nördl. Mitterteich Zählstelle: 6039 9104 BVWP: Ortsumgehung	9.200	423 (4,6%)	VB 02KK
652	182	B 80	TH	Von: K 2160 G Nach: B 247 Leinefelde Zählstelle: 4627 0002 BVWP: Ortsumgehung	9.100	1.101 (12,1%)	VB 04KB als A 38
653	182	B 255	RP	Von: Emd. L 304 Nach: Emd. K 8 Hinterkirchen Zählstelle: 5413 0066 BVWP: Ortsumgehung	9.100	965 (10,6%)	VB 02KK
654	182	B 312	BW	Von: B312/K7503 Ringschnait Nach: B312/L265 Ochsenhausen Zählstelle: 7925 1102 BVWP: Ortsumgehung	9.100	801 (8,8%)	VB 02KK
655	182	B 62	HE	Von: Brungershausen Nach: Caldern Zählstelle: 5117 0403 BVWP: Ortsumgehung	9.100	710 (7,8%)	VB 02KK
656	182	B 34	BW	Von: B34/K6332 Wyhlen Nach: B34/B316 Rheinfeldern Zählstelle: 8412 1100 BVWP: Ortsumgehung	9.100	519 (5,7%)	VB 02KK
657	183	B 169	SN	Von: B 98/B 169 b. Zeithain Nach: B 169/S 89 Zählstelle: 4646 1102 BVWP: Ortsumgehung	9.000	1.431 (15,9%)	VB 02KK
658	183	B 19	BY	Von: B 26 / Werneck Nach: AS Werneck (A 70) Zählstelle: 6026 9201 BVWP: Ortsumgehung	9.000	864 (9,6%)	VB 02KK
659	183	B 101	SN	Von: B 101/S 210 Nach: B 101/S 235 Zählstelle: 5145 1103 BVWP: Ausbau	9.000	630 (7,0%)	VB 24KK
660	183	B 66	NW	Von: Ende OD Barntrop Nach: B1 östl. Barntrop Zählstelle: 4020 2449 BVWP: Ortsumgehung	9.000	594 (6,6%)	VB 02KK

Nr	Rang	Straße	BL	Infos	DTV	SV (SV%)	BVWP
661	183	B 212	NI	Von: B74 Berne Nach: L866 Zählstelle: 2816 0432 BVWP: Ortsumgehung	9.000	594 (6,6%)	VB 02KK
662	183	B 223	NW	Von: AS Kirchhellen-Nord (A 31) Nach: Schwickingsfeld Zählstelle: 4307 2383 BVWP: Ausbau	9.000	522 (5,8%)	VB 24KK
663	183	B 452	HE	Von: Rondell Hoheneiche Nach: Abzweig L 3403 Zählstelle: 4825 0112 BVWP: Ortsumgehung	9.000	504 (5,6%)	VB 02KK
664	183	B 260	RP	Von: Bad Ems, Bahnhofsbrücke Nach: OD Nassau Schloßpark Zählstelle: 5612 0081 BVWP: Ortsumgehung	9.000	414 (4,6%)	VB 02KK
665	183	B 455	HE	Von: Emd. B 3 Nach: Dorheim Zählstelle: 5618 0210 BVWP: Ortsumgehung	9.000	405 (4,5%)	VB 02KK
666	184	B 93	TH	Von: K 2070 Y/K 6010 Y Nach: K 2050 Y/K 5570 Y Zählstelle: 5040 4474 BVWP: Ortsumgehung	8.900	1.193 (13,4%)	VB 02KK
667	184	B 93	TH	Von: Lamdesgremue Sachsen Nach: L 1354 Zählstelle: 5140 0001 BVWP: Ortsumgehung	8.900	792 (8,9%)	VB 02KK
668	184	B 169	BB	Von: Drebkau, L 52 Nach: Allmosen, B 96 Zählstelle: 4351 2002 BVWP: Ortsumgehung	8.900	783 (8,8%)	VB 02KK
669	184	B 106	MV	Von: Ludwigslust B191 Nach: AS Ludwigslust (A 24) Zählstelle: 2634 0103 BVWP: Ortsumgehung	8.900	774 (8,7%)	VB 04KB als A 14
670	184	B 388	BY	Von: ED 15 Maria/Thalheim Nach: B 15/ED 26 Taufkirchen Zählstelle: 7638 9105 BVWP: Ortsumgehung	8.900	739 (8,3%)	VB 02KK
671	184	B 4	TH	Von: L 2165 Nach: L 2142 Zählstelle: 4831 0001 BVWP: Ortsumgehung	8.900	659 (7,4%)	VB 02KK WB 24KK

Nr	Rang	Straße	BL	Infos	DTV	SV (SV%)	BVWP
672	184	B 237	NW	Von: Wipperfürth Nach: Ohl Zählstelle: 4810 2206 BVWP: Ortsumgehung	8.900	596 (6,7%)	VB 02KK
673	184	B 85	BY	Von: L2127 Tittling Nach: L2323 Ruderting Zählstelle: 7346 9140 BVWP: Ortsumgehung	8.900	587 (6,6%)	VB 02KK
674	184	B 112	BB	Von: OA Frankfurt (O), B 5 Nach: Lebus, B 167 Zählstelle: 3653 2005 BVWP: Ortsumgehung	8.900	365 (4,1%)	VB 02KK
675	184	B 221	NW	Von: L 19 Nach: KV Zählstelle: 4803 2202 BVWP: Ortsumgehung	8.900	356 (4,0%)	VB 02KK
676	184	B 3	BW	Von: B3/B500 OU Baden-Baden Nach: B3/K9611 Baden-Baden Sandweier Zählstelle: 7115 1112 BVWP: Ortsumgehung	8.900	196 (2,2%)	VB 02KK
677	185	B 169	SN	Von: B 169/S 30 Nach: B 169/S 86 Zählstelle: 4745 1105 BVWP: Ortsumgehung	8.800	1.734 (19,7%)	VB 04KK
678	185	B 252	HE	Von: Herzhausen Nach: Dorffitter Zählstelle: 4719 0210 BVWP: Ortsumgehung	8.800	1.672 (19,0%)	VB 02KK
679	185	B 311	BW	Von: B311/L227 Tuttlingen Nach: B311/L440 Neuhausen Zählstelle: 8019 1101 BVWP: Ortsumgehung Neuhausen; Kreuzstraßentunnel Tuttlingen	8.800	1.109 (12,6%)	VB 02KK
680	185	B 87	SN	Von: B 87/K 7424 Nach: B 87/K 7422 Zählstelle: 4541 1104 BVWP: Ortsumgehung	8.800	651 (7,4%)	VB 04KK
681	185	B 79	ST	Von: B 79 / K 1322 Nach: B 79 / L 24 / Harsleben Zählstelle: 4132 4032 BVWP: Ortsumgehung	8.800	519 (5,9%)	VB 02KK
682	185	B 456	HE	Von: Emd. K 412 / K423 Nach: Emd. K 411 Weilburg Zählstelle: 5515 6403 BVWP: Ortsumgehung	8.800	326 (3,7%)	VB 02KK

Nr	Rang	Straße	BL	Infos	DTV	SV (SV%)	BVWP
683	186	B 314	BW	Von: B314/L158/K6506 Untereggingen Nach: B315/K6597 Grimmelshofen Zählstelle: 8216 1103 BVWP: Ortsumgehung	8.700	1.653 (19,0%)	VB 02KK
684	186	B 426	HE	Von: L 3361 Nach: Pfungstadt/Hahn Zählstelle: 6217 0544 BVWP: Ortsumgehung	8.700	1.227 (14,1%)	VB 02KK
685	186	B 525	NW	Von: K 58 Nach: K 46 Zählstelle: 4009 2400 BVWP: Ortsumgehung	8.700	879 (10,1%)	VB 02KK
686	186	B 91	ST	Von: L 191 / Theißen Nach: L 190 Zählstelle: 4838 3049 BVWP: Ortsumgehung	8.700	766 (8,8%)	VB 02KK
687	186	B 59	NW	Von: K 26 Nach: K 31 Zählstelle: 4905 2201 BVWP: Ortsumgehung	8.700	687 (7,9%)	VB 02KK
688	186	B 236	NW	Von: L 715 Nach: B 55 Grevenbrück Zählstelle: 4814 2306 BVWP: Ortsumgehung	8.700	635 (7,3%)	VB 02KK
689	186	B 5	SH	Von: B 200 nördl. Hussum Nach: L 273 Zählstelle: 1420 0256 BVWP: Ortsumgehung	8.700	626 (7,2%)	VB 02KK
690	186	B 59	NW	Von: KV L 375 Nach: K 26 Zählstelle: 4906 2203 BVWP: Ortsumgehung	8.700	592 (6,8%)	VB 02KK
691	186	B 95	SN	Von: B 95/S 259 Nach: B 95/B 180 Burkhardtsdorf Zählstelle: 5343 1108 BVWP: Ortsumgehung	8.700	496 (5,7%)	VB 02KK
692	186	B 502	SH	Von: Emd. K 24 Nach: Emd. K 44 Zählstelle: 1627 0306 BVWP: Ortsumgehung	8.700	165 (1,9%)	VB 04KK
693	187	B 4	NI	Von: Holdenstedt (AS K 17) Nach: Uelzen (S), (AS L 270) Zählstelle: 3029 4235 BVWP: Ortsumgehung	8.600	1.746 (20,3%)	VB 02KK

Nr	Rang	Straße	BL	Infos	DTV	SV (SV%)	BVWP
694	187	B 80	TH	Von: L 2049 Nach: L 1035 Zählstelle: 4529 0002 BVWP: Ortsumgehung	8.600	1.178 (13,7%)	VB 04KB als A 38
695	187	B 254	HE	Von: Maar Nach: Reuters Zählstelle: 5322 0310 BVWP: Ortsumgehung	8.600	1.118 (13,0%)	VB 02KK
696	187	B 289	BY	Von: BAG Nach: AS KR. KU 6 (MAINLEUS-WEST) Zählstelle: 5834 9170 BVWP: Ortsumgehung	8.600	834 (9,7%)	VB 02KK
697	187	B 13	BY	Von: AS Ansbach (A 6) Nach: Merkendorf Zählstelle: 6730 9216 BVWP: Ortsumgehung	8.600	791 (9,2%)	VB 02KK
698	187	B 466	BY	Von: Gunzenhausen-Ost Nach: Geislohe Zählstelle: 6830 9105 BVWP: Ortsumgehung	8.600	671 (7,8%)	VB 02KK
699	187	B 173	SN	Von: B 173/S 295 Nach: B 94/B 173 Reichenbach Zählstelle: 5339 1103 BVWP: Ortsumgehung	8.600	662 (7,7%)	VB 02KK
700	187	B 41	RP	Von: L 174 Nach: L 173 Zählstelle: 6309 0011 BVWP: Ortsumgehung	8.600	645 (7,5%)	VB 02KK
701	187	B 6	ST	Von: B 6 / A 9 / LG SN Nach: B 6 / L 168 / Gröbers Zählstelle: 4538 3009 BVWP: Ortsumgehung	8.600	628 (7,3%)	VB 02KB
702	187	B 58	NW	Von: K 28 Nach: L 794 Zählstelle: 4213 2302 BVWP: Ortsumgehung	8.600	593 (6,9%)	VB 02KK
703	187	B 463	BW	Von: B463/L572 Dillweissenstein Nach: B463/L338 Unterreichenbach Zählstelle: 7118 1102 BVWP: Ortsumgehung	8.600	525 (6,1%)	VB 02KK
704	187	B 173	SN	Von: B 173/K 7331 Nach: B 173/K 7307 Zählstelle: 5241 1101 BVWP: Ortsumgehung	8.600	482 (5,6%)	VB 02KK

Nr	Rang	Straße	BL	Infos	DTV	SV (SV%)	BVWP
705	188	B 25	BY	Von: Wallerstein Emd. St 1060 W Nach: Nördlingen Emd. B 29 Zählstelle: 7128 9155 BVWP: Ortsumgehung	8.500	1.649 (19,4%)	VB 02KK
706	188	B 104	SH	Von: Schlutup K 16 (Westen) Nach: Landesgrenze MV (Osten) Zählstelle: 2130 0201 BVWP: Ortsumgehung	8.500	978 (11,5%)	VB 02KK
707	188	B 169	BB	Von: AS Ruhland (A 13) Nach: Lauchhammer, L 63 Zählstelle: 4548 2001 BVWP: Ortsumgehung	8.500	901 (10,6%)	VB 02KK
708	188	B 5	BB	Von: Bückwitz, B 102 Nach: Wusterh, L 142 Zählstelle: 3140 2040 BVWP: Ortsumgehung	8.500	884 (10,4%)	VB 02KK
709	188	B 189	ST	Von: L 16 Nach: L 35 / K 1051 / SM-Gr. Zählstelle: 3337 6035 BVWP: Ortsumgehung	8.500	842 (9,9%)	VB 04KB als A 14
710	188	B 96	BB	Von: Löwenberg, B 167 n, Liebenw Nach: Gransee, L 22 n, Zehdenick Zählstelle: 3044 2050 BVWP: Ortsumgehung	8.500	825 (9,7%)	VB 02KK
711	188	B 189	ST	Von: L 53 / K 1187 Nach: 2. L 30 Zählstelle: 3436 6031 BVWP: Ortsumgehung	8.500	782 (9,2%)	VB 04KB als A 14
712	188	B 109	MV	Von: Abzw, L 31 (Ducherow) Nach: Anklam (Pasewalker Allee) Zählstelle: 2148 1736 BVWP: Ortsumgehung	8.500	740 (8,7%)	VB 02KK
713	188	B 39	BW	Von: B39/L1035 Willsbach Nach: B39/L1111 Löwenstein Zählstelle: 6822 1101 BVWP: Ortsumgehung	8.500	655 (7,7%)	VB 02KK
714	188	B 66	NW	Von: L936 Nach: Beginn OD Lemgo Zählstelle: 3919 2382 BVWP: Ortsumgehung	8.500	306 (3,6%)	VB 02KK
715	188	B 221	NW	Von: L 117 Heinsberg Nach: OD Heinsberg Zählstelle: 4902 2201 BVWP: Ortsumgehung	8.500	264 (3,1%)	VB 02KK

Nr	Rang	Straße	BL	Infos	DTV	SV (SV%)	BVWP
716	189	B 80	TH	Von: L 1001/L 2009 Nach: L 2003 Zählstelle: 4625 4444 BVWP: Ortsumgehung	8.400	1.378 (16,4%)	VB 04KB als A 38
717	189	B 44	HE	Von: Amtsgrenze Nach: Klein Rohrheim Zählstelle: 6216 0501 BVWP: Ortsumgehung	8.400	748 (8,9%)	VB 02KK
718	189	B 84	HE	Von: OE Hünfeld Nach: AS L 3173 (Abzweig Grossentaft) Zählstelle: 5324 0504 BVWP: Ortsumgehung	8.400	722 (8,6%)	VB 02KK
719	189	B 216	NI	Von: Bavendorf (K 14) Nach: Dahlenburg (L 232) Zählstelle: 2829 4711 BVWP: Ortsumgehung	8.400	714 (8,5%)	VB 02KK
720	189	B 237	NW	Von: Bergisch Born Nach: L 68/K 3 Zählstelle: 4809 2207 BVWP: Ortsumgehung	8.400	664 (7,9%)	VB 02KK
721	189	B 28	BW	Von: B28/K5301 Oberkirch, Obere Linde Nach: B28/L92 Oppenau Zählstelle: 7514 1101 BVWP: Ortsumgehung	8.400	588 (7,0%)	VB 02KK
722	189	B 56	NW	Von: Essig Nach: Kuchenheim Zählstelle: 5307 2205 BVWP: Ortsumgehung	8.400	554 (6,6%)	VB 02KK
723	189	B 22	BY	Von: Emd. KR. BT 17 (LEHEN) Nach: Emd. KR. BT 3 (SEYBOTHENREUTH) Zählstelle: 6035 9165 BVWP: Ortsumgehung	8.400	546 (6,5%)	VB 02KK
724	189	B 50	RP	Von: K 59 Ri. Platten Nach: B 53 Ri. Kreisel Zeltingen Zählstelle: 6007 0033 BVWP: Neubau	8.400	470 (5,6%)	VB 04KK
725	189	B 178	SN	Von: B 99/B 178 b. Zittau Nach: B 178/K 8617 Zählstelle: 5054 1107 BVWP: Ortsumgehung	8.400	454 (5,4%)	VB 02KK
726	189	B 257	RP	Von: K 94 Abfahrt Alsdorf Nach: K 94 Abfahrt Niederweis Zählstelle: 6104 7139 BVWP: Ortsumgehung	8.400	445 (5,3%)	VB 02KK

Nr	Rang	Straße	BL	Infos	DTV	SV (SV%)	BVWP
727	189	B 258	NW	Von: K2 Nach: L214 Zählstelle: 5403 2203 BVWP: Ortsumgehung	8.400	370 (4,4%)	VB 02KK
728	189	B 56	NW	Von: K 1 KV Nach: L 410 Zählstelle: 5001 1202 BVWP: Ortsumgehung	8.400	353 (4,2%)	VB 02KK
729	190	B 184	ST	Von: K 1776 Nach: B 184 OA Zerbst Zählstelle: 4139 2086 BVWP: Ortsumgehung	8.300	764 (9,2%)	VB 02KK
730	190	B 3	NI	Von: Gr. Hehlen Nach: Wolthausen Zählstelle: 3326 0402 BVWP: Ortsumgehung	8.300	714 (8,6%)	VB 02KK
731	190	B 73	NI	Von: L 111 Nach: L 144 Cadenberge Zählstelle: 2120 0926 BVWP: Ortsumgehung	8.300	714 (8,6%)	VB 02KK
732	190	B 198	MV	Von: Knotenpunkt L 252 Nach: OE Neustrelitz Zählstelle: 2644 0119 BVWP: Ortsumgehung	8.300	689 (8,3%)	VB 02KK
733	190	B 297	BW	Von: B297/L1154 Lorch Ri. Kloster Nach: B29 Auf-und Abfahrt Lorch Ost Zählstelle: 7224 1108 BVWP: Ortsumgehung	8.300	623 (7,5%)	VB 02KK
734	190	B 56	NW	Von: L 227 Nach: L 272 Zählstelle: 5002 2201 BVWP: Ortsumgehung	8.300	540 (6,5%)	VB 02KK
735	191	B 213	NI	Von: K 161 Nach: L 837 Zählstelle: 3212 0446 BVWP: Ortsumgehung	8.200	2.558 (31,2%)	VB 02KK
736	191	B 189	ST	Von: L 29 Dolle Nach: SBA-Gr. Stendal Zählstelle: 3535 5068 BVWP: Ortsumgehung	8.200	1.173 (14,3%)	VB 04KB als A 14
737	191	B 189	ST	Von: SBA-Gr. Magdeburg Nach: L 53 / K 1187 Zählstelle: 3536 6030 BVWP: Ortsumgehung	8.200	1.173 (14,3%)	VB 04KB als A 14

Nr	Rang	Straße	BL	Infos	DTV	SV (SV%)	BVWP
738	191	B 311	BW	Von: B311/B312 Riedlingen Nach: B311/K7588 Unlingen Zählstelle: 7823 1100 BVWP: Ortsumgehung	8.200	1.132 (13,8%)	VB 02KK
739	191	B 175	SN	Von: A 4 AS Glauchau-Ost (64) Nach: B 175/K 7310/S 288 Zählstelle: 5141 1108 BVWP: Ortsumgehung	8.200	1.050 (12,8%)	VB 04KK
740	191	B 189	ST	Von: L 35 / K 1051 / SM-Gr. Nach: L 13 / L 14 / Osterburg Zählstelle: 3236 3829 BVWP: Ortsumgehung	8.200	902 (11,0%)	VB 04KB als A 14
741	191	B 175	SN	Von: B 169/B 175 Döbeln Nach: B 175/B 176 b. Hartha Zählstelle: 4843 1102 BVWP: Ortsumgehung	8.200	795 (9,7%)	VB 02KK
742	191	B 247	TH	Von: L 2017 Worbis Nach: L 20177 Teistungen Zählstelle: 4527 0002 BVWP: Ortsumgehung	8.200	705 (8,6%)	VB 02KK
743	191	B 6	ST	Von: B 6 / OE Quedlinburg Nach: B 6 / K 2358 / K 2359 / Westerhausen Zählstelle: 4232 4319 BVWP: Ortsumgehung	8.200	689 (8,4%)	VB 04KB
744	191	B 229	NW	Von: B 236 Werdohl Nach: L 656 Zählstelle: 4712 2207 BVWP: Ortsumgehung	8.200	640 (7,8%)	VB 02KK
745	191	B 73	NI	Von: L 144 Nach: K 16 Ottendorf Zählstelle: 2119 0421 BVWP: Ortsumgehung	8.200	631 (7,7%)	VB 02KK
746	191	B 62	HE	Von: Eckelshausen Nach: Abzw. Friedensdorf Zählstelle: 5117 0117 BVWP: Ortsumgehung	8.200	541 (6,6%)	VB 02KK
747	191	B 483	NW	Von: K 8 Nach: L 527 Zählstelle: 4709 2253 BVWP: Ortsumgehung	8.200	517 (6,3%)	VB 02KK
748	191	B 169	BB	Von: Allmosen, B 156 Nach: Senftenberg, B 96 Zählstelle: 4450 2003 BVWP: Ortsumgehung	8.200	492 (6,0%)	VB 02KK

Nr	Rang	Straße	BL	Infos	DTV	SV (SV%)	BVWP
749	191	B 178	SN	Von: B 178/K 8617 Nach: B 178/S 128 Zählstelle: 5054 1108 BVWP: Ortsumgehung	8.200	402 (4,9%)	VB 02KK
750	191	B 179	BB	Von: Bestensee, B 246 Nach: Königs Wusterhausen L 30 Zählstelle: 3747 2050 BVWP: Ortsumgehung	8.200	344 (4,2%)	VB 02KK
751	191	B 519	HE	Von: Flörsheim L3006 Nach: Weilbach B40 Zählstelle: 5916 0515 BVWP: Ortsumgehung	8.200	312 (3,8%)	VB 02KK
752	192	B 5	BB	Von: Berge, L 173 Nach: L 99 n, Retzow Zählstelle: 3342 2010 BVWP: Ortsumgehung	8.100	1.037 (12,8%)	VB 02KK
753	192	B 54	NW	Von: L 723 Nach: BAG Zählstelle: 5214 2201 BVWP: Ortsumgehung	8.100	996 (12,3%)	VB 04KB
754	192	B 64	NW	Von: L 890, Brakel Nach: B 83, Höxter Zählstelle: 4221 2203 BVWP: Ortsumgehung	8.100	907 (11,2%)	VB 02KK
755	192	B 6	ST	Von: B 6 / K 2362 Nach: B 6 / L 66 Zählstelle: 4233 3853 BVWP: Ortsumgehung	8.100	891 (11,0%)	VB 04KB
756	192	B 93	TH	Von: L 2171 Nach: K 2060 Y Zählstelle: 5040 0002 BVWP: Ortsumgehung	8.100	761 (9,4%)	VB 02KK
757	192	B 64	NI	Von: B 64 / L 580 / K 71 Negenborn Nach: B 64 / B 240 Eschershausen Zählstelle: 4023 0407 BVWP: Ortsumgehung	8.100	689 (8,5%)	VB 02KK
758	192	B 210	NI	Von: Aurich Nach: Ogenbargen Zählstelle: 2411 0441 BVWP: Ortsumgehung	8.100	535 (6,6%)	VB 02KK
759	192	B 37	RP	Von: B 48 Hochspeyer Nach: B 48 Fischbach Zählstelle: 6513 0017 BVWP: Ortsumgehung	8.100	267 (3,3%)	VB 02KK

Nr	Rang	Straße	BL	Infos	DTV	SV (SV%)	BVWP
760	192	B 27	BW	Von: B27/K6582 Altenburg-Hardt Nach: B27 BA-Grenze Schweiz Zählstelle: 8317 1102 BVWP: Neubau	8.100	211 (2,6%)	VB 02KK
761	193	B 7	NW	Von: B480 Altenbüren Nach: B480 Brilon Zählstelle: 4517 2414 BVWP: Ortsumgehung	8.000	1.248 (15,6%)	VB 02KK
762	193	B 4	TH	Von: Ratscher Nach: Schleusingen Zählstelle: 5430 0005 BVWP: Ortsumgehung	8.000	904 (11,3%)	VB 04KB als A 73
763	193	B 101	BB	Von: Elsterwerda, B 169 Nach: Bad Liebenwerda, B 183 Zählstelle: 4446 2002 BVWP: Ortsumgehung	8.000	800 (10,0%)	VB 02KK
764	193	B 62	NW	Von: L 720 Nach: K 42 Zählstelle: 4915 2200 BVWP: Ortsumgehung	8.000	616 (7,7%)	VB 02KK
765	193	B 88	TH	Von: L 1025/L 1028 Nach: L 1028 Zählstelle: 5129 0001 BVWP: Neubau	8.000	608 (7,6%)	VB 02KK
766	193	B 62	NW	Von: K 9 Landesgrenze RP Nach: L 531 Zählstelle: 5113 2201 BVWP: Ortsumgehung	8.000	592 (7,4%)	VB 02KK
767	193	B 19	BW	Von: Kreuzung B 19 -L 1025 -K 2312 Nach: Kreuzung B 19 -B 290 bei Bad Mergentheim Zählstelle: 6524 1100 BVWP: Ortsumgehung	8.000	560 (7,0%)	VB 02KK
768	193	B 85	TH	Von: L 1106/L 2384 Nach: L 1107 Zählstelle: 5334 0001 BVWP: Ausbau	8.000	504 (6,3%)	VB 24KK
769	193	B 104	MV	Von: OA Pasewalk Nach: OE Löcknitz Zählstelle: 2550 1739 BVWP: Ortsumgehung	8.000	496 (6,2%)	VB 02KK
770	193	B 101	SN	Von: B 101/S 267 Nach: B 101/S 266 Zählstelle: 5443 1102 BVWP: Ortsumgehung	8.000	472 (5,9%)	VB 02KK

Nr	Rang	Straße	BL	Infos	DTV	SV (SV%)	BVWP
771	193	B 178	SN	Von: B 178/S 128 Nach: B 178/S 144 Zählstelle: 4954 1105 BVWP: Ortsumgehung	8.000	432 (5,4%)	VB 02KK
772	193	B 463	BW	Von: B463/K4312 Nach: B463/K4308 in Hirsau Zählstelle: 7218 1106 BVWP: Ortsumgehung	8.000	392 (4,9%)	VB 02KK
773	193	B 37	RP	Von: L 504 Nach: B 48 Hochspeyer Zählstelle: 6513 7017 BVWP: Ortsumgehung	8.000	248 (3,1%)	VB 02KK
774	193	B 229	NW	Von: L 407 Nach: L 74 Zählstelle: 4808 2201 BVWP: Neubau	8.000	216 (2,7%)	VB 02KK
775	194	B 252	HE	Von: Münchhausen Nach: Abzweig K 117 (Ernstshsn.) Zählstelle: 5018 0609 BVWP: Ortsumgehung	7.900	1.201 (15,2%)	VB 02KK
776	194	B 55	NW	Von: B516 Belecke Nach: L734 Zählstelle: 4416 2206 BVWP: Ortsumgehung	7.900	1.106 (14,0%)	VB 02KK
777	194	B 62	HE	Von: Caldern Nach: Gossfelden Zählstelle: 5118 0404 BVWP: Ortsumgehung	7.900	719 (9,1%)	VB 02KK
778	194	B 87	SN	Von: B 87 Nach: B 87/S 79 Zählstelle: 4541 1101 BVWP: Ortsumgehung	7.900	640 (8,1%)	VB 04KK
779	194	B 221	NW	Von: L 126 Nach: K 9 Zählstelle: 4803 2206 BVWP: Ortsumgehung	7.900	395 (5,0%)	VB 02KK
780	194	B 465	BW	Von: B465/L273 Biberach (Bismarkring) Nach: B465/K7528 Schemmerhofen Zählstelle: 7824 1105 BVWP: Ortsumgehung	7.900	395 (5,0%)	VB 02KK
781	195	B 4	TH	Von: Kreuz L 1034 Sondershausen Nach: L 2083 Zählstelle: 4530 4421 BVWP: Ortsumgehung	7.800	1.201 (15,4%)	VB 02KK

Nr	Rang	Straße	BL	Infos	DTV	SV (SV%)	BVWP
782	195	B 16	BY	Von: Hoechstädt OE Nach: Donaumünster Zählstelle: 7329 9125 BVWP: Ortsumgehung	7.800	1.131 (14,5%)	VB 02KK
783	195	B 5	BB	Von: B 189 Perleberg Nach: Premslin, K 7920 Zählstelle: 2937 2010 BVWP: Ortsumgehung	7.800	1.076 (13,8%)	VB 04KB als A 14
784	195	B 96	SN	Von: B 96/K 9207 Nach: B 96/S 108 Zählstelle: 4551 1100 BVWP: Ortsumgehung	7.800	733 (9,4%)	VB 02KK
785	195	B 56	NW	Von: Essig Nach: Kuchenheim Zählstelle: 5307 2211 BVWP: Ortsumgehung	7.800	523 (6,7%)	VB 02KK
786	195	B 57	NW	Von: KP -B56 b. Setterich Nach: KP -K6 Zählstelle: 5003 2204 BVWP: Ortsumgehung	7.800	523 (6,7%)	VB 02KK
787	195	B 480	NW	Von: K 15 Olsberg Nach: B 7 Altenbüren Zählstelle: 4617 2403 BVWP: Ortsumgehung	7.800	460 (5,9%)	VB 02KK
788	195	B 86	ST	Von: B 80 Riestedt Nach: L 223 Zählstelle: 4534 1259 BVWP: Ortsumgehung	7.800	452 (5,8%)	VB 02KK
789	195	B 102	BB	Von: OA Brandenburg Nach: Pritzerbe, L 99 Zählstelle: 3540 2050 BVWP: Ortsumgehung	7.800	445 (5,7%)	VB 02KK
790	195	B 260	RP	Von: K 65 Nievern Nach: Trog-Abfahrt Kreisel Zählstelle: 5612 0951 BVWP: Ortsumgehung	7.800	367 (4,7%)	VB 02KK
791	195	B 226	NW	Von: B 234 b. Wetter (Ruhr) Nach: L 675 Zählstelle: 4610 2205 BVWP: Ruhrbrücke	7.800	343 (4,4%)	VB 02KK
792	195	B 172	SN	Von: B 172/S 165 Nach: B 172/S 171 Pirna Zählstelle: 5050 1101 BVWP: Ortsumgehung	7.800	234 (3,0%)	VB 04KK

Nr	Rang	Straße	BL	Infos	DTV	SV (SV%)	BVWP
793	195	B 271	RP	Von: K 1 Nach: K 2 Zählstelle: 6415 0120 BVWP: Ortsumgehung	7.800	211 (2,7%)	VB 02KK
794	196	B 20	BY	Von: Cham (B20 / 3, Ri Sattelpeilst.) Nach: SR (B20 / SR 43, Ri Gossersdf.) Zählstelle: 6841 9186 BVWP: Ortsumgehung	7.700	1.247 (16,2%)	VB 02KK
795	196	B 189	BB	Von: Pritzwalk, L 154 Nach: AS Pritzwalk, A 24 Zählstelle: 2840 3679 BVWP: Ortsumgehung	7.700	1.070 (13,9%)	VB 02KK
796	196	B 19	TH	Von: Nähe Untermaßfeld Nach: L 2621 Zählstelle: 5428 4466 BVWP: Neubau	7.700	993 (12,9%)	VB 02KK
797	196	B 247	TH	Von: L 2017 Nach: L 1009 Zählstelle: 4527 0001 BVWP: Ortsumgehung	7.700	685 (8,9%)	VB 02KK
798	196	B 403	NI	Von: L 44 Nach: L 43 Zählstelle: 3507 0472 BVWP: Ortsumgehung	7.700	601 (7,8%)	VB 02KK
799	196	B 266	RP	Von: Überführung Lohrsdorf Nach: Überführung Heimersheim Zählstelle: 5409 0464 BVWP: Neubau	7.700	578 (7,5%)	VB 02KK
800	196	B 446	NI	Von: Seulingen Nach: Westerode Zählstelle: 4427 0479 BVWP: Ortsumgehung	7.700	508 (6,6%)	VB 02KK
801	196	B 173	SN	Von: B 173/S 203 Nach: B 101/B 173 Freiberg Zählstelle: 5045 1108 BVWP: Ortsumgehung	7.700	462 (6,0%)	VB 02KK
802	197	B 20	BY	Von: Ascha Nach: Landkreisgrenze Zählstelle: 6941 9100 BVWP: Ortsumgehung	7.600	1.558 (20,5%)	VB 02KK
803	197	B 173	BY	Von: Emd. St2207 Nach: OU Wallenfels Zählstelle: 5734 9255 BVWP: Ortsumgehung	7.600	1.155 (15,2%)	VB 02KK

Nr	Rang	Straße	BL	Infos	DTV	SV (SV%)	BVWP
804	197	B 80	TH	Von: L 1011 Nach: L 1016 Zählstelle: 4529 0001 BVWP: Ortsumgehung	7.600	1.140 (15,0%)	VB 04KB als A 38
805	197	B 51	NI	Von: B 51/L 345/L 853 Nach: B 51/B 214 Diepholz Zählstelle: 3416 0422 BVWP: Ortsumgehung	7.600	1.018 (13,4%)	VB 02KK
806	197	B 61	NI	Von: B 61/L 349 Barenburg Nach: B 61/B 214 Sulingen Zählstelle: 3318 0433 BVWP: Ortsumgehung	7.600	1.018 (13,4%)	VB 02KK
807	197	B 4	BY	Von: AS Coburg COs 27 Nach: AS Coburg A 73 Zählstelle: 5731 9116 BVWP: Ortsumgehung	7.600	836 (11,0%)	VB 04KK
808	197	B 54	NW	Von: L 711 Nach: K 6 Zählstelle: 4913 2202 BVWP: Ortsumgehung	7.600	775 (10,2%)	VB 04KB
809	197	B 189	BB	Von: AS Pritzwalk, A 24 Nach: AS Wittstock, A 19 Zählstelle: 2840 3110 BVWP: Ortsumgehung	7.600	775 (10,2%)	VB 02KK
810	197	B 191	MV	Von: AS Neustadt-Glewe (A 24) Nach: OE Parchim Zählstelle: 2536 0173 BVWP: Ortsumgehung	7.600	775 (10,2%)	VB 02KK
811	197	B 1	ST	Von: B 1 / OE Burg Nach: B 1 / L 54 / Hohenseeden / SM-Gr. Zählstelle: 3737 5007 BVWP: Ortsumgehung	7.600	646 (8,5%)	VB 02KK
812	197	B 173	SN	Von: B 173/K 7817 Nach: B 173/S 289 Zählstelle: 5340 1103 BVWP: Ortsumgehung	7.600	600 (7,9%)	VB 02KK
813	197	B 237	NW	Von: Wiehagen Nach: Hückeswagen Zählstelle: 4809 2209 BVWP: Ortsumgehung	7.600	456 (6,0%)	VB 02KK
814	197	B 57	NW	Von: Ortsausgang Setterich Nach: KP -K6 Zählstelle: 5003 2205 BVWP: Ortsumgehung	7.600	448 (5,9%)	VB 02KK

Nr	Rang	Straße	BL	Infos	DTV	SV (SV%)	BVWP
815	197	B 17	BY	Von: OAL 1 Nach: St 2059, Steingaden Zählstelle: 8330 9231 BVWP: Ortsumgehung	7.600	410 (5,4%)	VB 02KK
816	197	B 517	NW	Von: B 54 Kromabach Nach: K 18 Zählstelle: 4913 2208 BVWP: Ortsumgehung	7.600	395 (5,2%)	VB 02KK
817	197	B 399	NW	Von: K29 Nach: K27 Zählstelle: 5204 2204 BVWP: Ortsumgehung	7.600	236 (3,1%)	VB 02KK
818	198	B 80	TH	Von: L 1015 Nach: L 2048 Zählstelle: 4528 4445 BVWP: Ortsumgehung	7.500	1.710 (22,8%)	VB 04KB als A 38
819	198	B 475	NW	Von: B 58 Neubeckum Nach: L 882 Zählstelle: 4214 2320 BVWP: Ortsumgehung	7.500	1.470 (19,6%)	VB 02KK
820	198	B 98	SN	Von: A 13 AS Thiendorf (20) Nach: B 98/S 91 Zählstelle: 4648 1100 BVWP: Ortsumgehung	7.500	1.448 (19,3%)	VB 02KK
821	198	B 6	ST	Von: B 6 / 2. L 75 Nach: B 6 / K 2362 Zählstelle: 4233 4312 BVWP: Ortsumgehung	7.500	780 (10,4%)	VB 04KB
822	198	B 247	TH	Von: K 2160 G Nach: K 2170 G Zählstelle: 4627 0013 BVWP: Ortsumgehung	7.500	735 (9,8%)	VB 02KK
823	198	B 74	NI	Von: L 114 Elm Nach: B 71/B 74 Bremervörde Zählstelle: 2521 0434 BVWP: Ortsumgehung	7.500	615 (8,2%)	VB 02KK
824	198	B 41	SL	Von: B41/L315, Asweiler Nach: B41/L322, Wolfersweiler Zählstelle: 6409 0262 BVWP: Ortsumgehung	7.500	473 (6,3%)	VB 02KK
825	198	B 239	NW	Von: Bad Meinberg, Brunnenstraße Nach: L 954 Zählstelle: 4119 2283 BVWP: Ortsumgehung	7.500	390 (5,2%)	VB 02KK

Nr	Rang	Straße	BL	Infos	DTV	SV (SV%)	BVWP
826	198	B 299	BY	Von: NEW 5 in Pressath Nach: B 299a südl. Pressath Zählstelle: 6237 9104 BVWP: Ortsumgehung	7.500	263 (3,5%)	VB 02KK
827	198	B 54	NW	Von: L 723 Nach: L 909 Zählstelle: 5114 2201 BVWP: Ortsumgehung	7.500	128 (1,7%)	VB 04KB
828	199	B 189	ST	Von: L 9 Nach: L 12 / K 1020 Zählstelle: 3136 3844 BVWP: Ortsumgehung	7.400	1.561 (21,1%)	VB 04KB als A 14
829	199	B 80	TH	Von: L 2011 Nach: L 2005 Zählstelle: 4626 0002 BVWP: Ortsumgehung	7.400	1.103 (14,9%)	VB 04KB als A 38
830	199	B 169	BB	Von: Lauchhammer, L 63 Nach: Elsterwerda, B 101 Zählstelle: 4547 3635 BVWP: Ortsumgehung	7.400	866 (11,7%)	VB 02KK
831	199	B 7	NW	Von: L743 Nach: B480 Altenbüren Zählstelle: 4616 2202 BVWP: Ortsumgehung	7.400	740 (10,0%)	VB 02KK
832	199	B 4	TH	Von: Straußfurt Nach: Greußen Zählstelle: 4831 0002 BVWP: Ortsumgehung	7.400	710 (9,6%)	VB 02KK
833	199	B 4	TH	Von: L 2130 Nach: L 2133 Zählstelle: 4731 0100 BVWP: Ortsumgehung	7.400	681 (9,2%)	VB 02KK
834	199	B 480	NW	Von: L 549, Wünnenberg Nach: L 754, Haaren Zählstelle: 4418 2201 BVWP: Ortsumgehung	7.400	659 (8,9%)	VB 02KK
835	199	B 1	NI	Von: B 1 / Hameln Fluthamelstraße Nach: B 1 / K 15 Zählstelle: 3822 3364 BVWP: Ortsumgehung	7.400	496 (6,7%)	VB 02KK
836	199	B 321	MV	Von: Abzweig K22 Nach: Kreuzung BAB A 24 Zählstelle: 2533 0071 BVWP: Ortsumgehung	7.400	488 (6,6%)	VB 02KK

Nr	Rang	Straße	BL	Infos	DTV	SV (SV%)	BVWP
837	199	B 7	HE	Von: L 3211 Nach: OD Calden K 46 Zählstelle: 4522 0543 BVWP: Ortsumgehung	7.400	451 (6,1%)	VB 02KK
838	199	B 66	NW	Von: L 945 Nach: Beginn OD Lage Zählstelle: 4018 2267 BVWP: Ortsumgehung	7.400	429 (5,8%)	VB 02KK
839	199	B 521	HE	Von: Emd. K 851 Nach: Emd. L 3189 Zählstelle: 5719 0643 BVWP: Ortsumgehung	7.400	407 (5,5%)	VB 02KK
840	199	B 255	HE	Von: Abzw. B 3 Nach: Marburg Zählstelle: 5218 6604 BVWP: Ortsumgehung	7.400	333 (4,5%)	VB 02KK
841	200	B 203	SH	Von: Brodersby K 62 Nach: Kappeln-Ellenberg Zählstelle: 1325 0406 BVWP: Neubau Anmerkung: Seltsam hohes Schwerverkehrsaufkommen. Wurde im Zweifelsfall belassen.	7.300	2.336 (32,0%)	VB 04KK
842	200	B 4	TH	Von: Brattendorf Nach: Ratscher Zählstelle: 5530 0004 BVWP: Ortsumgehung	7.300	767 (10,5%)	VB 04KB als A 73
843	200	B 247	TH	Von: L 1012 Nach: L 2017 Zählstelle: 4527 4442 BVWP: Ortsumgehung	7.300	767 (10,5%)	VB 02KK
844	200	B 1	NI	Von: B 1 / B 442 Nach: Copenbrügge B 1 / L 455 Zählstelle: 3823 0405 BVWP: Neubau	7.300	701 (9,6%)	VB 02KK
845	200	B 12	BW	Von: B12 bayer. Grenze Nach: Eglofs B12/K2378 b. Gründels Zählstelle: 8325 1110 BVWP: Ortsumgehung	7.300	650 (8,9%)	VB 02KK
846	200	B 264	NW	Von: L264 Nach: L327 Zählstelle: 5105 2207 BVWP: Ortsumgehung	7.300	628 (8,6%)	VB 02KK
847	200	B 475	NW	Von: K 2 Saerbeck Nach: L 590 Emsdetten Zählstelle: 3811 2304 BVWP: Ortsumgehung	7.300	453 (6,2%)	VB 02KK

Nr	Rang	Straße	BL	Infos	DTV	SV (SV%)	BVWP
848	200	B 48	RP	Von: Winnweiler Nach: K 10 Zählstelle: 6413 0083 BVWP: Ortsumgehung	7.300	431 (5,9%)	VB 02KK
849	200	B 56	NW	Von: KP -K28 Nach: KP -L33 Zählstelle: 5205 2203 BVWP: Ortsumgehung	7.300	139 (1,9%)	VB 02KK
850	201	B 289	BY	Von: Abzweig L 2191 b. Weidnitz Nach: Mainroth (BAG) Zählstelle: 5833 9100 BVWP: Ortsumgehung	7.200	886 (12,3%)	VB 02KK
851	201	B 4	TH	Von: Greußen Nach: Kirchengel Zählstelle: 4731 0102 BVWP: Ortsumgehung	7.200	799 (11,1%)	VB 02KK
852	201	B 183	ST	Von: B 184 Sandersdorf Nach: AS Bitterfeld / Wolfen (A 9) Zählstelle: 4339 2904 BVWP: Ortsumgehung	7.200	684 (9,5%)	VB 02KK
853	201	B 87	ST	Von: OE Naumburg Nach: OA Bad Kösen Zählstelle: 4836 3843 BVWP: Ortsumgehung	7.200	655 (9,1%)	VB 02KK
854	201	B 264	NW	Von: K18 Nach: L12 Zählstelle: 5104 2213 BVWP: Ortsumgehung	7.200	511 (7,1%)	VB 02KK
855	201	B 5	SH	Von: L 273 Nach: L 278 Struckum Zählstelle: 1420 0258 BVWP: Ortsumgehung	7.200	497 (6,9%)	VB 02KK
856	201	B 88	TH	Von: K 1190 U Nach: K 180 U Zählstelle: 5234 0023 BVWP: Ortsumgehung	7.200	367 (5,1%)	VB 02KK
857	201	B 174	SN	Von: B 174/S 218 Nach: B 174/S 219 Zählstelle: 5445 1100 BVWP: Ortsumgehung	7.200	187 (2,6%)	VB 02KK
858	202	B 1	NI	Von: B 1 / Landesgrenze Nach: B 1 / L 432 Groß Berkel Zählstelle: 3921 0401 BVWP: Ortsumgehung	7.100	824 (11,6%)	VB 02KK

Nr	Rang	Straße	BL	Infos	DTV	SV (SV%)	BVWP
859	202	B 96	BB	Von: Gransee, L 22n Nach: Zehdenick Altflüderdorf, K 6514 Zählstelle: 2945 2050 BVWP: Ortsumgehung	7.100	760 (10,7%)	VB 02KK
860	202	B 1	NI	Von: Mehle Nach: Elze Zählstelle: 3824 0409 BVWP: Ortsumgehung	7.100	653 (9,2%)	VB 02KK
861	202	B 304	BY	Von: Obing Nach: Altenmarkt Zählstelle: 7941 9134 BVWP: Ortsumgehung	7.100	653 (9,2%)	VB 02KK
862	202	B 255	RP	Von: OD Oberahr Nach: OD Ettinghausen Zählstelle: 5413 0064 BVWP: Ortsumgehung	7.100	632 (8,9%)	VB 02KK
863	202	B 83	NW	Von: K 48, Beverungen Nach: B 64, Höxter Zählstelle: 4222 2205 BVWP: Ortsumgehung	7.100	596 (8,4%)	VB 02KK
864	202	B 457	HE	Von: Rodheim Nach: Hungen Zählstelle: 5519 0704 BVWP: Ausbau	7.100	575 (8,1%)	VB 24KK
865	202	B 57	NW	Von: KP -K6 Nach: KP -L228 Zählstelle: 5003 2203 BVWP: Ortsumgehung	7.100	511 (7,2%)	VB 02KK
866	202	B 89	TH	Von: Veilsdorf Nach: Hildburghausen Zählstelle: 5530 0007 BVWP: Ortsumgehung	7.100	405 (5,7%)	VB 02KK
867	202	B 104	MV	Von: Emd. L 101 Nach: Cambs L 101 Zählstelle: 2335 0112 BVWP: Ortsumgehung	7.100	305 (4,3%)	VB 02KK
868	202	B 3	BW	Von: B3 Ettlingen (Wattkopfportal west) Nach: B3/L623 Karlsruhe-Wolfartsweier Zählstelle: 7016 1112 BVWP: Ortsumgehung	7.100	256 (3,6%)	VB 02KK
869	203	B 303	BY	Von: OA STADTSTEINACH Nach: Emd. B 289 (OD UNTERSTEINACH) Zählstelle: 5835 9139 BVWP: Ortsumgehung	7.000	- (-)	VB 02KK

Nr	Rang	Straße	BL	Infos	DTV	SV (SV%)	BVWP
870	203	B 189	BB	Von: Landesgrenze Thüringen Nach: Wittenberge, B 195 Zählstelle: 3036 2010 BVWP: Ortsumgehung	7.000	1.071 (15,3%)	VB 04KB als A 14 VB 02KK als B 189
871	203	B 312	BW	Von: B312/L302 Ochsenhausen Nach: Berkheim Zählstelle: 7925 1101 BVWP: Ortsumgehung	7.000	854 (12,2%)	VB 02KK
872	203	B 20	BY	Von: Laufen Nach: Fridolfing Zählstelle: 8043 9178 BVWP: Ortsumgehung	7.000	763 (10,9%)	VB 02KK
873	203	B 68	NI	Von: Kreisgrenze Nach: L 838 Hemmelte Zählstelle: 3213 0403 BVWP: Ortsumgehung	7.000	756 (10,8%)	VB 02KK
874	203	B 55	NW	Von: L856 Nach: OD Warstein Zählstelle: 4516 2218 BVWP: Ortsumgehung	7.000	735 (10,5%)	VB 02KK
875	203	B 58	NW	Von: B 63 Drensteinfurt Nach: K 26 Zählstelle: 4212 2302 BVWP: Ortsumgehung	7.000	721 (10,3%)	VB 02KK
876	203	B 2	SN	Von: B 2/S 4 Nach: B 2/K 7449 Zählstelle: 4540 1100 BVWP: Ortsumgehung	7.000	672 (9,6%)	VB 02KK
877	203	B 59	NW	Von: Rommerskirchen Nach: AS Köln-Bocklemünd Zählstelle: 5006 2212 BVWP: Ortsumgehung	7.000	651 (9,3%)	VB 02KK
878	203	B 253	HE	Von: Röddenau Nach: Frankenberg (OD Grenze) Zählstelle: 4918 0604 BVWP: Ortsumgehung	7.000	532 (7,6%)	VB 02KK
879	203	B 6	ST	Von: AS Halle-Trotha (A 14) Nach: B 6 / L 161 Zählstelle: 4437 3013 BVWP: Ortsumgehung	7.000	483 (6,9%)	VB 02KB
880	203	B 255	HE	Von: Rüchenbacher Hecke Nach: Niederweimar Zählstelle: 5217 0607 BVWP: Ortsumgehung	7.000	469 (6,7%)	VB 02KK

Nr	Rang	Straße	BL	Infos	DTV	SV (SV%)	BVWP
881	203	B 65	NW	Von: KP B 65 / L 557 (Preuß. Oldendorf) Nach: KP B 65 / L 557 (Holzhausen) Zählstelle: 3717 2230 BVWP: Ortsumgehung	7.000	392 (5,6%)	VB 02KK
882	203	B 48	RP	Von: L 493 Nach: L 508 Zählstelle: 6814 0109 BVWP: Ortsumgehung	7.000	336 (4,8%)	VB 02KK
883	203	B 258	NW	Von: L214 Nach: B399 nördl. Imgenbroich Zählstelle: 5403 1208 BVWP: Ortsumgehung	7.000	336 (4,8%)	VB 02KK
884	203	B 281	TH	Von: L 2382 Nach: K 1530 U Zählstelle: 5333 0032 BVWP: Ortsumgehung	7.000	336 (4,8%)	VB 02KK
885	204	B 80	TH	Von: L 1002/K 1220 G Nach: K 1060 G Zählstelle: 4625 0001 BVWP: Ortsumgehung	6.900	1.028 (14,9%)	VB 04KB als A 38
886	204	B 87	BB	Von: AS Lübben, A 13 Nach: Luckau, L 52 Zählstelle: 4148 2003 BVWP: Ortsumgehung	6.900	918 (13,3%)	VB 02KK
887	204	B 6	ST	Von: B 6 / L 151 / Aisleben Nach: B 6 / L 74 Zählstelle: 4236 1319 BVWP: Ortsumgehung	6.900	828 (12,0%)	VB 04KB
888	204	B 19	BY	Von: SW 13 / Essleben Nach: SW 15 / Werneck Zählstelle: 6026 9200 BVWP: Ortsumgehung	6.900	752 (10,9%)	VB 02KK
889	204	B 206	SH	Von: Hitzhusen Nach: Bad Bramstedt Zählstelle: 2025 0306 BVWP: Ortsumgehung	6.900	669 (9,7%)	VB 02KK
890	204	B 19	TH	Von: L 1121 Nach: L 1126 Zählstelle: 5127 1911 BVWP: Ortsumgehung	6.900	621 (9,0%)	VB 02KK
891	204	B 246a	ST	Von: K 1296 Nach: L 51 Schönebeck Zählstelle: 3936 5085 BVWP: Ortsumgehung	6.900	435 (6,3%)	VB 02KK

Nr	Rang	Straße	BL	Infos	DTV	SV (SV%)	BVWP
892	204	B 423	SL	Von: B423/L107, Aßweiler Nach: B423/L113, Blieskastel Zählstelle: 6709 0423 BVWP: Ortsumgehung	6.900	380 (5,5%)	VB 02KK
893	204	B 167	BB	Von: Hohenfinow, L 29 Nach: Eberswalde, B 2 Zählstelle: 3149 2002 BVWP: Ortsumgehung	6.900	297 (4,3%)	VB 02KK
894	205	B 402	NI	Von: Bundesgrenze NL/D Nach: K 202 Zählstelle: 3208 3359 BVWP: Ausbau	6.800	2.196 (32,3%)	VB 24KK
895	205	B 51	NI	Von: B 51/B 214 Diepholz Nach: B 51/B 69 Diepholz Zählstelle: 3316 0437 BVWP: Ortsumgehung	6.800	1.333 (19,6%)	VB 02KK
896	205	B 4	TH	Von: Eisfeld Nach: Brünn Zählstelle: 5531 0002 BVWP: Ortsumgehung	6.800	755 (11,1%)	VB 04KB als A 73
897	205	B 175	TH	Von: Kreuz B 92 Weida Nach: K 1250 X Zählstelle: 5238 0004 BVWP: Ortsumgehung	6.800	564 (8,3%)	VB 02KK
898	205	B 16	BY	Von: AS 2059, Rosshaupten KV Nach: St 2008, Marktoberdorf Zählstelle: 8230 9122 BVWP: Ortsumgehung	6.800	449 (6,6%)	VB 02KK
899	205	B 48	RP	Von: K 7 Nach: K 36 Zählstelle: 6312 0087 BVWP: Ortsumgehung	6.800	449 (6,6%)	VB 02KK
900	205	B 188	ST	Von: L 30 / K 1057 Vinzelberg Nach: B 189 Stendal Zählstelle: 3336 6022 BVWP: Ortsumgehung	6.800	435 (6,4%)	VB 02KK
901	205	B 301	BY	Von: NW Au i.d. Hallertau AS Nach: FS42 Kirchdorf Zählstelle: 7436 9101 BVWP: Ortsumgehung	6.800	306 (4,5%)	VB 02KK
902	205	B 172	SN	Von: B 172/S 171 Pirna Nach: B 172/S 169 Zählstelle: 5050 1102 BVWP: Ortsumgehung	6.800	252 (3,7%)	VB 04KK

Nr	Rang	Straße	BL	Infos	DTV	SV (SV%)	BVWP
903	205	B 286	BY	Von: KG 6 / S Arnshausen Nach: B 19 / Örlenbach Zählstelle: 5826 9105 BVWP: Ortsumgehung	6.800	204 (3,0%)	VB 02KK
904	205	B 174	SN	Von: B 174 Bundesgrenze Tschechien Nach: B 174/S 218 Zählstelle: 5445 4221 BVWP: Ortsumgehung	6.800	122 (1,8%)	VB 02KK
905	206	B 62	HE	Von: Gossfelden Nach: Göttingen Zählstelle: 5118 0428 BVWP: Ortsumgehung	6.700	958 (14,3%)	VB 02KK
906	206	B 58	NW	Von: L 586 Nach: B 475 b. Beckup (A 2) Zählstelle: 4214 2306 BVWP: Ortsumgehung	6.700	777 (11,6%)	VB 02KK
907	206	B 180	ST	Von: OE Hettstedt Nach: Hettstedt L 229 Zählstelle: 4334 3813 BVWP: Ortsumgehung	6.700	683 (10,2%)	VB 02KK
908	206	B 169	SN	Von: B 169/K 8580/S 90 Nach: B 169 Landesgrenze Brandenburg Zählstelle: 4546 1100 BVWP: Ortsumgehung	6.700	677 (10,1%)	VB 02KK
909	206	B 299	BY	Von: B 299a südl. Pressath Nach: B 470 südl. Pressath Zählstelle: 6237 9107 BVWP: Ortsumgehung	6.700	657 (9,8%)	VB 02KK
910	206	B 290	BW	Von: B 290 / L 1033 Rot am See Nach: B 290 / L 1008 Blaufelden Zählstelle: 6726 1102 BVWP: Ortsumgehung	6.700	630 (9,4%)	VB 02KK
911	206	B 388	BY	Von: AS B 15 Taufkirchen Nach: St. 2087 in Velden Zählstelle: 7638 9103 BVWP: Ortsumgehung	6.700	523 (7,8%)	VB 02KK
912	206	B 62	NW	Von: B 508 b. Grund Nach: L 722 Zählstelle: 5015 2200 BVWP: Ortsumgehung	6.700	489 (7,3%)	VB 02KK
913	206	B 19	TH	Von: Nähe KP LIO 23 Nach: L 1023 Zählstelle: 5127 1909 BVWP: Ortsumgehung	6.700	456 (6,8%)	VB 02KK

Nr	Rang	Straße	BL	Infos	DTV	SV (SV%)	BVWP
914	206	B 66	NW	Von: K25 Kreis Lippe Nach: L936 Zählstelle: 3918 2350 BVWP: Ortsumgehung	6.700	449 (6,7%)	VB 02KK
915	206	B 167	BB	Von: Wriezen, L 33 Nach: Bad Freienwalde, B 158 Zählstelle: 3250 2010 BVWP: Ortsumgehung	6.700	315 (4,7%)	VB 02KK
916	206	B 56	NW	Von: Drabenderhöhe Nach: AS Bielstein (A 4) (24) Zählstelle: 5010 1209 BVWP: Ortsumgehung	6.700	248 (3,7%)	VB 02KK
917	207	B 299	BY	Von: Neumarkt 7 NM Nach: Amberg zur A 3 Zählstelle: 6635 9151 BVWP: Ortsumgehung	6.600	- (-)	VB 02KK
918	207	B 15	BY	Von: AS B 388 Taufkirchen(Vils)/Velden Nach: AS L2330 Zählstelle: 7638 9106 BVWP: Ortsumgehung	6.600	772 (11,7%)	VB 02KK
919	207	B 51	NI	Von: B 51/OU Diepholz Nach: B 51/L 344 Zählstelle: 3316 0421 BVWP: Ortsumgehung	6.600	766 (11,6%)	VB 02KK
920	207	B 253	HE	Von: Abzw. K 6 Nach: Breidenbach Zählstelle: 5116 0106 BVWP: Ortsumgehung	6.600	726 (11,0%)	VB 02KK
921	207	B 105	MV	Von: Knoten DBR 7 Neubukow Nach: Knoten L11 Kröpelin Zählstelle: 1936 0005 BVWP: Ortsumgehung	6.600	482 (7,3%)	VB 02KK
922	207	B 27	BW	Von: B27/K6582 Altenburg-Hardt Nach: B27 BA-Grenze Schweiz Zählstelle: 8317 1101 BVWP: Neubau	6.600	455 (6,9%)	VB 02KK
923	207	B 166	BB	Von: Bundesgrenze Nach: Schwedt, B 2 Zählstelle: 2951 3672 BVWP: Ortsumgehung	6.600	403 (6,1%)	VB 02KK
924	207	B 71	ST	Von: OE Magdeburg Nach: AS Magdeburg-Kannenstieg (A 2) Zählstelle: 3835 5903 BVWP: Ortsumgehung	6.600	271 (4,1%)	VB 02KK

Nr	Rang	Straße	BL	Infos	DTV	SV (SV%)	BVWP
925	208	B 402	NI	Von: K 202 Nach: AS Meppen (A 31) Zählstelle: 3208 0462 BVWP: Ausbau	6.500	2.132 (32,8%)	VB 24KK
926	208	B 104	MV	Von: Knoten Güstrow 50 Nach: Knoten L20 Zählstelle: 2242 0039 BVWP: Neubau	6.500	943 (14,5%)	VB 02KK
927	208	B 96	SN	Von: B 96/S 234 Nach: B 96/K 6403/S 198 Zählstelle: 4551 1101 BVWP: Ortsumgehung	6.500	722 (11,1%)	VB 02KK
928	208	B 300	BY	Von: Uttenhofen Emd. St 2027 Nach: OD Gessertshausen Emd. St 2026 Zählstelle: 7629 9161 BVWP: Ortsumgehung	6.500	722 (11,1%)	VB 02KK
929	208	B 1	NW	Von: Ende OD Blomberg Nach: L 948 Zählstelle: 4020 2220 BVWP: Ortsumgehung	6.500	657 (10,1%)	VB 02KK
930	208	B 248	NI	Von: Lübbow (L 262) Nach: Lüchow (SO), (B 493) Zählstelle: 3033 3364 BVWP: Ortsumgehung	6.500	559 (8,6%)	VB 02KK
931	208	B 19	BY	Von: Giebelstadt Nach: Herchsheim Zählstelle: 6325 9101 BVWP: Ortsumgehung	6.500	507 (7,8%)	VB 02KK
932	208	B 156	SN	Von: B 156/S 109 Niedergurig Nach: B 156/S 107 Zählstelle: 4752 1105 BVWP: Ortsumgehung	6.500	332 (5,1%)	VB 02KK
933	208	B 8	HE	Von: Emd. L 3026 (Würges) Nach: Emd. K 714 (Esch) Zählstelle: 5715 0410 BVWP: Ortsumgehung	6.500	228 (3,5%)	VB 02KK
934	209	B 214	NI	Von: L 850 Nach: B 51 Diepholz Zählstelle: 3315 0445 BVWP: Ortsumgehung	6.400	1.357 (21,2%)	VB 02KK
935	209	B 475	NW	Von: K 6 Nach: L 792 Zählstelle: 4114 1309 BVWP: Ortsumgehung	6.400	1.325 (20,7%)	VB 02KK

Nr	Rang	Straße	BL	Infos	DTV	SV (SV%)	BVWP
936	209	B 243	TH	Von: L 2071 Nach: L 1039 Zählstelle: 4430 0003 BVWP: Ortsumgehung	6.400	851 (13,3%)	VB 02KK
937	209	B 189	ST	Von: B 190 b. Seehausen Nach: L 2 Zählstelle: 3136 6040 BVWP: Ortsumgehung	6.400	742 (11,6%)	VB 04KB als A 14
938	209	B 189	ST	Von: L 2 Nach: Landesgrenze BB südl. Wittenberge Zählstelle: 3036 6041 BVWP: Ortsumgehung	6.400	659 (10,3%)	VB 04KB als A 14
939	209	B 475	NW	Von: L 738 Oestinghausen Nach: L 636 Zählstelle: 4314 2228 BVWP: Ortsumgehung	6.400	576 (9,0%)	VB 02KK
940	209	B 22	BY	Von: St 2665 westl Kernath Nach: TIR 8 in Waldeck Zählstelle: 6137 9251 BVWP: Ortsumgehung	6.400	518 (8,1%)	VB 02KK
941	209	B 62	NW	Von: L 722 Nach: OD Ermdtebrück Zählstelle: 5015 1201 BVWP: Ortsumgehung	6.400	506 (7,9%)	VB 02KK
942	209	B 465	BW	Von: Weisel Nach: Ehingen (SAPI) Zählstelle: 7724 1100 BVWP: Ortsumgehung	6.400	499 (7,8%)	VB 02KK
943	209	B 483	NW	Von: L 700 Nach: K 8 Zählstelle: 4710 2262 BVWP: Ortsumgehung	6.400	499 (7,8%)	VB 02KK
944	209	B 399	NW	Von: L11 Nach: K31 Zählstelle: 5204 1205 BVWP: Ortsumgehung	6.400	154 (2,4%)	VB 02KK
945	210	B 303	BY	Von: Emd. ST 2180 (N ARZBERG) Nach: AS ST 2178 (N SCHIRNDING) Zählstelle: 5939 9169 BVWP: Ausbau	6.300	1.657 (26,3%)	VB 24KB
946	210	B 109	MV	Von: Anklam (Pasewalker Allee) Nach: KP B 197 Zählstelle: 2148 0264 BVWP: Ortsumgehung	6.300	1.071 (17,0%)	VB 02KK

Nr	Rang	Straße	BL	Infos	DTV	SV (SV%)	BVWP
947	210	B 5	BB	Von: Premslin, K 7920 Nach: L 13, Ri Lenzen Zählstelle: 2836 2010 BVWP: Ortsumgehung	6.300	945 (15,0%)	VB 04KB als A 14
948	210	B 483	NW	Von: BA Grenze Nach: L 700 Zählstelle: 4710 2250 BVWP: Ortsumgehung	6.300	750 (11,9%)	VB 02KK
949	210	B 470	BY	Von: Demantsfuerth Nach: Uehlfeld Zählstelle: 6330 9109 BVWP: Ortsumgehung	6.300	662 (10,5%)	VB 02KK
950	210	B 247	NI	Von: Gieboldehausen Nach: Duderstadt Zählstelle: 4427 0457 BVWP: Ortsumgehung	6.300	580 (9,2%)	VB 02KK
951	210	B 245	ST	Von: B 1 b. Uhrsleben Nach: OA Haldensleben Zählstelle: 3734 5073 BVWP: Ortsumgehung	6.300	454 (7,2%)	VB 02KK
952	210	B 81	ST	Von: B 81 / L 93 / Cattenstedt Nach: B 81 / L 92 / Blankenburg Zählstelle: 4231 4052 BVWP: Ortsumgehung	6.300	447 (7,1%)	VB 02KK
953	210	B 1	BB	Von: L 861 Nach: AS Groß Kreutz, A 10 Zählstelle: 3643 3701 BVWP: Ortsumgehung	6.300	397 (6,3%)	VB 02KK
954	210	B 221	NW	Von: K 23 Nach: L 367 Zählstelle: 4803 2203 BVWP: Ortsumgehung	6.300	321 (5,1%)	VB 02KK
955	210	B 299	BY	Von: Landesgrenze Nach: St 2178 nördl. Waldsassen Zählstelle: 5939 9252 BVWP: Ortsumgehung	6.300	170 (2,7%)	VB 02KK
956	211	B 85	BY	Von: Cham (B85 / CHA 23 in Neubäu) Nach: Schwandorf (B85/St 2149 b.Altlenkr.) Zählstelle: 6740 9140 BVWP: Ausbau	6.200	942 (15,2%)	VB 24KK
957	211	B 189	ST	Von: L 12 / K 1020 Nach: B 190 b. Seehausen Zählstelle: 3136 6039 BVWP: Ortsumgehung	6.200	632 (10,2%)	VB 04KB als A 14

Nr	Rang	Straße	BL	Infos	DTV	SV (SV%)	BVWP
958	211	B 4	TH	Von: L 2073 Nach: L 2075 Zählstelle: 4430 0002 BVWP: Ortsumgehung	6.200	601 (9,7%)	VB 02KK
959	211	B 445	NI	Von: K 616 (Kalefeld) Nach: K602 OD Sebexen Zählstelle: 4126 0947 BVWP: Ortsumgehung	6.200	521 (8,4%)	VB 02KK
960	211	B 56	NW	Von: K67/Essig Nach: Miel Zählstelle: 5307 2203 BVWP: Ortsumgehung	6.200	260 (4,2%)	VB 02KK
961	212	B 303	BY	Von: AS ST 2178 (N SCHIRNDING) Nach: BUNDESGRENZE Zählstelle: 5939 9170 BVWP: Ausbau	6.100	1.513 (24,8%)	VB 24KB
962	212	B 168	BB	Von: L 411 Nach: AS Fürstenwalde-Ost, A 12 Zählstelle: 3650 3002 BVWP: Ortsumgehung	6.100	732 (12,0%)	VB 02KK
963	212	B 214	NI	Von: L 57 Nach: L 58 Zählstelle: 3410 0441 BVWP: Ortsumgehung	6.100	628 (10,3%)	VB 02KK
964	212	B 475	NW	Von: L 636 Nach: L 736 Zählstelle: 4314 2201 BVWP: Ortsumgehung	6.100	598 (9,8%)	VB 02KK
965	212	B 101	BB	Von: Prösen, B 169 Nach: Elsterwerda, B 169 Zählstelle: 4547 2002 BVWP: Ortsumgehung	6.100	573 (9,4%)	VB 02KK
966	212	B 299	BY	Von: NEW 16 in Grafenwöhr Nach: NEW 21 nördl. Hütten Zählstelle: 6237 9100 BVWP: Ortsumgehung	6.100	525 (8,6%)	VB 02KK
967	212	B 256	NW	Von: Marienheide Nach: SM Grenze Zählstelle: 4810 5224 BVWP: Ortsumgehung	6.100	500 (8,2%)	VB 02KK
968	212	B 19	TH	Von: Kreuz B 62/L 1027 Barchfeld Nach: L 1121 Zählstelle: 5127 1910 BVWP: Ortsumgehung	6.100	482 (7,9%)	VB 02KK

Nr	Rang	Straße	BL	Infos	DTV	SV (SV%)	BVWP
969	212	B 270	RP	Von: K 27 Nach: K 28 Zählstelle: 6411 0059 BVWP: Ortsumgehung	6.100	427 (7,0%)	VB 02KK
970	212	B 102	BB	Von: Pritzerbe, L 99 Nach: Premnitz, L 963 Zählstelle: 3440 2050 BVWP: Ortsumgehung	6.100	415 (6,8%)	VB 02KK
971	212	B 2	BY	Von: OE Hof Nach: Überführung A72 Zählstelle: 5637 9103 BVWP: Ortsumgehung	6.100	317 (5,2%)	VB 02KK
972	212	B 456	HE	Von: Usingen L3270 Nach: Grävenwiesbach (N) L3055 Zählstelle: 5616 0504 BVWP: Ortsumgehung	6.100	195 (3,2%)	VB 02KK
973	213	B 252	HE	Von: OU Fkb Abzweig Rosenthaler Str. Nach: Abzweig B 253 Heimbach Zählstelle: 4918 0713 BVWP: Ortsumgehung	6.000	1.416 (23,6%)	VB 02KK
974	213	B 189	BB	Von: OE Perleberg Nach: B 5n Karstädt Zählstelle: 2837 2070 BVWP: Ortsumgehung	6.000	930 (15,5%)	VB 02KK
975	213	B 96	BB	Von: Dannenwalde Nach: Fürstenberg, L15n, Rheinsberg Zählstelle: 2844 2050 BVWP: Ortsumgehung	6.000	804 (13,4%)	VB 02KK
976	213	B 243	TH	Von: L 1039 Nach: L 2062 Zählstelle: 4429 0008 BVWP: Ortsumgehung	6.000	756 (12,6%)	VB 02KK
977	213	B 216	NI	Von: Dahlenburg (SO) Nach: Nahrendorf (K 25) Zählstelle: 2830 0472 BVWP: Ortsumgehung	6.000	684 (11,4%)	VB 02KK
978	213	B 84	TH	Von: L 2113 Nach: K 11 I Zählstelle: 4929 8408 BVWP: Ortsumgehung	6.000	666 (11,1%)	VB 02KK
979	213	B 19	BY	Von: Euerhausen Nach: Bauamtsgrenze Zählstelle: 6325 9100 BVWP: Ortsumgehung	6.000	546 (9,1%)	VB 02KK

Nr	Rang	Straße	BL	Infos	DTV	SV (SV%)	BVWP
980	213	B 265	NW	Von: Erftstadt-Lechenich Nach: Weiler i. d. Ebene Zählstelle: 5206 2202 BVWP: Ortsumgehung	6.000	486 (8,1%)	VB 02KK
981	213	B 180	ST	Von: L 75 Schneidlingen Nach: B 81 b. Egeln Zählstelle: 4034 4069 BVWP: Ortsumgehung	6.000	480 (8,0%)	VB 02KK
982	213	B 16	BY	Von: KV St 2008, Marktoberdorf Nach: B 472, Marktoberdorf Zählstelle: 8230 9123 BVWP: Ortsumgehung	6.000	462 (7,7%)	VB 02KK
983	213	B 221	NW	Von: K 23 Nach: L 126 Zählstelle: 4803 2205 BVWP: Ortsumgehung	6.000	438 (7,3%)	VB 02KK
984	213	B 62	RP	Von: K 95 Mundersbach Nach: K 100 Landesgrenze NRW Zählstelle: 5113 7049 BVWP: Ortsumgehung	6.000	402 (6,7%)	VB 02KK
985	213	B 98	SN	Von: B 98/S 120 Nach: B 98/S 156 Zählstelle: 4851 1107 BVWP: Ortsumgehung	6.000	360 (6,0%)	VB 02KK
986	213	B 45	HE	Von: Heldenbergen Nach: Kaichen Zählstelle: 5719 0377 BVWP: Ortsumgehung	6.000	300 (5,0%)	VB 02KK
987	214	B 252	HE	Von: Münchhausen, Abzweig K 117 (Ernstshsn.) Nach: Abzweig Rosenthaler Str. L 3076 Zählstelle: 4918 0608 BVWP: Ortsumgehung	5.900	1.239 (21,0%)	VB 02KK
988	214	B 87	BB	Von: Luckau, B 102 Nach: Luckau, B 96n Zählstelle: 4148 2013 BVWP: Ortsumgehung	5.900	832 (14,1%)	VB 02KK
989	214	B 243	TH	Von: L 2070 Nach: L 2068 Zählstelle: 4430 0012 BVWP: Ortsumgehung	5.900	779 (13,2%)	VB 02KK
990	214	B 477	NW	Von: Paffendorf Nach: Blatzheim Zählstelle: 5005 1213 BVWP: Ortsumgehung	5.900	714 (12,1%)	VB 02KK

Nr	Rang	Straße	BL	Infos	DTV	SV (SV%)	BVWP
991	214	B 312	BW	Von: Biberach-Jordanbad Nach: B312/K7503 Ringschnait Zählstelle: 7925 1103 BVWP: Ortsumgehung	5.900	702 (11,9%)	VB 02KK
992	214	B 212	NI	Von: L875 Nach: B74, L868 Berne Zählstelle: 2816 0433 BVWP: Ortsumgehung	5.900	590 (10,0%)	VB 02KK
993	214	B 101	SN	Von: B 101/S 85 Nach: B 6/B 101 Meissen Zählstelle: 4846 1100 BVWP: Ortsumgehung	5.900	578 (9,8%)	VB 02KK
994	214	B 19	TH	Von: L 1023 Nach: L 2118 Zählstelle: 5127 0026 BVWP: Ortsumgehung	5.900	502 (8,5%)	VB 02KK
995	214	B 180	ST	Von: OE Aschersleben Nach: B 6n AS Aschersleben-Zentrum Zählstelle: 4234 4206 BVWP: Ortsumgehung	5.900	431 (7,3%)	VB 02KK
996	214	B 42	HE	Von: Emd. L 3034 Nach: OD-Grenze Rüdesheim Zählstelle: 6013 0030 BVWP: Ortsumgehung	5.900	425 (7,2%)	VB 02KK
997	214	B 104	MV	Von: A 20 AS Pasewalk Nord Nach: OE Pasewalk, B 104/B 109 Zählstelle: 2549 0239 BVWP: Ortsumgehung	5.900	372 (6,3%)	VB 02KK
998	214	B 167	BB	Von: Herzberg, L 19 Nach: Alt Ruppín, L 192 Zählstelle: 3043 2010 BVWP: Ortsumgehung	5.900	325 (5,5%)	VB 02KK
999	214	B 286	BY	Von: B 19 / OE Poppenhausen Nach: OD Schweinfurt Zählstelle: 5927 9106 BVWP: Ortsumgehung	5.900	248 (4,2%)	VB 02KK
1.000	215	B 314	BW	Von: B315/K6597 Grimmelschhofen Nach: B27/314 Randen Zählstelle: 8117 1103 BVWP: Ortsumgehung	5.800	1.177 (20,3%)	VB 02KK
1.001	215	B 104	MV	Von: AS Güstrow (A 19) Nach: Knoten Güstrow 42 Zählstelle: 2240 0250 BVWP: Neubau	5.800	690 (11,9%)	VB 02KK

Nr	Rang	Straße	BL	Infos	DTV	SV (SV%)	BVWP
1.002	215	B 299	BY	Von: SEUGAST N Nach: FREIHUNG (Tanzfleck) Zählstelle: 6337 9101 BVWP: Ortsumgehung	5.800	679 (11,7%)	VB 02KK
1.003	215	B 110	MV	Von: Knoten L20 Dargun Nach: Knoten Demmin 14 Warrenzin Zählstelle: 2043 0084 BVWP: Ortsumgehung	5.800	667 (11,5%)	VB 02KK
1.004	215	B 166	BB	Von: L 284 Nach: Passow, L 28 Zählstelle: 2851 3707 BVWP: Ortsumgehung	5.800	597 (10,3%)	VB 02KK
1.005	215	B 175	SN	Von: B 175/B 180 Waldenburg Nach: B 175/B 180 Waldenburg Zählstelle: 5141 1107 BVWP: Ortsumgehung	5.800	534 (9,2%)	VB 02KK
1.006	215	B 101	BB	Von: Woltersdorf Nach: Wiesenhagen Zählstelle: 3845 3651 BVWP: Ausbau	5.800	487 (8,4%)	VB 24KB
1.007	215	B 167	BB	Von: Neuhardenberg, L 36 Nach: Altfriedland, L 34 Zählstelle: 3351 2001 BVWP: Ortsumgehung	5.800	447 (7,7%)	VB 02KK
1.008	215	B 246a	ST	Von: OE Gommern Nach: K 1296 Zählstelle: 3936 5254 BVWP: Ortsumgehung	5.800	389 (6,7%)	VB 02KK
1.009	215	B 16	BY	Von: Emd. MN 4 Nach: AS A96 Zählstelle: 7929 9100 BVWP: Ortsumgehung	5.800	377 (6,5%)	VB 02KK
1.010	215	B 88	TH	Von: L 1107/L 2391 Nach: K 1130 U Zählstelle: 5235 0019 BVWP: Ortsumgehung	5.800	307 (5,3%)	VB 02KK
1.011	215	B 249	TH	Von: B 247/L 1016 Mühlhausen Nach: L 2098 Zählstelle: 4729 0045 BVWP: Ortsumgehung	5.800	273 (4,7%)	VB 02KK
1.012	215	B 246	BB	Von: Eisenhüttenstadt, B 112 Nach: Grunow, L 435 Zählstelle: 3853 2004 BVWP: Ortsumgehung	5.800	255 (4,4%)	VB 02KK

Nr	Rang	Straße	BL	Infos	DTV	SV (SV%)	BVWP
1.013	215	B 167	BB	Von: Alt Ruppin, L 192 Nach: Neuruppin, L 16 Zählstelle: 3042 2030 BVWP: Ortsumgehung	5.800	174 (3,0%)	VB 02KK
1.014	216	B 184	ST	Von: SBA-Gr. Wittenberg Nach: B 184 OA Gommern Zählstelle: 3937 5050 BVWP: Ortsumgehung	5.700	673 (11,8%)	VB 02KK
1.015	216	B 13	BY	Von: Oberdachstetten Nach: Möckenau Zählstelle: 6528 9202 BVWP: Ortsumgehung	5.700	473 (8,3%)	VB 02KK
1.016	216	B 41	SL	Von: Wolfersweiler (L 316) Nach: Nohfelden Zählstelle: 6408 0263 BVWP: Ortsumgehung	5.700	445 (7,8%)	VB 02KK
1.017	216	B 88	TH	Von: K 1730 V Nach: L 1107/L 2391 Zählstelle: 5235 0001 BVWP: Ortsumgehung	5.700	257 (4,5%)	VB 02KK
1.018	217	B 169	SN	Von: B 169/S 86 Nach: B 6/B 169 Seehausen Zählstelle: 4745 1103 BVWP: Ortsumgehung	5.600	1.221 (21,8%)	VB 04KK
1.019	217	B 27	HE	Von: Abzweig Unterstoppel (K 47) Nach: OD Sieglos Zählstelle: 5224 0130 BVWP: Ortsumgehung	5.600	1.030 (18,4%)	VB 02KK
1.020	217	B 243	TH	Von: B 80 Nordhausen Nach: K 40 H Zählstelle: 4530 0002 BVWP: Ortsumgehung	5.600	879 (15,7%)	VB 04KK
1.021	217	B 96	BB	Von: Fürstenberg, L 15 n Nach: Lychen Landesgrenze Zählstelle: 2744 2050 BVWP: Ortsumgehung	5.600	784 (14,0%)	VB 02KK
1.022	217	B 277	HE	Von: Emd. K 43 Nach: Emd. der L 3044 Haiger Zählstelle: 5215 0102 BVWP: Ortsumgehung	5.600	756 (13,5%)	VB 02KK
1.023	217	B 87	BB	Von: Lübben, B 115 Nach: AS Lübben, A 13 Zählstelle: 4049 2001 BVWP: Ortsumgehung	5.600	683 (12,2%)	VB 02KK

Nr	Rang	Straße	BL	Infos	DTV	SV (SV%)	BVWP
1.024	217	B 198	MV	Von: OA Mirow Nach: Knotenpunkt L 251 Zählstelle: 2743 0093 BVWP: Ortsumgehung	5.600	627 (11,2%)	VB 02KK
1.025	217	B 477	NW	Von: Blatzheim Nach: Nörvenich Zählstelle: 5105 2203 BVWP: Ortsumgehung	5.600	549 (9,8%)	VB 02KK
1.026	217	B 188	BB	Von: Briesen, B 5 Nach: Rathenow, B 102 Zählstelle: 3340 2010 BVWP: Ortsumgehung	5.600	487 (8,7%)	VB 02KK
1.027	217	B 472	BY	Von: OAL 5, Bertoldshofen Nach: OAL 8, Rettenbach am Auerberg Zählstelle: 8230 9279 BVWP: Ortsumgehung	5.600	465 (8,3%)	VB 02KK
1.028	217	B 107	SN	Von: B 107/K 8339 Nach: B 107/S 11/S 38 Zählstelle: 4842 4225 BVWP: Ortsumgehung	5.600	403 (7,2%)	VB 02KK
1.029	217	B 180	ST	Von: Hettstedt L 229 Nach: SBA-Gr. Halberstadt Zählstelle: 4234 1075 BVWP: Ortsumgehung	5.600	370 (6,6%)	VB 02KK
1.030	217	B 180	ST	Von: SBA-Gr. Sangerhausen Nach: OA Aschersleben Zählstelle: 4234 4375 BVWP: Neubau	5.600	370 (6,6%)	VB 02KK
1.031	217	B 167	BB	Von: Seelow, B 1 Nach: L 334 Zählstelle: 3452 2001 BVWP: Ortsumgehung	5.600	330 (5,9%)	VB 02KK
1.032	217	B 101	SN	Von: B 101/S 269 Nach: B 101/S 268 Zählstelle: 5442 1102 BVWP: Ortsumgehung	5.600	297 (5,3%)	VB 02KK
1.033	217	B 3	BW	Von: B3/L623 Wolfartsweier Nach: B3/B10 Zählstelle: 7016 1100 BVWP: Ortsumgehung	5.600	252 (4,5%)	VB 02KK
1.034	217	B 271	RP	Von: K 4 Nach: B 271 Bad Dürkheim Zählstelle: 6515 9121 BVWP: Ortsumgehung	5.600	202 (3,6%)	VB 02KK

Nr	Rang	Straße	BL	Infos	DTV	SV (SV%)	BVWP
1.035	217	B 50	RP	Von: K 101 Nach: K 94 Zählstelle: 6008 0347 BVWP: Neubau	5.600	106 (1,9%)	VB 04KK
1.036	218	B 311	BW	Von: B311/K7588 Unlingen Nach: B311/L271 Datthausen Zählstelle: 7823 1102 BVWP: Ortsumgehung	5.500	1.188 (21,6%)	VB 02KK
1.037	218	B 5	MV	Von: Grabow L 08 Nach: Landesgrenze Brandenburg Zählstelle: 2735 0141 BVWP: Ortsumgehung	5.500	1.100 (20,0%)	VB 04KB als A 14
1.038	218	B 87	BB	Von: B 96 Nach: Luckau, B 102 Zählstelle: 4148 2012 BVWP: Ortsumgehung	5.500	908 (16,5%)	VB 02KK
1.039	218	B 96	SN	Von: B 96/K 6403/S 198 Nach: B 96 Landesgrenze Brandenburg Zählstelle: 4550 1100 BVWP: Ortsumgehung	5.500	693 (12,6%)	VB 02KK
1.040	218	B 480	NW	Von: L 637, Brilon Nach: L 549, Bad Wünnenberg Zählstelle: 4418 1200 BVWP: Ortsumgehung	5.500	666 (12,1%)	VB 02KK
1.041	218	B 255	RP	Von: B 8 "Hahner Kreuz" Nach: Emd. L 304 Zählstelle: 5413 0065 BVWP: Ortsumgehung	5.500	572 (10,4%)	VB 02KK
1.042	218	B 112	BB	Von: Markendorf, B 87 Nach: AS Frankfurt (Oder)-West, A 12 Zählstelle: 3652 2004 BVWP: Ortsumgehung	5.500	550 (10,0%)	VB 02KK
1.043	218	B 104	MV	Von: Klueß Emd. B 103 Nach: AS Güstrow (A 19) Zählstelle: 2239 1713 BVWP: Ortsumgehung	5.500	545 (9,9%)	VB 02KK
1.044	218	B 105	MV	Von: Amtsgrenze GÜ SN Nach: Knoten L12 Neubukow Zählstelle: 1935 0001 BVWP: Ortsumgehung	5.500	539 (9,8%)	VB 02KK
1.045	218	B 167	BB	Von: Wildberg, L 166 Nach: Bückwitz, B 5 Zählstelle: 3141 3639 BVWP: Ortsumgehung	5.500	501 (9,1%)	VB 02KK

Nr	Rang	Straße	BL	Infos	DTV	SV (SV%)	BVWP
1.046	218	B 458	HE	Von: AS L 3258 (Dipperz) Nach: AS L 3330 ("Steinwand") Zählstelle: 5425 0105 BVWP: Ortsumgehung	5.500	413 (7,5%)	VB 02KK
1.047	218	B 188	ST	Von: B 71 östl. Gardelegen Nach: L 28 Zählstelle: 3434 6024 BVWP: Ortsumgehung	5.500	407 (7,4%)	VB 02KK
1.048	218	B 6	ST	Von: B 6 / L 161 Nach: B 6 / L 147 Zählstelle: 4437 3014 BVWP: Ortsumgehung	5.500	402 (7,3%)	VB 02KB
1.049	218	B 48	RP	Von: Winnweiler Nach: L 392 Zählstelle: 6413 0085 BVWP: Ortsumgehung	5.500	358 (6,5%)	VB 02KK
1.050	218	B 299	BY	Von: B 470 südl. Pressath Nach: NEW 16 in Grafenwöhr Zählstelle: 6237 9102 BVWP: Ortsumgehung	5.500	341 (6,2%)	VB 02KK
1.051	218	B 107	ST	Von: NK 048 Nach: L 131 Oranienbaum Zählstelle: 4240 2055 BVWP: Ortsumgehung	5.500	330 (6,0%)	VB 02KK
1.052	218	B 115	BB	Von: Döbern, B 115 Nach: AS Forst, A 15 Zählstelle: 4253 3675 BVWP: Ortsumgehung	5.500	303 (5,5%)	VB 02KK
1.053	219	B 61	NI	Von: B 61/L 348 Kirchdorf Nach: B 61/L 349 Barenburg Zählstelle: 3419 0434 BVWP: Ortsumgehung	5.400	1.004 (18,6%)	VB 02KK
1.054	219	B 101	BB	Von: Herzberg, B 87 Nach: Brandis, B 187 Zählstelle: 4245 2004 BVWP: Ortsumgehung	5.400	778 (14,4%)	VB 02KK
1.055	219	B 84	TH	Von: L 1029 Nach: L 2122 Zählstelle: 4929 8409 BVWP: Ortsumgehung	5.400	659 (12,2%)	VB 02KK
1.056	219	B 297	BW	Von: B297/K3273 Unterkirneck Nach: B297/K3313 Lorch Bahnunterführung Zählstelle: 7224 1107 BVWP: Ortsumgehung	5.400	616 (11,4%)	VB 02KK

Nr	Rang	Straße	BL	Infos	DTV	SV (SV%)	BVWP
1.057	219	B 303	BY	Von: Emd. ST 2195 (N STADTSTEINACH) Nach: OA STADTSTEINACH Zählstelle: 5834 9138 BVWP: Ortsumgehung	5.400	567 (10,5%)	VB 02KK
1.058	219	B 269	SL	Von: B269/L350, Felsberg Nach: B269/B405, Felsberg Zählstelle: 6706 0215 BVWP: Ortsumgehung	5.400	405 (7,5%)	VB 02KK
1.059	220	B 173	BY	Von: OU Wallenfels Nach: Emd. KC20 Zählstelle: 5734 9256 BVWP: Ortsumgehung	5.300	933 (17,6%)	VB 02KK
1.060	220	B 87	BB	Von: Luckau, L 52 Nach: B 96 Zählstelle: 4148 2011 BVWP: Ortsumgehung	5.300	774 (14,6%)	VB 02KK
1.061	220	B 168	BB	Von: Beeskow, B 87 Nach: L 411 Zählstelle: 3751 3001 BVWP: Ortsumgehung	5.300	615 (11,6%)	VB 02KK
1.062	220	B 66	NW	Von: L964 Nach: L758 Zählstelle: 4020 2448 BVWP: Ortsumgehung	5.300	509 (9,6%)	VB 02KK
1.063	220	B 168	BB	Von: Peitz, L 50 Nach: Lieberose, B 320 Zählstelle: 4152 3711 BVWP: Ortsumgehung	5.300	472 (8,9%)	VB 02KK
1.064	220	B 180	ST	Von: L 73 Winnigen Nach: L 75 Schneidlingen Zählstelle: 4134 4068 BVWP: Ortsumgehung	5.300	456 (8,6%)	VB 02KK
1.065	220	B 62	NW	Von: L 719 Saßmannshausen Nach: L 718 Bad Laasphe Zählstelle: 5016 1201 BVWP: Ortsumgehung	5.300	408 (7,7%)	VB 02KK
1.066	220	B 167	BB	Von: Bad Freienwalde, B 158 Nach: Hohenfinow, L 35 Zählstelle: 3149 3626 BVWP: Ortsumgehung	5.300	249 (4,7%)	VB 02KK
1.067	220	B 202	SH	Von: K 4 Nach: K 132 Zählstelle: 1619 9999 BVWP: Ortsumgehung	5.300	244 (4,6%)	VB 02KK

Nr	Rang	Straße	BL	Infos	DTV	SV (SV%)	BVWP
1.068	220	B 292	BW	Von: B 292/ L 1095/ K 3953 Adelsheim Nach: B 292/ L 515 Osterburken Zählstelle: 6522 1100 BVWP: Ortsumgehung	5.300	239 (4,5%)	VB 02KK
1.069	221	B 5	BB	Von: Friesack, L 17 Nach: Bückwitz, B 167 Zählstelle: 3141 2010 BVWP: Ortsumgehung	5.200	1.310 (25,2%)	VB 02KK
1.070	221	B 465	BW	Von: B 465/K 6753 Bremelau Nach: B 465/L 230 Münsingen Zählstelle: 7623 1101 BVWP: Ortsumgehung	5.200	614 (11,8%)	VB 02KK
1.071	221	B 216	NI	Von: Dahlenburg (W), (L 232) Nach: Dahlenburg (Gewerbegebiet) Zählstelle: 2830 4713 BVWP: Ortsumgehung	5.200	541 (10,4%)	VB 02KK
1.072	221	B 44	HE	Von: Klein Rohrheim Nach: L3112 Zählstelle: 6217 0104 BVWP: Ortsumgehung	5.200	504 (9,7%)	VB 02KK
1.073	221	B 477	NW	Von: Mannheim Nach: Blatzheim Zählstelle: 5105 1201 BVWP: Ortsumgehung	5.200	432 (8,3%)	VB 02KK
1.074	221	B 8	HE	Von: Malmeneich L 3462 Nach: Elz Zählstelle: 5514 0104 BVWP: Ortsumgehung	5.200	374 (7,2%)	VB 02KK
1.075	221	B 238	NW	Von: L 861 Kalletal Nach: Beginn OD Langenholzhausen Zählstelle: 3819 1218 BVWP: Ortsumgehung	5.200	359 (6,9%)	VB 02KK
1.076	221	B 73	NI	Von: AS Altenwalde (A 27) (2) Nach: L 135 Abz. Höltjer Zählstelle: 2118 0401 BVWP: Ortsumgehung	5.200	208 (4,0%)	VB 02KK
1.077	222	B 243	TH	Von: L 2062 Nach: L 2064 Zählstelle: 4429 0009 BVWP: Ortsumgehung	5.100	872 (17,1%)	VB 02KK
1.078	222	B 87	BB	Von: Schlieben, L 68 Nach: Herzberg, B 101 Zählstelle: 4245 2001 BVWP: Ortsumgehung	5.100	709 (13,9%)	VB 02KK

Nr	Rang	Straße	BL	Infos	DTV	SV (SV%)	BVWP
1.079	222	B 216	NI	Von: Dahlenburg (Gewerbegebiet) Nach: Dahlenburg (O), (L 232) Zählstelle: 2830 4714 BVWP: Ortsumgehung	5.100	561 (11,0%)	VB 02KK
1.080	222	B 112	BB	Von: Steinsdorf, L 45 Nach: Neuzelle, L 452 Zählstelle: 3953 3652 BVWP: Ortsumgehung	5.100	500 (9,8%)	VB 02KK
1.081	222	B 312	BW	Von: B312/L275 Riedlingen Nach: B312/L270 Uttenweiler Zählstelle: 7823 1101 BVWP: Ortsumgehung	5.100	423 (8,3%)	VB 02KK
1.082	222	B 173	SN	Von: B 173/K 7304 Nach: B 173/S 246 Zählstelle: 5242 4210 BVWP: Ortsumgehung	5.100	413 (8,1%)	VB 02KK
1.083	222	B 477	NW	Von: Paffendorf Nach: Blatzheim Zählstelle: 5005 1214 BVWP: Ortsumgehung	5.100	413 (8,1%)	VB 02KK
1.084	222	B 173	SN	Von: A 72 AS Pirk (5) Nach: B 92/B 173 Plauen Zählstelle: 5538 1102 BVWP: Ausbau	5.100	281 (5,5%)	VB 24KK
1.085	223	B 214	NI	Von: L 846 Nach: B 51 Diepholz Zählstelle: 3415 0494 BVWP: Ortsumgehung	5.000	1.130 (22,6%)	VB 02KK
1.086	223	B 388	BY	Von: B 299 Vilsbiburg Nach: St 2111 Gangkofen Zählstelle: 7540 9399 BVWP: Ortsumgehung	5.000	725 (14,5%)	VB 02KK
1.087	223	B 198	MV	Von: OA Neustrelitz Nach: Knotenpunkt L 34 Zählstelle: 2645 0159 BVWP: Ortsumgehung	5.000	460 (9,2%)	VB 02KK
1.088	223	B 517	NW	Von: K 19 Nach: L 553 Zählstelle: 4914 1202 BVWP: Ortsumgehung	5.000	460 (9,2%)	VB 02KK
1.089	223	B 41	SL	Von: B41/L135, Nohfelden Nach: Landesgrenze Rh. Pfalz / SL Zählstelle: 6408 0350 BVWP: Ortsumgehung	5.000	395 (7,9%)	VB 02KK

Nr	Rang	Straße	BL	Infos	DTV	SV (SV%)	BVWP
1.090	223	B 281	TH	Von: Neuhaus Nach: Lichte Zählstelle: 5432 0005 BVWP: Ortsumgehung	5.000	395 (7,9%)	VB 02KK
1.091	223	B 321	MV	Von: Einmünd, B 5 Pritzier Nach: OE Hagenow Zählstelle: 2532 0067 BVWP: Ortsumgehung	5.000	395 (7,9%)	VB 02KK
1.092	223	B 102	BB	Von: Neustadt, L 141 Nach: Bückwitz, B 5 Zählstelle: 3140 2050 BVWP: Ortsumgehung	5.000	350 (7,0%)	VB 02KK
1.093	223	B 266	NW	Von: L246 Nach: L166 Zählstelle: 5303 1404 BVWP: Ortsumgehung	5.000	265 (5,3%)	VB 02KK
1.094	223	B 56	NW	Von: NK 5010 036 Nach: NK 5010 016 Zählstelle: 5010 1210 BVWP: Ortsumgehung	5.000	160 (3,2%)	VB 02KK
1.095	224	B 533	BY	Von: Schwarzach Nach: Lalling (2133) Zählstelle: 7144 9400 BVWP: Ortsumgehung	4.900	578 (11,8%)	VB 02KK
1.096	224	B 2	ST	Von: B 2 / OA Wittenberg Nach: B 2 / L 123 / Kropstädt Zählstelle: 4042 3898 BVWP: Ortsumgehung	4.900	495 (10,1%)	VB 02KK
1.097	224	B 22	BY	Von: TIR 8 in Waldeck Nach: B 299 westl. Erbendorf Zählstelle: 6137 9253 BVWP: Ortsumgehung	4.900	456 (9,3%)	VB 02KK
1.098	224	B 83	HE	Von: B 80 Nach: LG Nordrhein Westfalen Zählstelle: 4322 0262 BVWP: Ortsumgehung	4.900	402 (8,2%)	VB 02KK
1.099	224	B 169	SN	Von: B 169/S 277 Nach: B 169/S 274 Zählstelle: 5441 4226 BVWP: Ortsumgehung	4.900	368 (7,5%)	VB 02KK
1.100	224	B 194	MV	Von: OA Loitz Nach: Knoten DM 8 Zählstelle: 2044 0129 BVWP: Ortsumgehung	4.900	358 (7,3%)	VB 02KK

Nr	Rang	Straße	BL	Infos	DTV	SV (SV%)	BVWP
1.101	224	B 237	NW	Von: Rönsahl Nach: L 528 Zählstelle: 4811 2256 BVWP: Ortsumgehung	4.900	309 (6,3%)	VB 02KK
1.102	224	B 445	NI	Von: L592 (Opperhausen) Nach: K602 OD Sebexen Zählstelle: 4126 0968 BVWP: Ortsumgehung	4.900	201 (4,1%)	VB 02KK
1.103	224	B 317	BW	Von: B3/B317 Beginn Zollfreie K6330 Nach: Zoll Weil-Ost Zählstelle: 8411 1110 BVWP: Neubau	4.900	34 (0,7%)	VB 02KK
1.104	225	B 175	TH	Von: K 1220 X Nach: B 2 b. Großebersdorf Zählstelle: 5237 0007 BVWP: Ortsumgehung	4.800	542 (11,3%)	VB 02KK
1.105	225	B 176	ST	Von: OA Weißenfels Nach: L 205 Zählstelle: 4737 3077 BVWP: Ortsumgehung	4.800	509 (10,6%)	VB 02KK
1.106	225	B 112	BB	Von: Guben, B 320 Nach: Steinsdorf, L 45 Zählstelle: 3954 2001 BVWP: Ortsumgehung	4.800	442 (9,2%)	VB 02KK
1.107	225	B 173	SN	Von: B 173/S 286 Nach: B 173/S 255 Zählstelle: 5241 4227 BVWP: Ortsumgehung	4.800	427 (8,9%)	VB 02KK
1.108	225	B 472	BY	Von: Emd. St 2058, OE Peissenberg O Nach: Emd. St 2057, Polling Zählstelle: 8132 9190 BVWP: Ortsumgehung	4.800	403 (8,4%)	VB 02KK
1.109	225	B 240	NI	Von: B 3 Eime Nach: Weenzen Zählstelle: 3924 0596 BVWP: Ortsumgehung	4.800	370 (7,7%)	WB 02KK VB 02KK (OU Weez.)
1.110	225	B 208	SH	Von: K 36 Nach: K 66 Zählstelle: 2331 0408 BVWP: Ortsumgehung	4.800	307 (6,4%)	VB 02KK
1.111	225	B 176	ST	Von: L 189 / Granschütz Nach: B 91 OE Weißenfels Zählstelle: 4838 3074 BVWP: Ortsumgehung	4.800	269 (5,6%)	VB 02KK

Nr	Rang	Straße	BL	Infos	DTV	SV (SV%)	BVWP
1.112	225	B 71	ST	Von: AS Magdeburg-Kannenstieg Nach: L 48 / Ebendorf Zählstelle: 3835 5031 BVWP: Ortsumgehung	4.800	254 (5,3%)	VB 02KK
1.113	225	B 115	SN	Von: B 115/S 127 Nach: B 115/B 156/S 123 b. Krauschwitz Zählstelle: 4454 1103 BVWP: Ortsumgehung	4.800	106 (2,2%)	VB 02KK
1.114	226	B 54	NW	Von: B 517 Krombach Nach: K 6 Zählstelle: 4913 1203 BVWP: Ortsumgehung	4.700	691 (14,7%)	VB 04KB
1.115	226	B 198	MV	Von: Knotenpunkt L 241 Nach: OE Mirow Zählstelle: 2642 1721 BVWP: Ortsumgehung	4.700	602 (12,8%)	VB 02KK
1.116	226	B 169	SN	Von: B 169/S 89 Nach: B 169/K 8580/S 90 Zählstelle: 4646 1101 BVWP: Ortsumgehung	4.700	545 (11,6%)	VB 02KK
1.117	226	B 216	NI	Von: Dahlenburg (O), (L 232) Nach: Nahrendorf (K 25) Zählstelle: 2830 4715 BVWP: Ortsumgehung	4.700	541 (11,5%)	VB 02KK
1.118	226	B 175	SN	Von: B 175/S 35 Nach: A 14 AS Döbeln-Ost (35) Zählstelle: 4845 1101 BVWP: Ortsumgehung	4.700	512 (10,9%)	VB 02KK
1.119	226	B 246	BB	Von: Beeskow, B 87 Nach: Lindenberg, L 42 Zählstelle: 3851 2006 BVWP: Ortsumgehung	4.700	418 (8,9%)	VB 02KK
1.120	226	B 17	BY	Von: Emd. St 2059, Steingaden Nach: Emd. St 2058, Ilgen Zählstelle: 8231 9155 BVWP: Ortsumgehung	4.700	357 (7,6%)	VB 02KK
1.121	226	B 88	TH	Von: Amtsgrenze Suhl/Gera Nach: Gehren Zählstelle: 5332 0001 BVWP: Ortsumgehung	4.700	334 (7,1%)	VB 02KK
1.122	226	B 321	MV	Von: OA Crivitz Nach: Abzweig L 092 Zählstelle: 2436 0159 BVWP: Ortsumgehung	4.700	273 (5,8%)	VB 02KK

Nr	Rang	Straße	BL	Infos	DTV	SV (SV%)	BVWP
1.123	226	B 48	RP	Von: Rockenhausen Nach: K 4 Zählstelle: 6413 0053 BVWP: Ortsumgehung	4.700	249 (5,3%)	VB 02KK
1.124	226	B 249	TH	Von: L 1031/L 2096 Nach: L 2096 Zählstelle: 4729 0046 BVWP: Ortsumgehung	4.700	249 (5,3%)	VB 02KK
1.125	227	B 4	TH	Von: K 20 H Nach: B 81 Netzkater Zählstelle: 4430 0001 BVWP: Ortsumgehung	4.600	630 (13,7%)	VB 02KK
1.126	227	B 167	BB	Von: Hammer, L 212 Nach: Liebenwalde, L 21 Zählstelle: 3146 2020 BVWP: Ortsumgehung	4.600	616 (13,4%)	VB 02KK
1.127	227	B 299	BY	Von: Neumarkt St. Veit Nach: Erharting (Mue 8) Zählstelle: 7641 9200 BVWP: Ortsumgehung	4.600	340 (7,4%)	VB 02KK
1.128	228	B 265	NW	Von: Erftstadt-Erp Nach: Weiler i. d. Ebene Zählstelle: 5206 1248 BVWP: Ortsumgehung	4.500	383 (8,5%)	VB 02KB
1.129	228	B 16	BY	Von: MN 4 Nach: Mindelheim (OA) Zählstelle: 7929 9187 BVWP: Ortsumgehung	4.500	176 (3,9%)	VB 02KK
1.130	228	B 246a	ST	Von: L 69 Schönebeck Nach: AS Schönebeck (A 14) Zählstelle: 3936 5906 BVWP: Ortsumgehung	4.500	135 (3,0%)	VB 02KK
1.131	229	B 190	ST	Von: B 189 b. Seehausen Nach: L 1 Zählstelle: 3136 3830 BVWP: Ortsumgehung	4.400	497 (11,3%)	VB 02KK
1.132	229	B 59	NW	Von: Rommerskirchen Nach: AS Köln-Bocklemünd Zählstelle: 4906 2215 BVWP: Ortsumgehung	4.400	374 (8,5%)	VB 02KK
1.133	229	B 188	ST	Von: L 28 Nach: L 30 Vinzelberg Zählstelle: 3435 6023 BVWP: Ortsumgehung	4.400	352 (8,0%)	VB 02KK

Nr	Rang	Straße	BL	Infos	DTV	SV (SV%)	BVWP
1.134	229	B 115	BB	Von: Tschernitz, B 156 Nach: Döbern, L 482 Zählstelle: 4353 2012 BVWP: Ortsumgehung	4.400	334 (7,6%)	VB 02KK
1.135	229	B 508	NW	Von: L 728 Nach: B 62 b. Grund Zählstelle: 5014 1213 BVWP: Ortsumgehung Vollständiger Neubau mit Ortsumgehungen von Kreuztal bis Grund (rund 20 km)	4.400	224 (5,1%)	VB 02KK
1.136	229	B 11	BY	Von: Regenhuette Nach: Bayr. Eisenstein Zählstelle: 6845 9100 BVWP: Ortsumgehung	4.400	167 (3,8%)	VB 02KK
1.137	230	B 80	HE	Von: Abzweig B 27 Nach: Landesgrenze Thüringen Zählstelle: 4625 0509 BVWP: Ortsumgehung	4.300	1.415 (32,9%)	VB 04KB als A 38
1.138	230	B 5	BB	Von: L 13, Ri Lenzen Nach: Landesgrenze MV Zählstelle: 2735 2010 BVWP: Ortsumgehung	4.300	890 (20,7%)	VB 04KB als A 14
1.139	230	B 189	BB	Von: B 5 Perleberg Nach: Groß Pankow, L 103 Zählstelle: 2937 2040 BVWP: Ortsumgehung	4.300	495 (11,5%)	VB 02KK
1.140	230	B 265	NW	Von: Kreisel Siechhaus Nach: Weiler i. d. Ebene Zählstelle: 5206 1203 BVWP: Ortsumgehung	4.300	443 (10,3%)	VB 02KB
1.141	230	B 191	MV	Von: Lübz L 17 Nach: OD Plau Zählstelle: 2539 0237 BVWP: Ortsumgehung	4.300	430 (10,0%)	VB 02KK
1.142	230	B 281	TH	Von: Limbach Nach: Neuhaus Zählstelle: 5532 4455 BVWP: Ortsumgehung	4.300	387 (9,0%)	VB 02KK
1.143	230	B 176	TH	Von: K506 Nach: L 2136 Zählstelle: 4833 4423 BVWP: Ortsumgehung	4.300	348 (8,1%)	VB 02KK
1.144	230	B 167	BB	Von: Altfriedland, L 34 Nach: Wriezen, L 33 Zählstelle: 3250 2004 BVWP: Ortsumgehung	4.300	228 (5,3%)	VB 02KK

Nr	Rang	Straße	BL	Infos	DTV	SV (SV%)	BVWP
1.145	231	B 5	BB	Von: Groß Werzin, L 101 Nach: OE Perleberg Zählstelle: 2937 2020 BVWP: Ortsumgehung	4.200	525 (12,5%)	VB 02KK
1.146	231	B 190	ST	Von: L 5 Nach: L 10 / K 1414 Ritzleben Zählstelle: 3134 6044 BVWP: Ortsumgehung	4.200	403 (9,6%)	VB 02KK
1.147	231	B 190	ST	Von: L 10 / K 1414 Ritzleben Nach: B 71 Salzwedel Zählstelle: 3133 6045 BVWP: Ortsumgehung	4.200	403 (9,6%)	VB 02KK
1.148	231	B 188	ST	Von: L 20 Miesterhorst Nach: L 26 Zählstelle: 3533 6027 BVWP: Ortsumgehung	4.200	315 (7,5%)	VB 02KK
1.149	231	B 167	BB	Von: L 334 Nach: Neuhardenberg, L 36 Zählstelle: 3451 2003 BVWP: Ortsumgehung	4.200	286 (6,8%)	VB 02KK
1.150	231	B 238	NW	Von: Ende OD Langenholzhausen Nach: Landesgrenze NI Zählstelle: 3819 1219 BVWP: Ortsumgehung	4.200	286 (6,8%)	VB 02KK
1.151	232	B 55	NW	Von: L737 Nach: L519 Eslohe Zählstelle: 4714 1400 BVWP: Ortsumgehung	4.100	599 (14,6%)	VB 02KK
1.152	232	B 6	ST	Von: B 6 / L 156 / Garsena Nach: B 6 / B 71 / Könnern Zählstelle: 4336 1315 BVWP: Ortsumgehung	4.100	529 (12,9%)	VB 04KB
1.153	232	B 189	BB	Von: Groß Pankow, L 103 Nach: Pritzwalk, B 321 Zählstelle: 2838 3640 BVWP: Ortsumgehung	4.100	459 (11,2%)	VB 02KK
1.154	232	B 458	HE	Von: AS L 3330 ("Steinwand") Nach: AS B 278 (Batten) Zählstelle: 5425 0404 BVWP: Ortsumgehung	4.100	373 (9,1%)	VB 02KK
1.155	232	B 19	BY	Von: Euerhausen Nach: Bauamtsgrenze Zählstelle: 6425 9100 BVWP: Ortsumgehung	4.100	357 (8,7%)	VB 02KK

Nr	Rang	Straße	BL	Infos	DTV	SV (SV%)	BVWP
1.156	232	B 102	BB	Von: Golzow, L 85 Nach: AS Brandenburg, A 2 Zählstelle: 3641 2050 BVWP: Ortsumgehung	4.100	349 (8,5%)	VB 02KK
1.157	233	B 190	ST	Von: L 1 Nach: L 5 Zählstelle: 3134 6043 BVWP: Ortsumgehung	4.000	556 (13,9%)	VB 02KK
1.158	233	B 84	TH	Von: L 2122 Nach: L 1042 Zählstelle: 4929 0032 BVWP: Ortsumgehung	4.000	424 (10,6%)	VB 02KK
1.159	233	B 83	HE	Von: OA Helmarsh Nach: B 80 Zählstelle: 4322 6009 BVWP: Ortsumgehung	4.000	224 (5,6%)	VB 02KK
1.160	234	B 51	NI	Von: B 51/B 69 Diepholz Nach: B 51/Kreisel Diepholz Zählstelle: 3316 0438 BVWP: Ortsumgehung	3.900	640 (16,4%)	VB 02KK
1.161	234	B 87	BB	Von: B 179 Nach: Lübben, L 44 Zählstelle: 3950 2001 BVWP: Ortsumgehung	3.900	534 (13,7%)	VB 02KK
1.162	234	B 299	BY	Von: Neumarkt St 2236 Nach: Amberg NM 14 Zählstelle: 6635 9188 BVWP: Ortsumgehung	3.900	530 (13,6%)	VB 02KK
1.163	234	B 169	BB	Von: Prösen, B 101 Nach: Landesgrenze Sachsen Zählstelle: 4546 2002 BVWP: Ortsumgehung	3.900	402 (10,3%)	VB 02KK
1.164	234	B 71	ST	Von: B 71 / L 48 / Ebendorf AS Dahlenwarsleben (A 14) Nach: L 47 Zählstelle: 3835 5032 BVWP: Ortsumgehung	3.900	347 (8,9%)	VB 02KK
1.165	234	B 109	BB	Von: Zehdenick, L 22 Nach: Templin, L 216 Zählstelle: 2846 3001 BVWP: Ortsumgehung	3.900	222 (5,7%)	VB 02KK
1.166	234	B 208	SH	Von: K 54 Nach: B 207 b. Ratzeburg Zählstelle: 2230 0044 BVWP: Ortsumgehung	3.900	222 (5,7%)	VB 02KK

Nr	Rang	Straße	BL	Infos	DTV	SV (SV%)	BVWP
1.167	234	B 50	RP	Von: L 187 Nach: K 105 Zählstelle: 6108 0036 BVWP: Ortsumgehung	3.900	133 (3,4%)	VB 04KK
1.168	235	B 25	BY	Von: Fremdingen Emd. St 2214 Nach: Wallerstein Emd. St 1060 Zählstelle: 7028 9155 BVWP: Ortsumgehung	3.800	1.026 (27,0%)	VB 02KK
1.169	235	B 87	BB	Von: B 246 n. Bornow Nach: Ranzig Zählstelle: 3851 2003 BVWP: Ortsumgehung	3.800	650 (17,1%)	VB 02KK
1.170	235	B 101	BB	Von: Langennaundorf, L 60 Nach: Herzberg, B 87 Zählstelle: 4346 2001 BVWP: Ortsumgehung	3.800	646 (17,0%)	VB 02KK
1.171	235	B 19	BW	Von: B 19 / K 2663 bei Bröckingen Nach: B 19 / B 298 Gaildorf Zählstelle: 7024 1102 BVWP: Ortsumgehung	3.800	331 (8,7%)	VB 02KK
1.172	235	B 266	NW	Von: L166 Nach: L106 Zählstelle: 5304 5211 BVWP: Ortsumgehung	3.800	323 (8,5%)	VB 02KK
1.173	235	B 7	TH	Von: L 1353 Nach: Landesgrenze Sachsen Zählstelle: 4940 0001 BVWP: Ortsumgehung	3.800	312 (8,2%)	VB 02KK
1.174	236	B 101	BB	Von: Bad Liebenwerda, B 183 Nach: Winkel, L 65 Zählstelle: 4446 2001 BVWP: Ortsumgehung	3.700	688 (18,6%)	VB 02KK
1.175	236	B 101	BB	Von: Winkel, L 65 Nach: Langennaundorf, L 60 Zählstelle: 4446 3689 BVWP: Ortsumgehung	3.700	688 (18,6%)	VB 02KK
1.176	236	B 87	BB	Von: Herzberg, B 101 Nach: Landesgrenze Sachsen Zählstelle: 4344 2001 BVWP: Ortsumgehung	3.700	633 (17,1%)	VB 02KK
1.177	236	B 87	BB	Von: Hohenbucko, L 70 Nach: Schlieben, L 68 Zählstelle: 4246 3634 BVWP: Ortsumgehung	3.700	603 (16,3%)	VB 02KK

Nr	Rang	Straße	BL	Infos	DTV	SV (SV%)	BVWP
1.178	236	B 104	MV	Von: Knoten L 171 Nach: OE Güstrow Zählstelle: 2238 0213 BVWP: Ortsumgehung	3.700	340 (9,2%)	VB 02KK
1.179	236	B 6	ST	Von: B 6 / K 2373 Nach: B 6 / SBA-Gr. Halberstadt Zählstelle: 4235 1321 BVWP: Ortsumgehung	3.700	278 (7,5%)	VB 04KB
1.180	236	B 6	ST	Von: B 6 / SBA-Gr. Halberstadt Nach: B 6 / L 72 Zählstelle: 4235 4301 BVWP: Ortsumgehung	3.700	278 (7,5%)	VB 04KB
1.181	236	B 270	RP	Von: L 368 Nach: K 49 Zählstelle: 6311 0061 BVWP: Ortsumgehung	3.700	237 (6,4%)	VB 02KK
1.182	236	B 7	TH	Von: L 2120 Nach: L 1025 Zählstelle: 5029 0001 BVWP: Ortsumgehung	3.700	226 (6,1%)	VB 02KK
1.183	236	B 167	BB	Von: L 38 Nach: Seelow, B 1 Zählstelle: 3552 3710 BVWP: Ortsumgehung	3.700	204 (5,5%)	VB 02KK
1.184	236	B 48	RP	Von: L 508 Nach: L 494 Zählstelle: 6813 0108 BVWP: Ortsumgehung	3.700	181 (4,9%)	VB 02KK
1.185	236	B 87	ST	Von: OE Bad Kösen Nach: B 250 / Eckartsberga Zählstelle: 4835 3040 BVWP: Ortsumgehung	3.700	174 (4,7%)	VB 02KK
1.186	236	B 54	NW	Von: BAG Nach: L 723 Zählstelle: 5114 1200 BVWP: Ortsumgehung	3.700	96 (2,6%)	VB 04KB
1.187	237	B 98	SN	Von: B 97/B 98 Laußnitz Nach: A 13 AS Thiendorf (20) Zählstelle: 4749 1100 BVWP: Ortsumgehung	3.600	832 (23,1%)	VB 02KK
1.188	237	B 87	BB	Von: Ranzig Nach: L 442 Zählstelle: 3951 2001 BVWP: Ortsumgehung	3.600	670 (18,6%)	VB 02KK

Nr	Rang	Straße	BL	Infos	DTV	SV (SV%)	BVWP
1.189	237	B 27	BW	Von: B 27 Neuhaus am Randen Nach: B27/314 Randen Zählstelle: 8117 1100 BVWP: Ortsumgehung	3.600	374 (10,4%)	VB 02KK
1.190	237	B 101	BB	Von: Wiesenhagen Nach: Trebbin, B 246n, Beelitz Zählstelle: 3745 2070 BVWP: Ortsumgehung	3.600	176 (4,9%)	VB 04KB
1.191	237	B 6	ST	Von: B 6 / L 72 Nach: B 6 / K 1330 Zählstelle: 4235 4302 BVWP: Ortsumgehung	3.600	169 (4,7%)	VB 04KB
1.192	237	B 6	ST	Von: B 6 / K 1330 Nach: OA Aschersleben Zählstelle: 4234 4303 BVWP: Ortsumgehung	3.600	169 (4,7%)	VB 04KB
1.193	237	B 427	RP	Von: L 490 Nach: K 11 Zählstelle: 6813 0114 BVWP: Ortsumgehung	3.600	151 (4,2%)	VB 02KK
1.194	238	B 167	BB	Von: Löwenberg, B 96 Nach: Herzberg, L 19 Zählstelle: 3144 3709 BVWP: Ortsumgehung	3.500	399 (11,4%)	VB 02KK
1.195	238	B 188	ST	Von: L 24 Oebisfelde Nach: SBA-Gr. Stendal Zählstelle: 3532 5328 BVWP: Ortsumgehung	3.500	329 (9,4%)	VB 02KK
1.196	238	B 188	ST	Von: SBA Gr. Magdeburg Nach: L 20 Miesterhorst Zählstelle: 3532 6028 BVWP: Ortsumgehung	3.500	329 (9,4%)	VB 02KK
1.197	238	B 102	BB	Von: OA Belzig Nach: Golzow, L 85 Zählstelle: 3841 3636 BVWP: Ortsumgehung	3.500	245 (7,0%)	VB 02KK
1.198	238	B 185	ST	Von: K 1343 Nach: OA Ballenstedt Zählstelle: 4233 4906 BVWP: Ortsumgehung	3.500	77 (2,2%)	VB 02KK
1.199	239	B 25	BY	Von: Wilburgstetten Emd. St 2385 Nach: Fremdigen Emd. St 2214 Zählstelle: 7028 9156 BVWP: Ortsumgehung	3.400	867 (25,5%)	VB 02KK

Nr	Rang	Straße	BL	Infos	DTV	SV (SV%)	BVWP
1.200	239	B 175	SN	Von: B 175/S 249 Nach: B 175/B 180 Waldenburg Zählstelle: 5141 1101 BVWP: Ortsumgehung	3.400	697 (20,5%)	VB 02KK
1.201	239	B 62	NW	Von: K 45 Nach: B 480 b. Balde Zählstelle: 5015 1203 BVWP: Ortsumgehung	3.400	432 (12,7%)	VB 02KK
1.202	239	B 103	BB	Von: Kyritz, B 5 Nach: OE Pritzwalk, B 107 Zählstelle: 3040 2050 BVWP: Ortsumgehung	3.400	354 (10,4%)	VB 02KK
1.203	239	B 112	BB	Von: AS Frankfurt (O)-West, A 12 Nach: Boosen, B 5 Zählstelle: 3652 2010 BVWP: Ortsumgehung	3.400	238 (7,0%)	VB 02KK
1.204	239	B 270	RP	Von: L 383 Nach: L 368 Zählstelle: 6311 0062 BVWP: Ortsumgehung	3.400	190 (5,6%)	VB 02KK
1.205	239	B 188	NI	Von: B244, Velpke Nach: Grenze SBA Zählstelle: 3531 0438 BVWP: Ortsumgehung	3.400	54 (1,6%)	VB 02KK
1.206	240	B 87	BB	Von: Luckau, B 96n Nach: Hohenbucko, L 70 Zählstelle: 4148 2001 BVWP: Ortsumgehung	3.300	673 (20,4%)	VB 02KK
1.207	240	B 249	HE	Von: Abzweig B 250 Nach: Landesgrenze Thüringen Zählstelle: 4827 0150 BVWP: Ortsumgehung	3.300	455 (13,8%)	VB 02KK
1.208	240	B 183	BB	Von: Bad Liebenwerda, L 64 Nach: Marxdorf, L 672 Zählstelle: 4446 2003 BVWP: Ortsumgehung	3.300	432 (13,1%)	VB 02KK
1.209	240	B 303	BY	Von: KRZ KR. KU 9/KU 24 Nach: Emd. ST 2195 (N STADTSTEINACH) Zählstelle: 5834 9137 BVWP: Ortsumgehung	3.300	337 (10,2%)	VB 02KK
1.210	240	B 6	ST	Von: B 6 / L 147 Nach: B 6 / K 2125 Zählstelle: 4437 3015 BVWP: Ortsumgehung	3.300	257 (7,8%)	VB 02KB

Nr	Rang	Straße	BL	Infos	DTV	SV (SV%)	BVWP
1.211	240	B 6	ST	Von: B 6 / K 2125 Nach: B 6 / L 137 Zählstelle: 4337 3016 BVWP: Ortsumgehung	3.300	257 (7,8%)	VB 02KB
1.212	240	B 258	NW	Von: B399 nördl. Imgenbroich Nach: K2 Imgenbroich Zählstelle: 5403 1306 BVWP: Ortsumgehung	3.300	254 (7,7%)	VB 02KK
1.213	240	B 62	NW	Von: K 29 Nach: B 508 b. Grund Zählstelle: 5014 1208 BVWP: Ortsumgehung	3.300	238 (7,2%)	VB 02KK
1.214	240	B 6	ST	Von: B 6 / L 74 Nach: B 6 / K 2373 Zählstelle: 4235 1320 BVWP: Ortsumgehung	3.300	211 (6,4%)	VB 04KB
1.215	241	B 517	NW	Von: L 711 Nach: K 19 Zählstelle: 4914 1203 BVWP: Ortsumgehung	3.200	234 (7,3%)	VB 02KK
1.216	241	B 50	RP	Von: K 94 Nach: L 187 Zählstelle: 6108 0035 BVWP: Ortsumgehung	3.200	16 (0,5%)	VB 04KK
1.217	242	B 249	HE	Von: Abzweig L 3244 Nach: Abzweig B 250 Zählstelle: 4827 0505 BVWP: Ortsumgehung	3.100	543 (17,5%)	VB 02KK
1.218	242	B 188	BB	Von: Rathenow, B 102 Nach: Landesgrenze Sachsen-Anhalt Zählstelle: 3439 2010 BVWP: Ortsumgehung	3.100	406 (13,1%)	VB 02KK
1.219	242	B 290	BW	Von: B 290 / L 1008 Blaufelden Kreuzung Nach: B 290 -L 1020 Zählstelle: 6625 1100 BVWP: Ortsumgehung	3.100	381 (12,3%)	VB 02KK
1.220	242	B 74	NI	Von: B 74 Glinde Nach: L 122 N Zählstelle: 2519 0435 BVWP: Ortsumgehung	3.100	366 (11,8%)	VB 02KK
1.221	242	B 167	BB	Von: Liebenwalde, L 21 Nach: Falkental, L 221 Zählstelle: 3146 2010 BVWP: Ortsumgehung	3.100	360 (11,6%)	VB 02KK

Nr	Rang	Straße	BL	Infos	DTV	SV (SV%)	BVWP
1.222	242	B 189	BB	Von: B 5n Karstädt Nach: B 5 Perleberg Zählstelle: 2937 2080 BVWP: Ortsumgehung	3.100	350 (11,3%)	VB 02KK
1.223	242	B 104	MV	Von: OA Strasburg A 20 Nach: AS Pasewalk Nord Zählstelle: 2549 0235 BVWP: Ortsumgehung	3.100	276 (8,9%)	VB 02KK
1.224	242	B 477	NW	Von: Mannheim Nach: Blatzheim Zählstelle: 5105 1202 BVWP: Ortsumgehung	3.100	167 (5,4%)	VB 02KK
1.225	243	B 465	BW	Von: B465/L231/K7335 Frankenhofen Nach: B 465/K 6753 Bremelau Zählstelle: 7623 1102 BVWP: Ortsumgehung	3.000	372 (12,4%)	VB 02KK
1.226	243	B 240	NI	Von: Eschershausen Nach: Fölziehausen Zählstelle: 3923 0595 BVWP: Ortsumgehung	3.000	339 (11,3%)	WB 02KK VB 02KK (OU Esch.)
1.227	243	B 248	NI	Von: B 244 b. Brome Nach: Landesgrenze NI/ST Zählstelle: 3331 0463 BVWP: Ortsumgehung	3.000	162 (5,4%)	VB 02KK
1.228	244	B 6	ST	Von: B 6 / L 137 Nach: B 6 / SBA-Gr. Sangerhausen Zählstelle: 4336 3017 BVWP: Ortsumgehung	2.900	638 (22,0%)	VB 02KB
1.229	244	B 6	ST	Von: B 6 / SBA-Gr. Halle Nach: B 6 / L 156 / Garsena Zählstelle: 4336 3841 BVWP: Ortsumgehung	2.900	638 (22,0%)	VB 02KB
1.230	244	B 167	BB	Von: Falkental, L 221 Nach: Löwenberg, B 96 Zählstelle: 3145 2010 BVWP: Ortsumgehung	2.900	406 (14,0%)	VB 02KK
1.231	244	B 292	BW	Von: B 292/ K 3970 Oberschefflenz Nach: B 292/ L 1095/ K 3953 Adelsheim Zählstelle: 6521 1104 BVWP: Ortsumgehung	2.900	191 (6,6%)	VB 02KK
1.232	244	B 472	BY	Von: B 16, OE Marktoberdorf Nach: OAL 5, Bertoldshofen Zählstelle: 8229 9100 BVWP: Ortsumgehung	2.900	191 (6,6%)	VB 02KK

Nr	Rang	Straße	BL	Infos	DTV	SV (SV%)	BVWP
1.233	245	B 16	BY	Von: Lauchdorf Nach: MN 4 Zählstelle: 8029 9184 BVWP: Ortsumgehung	2.700	286 (10,6%)	VB 02KK
1.234	245	B 426	HE	Von: Bruchmühle Nach: Pfungstadt/Hahn Zählstelle: 6117 0504 BVWP: Ortsumgehung	2.700	251 (9,3%)	VB 02KK
1.235	245	B 27	ST	Von: B 27 / L 94 / Hüttenrode Nach: OA Blankenburg Zählstelle: 4231 4021 BVWP: Ortsumgehung	2.700	84 (3,1%)	VB 02KK
1.236	246	B 86	ST	Von: L 226 Siebigerode Nach: B 80 Riestedt Zählstelle: 4434 1049 BVWP: Ortsumgehung	2.600	229 (8,8%)	VB 02KK
1.237	246	B 16	BY	Von: Roding (B 16 / R 25) Nach: Regensburg (B16/St 2145 in Roßbach) Zählstelle: 6839 9179 BVWP: Ortsumgehung	2.600	203 (7,8%)	VB 02KK
1.238	246	B 258	NW	Von: K26 Nach: L245 Zählstelle: 5403 1209 BVWP: Ortsumgehung	2.600	190 (7,3%)	VB 02KK
1.239	247	B 87	BB	Von: L 442 Nach: B 179 Zählstelle: 3950 2002 BVWP: Ortsumgehung	2.500	460 (18,4%)	VB 02KK
1.240	247	B 198	MV	Von: Knotenpunkt B 104 Nach: Landesgrenze Brandenburg Zählstelle: 2547 0211 BVWP: Ortsumgehung	2.500	428 (17,1%)	VB 02KK
1.241	247	B 86	ST	Von: B 242 nördl. Mansfeld Nach: L 226 Siebigerode Zählstelle: 4434 1048 BVWP: Ortsumgehung	2.500	288 (11,5%)	VB 02KK
1.242	247	B 27	ST	Von: B 27 / L 96 / Rübeland Nach: B 27 / L 94 / Hüttenrode Zählstelle: 4231 4022 BVWP: Ortsumgehung	2.500	233 (9,3%)	VB 02KK
1.243	247	B 47	RP	Von: B 47neu Nach: B 47alt Zählstelle: 6315 0201 BVWP: Ortsumgehung	2.500	193 (7,7%)	VB 04KK

Nr	Rang	Straße	BL	Infos	DTV	SV (SV%)	BVWP
1.244	247	B 292	BW	Von: B 292/ L 515 Osterburken Nach: Emd. L 514 in B 292 in Berolzheim Zählstelle: 6522 1101 BVWP: Ortsumgehung	2.500	155 (6,2%)	VB 02KK
1.245	247	B 246	BB	Von: Trebbin, B 101 Nach: Zauchwitz, L 73 Zählstelle: 3744 2010 BVWP: Ortsumgehung	2.500	123 (4,9%)	VB 02KK
1.246	248	B 183	BB	Von: Marxdorf, L 672 Nach: Landesgrenze Sachsen Zählstelle: 4445 2001 BVWP: Ortsumgehung	2.400	490 (20,4%)	VB 02KK
1.247	248	B 90	TH	Von: L 1091 Nach: AS Lobenstein (A 9) Zählstelle: 5536 0002 BVWP: Ortsumgehung	2.400	324 (13,5%)	VB 02KK
1.248	248	B 7	TH	Von: L 1025 Nach: L 1029 Zählstelle: 5029 0002 BVWP: Ortsumgehung	2.400	190 (7,9%)	VB 02KK
1.249	249	B 198	MV	Von: Knotenpunkt L 34 Nach: Knotenpunkt B 104 Zählstelle: 2547 1733 BVWP: Ortsumgehung	2.300	359 (15,6%)	VB 02KK
1.250	250	B 246	BB	Von: Grunow, L 435 Nach: Beeskow, B 87 Zählstelle: 3852 2005 BVWP: Ortsumgehung	2.200	165 (7,5%)	VB 02KK
1.251	250	B 6	ST	Von: B 6 / L 154 Nach: B 6 / L 149 Zählstelle: 4336 1317 BVWP: Ortsumgehung	2.200	161 (7,3%)	VB 04KB
1.252	250	B 50	RP	Von: B 269 b. Kommen Nach: L 158 Zählstelle: 6108 0037 BVWP: Neubau	2.200	73 (3,3%)	VB 04KK
1.253	251	B 14	BW	Von: B19/B14 (Autobahnzubringer) Nach: AS Schwäbisch Hall (A 6) Zählstelle: 6824 1109 BVWP: Ausbau	2.100	546 (26,0%)	VB 24KK
1.254	251	B 166	BB	Von: Passow, L 28 Nach: AD Kreuz Uckermark Zählstelle: 2750 2009 BVWP: Ortsumgehung	2.100	277 (13,2%)	VB 02KK

Nr	Rang	Straße	BL	Infos	DTV	SV (SV%)	BVWP
1.255	251	B 5	BB	Von: OE Perleberg Nach: B 189 Perleberg Zählstelle: 2937 2090 BVWP: Ortsumgehung	2.100	141 (6,7%)	VB 02KK
1.256	252	B 101	BB	Von: Brandis, B 187 Nach: Landesgrenze Zählstelle: 4144 2001 BVWP: Ortsumgehung	2.000	398 (19,9%)	VB 02KK
1.257	253	B 185	ST	Von: L 242 Ballenstedt Nach: L 243 Zählstelle: 4233 3849 BVWP: Ortsumgehung	1.900	304 (16,0%)	VB 02KK
1.258	253	B 246a	ST	Von: L 60 Nach: OA Gommern Zählstelle: 3837 5084 BVWP: Ortsumgehung	1.900	179 (9,4%)	VB 02KK
1.259	254	B 16	BY	Von: Roding (AS Bernhardsw. B16 neu / B16) Nach: Regensburg (B 16 / R 25, n.ö. Bernhardsw.) Zählstelle: 6939 9172 BVWP: Ortsumgehung	1.800	108 (6,0%)	VB 02KK
1.260	255	B 102	BB	Von: Großderschau, L 14 Nach: Neustadt, L 141 Zählstelle: 3140 2060 BVWP: Ortsumgehung	1.700	216 (12,7%)	VB 02KK
1.261	256	B 269	SL	Von: B269/L351, Ittersdorf Nach: Bundesgrenze Zählstelle: 6705 0326 BVWP: Ortsumgehung	1.600	118 (7,4%)	VB 02KK
1.262	257	B 269	SL	Von: B269/B405, Felsberg Nach: B269/L351, Ittersdorf Zählstelle: 6706 0327 BVWP: Ortsumgehung	1.400	102 (7,3%)	VB 02KK
1.263	258	B 107	ST	Von: OE Coswig Nach: AS Köselitz (A 9) Zählstelle: 4040 2059 BVWP: Ortsumgehung	1.300	152 (11,7%)	VB 02KK

Verkehrszahlen Tabelle: Bundesstraßenstrecken im Weiteren Bedarf mit Planungsrecht

Nr	Rang	Straße	BL	Infos	DTV	SV (SV%)	BVWP
1	1	B 10	RP	Von: B 9/B 10/A 65 AS Wörther Kreuz Nach: Landesgrenze BW Zählstelle: 6915 7748 BVWP: Ausbau	70.100	7.781 (11,1%)	WB* 04KK (2. Rheinbrücke)
2	2	B 27	BW	Von: AS Heilbronn/Neckarsulm (A 6) Nach: B27/L1095 bei Neckarsulm Zählstelle: 6821 1103 BVWP: Ausbau	43.800	1.971 (4,5%)	WB* 24KB
3	3	B 27	BW	Von: AS Heilbronn/Neckarsulm (A 6) Nach: B27/L1095 bei Neckarsulm Zählstelle: 6821 1102 BVWP: Ausbau	34.600	2.180 (6,3%)	WB* 24KB
4	4	B 27	BW	Von: B 27/B463 Balingen/Süd Nach: B 27/B463 Bisingen Zählstelle: 7619 1100 BVWP: Ortsumgehung	33.300	2.697 (8,1%)	WB* 02KK
5	5	B 35	BW	Von: AS Bruchsal A5/B35 Nach: B35/L556 Bruchsal (Erdbeerhof) Zählstelle: 6817 1121 BVWP: Ortsumgehung	31.200	3.276 (10,5%)	WB* 02KK
6	6	B 10	RP	Von: L 508 Birkweiler Nach: L 511 Godramstein Zählstelle: 6714 0037 BVWP: Ausbau	27.600	3.836 (13,9%)	WB* 24KK
7	7	B 10	RP	Von: L 511 Godramstein Nach: A 65 AS Landau-Nord (15) Zählstelle: 6714 0970 BVWP: Ausbau	26.800	3.538 (13,2%)	WB* 24KK
8	8	B 73	NI	Von: Himmelpforten, Harburger Straße Nach: Zählstelle: 2422 0426 BVWP: Ausbau	26.200	1.362 (5,2%)	WB* 24KK
9	9	B 45	HE	Von: K 125 Nach: B 26 Zählstelle: 6119 0410 BVWP: Ausbau	26.100	2.349 (9,0%)	WB* 24KK
10	10	B 2	BY	Von: OE Farchant N Nach: Emd. B23 Oberau S Zählstelle: 8432 9351 BVWP: Ausbau	25.900	1.114 (4,3%)	WB* 24KK
11	11	B 10	RP	Von: B 10a Ri. Pirmasens Nach: L 508 Zählstelle: 6714 0039 BVWP: Ausbau	25.600	3.251 (12,7%)	WB* 24KK

Nr	Rang	Straße	BL	Infos	DTV	SV (SV%)	BVWP
12	12	B 6	NI	Von: AS Bremen/Brinkum (A 1) Nach: B 51/B 6 Zählstelle: 2918 0409 BVWP: Ortsumgehung	25.200	2.394 (9,5%)	WB* 02KB
13	13	B 456	HE	Von: Oberursel L3003 Nach: Saalburg L3041 Zählstelle: 5717 0051 BVWP: Ausbau	25.000	600 (2,4%)	WB* 24KK
14	14	B 45	HE	Von: Groß Umstadt Nach: L 3115 Zählstelle: 6119 0482 BVWP: Ausbau	24.700	1.754 (7,1%)	WB* 24KK
15	14	B 27	BW	Von: B27/L1095 bei Neckarsulm Nach: B27/K2000/K2117 Bad Friedrichshall-Kochendorf Zählstelle: 6721 1100 BVWP: Ausbau	24.700	1.284 (5,2%)	WB* 24KB
16	15	B 45	HE	Von: L 3115 Nach: K 125 Zählstelle: 6119 0483 BVWP: Ausbau	24.000	1.656 (6,9%)	WB* 24KK
17	16	B 10	RP	Von: B 10a Landau Nach: B 10a Ri. Pirmasens Zählstelle: 6713 0035 BVWP: Ausbau	23.500	3.267 (13,9%)	WB* 24KK
18	17	B 456	HE	Von: AS Oberursel-Nord (A 661) Nach: Oberursel L3003 Zählstelle: 5717 0430 BVWP: Ausbau	23.000	529 (2,3%)	WB* 24KK
19	18	B 404	SH	Von: K 63 (A 25) Nach: Zählstelle: 2528 0742 BVWP: Ausbau	22.300	1.717 (7,7%)	WB* 24KB als A 21
20	18	B 4	BY	Von: AS 84 Tennenlohe (A 3) Nach: Erlangen Zählstelle: 6432 9124 BVWP: Neubau	22.300	736 (3,3%)	WB* 02KK
21	19	B 35	BW	Von: B35/K3529 Karlsdorf Nach: B35/Ochsenstall Bruchsal Zählstelle: 6817 1120 BVWP: Ortsumgehung	22.000	3.168 (14,4%)	WB* 02KK
22	20	B 404	SH	Von: K 63 (A 25) Nach: Zählstelle: 2528 0731 BVWP: Ausbau	21.300	1.938 (9,1%)	WB* 24KB als A 21

Nr	Rang	Straße	BL	Infos	DTV	SV (SV%)	BVWP
23	21	B 300	BY	Von: OD Augsburg W Nach: Friedberg Emd. AIC 19 Zählstelle: 7631 9164 BVWP: Ortsumgehung	20.900	627 (3,0%)	WB* 02KK
24	22	B 2	BY	Von: OE Garmisch-Partenkirchen N Nach: Emd. B23, Farchanter Gabel Zählstelle: 8432 9107 BVWP: Ortsumgehung	20.800	1.019 (4,9%)	WB* 02KK
25	23	B 3	BW	Von: B3/L77D Rastatt Nach: B3/B462 Rastatt Zählstelle: 7115 1101 BVWP: Ortsumgehung	20.600	597 (2,9%)	WB* 02KK
26	24	B 215	NI	Von: Verden (K27) Nach: AS Verden-Nord Zählstelle: 3021 0456 BVWP: Ortsumgehung	20.200	1.212 (6,0%)	WB* 02KK
27	25	B 73	NI	Von: L 111 Nach: Ostumgehung Stade L 125 Zählstelle: 2423 0430 BVWP: Ausbau	19.600	1.705 (8,7%)	WB* 24KK
28	26	B 470	BY	Von: Forchheim (OE) Nach: AS Forchheim Süd Zählstelle: 6232 9403 BVWP: Ortsumgehung	19.400	737 (3,8%)	WB* 02KK
29	27	B 456	HE	Von: Saalburg L3 Nach: Wehrheim K728 Zählstelle: 5717 6301 BVWP: Ausbau	18.400	534 (2,9%)	WB* 24KK
30	28	B 258	NW	Von: L233 Nach: L238 Zählstelle: 5303 5250 BVWP: Ortsumgehung	17.900	895 (5,0%)	WB* 02KK
31	29	B 10	RP	Von: B 48 Ri. Landau Nach: B 48 Ri. Pirmasens Zählstelle: 6713 0033 BVWP: Ausbau	17.800	3.186 (17,9%)	WB* 24KK
32	30	B 96	SN	Von: B 96/K 7241/S 116 Nach: B 96/K 7240/S 110 Zählstelle: 4852 1102 BVWP: Ortsumgehung	17.200	1.015 (5,9%)	WB* 02KK
33	31	B 27	BW	Von: B27/L1096 bei Bad Friedrichshall-Jagstfeld Nach: B27/L1100 bei Offenau Zählstelle: 6721 1102 BVWP: Ortsumgehung Die B 27 führt mitten durch Jagstfeld, deren OU sich im Weiteren Bedarf befindet. Ein sehr kurzer Abschnitt im Bereich der L 1100 befindet sich allerdings im Weiteren Bedarf mit Planungsrecht.	16.700	1.035 (6,2%)	WB* 02KK WB 02KK (OU Jagst.)

Nr	Rang	Straße	BL	Infos	DTV	SV (SV%)	BVWP
34	32	B 85	BY	Von: SCHWANDORF NO Nach: PITTERSBERG (Amberg) Zählstelle: 6637 9103 BVWP: Ausbau	16.600	3.718 (22,4%)	WB* 24KK
35	33	B 10	RP	Von: L 495 Nach: K 56 Zählstelle: 6713 7030 BVWP: Ausbau	16.300	3.423 (21,0%)	WB* 24KK
36	33	B 35	BW	Von: B35/L556 Bruchsal Bretten Nach: B35/L556 Bruchsal Germersheim Zählstelle: 6817 1122 BVWP: Ortsumgehung	16.300	2.331 (14,3%)	WB* 02KK
37	33	B 73	NI	Von: Stade, Harburger Straße Nach: Stade L 111 Ostumgehung Zählstelle: 2422 3318 BVWP: Ausbau	16.300	1.304 (8,0%)	WB* 24KK
38	34	B 96	SN	Von: B 96/K 7240/S 110 Nach: B 96/S 114 Zählstelle: 4852 1103 BVWP: Ortsumgehung	16.100	1.014 (6,3%)	WB* 02KK
39	35	B 27	BW	Von: B 27/L 435 Schömburg/Süd Nach: B 27/L442 Anschl. Rosswangen Zählstelle: 7718 1102 BVWP: Ortsumgehung	16.000	1.824 (11,4%)	WB* 02KK
40	36	B 14	BW	Von: B14/523 Tuttlingen Nach: B14/L431 Spaichingen Zählstelle: 8018 1100 BVWP: Ortsumgehung	15.800	869 (5,5%)	WB* 02KK
41	37	B 229	NW	Von: B 54 Brügge, Talstraße Nach: L 530 Zählstelle: 4711 5321 BVWP: Ortsumgehung	15.200	- (-)	WB* 02KK
42	37	B 85	BY	Von: Emd. KR. BT 14 (OD HEINERSREUTH) Nach: OA BAYREUTH Zählstelle: 6035 9124 BVWP: Ortsumgehung	15.200	760 (5,0%)	WB* 02KK
43	38	B 85	BY	Von: Emd. ST 2189 (N ALTENPLOS) Nach: Emd. KR. BT 14 (OD HEINERSREUTH) Zählstelle: 6035 9125 BVWP: Ortsumgehung	15.000	825 (5,5%)	WB* 02KK
44	39	B 10	RP	Von: B 427 b. Hinterweidenthal Nach: L 495 Zählstelle: 6712 0011 BVWP: Ausbau	14.900	3.174 (21,3%)	WB* 24KK

Nr	Rang	Straße	BL	Infos	DTV	SV (SV%)	BVWP
45	40	B 404	SH	Von: L 94 Nach: K 31 Zählstelle: 2328 0037 BVWP: Ausbau	14.600	2.000 (13,7%)	WB* 24KB als A 21
46	41	B 252	HE	Von: Abzweig Arolser Landstrasse Nach: B 251/252 Berndorf Zählstelle: 4719 0208 BVWP: Ortsumgehung	14.500	1.537 (10,6%)	WB* 02KK
47	41	B 308	BY	Von: OA Immenstadt-Bühl Nach: Kreisel Bahnhofstraße Zählstelle: 8427 9119 BVWP: Ortsumgehung	14.500	479 (3,3%)	WB* 02KK
48	42	B 73	NI	Von: B 74 Nach: L 113 Zählstelle: 2422 0425 BVWP: Ausbau	14.200	994 (7,0%)	WB* 24KK
49	43	B 462	BW	Von: B462/L419 Sulgen Nach: B462/L175 Schramberg Zählstelle: 7716 1104 BVWP: Ortsumgehung	14.000	1.036 (7,4%)	WB* 02KK
50	44	B 58	NW	Von: L 608 Wulfen Nach: Burghof Zählstelle: 4208 2300 BVWP: Ortsumgehung	13.900	1.098 (7,9%)	WB* 02KK
51	45	B 207	SH	Von: K 42 Nach: L 209 Zählstelle: 1532 1131 BVWP: Ausbau	13.800	1.380 (10,0%)	WB* 24KK
52	45	B 209	NI	Von: Hohnstorf/Elbe (L 219) Nach: Lauenburg/Elbe Zählstelle: 2629 0466 BVWP: Ortsumgehung	13.800	1.214 (8,8%)	WB* 02KK
53	46	B 207	SH	Von: L 60 Nach: K 42 Zählstelle: 1632 4801 BVWP: Ausbau	13.700	1.384 (10,1%)	WB* 24KK
54	47	B 207	SH	Von: K 42 Nach: K 43 Zählstelle: 1632 0504 BVWP: Ausbau	13.500	1.377 (10,2%)	WB* 24KK
55	48	B 173	BY	Von: Abzweig LIF 13 b. Trieb Nach: Abzweig B 289/L 2191 b. Zettlitz Zählstelle: 5833 9571 BVWP: Ausbau	13.400	1.889 (14,1%)	WB* 24KK

Nr	Rang	Straße	BL	Infos	DTV	SV (SV%)	BVWP
56	48	B 258	NW	Von: L220 Nach: K13 Zählstelle: 5203 2203 BVWP: Ortsumgehung	13.400	482 (3,6%)	WB* 02KK
57	49	B 2	BY	Von: Emd. St 2542 Klais Nach: OE Garmisch-Partenkirchen S Zählstelle: 8533 9105 BVWP: Ortsumgehung	13.100	537 (4,1%)	WB* 02KK
58	50	B 173	BY	Von: Emd. KC27 Oberlangenstadt Nach: Emd. KC13 Zählstelle: 5833 9201 BVWP: Ortsumgehung	13.000	- (-)	WB* 04KK
59	50	B 462	BW	Von: B462 Abfahrt Ottenau Nach: B462/L618 Bad Rotenfels Zählstelle: 7215 1110 BVWP: Ausbau	13.000	598 (4,6%)	WB* 24KK
60	51	B 85	BY	Von: AS Schwandorf-Nord (A 93) N Nach: SCHWANDORF (Pittersberg) Zählstelle: 6638 9107 BVWP: Ausbau	12.900	3.522 (27,3%)	WB* 24KK
61	52	B 404	SH	Von: L 159 Nach: L 90 Zählstelle: 2428 0747 BVWP: Ausbau	12.600	1.814 (14,4%)	WB* 24KB als A 21
62	52	B 209	SH	Von: Landesgrenze NI Nach: B 5 Lauenburg Zählstelle: 2629 0741 BVWP: Ortsumgehung	12.600	1.222 (9,7%)	WB* 02KK
63	53	B 523	BW	Von: B523 Villingen Nach: B27/523 Schweningen-Ost Zählstelle: 7917 1106 BVWP: Neubau	12.400	893 (7,2%)	WB* 02KK
64	53	B 275	HE	Von: AS Ober-Mörlen (A 5) Nach: Emd. B3 Zählstelle: 5618 0209 BVWP: Ortsumgehung	12.400	533 (4,3%)	WB* 02KK
65	54	B 34	BW	Von: B34/B314 Oberlauchringen Nach: B34/L162 (Rich. Küssaberg) Zählstelle: 8315 1108 BVWP: Ortsumgehung	12.300	664 (5,4%)	WB* 02KK
66	55	B 64	NW	Von: K13 Kreis Gütersloh Nach: K52 Kreis Gütersloh Zählstelle: 4115 2255 BVWP: Ortsumgehung	12.200	1.940 (15,9%)	WB* 02KK

Nr	Rang	Straße	BL	Infos	DTV	SV (SV%)	BVWP
67	56	B 293	BW	Von: B293/L559 Jöhlingen Nach: B35/B293 Bretten Zählstelle: 6917 1108 BVWP: Ortsumgehung	12.000	1.020 (8,5%)	WB* 02KK
68	57	B 27	BW	Von: B27/L1100 bei Offenau Nach: B27/L528 Gundelsheim Zählstelle: 6720 1100 BVWP: Ortsumgehung	11.900	988 (8,3%)	WB* 02KK
69	58	B 173	BY	Von: Abzweig B 289/L 2191 b. Zettlitz Nach: Abzweig KC 27 Oberlangenstadt Zählstelle: 5833 9572 BVWP: Ausbau	11.800	1.605 (13,6%)	WB* 24KK
70	59	B 293	BW	Von: B293/K3541 Berghausen (DB) Nach: B293/L559 Jöhlingen Zählstelle: 6917 1102 BVWP: Ortsumgehung	11.300	1.164 (10,3%)	WB* 02KK
71	59	B 85	BY	Von: SCHWANDORF O Nach: AMBERG Zählstelle: 6537 9102 BVWP: Ausbau	11.300	746 (6,6%)	WB* 24KK
72	60	B 169	SN	Von: A 14 AS Döbeln-Nord (34) Nach: B 169/S 35 Zählstelle: 4844 1101 BVWP: Ortsumgehung	11.100	2.753 (24,8%)	WB* 04KK
73	61	B 275	HE	Von: OE Ober-Mörlen Nach: AS Ober-Mörlen (A 5) Zählstelle: 5618 0208 BVWP: Ortsumgehung	10.900	480 (4,4%)	WB* 02KK
74	62	B 252	HE	Von: Abzweig Kupferberg Nach: L 3118 Berndorf Zählstelle: 4619 0107 BVWP: Ortsumgehung	10.700	1.519 (14,2%)	WB* 02KK
75	62	B 58	NW	Von: B 224 b. Dorsten Nach: L 608 Wulfen Zählstelle: 4207 2377 BVWP: Ortsumgehung	10.700	931 (8,7%)	WB* 02KK
76	63	B 462	BW	Von: B28/B462 Venus Nach: B462/L401 Baiersbronn Zählstelle: 7516 1104 BVWP: Ortsumgehung	10.500	525 (5,0%)	WB* 02KK
77	64	B 64	NW	Von: K 22 Nach: Bauamtsgrenze Zählstelle: 4014 2305 BVWP: Ortsumgehung	10.400	1.706 (16,4%)	WB* 02KK

Nr	Rang	Straße	BL	Infos	DTV	SV (SV%)	BVWP
78	64	B 252	HE	Von: Abzweig Kupferberg Nach: L 3118 Abzweig Marsberger Str. L 3078/B 450 Zählstelle: 4619 0112 BVWP: Ortsumgehung	10.400	1.498 (14,4%)	WB* 02KK
79	65	B 54	RP	Von: Diez, Holzheimer Kreuzung Nach: Diez, Am Nassauer Hof Zählstelle: 5614 0047 BVWP: Ortsumgehung	10.300	505 (4,9%)	WB* 02KK
80	65	B 85	BY	Von: AMBERG Nach: Emd. AS 35 Zählstelle: 6536 9591 BVWP: Ausbau	10.300	474 (4,6%)	WB* 24KK
81	66	B 97	SN	Von: B 97/S 198 Nach: B 97/S 95 Zählstelle: 4551 4208 BVWP: Ortsumgehung	10.100	717 (7,1%)	WB* 02KK
82	66	B 73	NI	Von: L 114 Nach: L 116 Zählstelle: 2321 0424 BVWP: Ortsumgehung	10.100	687 (6,8%)	WB* 02KK
83	66	B 54	RP	Von: Diez, Am Nassauer Hof Nach: Diez, Am Bahnhof Zählstelle: 5714 0046 BVWP: Ortsumgehung	10.100	566 (5,6%)	WB* 02KK
84	66	B 308	BY	Von: OA 1, Huendle Nach: OA Immenstadt-Bühl Zählstelle: 8426 9156 BVWP: Ortsumgehung	10.100	333 (3,3%)	WB* 02KK
85	67	B 299	BY	Von: LA 12 Weihmichl Nach: St 2049 KV Arth Zählstelle: 7438 9275 BVWP: Ortsumgehung	9.700	1.203 (12,4%)	WB* 02KK
86	68	B 5	SH	Von: Landsgrenze MV Nach: Lauenburg (K 41) Zählstelle: 2629 1161 BVWP: Ortsumgehung	9.600	1.075 (11,2%)	WB* 02KK
87	68	B 215	NI	Von: Dörverden Nach: Verden Zählstelle: 3121 0460 BVWP: Ortsumgehung	9.600	902 (9,4%)	WB* 02KK
88	68	B 96	SN	Von: B 96/S 137 Nach: B 96/S 139 Zählstelle: 5054 1101 BVWP: Ortsumgehung	9.600	384 (4,0%)	WB* 02KK

Nr	Rang	Straße	BL	Infos	DTV	SV (SV%)	BVWP
89	69	B 404	SH	Von: N Schwarzenbek Nach: L 159 Zählstelle: 2428 0701 BVWP: Ausbau	9.500	684 (7,2%)	WB* 24KB als A 21
90	69	B 427	RP	Von: L 486 Nach: K 39 Zählstelle: 6812 7111 BVWP: Ortsumgehung	9.500	504 (5,3%)	WB* 02KK
91	70	B 58	NW	Von: B 9 W Geldern Nach: L 480/K30 Zählstelle: 4403 5252 BVWP: Ortsumgehung	9.400	761 (8,1%)	WB* 02KK
92	71	B 213	NI	Von: B 402 Haselünne Nach: K 209 Zählstelle: 3311 0435 BVWP: Ausbau	9.300	3.004 (32,3%)	WB* 24KK
93	71	B 96	SN	Von: B 96/S 135 Nach: B 96/S 144 Zählstelle: 5054 1104 BVWP: Ortsumgehung	9.300	474 (5,1%)	WB* 02KK
94	72	B 213	NI	Von: Kreisgrenze Nach: K 161 Zählstelle: 3212 0445 BVWP: Ausbau	9.200	3.054 (33,2%)	WB* 24KK
95	73	B 229	NW	Von: L 86 Nach: B 54 Brügge, Halverstraße Zählstelle: 4711 2208 BVWP: Ortsumgehung	9.100	601 (6,6%)	WB* 02KK
96	74	B 54	RP	Von: Abgang Fachingen Nach: Diez, Holzheimer Kreuzung Zählstelle: 5614 0048 BVWP: Ortsumgehung	9.000	522 (5,8%)	WB* 02KK
97	75	B 169	SN	Von: B 169/S 35 Nach: B 169/S 30 Zählstelle: 4744 1103 BVWP: Ortsumgehung	8.700	1.775 (20,4%)	WB* 04KK
98	75	B 404	SH	Von: L 159 Nach: AS Schwarzenbek/Grande (A 24) Zählstelle: 2428 0748 BVWP: Ausbau	8.700	635 (7,3%)	WB* 24KB als A 21
99	76	B 87	SN	Von: B 87/B 183 Torgau Nach: B 87/K 8985 Zählstelle: 4443 4205 BVWP: Ortsumgehung	8.600	1.109 (12,9%)	WB* 04KK

Nr	Rang	Straße	BL	Infos	DTV	SV (SV%)	BVWP
100	76	B 73	NI	Von: L 116 Nach: B 495 Hemmoor Zählstelle: 2321 0423 BVWP: Ortsumgehung	8.600	765 (8,9%)	WB* 02KK
101	76	B 54	RP	Von: Diez, Knoten 10 Nach: Diez, Aartalbrücke Zählstelle: 5614 0400 BVWP: Ortsumgehung	8.600	654 (7,6%)	WB* 02KK
102	76	B 244	ST	Von: L 86 OA Wernigerode Nach: L 86 OE Wernigerode Zählstelle: 4130 4087 BVWP: Ortsumgehung	8.600	353 (4,1%)	WB* 02KK
103	77	B 427	RP	Von: K 39 Nach: K 39 Zählstelle: 6812 0112 BVWP: Ortsumgehung	8.400	378 (4,5%)	WB* 02KK
104	78	B 311	BW	Von: B32/B311 Herbertingen Nach: B311 Riedlingen Zählstelle: 7822 1107 BVWP: Ortsumgehung	8.300	1.394 (16,8%)	WB* 02KK
105	78	B 187	ST	Von: L 127 SM-Gr. Nach: OA Wittenberg Zählstelle: 4142 3847 BVWP: Ortsumgehung	8.300	1.112 (13,4%)	WB* 04KK
106	79	B 5	SH	Von: B 209 Lauenburg Nach: K 3 Zählstelle: 2629 0705 BVWP: Ortsumgehung	8.200	738 (9,0%)	WB* 02KK
107	79	B 73	NI	Von: K 24 Nach: L 111 Zählstelle: 2220 0422 BVWP: Ortsumgehung	8.200	574 (7,0%)	WB* 02KK
108	80	B 246	ST	Von: L 66 Nach: OA Oschersleben Zählstelle: 3933 3876 BVWP: Ortsumgehung	8.100	713 (8,8%)	WB* 02KK
109	80	B 58	NW	Von: L 89 Nach: L 362/L 481 Zählstelle: 4404 2203 BVWP: Ortsumgehung	8.100	672 (8,3%)	WB* 02KK
110	81	B 87	SN	Von: B 87/K 7403 Nach: B 87/S 11 Zählstelle: 4542 1100 BVWP: Ortsumgehung	8.000	1.128 (14,1%)	WB* 04KK

Nr	Rang	Straße	BL	Infos	DTV	SV (SV%)	BVWP
111	82	B 462	BW	Von: B462/L175 Schramberg Nach: B294/462 Schiltach Zählstelle: 7716 1100 BVWP: Ortsumgehung	7.900	901 (11,4%)	WB* 02KK
112	82	B 2	SN	Von: B 2/B 176 b. Pegau Nach: B 2/B 186 Löbschütz Zählstelle: 4839 1101 BVWP: Ortsumgehung	7.900	703 (8,9%)	WB* 02KK
113	82	B 101	SN	Von: B 101/S 215 Nach: B 101/S 210 Zählstelle: 5245 1106 BVWP: Ortsumgehung	7.900	537 (6,8%)	WB* 02KK
114	83	B 87	SN	Von: B 87/S 16 Nach: B 87/K 7403 Zählstelle: 4442 1100 BVWP: Ortsumgehung	7.700	1.132 (14,7%)	WB* 04KK
115	83	B 97	SN	Von: B 97/K 9202/S 92 Nach: B 97/S 198 Zählstelle: 4650 1101 BVWP: Ortsumgehung	7.700	824 (10,7%)	WB* 02KK
116	83	B 96	SN	Von: B 96/S 128 Nach: B 96/S 135 Zählstelle: 5054 1103 BVWP: Ortsumgehung	7.700	339 (4,4%)	WB* 02KK
117	84	B 213	NI	Von: K 161 Nach: K 161 Zählstelle: 3212 0443 BVWP: Ausbau	7.400	2.753 (37,2%)	WB* 24KK
118	85	B 27	HE	Von: Abzweig Vierbach (L3243) Nach: Weidenhäuser Kreuz Zählstelle: 4825 0104 BVWP: Ortsumgehung	7.300	1.409 (19,3%)	WB* 02KK
119	85	B 304	BY	Von: St.Georgen Nach: Matzing Zählstelle: 8041 9194 BVWP: Ortsumgehung	7.300	854 (11,7%)	WB* 02KK
120	85	B 37	HE	Von: L 3105 Nach: Landesgrenze Zählstelle: 6519 0209 BVWP: Ortsumgehung	7.300	329 (4,5%)	WB* 02KK
121	86	B 213	NI	Von: L 55 Nach: Kreisgrenze Zählstelle: 3211 0449 BVWP: Ausbau	7.200	2.837 (39,4%)	WB* 24KK

Nr	Rang	Straße	BL	Infos	DTV	SV (SV%)	BVWP
122	87	B 427	RP	Von: B 10 Hinterweidenthal Nach: L 486 Zählstelle: 6812 0110 BVWP: Ortsumgehung	7.100	369 (5,2%)	WB* 02KK
123	88	B 299	BY	Von: Wiesmuehl Nach: Garching Zählstelle: 7841 9185 BVWP: Ortsumgehung	7.000	756 (10,8%)	WB* 02KK
124	89	B 87	SN	Von: B 87/K 8985 Nach: B 87/S 16 Zählstelle: 4443 1100 BVWP: Ortsumgehung	6.900	1.208 (17,5%)	WB* 04KK
125	89	B 32	BW	Von: B32/K8258 Bad Saulgau Nach: B32/L286 Altshausen (Nord) Zählstelle: 8023 1100 BVWP: Ortsumgehung	6.900	476 (6,9%)	WB 02KK WB* 02KK (OU Bad Saulgau)
126	90	B 213	NI	Von: K 209 Nach: L 55 Zählstelle: 3311 0448 BVWP: Ausbau	6.800	2.761 (40,6%)	WB* 24KK
127	91	B 96	SN	Von: B 96/S 144 Nach: B 96/S 145 Zählstelle: 5054 1105 BVWP: Ortsumgehung	6.700	429 (6,4%)	WB* 02KK
128	91	B 404	SH	Von: B 5 Geesthacht Nach: B 207 Schwarzenbeck Zählstelle: 2528 0718 BVWP: Ausbau	6.700	355 (5,3%)	WB* 24KB als A 21
129	91	B 258	NW	Von: B258 Nach: B399 b. Lammersdorf Zählstelle: 5303 1306 BVWP: Ortsumgehung	6.700	255 (3,8%)	WB* 02KK
130	92	B 101	SN	Von: B 95/B 101 Annaberg-Buchholz Nach: B 101/S 261 Zählstelle: 5344 1102 BVWP: Ortsumgehung	6.600	224 (3,4%)	WB* 02KK
131	93	B 266	RP	Von: OU Lagerplatz SM-Autobahn Nach: OU Lagerplatz SM-Bad Neuenahr Zählstelle: 5409 0156 BVWP: Ausbau	6.300	416 (6,6%)	WB* 24KK
132	93	B 275	HE	Von: Ziegenberg Nach: OE Ober-Mörlen Zählstelle: 5618 0267 BVWP: Ortsumgehung	6.300	347 (5,5%)	WB* 02KK

Nr	Rang	Straße	BL	Infos	DTV	SV (SV%)	BVWP
133	94	B 299	BY	Von: St 2643 Pfeffenhausen Nach: LA 12 Weihmichl Zählstelle: 7337 9270 BVWP: Ortsumgehung	6.200	1.004 (16,2%)	WB* 02KK
134	95	B 462	BW	Von: B462/L401 Baiersbronn Nach: B462/L350 Huzenbach Zählstelle: 7416 1100 BVWP: Ortsumgehung	6.100	506 (8,3%)	WB* 02KK
135	96	B 54	RP	Von: Diez, Am Bahnhof Nach: Diez, Schiesheimer Mühle Zählstelle: 5714 0045 BVWP: Ortsumgehung	5.900	549 (9,3%)	WB* 02KK
136	96	B 173	SN	Von: B 173/K 7706 Nach: B 173/S 203 Zählstelle: 5145 1107 BVWP: Ortsumgehung	5.900	443 (7,5%)	WB* 02KK
137	96	B 96	SN	Von: B 96/S 139 Zittau Nach: B 96/S 128 Zählstelle: 5054 1102 BVWP: Ortsumgehung	5.900	277 (4,7%)	WB* 02KK
138	97	B 207	SH	Von: L 209 Nach: K 49 Puttgarden, Dänemark Zählstelle: 1533 0503 BVWP: Ausbau	5.700	1.015 (17,8%)	WB* 24KK
139	98	B 180	SN	Von: B 95/B 180 Burkhardtsdorf Nach: B 180/S 257 Zählstelle: 5243 1106 BVWP: Ortsumgehung	5.400	254 (4,7%)	WB* 02KK
140	99	B 244	ST	Von: L 86 OE Wernigerode Nach: Übergang auf B 244n Zählstelle: 4130 4088 BVWP: Ortsumgehung	5.300	318 (6,0%)	WB* 02KK
141	100	B 279	BY	Von: L 2284 / Maroldsweisach Nach: B 303 Zählstelle: 5830 9203 BVWP: Ortsumgehung	5.000	735 (14,7%)	WB* 02KK
142	100	B 462	BW	Von: B462/L350 Huzenbach Nach: B462/Kreisgrenze Schön Münzsch Zählstelle: 7416 1103 BVWP: Ortsumgehung	5.000	645 (12,9%)	WB* 02KK
143	101	B 279	BY	Von: L 2284 / Ermershausen Nach: L 2284 / Maroldsweisach Zählstelle: 5729 9101 BVWP: Ortsumgehung	4.900	799 (16,3%)	WB* 02KK

Nr	Rang	Straße	BL	Infos	DTV	SV (SV%)	BVWP
144	102	B 246	ST	Von: B 180 Wanzleben, SM-Gr. Nach: L 66 Zählstelle: 3934 5535 BVWP: Ortsumgehung	4.700	362 (7,7%)	WB* 02KK
145	103	B 75	NI	Von: Tostedt Nach: Scheeßel Zählstelle: 2723 7502 BVWP: Ortsumgehung	4.500	743 (16,5%)	WB* 02KK (Tostedt) WB 02KK (Scheeßel)
146	104	B 244	ST	Von: K 1347 Nach: L 86 OA Wernigerode Zählstelle: 4130 4083 BVWP: Ortsumgehung	4.400	365 (8,3%)	WB* 02KK
147	105	B 2	SN	Von: B 2/B 107/S 11 Wellaune Nach: B 2 Landesgrenze Sachsen-Anhalt Zählstelle: 4341 1101 BVWP: Ortsumgehung	4.300	538 (12,5%)	WB* 02KK
148	105	B 246	ST	Von: OE Oschersleben Nach: L 104 Zählstelle: 3933 5565 BVWP: Ortsumgehung	4.300	241 (5,6%)	WB* 02KK
149	106	B 246	ST	Von: B 246a Wanzleben Nach: B 180 Wanzleben Zählstelle: 3934 5258 BVWP: Ortsumgehung	4.000	336 (8,4%)	WB* 02KK
150	106	B 48	RP	Von: L 385 Rockenhausen Nach: L 385 Bayerfeld Zählstelle: 6312 0090 BVWP: Ortsumgehung	4.000	280 (7,0%)	WB* 02KK
151	107	B 410	RP	Von: L 21 Nach: B 421 Dockweiler Zählstelle: 5706 7080 BVWP: Ortsumgehung	1.400	134 (9,6%)	WB* 02KK
152	108	B 410	RP	Von: B 421 Dreis-Kradenbach Nach: L 67 Zählstelle: 5706 7081 BVWP: Ortsumgehung	1.300	120 (9,2%)	WB* 02KK

Verkehrszahlen Tabelle: Bundesstraßenstrecken im Weiteren Bedarf

Nr	Rang	Straße	BL	Infos	DTV	SV (SV%)	BVWP
1	1	B 27	BW	Von: B 27/B 312 Verflechtung Nach: AS A 8 Echterdinger Ei Zählstelle: 7321 1109 BVWP: Ausbau	77.800	3.968 (5,1%)	WB 46BB
2	2	B 10	BW	Von: B10/B14/L1193, S*Stgt.-Berg Nach: "Schwane B 10 AS. Oberesslingen Zählstelle: 7221 1102 BVWP: Ausbau	70.700	5.585 (7,9%)	WB 46BB
3	3	B 27	BW	Von: B 27/L 1208 Echterdingen Nach: B27, S*Stgt.-Degerloch Zählstelle: 7220 1103 BVWP: Ausbau	69.300	1.802 (2,6%)	WB 46BB
4	4	B 10	BW	Von: B 10 AS. Oberesslingen Nach: B 10/B 313 "Plochinger Dreieck" Zählstelle: 7222 1100 BVWP: Ausbau	68.900	4.961 (7,2%)	WB 46BB
5	5	B 6	HB	Von: Verteilerkreis Utbremen Nach: Parallelweg Zählstelle: 2918 0215 BVWP: Ausbau	46.200	4.297 (9,3%)	WB 24KK
6	6	B 10	BW	Von: B10/B27, S*Stgt.-Zuffenhausen, (Gabel B10, S*Stgt.-Zuffenhausen) Nach: Zählstelle: 7121 1108 BVWP: Neubau	44.500	2.492 (5,6%)	WB 04KK
7	7	B 6	NI	Von: AS Hannover-Herrenhausen (A 2) Nach: B 6 Zählstelle: 3523 0409 BVWP: Ausbau	38.700	2.709 (7,0%)	WB 46KK
8	8	B 21	BY	Von: Bad Reichenhall-Nord Nach: Weisbach Zählstelle: 8243 9123 BVWP: Ortsumgehung	33.200	1.726 (5,2%)	WB 02KK
9	9	B 471	BY	Von: Emmering N Nach: AS L2345(Esting) Zählstelle: 7833 9104 BVWP: Ausbau	33.100	2.152 (6,5%)	WB 24KK
10	10	B 10	BY	Von: Neu Ulm Otto-Hahn-Str. Nach: St 2021 Zählstelle: 7626 9115 BVWP: Ortsumgehung Die Stadt Neu-Ulm hat den Bau abgelehnt. Statt dessen wird die innerörtliche B 10 (Europastraße) ausgebaut.	30.600	3.305 (10,8%)	WB 04KB

Nr	Rang	Straße	BL	Infos	DTV	SV (SV%)	BVWP
11	11	B 471	BY	Von: AS L2345(Esting) Nach: Neuesting Zählstelle: 7733 9100 BVWP: Ausbau	30.000	2.730 (9,1%)	WB 24KK
12	12	B 209	NI	Von: Lüneburg (N), (AS B 4) Nach: Adendorf (Lüner Rennbahn) Zählstelle: 2728 2093 BVWP: Ortsumgehung Die B 209 führt zum größten Teil an Adendorf vorbei. Nur ein kleiner Teil wird noch durchfahren. Der größte Teil des Verkehrs geht von Adendorf selbst aus und führt nach Lüneburg. Bereits kurz nach Adendorf beträgt das Verkehrsaufkommen nur noch 12.200 Fahrzeuge. Die Einstufung im Weiteren Bedarf ohne Planungsrecht wird mit dem Geldmangel im Bundesfernstraßenbau begründet.	27.800	1.974 (7,1%)	WB 02KK
13	12	B 27	BW	Von: B27/K2000/K2117 Bad Friedrichshall-Kochendorf Nach: B27/L1096 bei Bad Friedrichshall-Jagstfeld Zählstelle: 6721 1101 BVWP: Teilortsumgehungsabschnitt Dieser Abschnitt der B 27 ist bereits ortsdurchfahrtsfrei fertiggestellt. Ein kleiner Abschnitt des Nordabschnittes bis zur L 1096 soll aber im Zuge der OU Jagstfeld neu gebaut werden.	27.800	1.557 (5,6%)	WB 02KK
14	12	B 51	RP	Von: B 268 Stadtgrenze Trier (FH) Nach: K 134 Zählstelle: 6205 7052 BVWP: Neubau	27.800	1.168 (4,2%)	WB 02KK
15	13	B 303	BY	Von: GVS / Makredwitz Niederwerrn Nach: OD Schweinfurt Zählstelle: 5927 9113 BVWP: Neubau	27.500	908 (3,3%)	WB 02KK
16	14	B 39	BW	Von: B 39 Landesgrenze Rheinland-Pfalz Nach: B 39 / L 722 Lushof Zählstelle: 6616 1100 BVWP: Ausbau	27.100	2.520 (9,3%)	WB 24KB
17	15	B 8	NW	Von: L 396 Nach: Dinslakener Landstraße Zählstelle: 4305 2213 BVWP: Neubau	26.900	1.211 (4,5%)	WB 04KK
18	16	B 39	RP	Von: K 3 Nach: Landesgrenze VB Zählstelle: 6616 7094 BVWP: Ausbau	25.700	2.493 (9,7%)	WB 24KK
19	17	B 39	RP	Von: B 9 südl. Speyer Nach: K 3 Zählstelle: 6616 0095 BVWP: Ausbau	25.400	2.591 (10,2%)	WB 24KK
20	18	B 482	NW	Von: K 25 Nach: B 61/L 780 b. Barkhausen Zählstelle: 3719 2238 BVWP: Ausbau	24.800	2.108 (8,5%)	WB 24BK
21	19	B 317	BW	Von: B317/L135 Steinen-Höllstein Nach: B317/L139 Maulburg Zählstelle: 8312 1109 BVWP: Ausbau	24.600	1.279 (5,2%)	WB 24KK

Nr	Rang	Straße	BL	Infos	DTV	SV (SV%)	BVWP
22	20	B 42	RP	Von: L 258 Nach: B 256 Neuwied Zählstelle: 5510 0990 BVWP: Teilortsumgehung	23.500	1.669 (7,1%)	WB 04KK
23	21	B 188	NI	Von: L321 Nach: L290 Vorsfelde Zählstelle: 3530 0436 BVWP: Ortsumgehung Die B 188 durchfährt diesen Stadtteil von Wolfsburg.	23.100	855 (3,7%)	WB 02KK
24	22	B 51	RP	Von: L 44 Nach: B 268 Stadtgrenze Trier (FH) Zählstelle: 6205 0053 BVWP: Neubau	22.900	1.374 (6,0%)	WB 02KK
25	22	B 317	BW	Von: AS Lörrach-Mitte (A 98) Nach: B317/L135 Steinen-Höllstein Zählstelle: 8312 1107 BVWP: Ausbau	22.900	1.328 (5,8%)	WB 24KK
26	23	B 65	NI	Von: Bad Nenndorf Nach: Hannover Zählstelle: 3624 0421 BVWP: Ortsumgehung	22.800	1.619 (7,1%)	WB 02KK
27	24	B 20	BY	Von: OD-Burghausen Nach: Burghausen-Nord Zählstelle: 7842 9171 BVWP: Ortsumgehung	22.100	1.613 (7,3%)	WB 02KK
28	24	B 3	BW	Von: B3/L80 Sinzheim Nach: B3/Gemeindestraße Baden-Baden Zählstelle: 7215 1101 BVWP: Ortsumgehung Die B 3 ist eine Parallelstrecke zur A 5 und durchfährt Sinzheim.	22.100	729 (3,3%)	WB 02KK
29	25	B 20	BY	Von: Furth i.W. (Cham-Mitte, B 20 / B22) Nach: CHA/WEN (AS Chammünster, B 20/B 85) Zählstelle: 6742 9143 BVWP: Ausbau	21.800	2.049 (9,4%)	WB 24KK

Nr	Rang	Straße	BL	Infos	DTV	SV (SV%)	BVWP
30	26	B 10	BY	Von: St 2021 Nach: Neu Ulm Zählstelle: 7626 9117 BVWP: Ortsumgehung Die Stadt Neu-Ulm hat den Bau abgelehnt. Statt dessen wird die innerörtliche B 10 (Europastraße) ausgebaut.	21.700	2.930 (13,5%)	WB 04KB
31	27	B 47	HE	Von: OU Riedrode Nach: AS K 31 Zählstelle: 6317 0318 BVWP: Ausbau	21.500	2.150 (10,0%)	WB 24KK
32	28	B 312	BW	Von: B312 Anschl. Metzingen Nach: B28/B312 westl. Metzingen Zählstelle: 7421 1104 BVWP: Ausbau	21.400	1.348 (6,3%)	WB 24KK
33	29	B 214	NI	Von: L611 Watenbüttel Nach: K1 Zählstelle: 3628 0440 BVWP: Ortsumgehung	21.100	1.118 (5,3%)	WB 02KK
34	30	B 256	RP	Von: L 117 Plaidt Nach: K 62 Zählstelle: 5610 0345 BVWP: Ortsumgehung Die B 256 führt durch den Nordwesten von Plaidt und betrifft hauptsächlich Industriegebiet. Das Hauptproblem besteht in den langen Rückstaus vor den Kreuzungen. Für die Ortsumgehung Plaidt liegt eine grobe Planung vor. Mit dem Argument des Geldmangels im Bundesfernstraßenbau wird von den Behörden die Einstufung im Weiteren Bedarf begründet.	21.000	3.696 (17,6%)	WB 04KK
35	31	B 39	RP	Von: B 9 Speyer Nach: B 9 südl. Speyer Zählstelle: 6616 0096 BVWP: Ausbau	20.800	1.123 (5,4%)	WB 24KK
36	32	B 15	BY	Von: AS B2 Nach: OD-Grenze Hof Zählstelle: 5737 9102 BVWP: Ausbau	20.500	1.743 (8,5%)	WB 02KK
37	32	B 51	RP	Von: AS Trier (A 64) Nach: L 44 Zählstelle: 6205 0903 BVWP: Neubau	20.500	718 (3,5%)	WB 04KK
38	33	B 253	HE	Von: Emd. K 36 Nach: Emd. K 48 Frohnhausen Zählstelle: 5215 0101 BVWP: Ortsumgehung Die B 253 führt durch Frohnhausen bei Dillenburg.	20.400	1.489 (7,3%)	WB 02KK
39	34	B 4	NI	Von: A391 Nach: L321, b. Meine Zählstelle: 3629 0417 BVWP: Neubau	20.300	1.807 (8,9%)	WB 04KK

Nr	Rang	Straße	BL	Infos	DTV	SV (SV%)	BVWP
40	35	B 35	BW	Von: B35/B293 Bretten Nach: B35/L1103 Bretten (Alexanderplatz) Zählstelle: 6918 1101 BVWP: Ausbau	20.000	3.000 (15,0%)	WB 24KK
41	35	B 30	BW	Von: B30/L284 AS Baidt/Baienfurt Nach: B30/L285 Gaisbeuren Zählstelle: 8124 1100 BVWP: Ortsumgehung Die B 30 durchfährt die Ortschaften Enzisreute und Gaisbeuren. Für die OU Enzisreute ist ein grober Entwurf erstellt. Für die OU Gaisbeuren steht noch nicht einmal die Linienführung fest. Mit dem Argument des Geldmangels im Bundesfernstraßenbau wird die Einstufung im Weiteren Bedarf begründet.	20.000	1.500 (7,5%)	WB 04KB
42	35	B 30	BW	Von: OD Enzisreute Nach: Zählstelle: 8124 1100 BVWP: Ortsumgehung Die B 30 durchfährt die Ortschaften Enzisreute und Gaisbeuren. Für die OU Enzisreute ist ein grober Entwurf erstellt. Für die OU Gaisbeuren steht noch nicht einmal die Linienführung fest. Mit dem Argument des Geldmangels im Bundesfernstraßenbau wird die Einstufung im Weiteren Bedarf begründet.	20.000	1.500 (7,5%)	WB 04KB
43	35	B 30	BW	Von: OD Gaisbeuren Nach: Zählstelle: 8124 1100 BVWP: Ortsumgehung Die B 30 durchfährt die Ortschaften Enzisreute und Gaisbeuren. Für die OU Enzisreute ist ein grober Entwurf erstellt. Für die OU Gaisbeuren steht noch nicht einmal die Linienführung fest. Mit dem Argument des Geldmangels im Bundesfernstraßenbau wird die Einstufung im Weiteren Bedarf begründet.	20.000	1.500 (7,5%)	WB 04KB
44	35	B 169	SN	Von: B 169/S 255 Aue Nach: B 169/S 283 Zählstelle: 5342 1103 BVWP: Ausbau	20.000	1.000 (5,0%)	WB 24KK
45	36	B 39	BW	Von: B39/K2113 Weinsberg Nach: B39/B39A bei Ellhofen Zählstelle: 6821 1106 BVWP: Ortsumgehung	19.900	975 (4,9%)	WB 02KK

Nr	Rang	Straße	BL	Infos	DTV	SV (SV%)	BVWP
46	37	B 21	BY	Von: Bad Reichenhall Nach: Bad Reichenhall-Nord Zählstelle: 8243 9122 BVWP: Ortsumgehung	19.600	1.470 (7,5%)	WB 02KK
47	38	B 31	BW	Von: B500/B31/K4961 Hinterzarten Nach: B31/B317 Titisee Zählstelle: 8014 1101 BVWP: Ausbau	19.400	2.270 (11,7%)	WB 24KK
48	39	B 482	NW	Von: AS A 2 Porta Westfalica (33) Nach: K 25 Zählstelle: 3719 2210 BVWP: Ausbau	19.300	1.911 (9,9%)	WB 24BK
49	40	B 443	NI	Von: B 6 b. Rethen Nach: B 3 Pattensen Zählstelle: 3724 0470 BVWP: Ortsumgehung	19.200	1.555 (8,1%)	WB 02KK
50	41	B 2	BY	Von: N Kissing Kreisverkehr Nach: OD Augsburg Zählstelle: 7631 9105 BVWP: Ausbau	19.100	936 (4,9%)	WB 24KK
51	41	B 74	NI	Von: K 17 Nach: L 151 Zählstelle: 2818 0418 BVWP: Ortsumgehung OU Ritterhude, nördlich Bremen	19.100	917 (4,8%)	WB 02KK
52	42	B 10	RP	Von: B 48 Annweiler Nach: B 10a Landau Zählstelle: 6713 0034 BVWP: Ausbau	18.900	3.081 (16,3%)	WB 24KK
53	42	B 31	BW	Von: L126/B31 Kirzarten Nach: L128/B31 Buchenbach Zählstelle: 8013 1101 BVWP: Ausbau	18.900	1.947 (10,3%)	WB 24KK
54	43	B 8	HE	Von: Kelkheim B519 Nach: Niederhofheim L3014 Zählstelle: 5816 0508 BVWP: Neubau	18.800	376 (2,0%)	WB 04KK

Nr	Rang	Straße	BL	Infos	DTV	SV (SV%)	BVWP
55	44	B 256	RP	Von: K 62 Nach: L 117 Plaidt Zählstelle: 5510 0035 BVWP: Ortsumgehung Die B 256 führt durch den Nordwesten von Plaidt und betrifft hauptsächlich Industriegebiet. Das Hauptproblem besteht in den langen Rückstaus vor den Kreuzungen. Für die Ortsumgehung Plaidt liegt eine grobe Planung vor. Mit dem Argument des Geldmangels im Bundesfernstraßenbau wird von den Behörden die Einstufung im Weiteren Bedarf begründet.	18.700	3.403 (18,2%)	WB 04KK
56	45	B 8	HE	Von: Bad Soden L3266 Nach: Altenhain K797 Zählstelle: 5816 0628 BVWP: Neubau	18.500	444 (2,4%)	WB 04KK
57	46	B 243	NI	Von: Osterode Nach: Ortsmitte Herzberg Zählstelle: 4327 0446 BVWP: Ortsumgehung OU Herzberg am Harz.	18.400	1.932 (10,5%)	WB 04KB
58	47	B 105	MV	Von: OA Bentwisch L 182 Nach: Knoten L 221 Rövershagen Zählstelle: 1839 1716 BVWP: Ortsumgehung	18.300	1.080 (5,9%)	WB 02KK
59	48	B 7	TH	Von: K 420 A Nach: Kreuz L 1056/K 2040 S Zählstelle: 5032 0001 BVWP: Ausbau	18.100	1.448 (8,0%)	WB 24KK
60	48	B 39	BW	Von: B39/B39a bei Ellhofen Nach: B39/L1102 Ellhofen Zählstelle: 6821 1107 BVWP: Ortsumgehung	18.100	1.140 (6,3%)	WB 02KK
61	48	B 1	NI	Von: Heyersum Nach: Emmerke Zählstelle: 3825 0406 BVWP: Neubau	18.100	1.068 (5,9%)	WB 04KK
62	49	B 238	NI	Von: B 83 / L 438 Rinteln Nach: B 83 Steinbergen Zählstelle: 3720 0446 BVWP: Ortsumgehung	17.800	1.922 (10,8%)	WB 02KK
63	49	B 30	BW	Von: B30/L285 Gaisbeuren Nach: B30/L275 Bad Waldsee-Süd Zählstelle: 8024 1100 BVWP: Ortsumgehung Die B 30 durchfährt die Ortschaften Enzisreute und Gaisbeuren. Für die OU Enzisreute ist ein grober Entwurf erstellt. Für die OU Gaisbeuren steht noch nicht einmal die Linienführung fest. Mit dem Argument des Geldmangels im Bundesfernstraßenbau wird die Einstufung im Weiteren Bedarf begründet.	17.800	1.531 (8,6%)	WB 04KB
64	49	B 466	BW	Von: B 466/L 1219 Süßen Nach: B 466/K 1402 Donzdorf Zählstelle: 7324 1104 BVWP: Ausbau bis w. Donzdorf	17.800	1.121 (6,3%)	WB 02KK

Nr	Rang	Straße	BL	Infos	DTV	SV (SV%)	BVWP
65	49	B 14	BY	Von: Ottensoos Nach: Altensittenbach Zählstelle: 6434 9149 BVWP: Ortsumgehung	17.800	943 (5,3%)	WB 02KK
66	50	B 415	BW	Von: B415/K5340 Lahr Nach: B415/L102 bei Reichenbach Zählstelle: 7613 1100 BVWP: Ortsumgehung	17.700	779 (4,4%)	WB 02KK
67	51	B 8	HE	Von: Königstein L3369 Nach: Königstein L3327 Zählstelle: 5816 0708 BVWP: Ortsumgehung	17.600	458 (2,6%)	WB 04KK
68	52	B 33	BW	Von: B33/L99 Strohbach Nach: B33/B415 Biberach-Süd Zählstelle: 7614 1102 BVWP: Ausbau	17.500	1.943 (11,1%)	WB 24KB
69	52	B 30	BW	Von: B30/L284/K7563 Appendorf Nach: B30/B312/B465 Biberach-Jordanbad Zählstelle: 7924 1101 BVWP: Ausbau	17.500	1.733 (9,9%)	WB 24KB
70	52	B 238	NI	Von: L 435 Nach: L 438 Rinteln Zählstelle: 3820 0444 BVWP: Ortsumgehung	17.500	1.733 (9,9%)	WB 02KK
71	52	B 51	RP	Von: K 134 Konz, Kreisel Nach: Konz, Möbel Martin Zählstelle: 6205 0555 BVWP: Neubau	17.500	928 (5,3%)	WB 02KK
72	52	B 464	BW	Von: B27 AS B 464 Nach: B464/L378 Orschel-Hagen Zählstelle: 7421 1118 BVWP: Ortsumgehung	17.500	718 (4,1%)	WB 02KK
73	53	B 415	BW	Von: B3/B36 Lahr Nach: B415/K5340 Lahr Zählstelle: 7613 1102 BVWP: Ortsumgehung	17.400	766 (4,4%)	WB 02KK
74	54	B 209	NI	Von: Adendorf (Lüner Rennbahn) Nach: Adendorf/Elba (K 30) Zählstelle: 2728 4641 BVWP: Ortsumgehung Die B 209 führt zum größten Teil an Adendorf vorbei. Nur ein kleiner Teil wird noch durchfahren. Der größte Teil des Verkehrs geht von Adendorf selbst aus und führt nach Lüneburg. Bereits kurz nach Adendorf beträgt das Verkehrsaufkommen nur noch 12.200 Fahrzeuge. Die Einstufung im Weiteren Bedarf ohne Planungsrecht wird mit dem Geldmangel im Bundesfernstraßenbau begründet.	17.300	1.332 (7,7%)	WB 02KK
75	54	B 465	BW	Von: B 465/K 1248 Owen Nach: B 465/K 1250 Dettingen Zählstelle: 7322 1113 BVWP: Ortsumgehung	17.300	1.125 (6,5%)	WB 02KK
76	55	B 31	BW	Von: B31/L128 Kirchzarten-Burg Nach: B500/B31/K4961 Hinterzarten Zählstelle: 8014 1100 BVWP: Ortsumgehung	17.200	2.202 (12,8%)	WB 04KK

Nr	Rang	Straße	BL	Infos	DTV	SV (SV%)	BVWP
77	56	B 297	BW	Von: B 297/B 312 Neckartailfingen Nach: B 297/K 1230 Neckarhausen Zählstelle: 7321 1102 BVWP: Ortsumgehung	17.100	1.642 (9,6%)	WB 02KK
78	56	B 317	BW	Von: B317/L139 Maulburg Nach: B518/B317/K6353 Schopfheim Zählstelle: 8312 1108 BVWP: Ausbau	17.100	1.009 (5,9%)	WB 24KK
79	56	B 2	BB	Von: OA Potsdam Nach: Neufahrland, L 92 Zählstelle: 3544 2060 BVWP: Ortsumgehung	17.100	752 (4,4%)	WB 02KK
80	57	B 28	BW	Von: OD-Grenze Blaustein Nach: Ulm-Söflingen Blautalbrücke Zählstelle: 7525 1102 BVWP: Ortsumgehung OU Blaustein	17.000	578 (3,4%)	WB 02KK
81	57	B 318	BY	Von: Gmund Nach: Duernbach Zählstelle: 8236 9204 BVWP: Ortsumgehung	17.000	544 (3,2%)	WB 02KK
82	57	B 8	HE	Von: Königstein L3327 Nach: Königstein L3266 Zählstelle: 5816 0709 BVWP: Ortsumgehung	17.000	459 (2,7%)	WB 04KK
83	58	B 304	BY	Von: Kirchseon O Nach: AS L2089(Ebersberg W) Zählstelle: 7937 9102 BVWP: Ortsumgehung	16.900	980 (5,8%)	WB 02KK
84	58	B 9	RP	Von: Bad Breisig Nach: Brohl Zählstelle: 5509 0005 BVWP: Ausbau	16.900	930 (5,5%)	WB 24KK
85	59	B 266	RP	Von: Bad Bodendorf Nach: Sinzig Zählstelle: 5409 0100 BVWP: Ortsumgehung	16.800	924 (5,5%)	WB 04KK
86	59	B 388	BY	Von: AS L2331(Pretzen) Nach: AS B388 Erding Zählstelle: 7737 9104 BVWP: Neubau Neue Abfahrt FH Erding	16.800	857 (5,1%)	WB 02KK
87	60	B 304	BY	Von: RO 41 (Forsting) Nach: Kreuzung mit B 15 Zählstelle: 7939 9205 BVWP: Ortsumgehung	16.700	1.253 (7,5%)	WB 02KK
88	60	B 13	BY	Von: Ansbach Nach: AS Ansbach (A 6) Zählstelle: 6729 9215 BVWP: Ausbau	16.700	885 (5,3%)	WB 24KK

Nr	Rang	Straße	BL	Infos	DTV	SV (SV%)	BVWP
89	61	B 233	NW	Von: B 515 Langschede Nach: L 673 Zählstelle: 4512 2207 BVWP: Ortsumgehung	16.600	1.295 (7,8%)	WB 02KK
90	62	B 65	NI	Von: Bad Nenndorf Nach: Hannover Zählstelle: 3623 0417 BVWP: Ortsumgehung	16.500	1.370 (8,3%)	WB 02KK
91	63	B 83	NI	Von: B 83 / B 238 Steinbergen Nach: B 83 Buchholz Zählstelle: 3720 0431 BVWP: Ortsumgehung	16.400	2.181 (13,3%)	WB 02KK
92	63	B 2	BY	Von: W Mering Emd. St 2380 Nach: N Mering Emd. St 2052 Zählstelle: 7731 9102 BVWP: Ausbau	16.400	984 (6,0%)	WB 24KK
93	64	B 229	NW	Von: L 403 Nach: AS Solingen (A 3) Zählstelle: 4807 2236 BVWP: Ortsumgehung	16.300	685 (4,2%)	WB 02KK
94	65	B 513	NW	Von: Ende OD Harsewinkel Nach: L 778 Zählstelle: 4015 2330 BVWP: Ortsumgehung	16.200	1.069 (6,6%)	WB 02KK
95	65	B 420	RP	Von: B 271 Alzey Nach: L 401 Nieder Olm Zählstelle: 6114 0035 BVWP: Ortsumgehung	16.200	875 (5,4%)	WB 02KK
96	66	B 81	ST	Von: B 81 / L 82 Nach: B 81 / OA Halberstadt Zählstelle: 4131 3803 BVWP: Ortsumgehung	16.100	1.127 (7,0%)	WB 02KK
97	66	B 275	HE	Von: Emd. L 3351 Ri. Ossenheim Nach: Emd. L 3351 Ri. Friedberg Zählstelle: 5618 0314 BVWP: Ortsumgehung	16.100	467 (2,9%)	WB 02KK
98	67	B 300	BY	Von: N Unterwittelsbach Emd. AIC 30 Nach: Bauamtsgrenze Zählstelle: 7532 9174 BVWP: Ausbau	16.000	1.920 (12,0%)	WB 24KK
99	67	B 30	BW	Von: B30/B465 Oberessendorf Nach: B30/L284/K7563 Appendorf Zählstelle: 8024 1103 BVWP: Ausbau	16.000	1.840 (11,5%)	WB 24KB

Nr	Rang	Straße	BL	Infos	DTV	SV (SV%)	BVWP
100	67	B 299	BY	Von: A 92 AS Landshut-Nord Nach: LA 52 (Siemensstraße) Zählstelle: 7438 9295 BVWP: Ausbau	16.000	1.056 (6,6%)	WB 24KK
101	68	B 35	BW	Von: B35/L618 Heidelberg Nach: B35/K3502 Helmsheim Zählstelle: 6917 1111 BVWP: Neubau	15.900	2.178 (13,7%)	WB 02KK
102	68	B 13	BY	Von: Randersacker Nach: Wuerzburg Zählstelle: 6225 9107 BVWP: Ausbau	15.900	620 (3,9%)	WB 24KK
103	69	B 31	BW	Von: B31/B317 Titisee Nach: L170/B31/L170 Löffingen Zählstelle: 8015 1104 BVWP: Ausbau	15.800	2.054 (13,0%)	WB 24KK
104	69	B 41	RP	Von: L 108 Bockenau Nach: L 234 Tankstelle Zählstelle: 6112 0022 BVWP: Ortsumgehung	15.800	1.564 (9,9%)	WB 04KK
105	69	B 266	RP	Von: L 80 Nach: L 82 Zählstelle: 5409 7098 BVWP: Ortsumgehung	15.800	885 (5,6%)	WB 04KK
106	69	B 303	BY	Von: B 19/A 71 Makredwitz Nach: Niederwerrn Zählstelle: 5926 9204 BVWP: Neubau	15.800	758 (4,8%)	WB 02KK
107	70	B 100	ST	Von: OE Bitterfeld Nach: B 184 südl. Bitterfeld Zählstelle: 4339 2045 BVWP: Ausbau	15.700	1.052 (6,7%)	WB 24KK
108	70	B 466	BW	Von: B466/L1163 Abzw. Steinheim Nach: B466 Heidenheim Zählstelle: 7326 1103 BVWP: Ortsumgehung	15.700	801 (5,1%)	WB 02KK
109	71	B 27	NI	Von: Ebergötzen Nach: Waake Zählstelle: 4426 0914 BVWP: Ortsumgehung	15.600	1.170 (7,5%)	WB 02KK
110	72	B 500	BW	Von: B500/K3758 beim Rhein Nach: B500/Rhein Iffezheim Zählstelle: 7114 1102 BVWP: Ausbau	15.400	2.710 (17,6%)	WB 24KB

Nr	Rang	Straße	BL	Infos	DTV	SV (SV%)	BVWP
111	72	B 1	NW	Von: B55 Nach: OD Erwitte Zählstelle: 4315 2427 BVWP: Ortsumgehung	15.400	2.556 (16,6%)	WB 02KK
112	72	B 303	BY	Von: AS ST 2177 (BAD ALEXANDERSBAD) Nach: AS ST 2177 (MARKTREDWITZ) Zählstelle: 5938 9148 BVWP: Ortsumgehung	15.400	1.679 (10,9%)	WB 04KB
113	73	B 35	BW	Von: B35/L1103 Bretten (Alexanderplatz) Nach: B35/B293 Bretten-Gölshausen Zählstelle: 6918 1102 BVWP: Ausbau	15.300	2.785 (18,2%)	WB 24KK
114	73	B 254	HE	Von: OE Fulda Nach: AS K 115 (Grossenlüder-Ost) Zählstelle: 5423 0101 BVWP: Ortsumgehung	15.300	1.392 (9,1%)	WB 02KK
115	74	B 300	BY	Von: S Aichach KRZ St 2047 Nach: N Unterwittelsbach Emd. AIC 30 Zählstelle: 7532 9171 BVWP: Ausbau	15.200	1.946 (12,8%)	WB 24KK
116	74	B 32	BW	Von: B 32 östl. Hechingen Nach: B 32/L 442 Hausen Zählstelle: 7619 1101 BVWP: Ortsumgehung	15.200	1.140 (7,5%)	WB 02KK
117	74	B 3	HE	Von: Butzbach Nach: Pohl-Göns Zählstelle: 5517 6660 BVWP: Neubau	15.200	821 (5,4%)	WB 02KK
118	75	B 16	BY	Von: OE Neuburg Nach: St 2043 Zählstelle: 7233 9474 BVWP: Ausbau	15.000	2.235 (14,9%)	WB 24KK
119	75	B 212	NI	Von: K344 Nach: L860 Zählstelle: 2516 0427 BVWP: Ortsumgehung	15.000	795 (5,3%)	WB 02KK
120	75	B 307	BY	Von: Hausham Nach: Schliersee Zählstelle: 8237 9201 BVWP: Ortsumgehung	15.000	375 (2,5%)	WB 02KK
121	76	B 47	HE	Von: Anschluß B 44 Nach: OU Riedrode Zählstelle: 6316 0303 BVWP: Ausbau	14.900	1.833 (12,3%)	WB 24KK

Nr	Rang	Straße	BL	Infos	DTV	SV (SV%)	BVWP
122	77	B 105	MV	Von: Knoten L 221 Rövershagen Nach: Knoten L 21 Altheide Zählstelle: 1839 0051 BVWP: Ortsumgehung	14.800	977 (6,6%)	WB 02KK
123	78	B 256	RP	Von: L 117 Nach: A 61 AS Krufft (35) Zählstelle: 5610 0034 BVWP: Ausbau	14.700	2.720 (18,5%)	WB 24KK
124	78	B 500	BW	Von: B36/B500 Iffezheim Nach: B500/K3758 beim Rhein Zählstelle: 7114 1103 BVWP: Ausbau	14.700	2.573 (17,5%)	WB 24KB
125	78	B 10	BW	Von: B10/B35 Illinger Eck Nach: B10/L1125 Zählstelle: 7019 1109 BVWP: Ausbau	14.700	2.455 (16,7%)	WB 24KB
126	79	B 27	NI	Von: Ortsanfang Gieboldehausen Nach: Ortsende Gieboldehausen Zählstelle: 4327 9130 BVWP: Ortsumgehung	14.500	1.465 (10,1%)	WB 02KK
127	79	B 9	NW	Von: K 11 Nach: L 379 Zählstelle: 4605 2224 BVWP: Ortsumgehung	14.500	479 (3,3%)	WB 02KK
128	80	B 41	RP	Von: L 233 Steinhardt Nach: L 108 Waldböckelheim Zählstelle: 6112 0021 BVWP: Ortsumgehung	14.400	1.426 (9,9%)	WB 04KK
129	80	B 199	SH	Von: Flensburg Nach: Wees Zählstelle: 1222 1150 BVWP: Ausbau	14.400	302 (2,1%)	WB 24KK
130	81	B 85	BY	Von: Hasslach Emd. B89 Nach: Emd. KC25 Zählstelle: 5733 9209 BVWP: Ortsumgehung	14.300	1.459 (10,2%)	WB 02KK
131	81	B 55	NW	Von: B 236 b. Grevenbrück Nach: B 55 Zählstelle: 4814 2301 BVWP: Ortsumgehung	14.300	1.216 (8,5%)	WB 02KK
132	81	B 297	BW	Von: B 297/L 1208 B Neckartenzlingen Nach: B 297/B 312 Neckartailfingen Zählstelle: 7421 1108 BVWP: Ortsumgehung	14.300	844 (5,9%)	WB 02KK

Nr	Rang	Straße	BL	Infos	DTV	SV (SV%)	BVWP
133	82	B 42	RP	Von: K 10 Nach: Bad Hönningen (Salzhalle) Zählstelle: 5409 0022 BVWP: Ortsumgehung	14.200	1.874 (13,2%)	WB 02KK
134	82	B 96	BB	Von: Zossen, B 246n Trebbin Nach: AS Rangsdorf, A 10 Zählstelle: 3746 2050 BVWP: Ortsumgehung	14.200	994 (7,0%)	WB 02KK
135	82	B 7	TH	Von: K 3120 S Nach: L 1053 Zählstelle: 5033 0001 BVWP: Ausbau	14.200	838 (5,9%)	WB 24KK
136	82	B 14	BW	Von: B14/L1046 bei Michelfeld Nach: B14/B19 Schwáb. Hall Zählstelle: 6824 1100 BVWP: Ortsumgehung	14.200	824 (5,8%)	WB 02KK
137	83	B 184	ST	Von: B 246 Königsborn Nach: B 1 Heyrothsberge Zählstelle: 3836 5054 BVWP: Ortsumgehung	14.100	1.001 (7,1%)	WB 02KK
138	84	B 65	NI	Von: Bad Nenndorf Nach: Hannover Zählstelle: 3623 0420 BVWP: Ortsumgehung	14.000	- (-)	WB 02KK
139	84	B 55	NW	Von: B 55 Nach: L 715 Zählstelle: 4814 2302 BVWP: Ortsumgehung	14.000	994 (7,1%)	WB 02KK
140	85	B 35	BW	Von: B35/B293 Bretten-Gölshausen Nach: B35/K3571 Knittlingen Zählstelle: 6918 1103 BVWP: Ausbau	13.900	2.238 (16,1%)	WB 24KK
141	85	B 70	NW	Von: K 20 Nach: B 474 Ahaus Zählstelle: 3907 2403 BVWP: Ortsumgehung	13.900	792 (5,7%)	WB 02KK
142	85	B 39	RP	Von: K 16 Nach: K 4 Zählstelle: 6614 0086 BVWP: Ortsumgehung	13.900	542 (3,9%)	WB 02KK
143	85	B 8	HE	Von: Königstein Nach: Königstein L3369 Zählstelle: 5816 6601 BVWP: Ortsumgehung	13.900	348 (2,5%)	WB 04KK

Nr	Rang	Straße	BL	Infos	DTV	SV (SV%)	BVWP
144	86	B 10	BW	Von: B10/L1125 Nach: B 10/K1648 bei Enzweihingen Zählstelle: 7019 1108 BVWP: Ausbau	13.800	3.105 (22,5%)	WB 24KB
145	86	B 3	NI	Von: AS Rade (A 1) Nach: Elstorf (L 235) Zählstelle: 2524 0402 BVWP: Ortsumgehung	13.800	1.408 (10,2%)	WB 02KK
146	87	B 35	BW	Von: B35/K3502 Helmsheim Nach: B35/B293 Bretten Zählstelle: 6918 1100 BVWP: Ortsumgehung	13.700	2.329 (17,0%)	WB 02KK
147	87	B 81	ST	Von: B 81 / OE Halberstadt Nach: B 81 / B 245 nördl. Halberstadt Zählstelle: 4032 4058 BVWP: Ortsumgehung	13.700	795 (5,8%)	WB 02KK
148	87	B 39	RP	Von: K 1 Nach: L 516 Zählstelle: 6614 0076 BVWP: Ortsumgehung	13.700	493 (3,6%)	WB 02KK
149	88	B 92	TH	Von: L 2331 Nach: K 1240 X Zählstelle: 5238 0001 BVWP: Ausbau	13.600	721 (5,3%)	WB 24KK
150	88	B 327	RP	Von: K 22 Nach: L 208 Zählstelle: 5711 0077 BVWP: Ausbau	13.600	707 (5,2%)	WB 24KK
151	88	B 317	BW	Von: B518/B317/K6353 Schopfheim Nach: B317/L146 Mambach Zählstelle: 8313 1100 BVWP: Ortsumgehung	13.600	666 (4,9%)	WB 02KK
152	88	B 19	BY	Von: OA 4, Oberstdorf Nach: OA 9, Fischen Zählstelle: 8527 9114 BVWP: Ortsumgehung	13.600	653 (4,8%)	WB 02KK
153	89	B 290	BW	Von: Abz. K 2847 von B 290 Unterbaib Nach: Beginn K 2801 an B 290 bei Marbach Zählstelle: 6424 1101 BVWP: Ortsumgehung	13.500	986 (7,3%)	WB 02KK
154	90	B 260	HE	Von: Emd. K 641 (Nord) Nach: Emd. K 641 (Süd) (Martinthal) Zählstelle: 5914 0545 BVWP: Ortsumgehung	13.400	670 (5,0%)	WB 02KK

Nr	Rang	Straße	BL	Infos	DTV	SV (SV%)	BVWP
155	91	B 104	MV	Von: Lützw L 05 Nach: OE Schwerin Zählstelle: 2334 0093 BVWP: Ortsumgehung	13.200	884 (6,7%)	WB 02KK
156	91	B 290	BW	Von: Emd. L 2248 in B 290 bei Bad Mergentheim Nach: Abz. K 2847 von B 290 Unterbalb Zählstelle: 6424 1100 BVWP: Ortsumgehung	13.200	660 (5,0%)	WB 02KK
157	92	B 111	MV	Von: OA Wolgast (Abzw. K 26) Nach: Abzw, L 264 Zählstelle: 1949 1737 BVWP: Ortsumgehung	13.100	563 (4,3%)	WB 02KK
158	93	B 33	BW	Von: B33/K5358 Schnellingen Nach: B33/B294 Haslach Zählstelle: 7614 1103 BVWP: Ausbau	13.000	1.911 (14,7%)	WB 24KB
159	93	B 20	BY	Von: Burghausen-Nord Nach: MV Zählstelle: 7842 9180 BVWP: Ortsumgehung	13.000	1.378 (10,6%)	WB 02KK
160	93	B 85	BY	Von: Emd. KC25 Nach: Emd. B303 Zählstelle: 5733 9205 BVWP: Ortsumgehung	13.000	1.352 (10,4%)	WB 02KK
161	93	B 7	NW	Von: B 252, Ossendorf Nach: K 11, Warburg Zählstelle: 4520 5331 BVWP: Ortsumgehung	13.000	975 (7,5%)	WB 02KK
162	93	B 239	NW	Von: B 65 Lübbecke Nach: L 918 Zählstelle: 3617 2219 BVWP: Ortsumgehung	13.000	897 (6,9%)	WB 02KK
163	94	B 413	RP	Von: L 258 Nach: K 120 Zählstelle: 5411 0085 BVWP: Ortsumgehung	12.900	1.122 (8,7%)	WB 02KK
164	94	B 8	BY	Von: Neustadt/Ost Nach: Emd. NEA 22 Zählstelle: 6429 9204 BVWP: Ortsumgehung	12.900	1.097 (8,5%)	WB 02KK
165	94	B 79	NI	Von: L614 Wolfenbüttel Nach: A395 Wolfenbüttel-Nord Zählstelle: 3829 0411 BVWP: Ortsumgehung	12.900	400 (3,1%)	WB 02KK

Nr	Rang	Straße	BL	Infos	DTV	SV (SV%)	BVWP
166	95	B 300	BY	Von: Emd. St 2013 Nach: Emd. St 2031 Zählstelle: 7926 9120 BVWP: Ortsumgehung	12.800	960 (7,5%)	WB 02KK
167	95	B 472	BY	Von: Emd. B13 O, Bad Toelz O Nach: Emd. St 2365, Waakirchen Zählstelle: 8235 9198 BVWP: Angebliche Ortsumgehung Laut Satellitenkarte (Stand 2000)! Es ist bereits eine Ortsumgehung im Zuge der B 472 von Bad Tölz vorhanden! Allerdings führt ein sehr kurzer Abschnitt der B 13 am Standrand sehr kurz durch die Stadt.	12.800	614 (4,8%)	WB 02KK
168	95	B 256	NW	Von: Pochwerk Nach: Derschlag Zählstelle: 4911 2212 BVWP: Ortsumgehung	12.800	550 (4,3%)	WB 02KK
169	96	B 54	HE	Von: Emd. K 479/K 480 Oberzeuzheim Nach: Emd. L 3046/K 482 Zählstelle: 5514 0102 BVWP: Ortsumgehung	12.700	1.016 (8,0%)	WB 02KK
170	97	B 311	BW	Von: Ehingen (Möbel Borst) Nach: Oberdisingen (Sportplatz) Zählstelle: 7724 1106 BVWP: Neubau	12.600	1.499 (11,9%)	WB 04KB
171	97	B 299	BY	Von: St 2045 Ost Nach: Weihbüchl Zählstelle: 7439 9298 BVWP: Ausbau	12.600	945 (7,5%)	WB 24KK
172	97	B 9	NW	Von: K 23 Nach: AS Kerken Zählstelle: 4504 2208 BVWP: Ortsumgehung	12.600	693 (5,5%)	WB 02KK
173	97	B 20	BY	Von: Bay.Gmain Nach: Bad Reichenhall Zählstelle: 8243 9107 BVWP: Ortsumgehung	12.600	517 (4,1%)	WB 02KK
174	97	B 2	BY	Von: Emd. St2062 O, Murnau Nach: Emd. St2062 W, Murnau Zählstelle: 8333 9221 BVWP: Ortsumgehung	12.600	466 (3,7%)	WB 02KK
175	97	B 423	RP	Von: L 355n Nach: K 4 Zählstelle: 6510 0250 BVWP: Ortsumgehung	12.600	403 (3,2%)	WB 02KK
176	98	B 432	SH	Von: L 80 Nach: L 232 Zählstelle: 2127 0510 BVWP: Ortsumgehung	12.500	863 (6,9%)	WB 02KK

Nr	Rang	Straße	BL	Infos	DTV	SV (SV%)	BVWP
177	98	B 32	BW	Von: B32/L291 b. Blitzenreute Nach: B32/B30 AS Weingarten Zählstelle: 8123 1101 BVWP: Ortsumgehung	12.500	738 (5,9%)	WB 02KK
178	98	B 318	BY	Von: Bad Wiessee Nach: Gmund Zählstelle: 8236 9203 BVWP: Ortsumgehung	12.500	275 (2,2%)	WB 02KK
179	99	B 2	BY	Von: Eckenhaid-Heroldsberg Nach: Forth-Gräfenberg Zählstelle: 6433 9115 BVWP: Ortsumgehung	12.400	397 (3,2%)	WB 02KK
180	100	B 16	BY	Von: St 2043 Nach: St 2048 Zählstelle: 7233 9488 BVWP: Ausbau	12.300	3.063 (24,9%)	WB 24KK
181	100	B 170	SN	Von: B 170/B 171 b. Naundorf Nach: B 170/S 190 Dippoldiswalde Zählstelle: 5148 4294 BVWP: Ortsumgehung	12.300	2.915 (23,7%)	WB 02KK
182	100	B 9	RP	Von: L 523 Nach: K 7 Zählstelle: 6316 0392 BVWP: Ortsumgehung	12.300	2.177 (17,7%)	WB 02KK
183	100	B 63	NW	Von: L673 Wickede Nach: L795 Zählstelle: 4413 2403 BVWP: Ortsumgehung	12.300	947 (7,7%)	WB 02KK
184	100	B 275	HE	Von: AS Florstadt (A 45) Nach: Nider-Mockstadt Zählstelle: 5619 0673 BVWP: Ortsumgehung	12.300	898 (7,3%)	WB 02KK
185	100	B 81	ST	Von: B 6n, AS Heimbürg Nach: L 82 Zählstelle: 4131 4054 BVWP: Ausbau	12.300	775 (6,3%)	WB 24KK
186	100	B 221	NW	Von: L 37 Nach: L 373 Zählstelle: 4703 2213 BVWP: Ortsumgehung	12.300	664 (5,4%)	WB 02KK
187	100	B 27	NI	Von: Ortsmitte Bad Lauterberg Nach: Ortsende Bad Lauterberg Zählstelle: 4328 0455 BVWP: Ortsumgehung	12.300	541 (4,4%)	WB 02KK

Nr	Rang	Straße	BL	Infos	DTV	SV (SV%)	BVWP
188	101	B 209	NI	Von: Adendorf (N), (K 30) Nach: Brietlingen (K1/K 29) Zählstelle: 2628 0464 BVWP: Ortsumgehung	12.200	1.086 (8,9%)	WB 02KK
189	101	B 85	BY	Von: Pressig Emd. St2201 Nach: Hasslach Emd. B89 Zählstelle: 5733 9210 BVWP: Ortsumgehung	12.200	1.061 (8,7%)	WB 02KK
190	101	B 10	BW	Von: Geislingen Nach: Luizhausen Zählstelle: 7425 1100 BVWP: Ortsumgehung	12.200	988 (8,1%)	WB 02KK
191	101	B 241	NI	Von: OE Northeim-Ost Nach: Emd., B247 Katlenburg Zählstelle: 4326 3344 BVWP: Ortsumgehung	12.200	927 (7,6%)	WB 02KK
192	101	B 253	HE	Von: A7/AS Melsungen Nach: B 83 Zählstelle: 4823 6390 BVWP: Ortsumgehung	12.200	891 (7,3%)	WB 02KK
193	101	B 85	TH	Von: AS Weimar (A 4) Nach: L 2161 Zählstelle: 5033 0007 BVWP: Ausbau	12.200	342 (2,8%)	WB 24KK
194	102	B 3	NI	Von: Wülfingen Nach: Elze Zählstelle: 3824 0415 BVWP: Ortsumgehung	12.100	1.513 (12,5%)	WB 02KK
195	102	B 20	BY	Von: Furth/W. (AS Chammünster, B 20/B 85) Nach: Cham (As Arnschwang, B 20/ CHA 5) Zählstelle: 6742 9162 BVWP: Ausbau	12.100	1.476 (12,2%)	WB 24KK
196	102	B 57	NW	Von: L 480 Nach: K 32 Zählstelle: 4304 2202 BVWP: Ortsumgehung	12.100	520 (4,3%)	WB 02KK
197	103	B 303	BY	Von: Emd. ST 2665 (TROESTAU) Nach: AS ST 2177 (BAD ALEXANDERSBAD) Zählstelle: 5937 9147 BVWP: Ortsumgehung	12.000	- (-)	WB 04KB
198	103	B 327	RP	Von: K 79 Nach: A 61 AS Koblenz/Waldesch (40) Zählstelle: 5711 0076 BVWP: Ausbau	12.000	768 (6,4%)	WB 24KK

Nr	Rang	Straße	BL	Infos	DTV	SV (SV%)	BVWP
199	103	B 229	NW	Von: K 12/Balve Nach: B 515 b. Beckum Zählstelle: 4613 2201 BVWP: Ortsumgehung	12.000	660 (5,5%)	WB 02KK
200	103	B 275	HE	Von: Staden Nach: AS Florstadt (A 45) Zählstelle: 5619 0316 BVWP: Ortsumgehung	12.000	588 (4,9%)	WB 02KK
201	104	B 221	NW	Von: L 372 Brüggen Nach: L 37 Zählstelle: 4703 5432 BVWP: Ortsumgehung	11.900	916 (7,7%)	WB 02KK
202	104	B 27	BW	Von: B 27/ L 525 Abzw. Lohrbach Nach: B 27/ B 292 bei Auerbach Zählstelle: 6621 1100 BVWP: Ortsumgehung	11.900	714 (6,0%)	WB 02KK
203	104	B 38	HE	Von: Groß Bieberau Nach: Reinheim (B 426) Zählstelle: 6118 6402 BVWP: Ortsumgehung	11.900	643 (5,4%)	WB 02KK
204	104	B 7	TH	Von: B 85 Weimar Nach: B 87 Umpferstedt Zählstelle: 5034 0001 BVWP: Ortsumgehung	11.900	607 (5,1%)	WB 02KK
205	104	B 431	SH	Von: Holm Nach: Wedel Zählstelle: 2324 0617 BVWP: Ortsumgehung	11.900	452 (3,8%)	WB 02KK
206	104	B 275	HE	Von: Emd. L 3274 Nach: Emd. L 3026 Esch Zählstelle: 5715 0370 BVWP: Ortsumgehung	11.900	309 (2,6%)	WB 02KK
207	105	B 41	SL	Von: B41/L124, Neunkirchen Nach: B41/L125, Landsweiler-Reden Zählstelle: 6608 0556 BVWP: Ausbau	11.800	1.345 (11,4%)	WB 24KK
208	105	B 470	BY	Von: Gremsdorf/Hoehtadt Nach: Adelsdorf/Forchheim Zählstelle: 6231 9175 BVWP: Ortsumgehung	11.800	944 (8,0%)	WB 02KK
209	105	B 13	BY	Von: OE Eichstätt Nach: St 2035 Zählstelle: 7133 9102 BVWP: Ortsumgehung	11.800	696 (5,9%)	WB 02KK

Nr	Rang	Straße	BL	Infos	DTV	SV (SV%)	BVWP
210	105	B 38	HE	Von: Amtsgrenze Nach: Groß Bieberau Zählstelle: 6219 0581 BVWP: Ortsumgehung	11.800	543 (4,6%)	WB 02KK
211	106	B 72	NI	Von: BAB 1 Nach: L 836 Abz. Emstek Zählstelle: 3115 0429 BVWP: Ausbau	11.700	3.662 (31,3%)	WB 24KK
212	107	B 27	HE	Von: Abzweig Blankenheim (K 74) Nach: Abzweig Bebra (K72) Zählstelle: 5024 0408 BVWP: Ortsumgehung	11.600	1.554 (13,4%)	WB 02KK
213	107	B 65	NI	Von: B65 / K 10 Müsingen Nach: B 65 / L 442 Nienstädt Zählstelle: 3720 0421 BVWP: Ortsumgehung	11.600	1.125 (9,7%)	WB 02KK
214	107	B 206	SH	Von: Itzehoe Nach: AS Bad Bramstedt (A 7) Zählstelle: 2025 0309 BVWP: Ortsumgehung	11.600	870 (7,5%)	WB 02KK
215	107	B 441	NI	Von: L 395 Seelze Nach: Stadt Hannover Zählstelle: 3623 0449 BVWP: Neubau	11.600	708 (6,1%)	WB 02KK
216	107	B 8	NW	Von: B 473 Wesel Nach: L 480 Zählstelle: 4305 2201 BVWP: Neubau	11.600	487 (4,2%)	WB 04KK
217	107	B 16	BY	Von: Kaufbeuren, KV Osttangente Nach: OAL 12, KV Leinau Zählstelle: 8029 9100 BVWP: Ortsumgehung	11.600	464 (4,0%)	WB 02KK
218	108	B 215	NI	Von: K 2 Nach: B 209 nörd. Sandberge Zählstelle: 3321 0457 BVWP: Ortsumgehung	11.500	1.277 (11,1%)	WB 02KK
219	108	B 109	BE	Von: Schönerlinder Chaussee Nach: AS Zubringer Pankow Zählstelle: 3346 0081 BVWP: Ortsumgehung	11.500	1.173 (10,2%)	WB 02KK
220	108	B 2	BY	Von: W Mering Emd. AIC 12 Nach: W Mering Emd. St 2380 Zählstelle: 7731 9100 BVWP: Ausbau	11.500	805 (7,0%)	WB 24KK

Nr	Rang	Straße	BL	Infos	DTV	SV (SV%)	BVWP
221	108	B 85	BY	Von: AS Kulmbach/Neudrossenfeld (A 70) Nach: KRZ KR. KU 11 (HORNUNGSREUTH) Zählstelle: 5934 9126 BVWP: Ausbau	11.500	748 (6,5%)	WB 24KK
222	108	B 213	NI	Von: Bundesgrenze NL/BRD Nach: B 403 Nordhorn Zählstelle: 3508 3360 BVWP: Neubau	11.500	713 (6,2%)	WB 02KK
223	108	B 465	BW	Von: B 465/K 6701 Münsingen Nach: B 465/L 230 Münsingen Zählstelle: 7522 1106 BVWP: Ortsumgehung	11.500	679 (5,9%)	WB 02KK
224	108	B 3	HE	Von: AS Bad Nauheim (A 5) Nach: Nieder-Weisel Zählstelle: 5518 0266 BVWP: Ortsumgehung	11.500	621 (5,4%)	WB 02KK
225	108	B 65	NW	Von: KP B 65 / K 56 Nach: KP B 65 / L 803 Zählstelle: 3618 2242 BVWP: Ortsumgehung	11.500	575 (5,0%)	WB 02KK
226	109	B 30	BW	Von: OD Mattenhaus Nach: Zählstelle: 8024 1102 BVWP: Ortsumgehung	11.400	1.391 (12,2%)	WB 04KB
227	109	B 30	BW	Von: OD Englerts Nach: Zählstelle: 8024 1102 BVWP: Ortsumgehung	11.400	1.391 (12,1%)	WB 04KB
228	109	B 30	BW	Von: OD Oberessendorf Nach: Zählstelle: 8024 1102 BVWP: Ortsumgehung	11.400	1.391 (12,1%)	WB 04KB
229	109	B 30	BW	Von: B30/L300/K8033 Bad Waldsee-Nord Nach: B30/B465 Oberessendorf Zählstelle: 8024 1102 BVWP: Ortsumgehung	11.400	1.391 (12,2%)	WB 04KB
230	109	B 247	TH	Von: L 1028/L 2146 Nach: L 1026/L 2147 Zählstelle: 5130 0007 BVWP: Ausbau	11.400	1.322 (11,6%)	WB 24KK
231	109	B 32	BW	Von: B32 Ravensburg Nach: B32/L326 südl. Kofeld Zählstelle: 8223 1122 BVWP: Ortsumgehung	11.400	798 (7,0%)	WB 02KK

Nr	Rang	Straße	BL	Infos	DTV	SV (SV%)	BVWP
232	109	B 71	NI	Von: Munster Nach: Soltau Zählstelle: 3026 0425 BVWP: Ortsumgehung	11.400	718 (6,3%)	WB 02KK
233	109	B 95	SN	Von: B 95/S 260/S 261 Nach: B 95/S 222 Zählstelle: 5343 1111 BVWP: Ortsumgehung	11.400	718 (6,3%)	WB 02KK
234	109	B 290	BW	Von: Kreuzung B 19 b. Bad Mergentheim Nach: Emd. L 2248 in B 290 bei Bad Mergentheim Zählstelle: 6524 1106 BVWP: Ortsumgehung	11.400	627 (5,5%)	WB 02KK
235	109	B 255	HE	Von: Petersburg Gladenbach Nach: Emd. B 453 Zählstelle: 5217 0111 BVWP: Ortsumgehung	11.400	559 (4,9%)	WB 02KK
236	110	B 72	NI	Von: Strücklingen Nach: Aurich Zählstelle: 2611 0418 BVWP: Ortsumgehung	11.300	1.232 (10,9%)	WB 02KK
237	110	B 304	BY	Von: AS K20(Steinhoeiring O) Nach: AS K20 Zählstelle: 7938 9300 BVWP: Ortsumgehung	11.300	927 (8,2%)	WB 02KK
238	110	B 87	ST	Von: B 91 b. Weissenfels Nach: Weissenfels, Kreisverkehr Zählstelle: 4837 3902 BVWP: Ortsumgehung	11.300	768 (6,8%)	WB 02KK
239	110	B 420	RP	Von: B 271 Alzey Nach: L 401 Nieder Olm Zählstelle: 6114 0133 BVWP: Ortsumgehung	11.300	735 (6,5%)	WB 02KK
240	111	B 72	NI	Von: L 836 Abz. Emstek Nach: B 213 Ost Cloppenburg Zählstelle: 3114 0428 BVWP: Ausbau	11.200	3.528 (31,5%)	WB 24KK
241	111	B 431	SH	Von: Heist Nach: Uetersen Zählstelle: 2324 0615 BVWP: Ortsumgehung	11.200	437 (3,9%)	WB 02KK
242	111	B 8	HE	Von: Glashütten L3319 Nach: L3025 Zählstelle: 5716 0706 BVWP: Ortsumgehung	11.200	246 (2,2%)	WB 02KK

Nr	Rang	Straße	BL	Infos	DTV	SV (SV%)	BVWP
243	112	B 311	BW	Von: Untermarchtal Nach: Ehingen (TÜV) Zählstelle: 7723 1101 BVWP: Ausbau	11.100	1.388 (12,5%)	WB 24KK
244	112	B 8	BY	Von: westl. Diespeck Nach: Neustadt/Ost Zählstelle: 6429 9206 BVWP: Ortsumgehung	11.100	1.221 (11,0%)	WB 02KK
245	112	B 19	TH	Von: L 2624 Nach: Nähe Wallbach Zählstelle: 5328 4463 BVWP: Ausbau	11.100	1.210 (10,9%)	WB 24KK
246	112	B 62	HE	Von: Alsfeld Post Nach: Alsfeld Hartmannskreuz Zählstelle: 5221 0205 BVWP: Ortsumgehung	11.100	1.099 (9,9%)	WB 02KK
247	112	B 304	BY	Von: AS L2080(Steinhoering W) Nach: AS K20(Steinhoering) Zählstelle: 7938 9301 BVWP: Ortsumgehung	11.100	821 (7,4%)	WB 02KK
248	112	B 388	BY	Von: AS L2580 Nach: AS L 2082(Bergham) Zählstelle: 7737 9101 BVWP: Ortsumgehung	11.100	788 (7,1%)	WB 02KK
249	112	B 109	BB	Von: Landesgrenze MV Nach: Schönwalde, L 30 Zählstelle: 3346 2001 BVWP: Ortsumgehung	11.100	477 (4,3%)	WB 02KK
250	112	B 45	HE	Von: Emd. L 3184 Nach: Nieder Wöllstadt Zählstelle: 5718 0311 BVWP: Ortsumgehung	11.100	444 (4,0%)	WB 02KK
251	112	B 276	HE	Von: Emd. L 3194 Nach: Emd. L 3443 Zählstelle: 5721 6102 BVWP: Ortsumgehung	11.100	400 (3,6%)	WB 02KK
252	113	B 442	NI	Von: B 217 Hachmühlen Nach: L 421 Bad Münder Zählstelle: 3822 0481 BVWP: Ortsumgehung	11.000	814 (7,4%)	WB 02KK
253	113	B 13	BY	Von: Muhr a. See Nach: Schlungenhof Zählstelle: 6830 9217 BVWP: Ortsumgehung	11.000	748 (6,8%)	WB 02KK

Nr	Rang	Straße	BL	Infos	DTV	SV (SV%)	BVWP
254	113	B 2	BY	Von: S Mering Emd. St 2052 Nach: W Mering Emd. AIC 12 Zählstelle: 7731 9123 BVWP: Ausbau	11.000	627 (5,7%)	WB 24KK
255	113	B 256	NW	Von: Bieshausen Nach: Sengelbusch Zählstelle: 5011 2328 BVWP: Ortsumgehung	11.000	539 (4,9%)	WB 02KK
256	114	B 20	BY	Von: Furth i.W. (Abfahrt a. Ri Cham, B 20) Nach: Cham (B 20 / St 2154 in Furth W.) Zählstelle: 6642 9177 BVWP: Ausbau	10.900	1.275 (11,7%)	WB 24KK
257	114	B 27	HE	Von: AS B 279 (Döllbach) Nach: AS A 7/B 40 Zählstelle: 5524 0306 BVWP: Ortsumgehung	10.900	1.101 (10,1%)	WB 02KK
258	114	B 480	NW	Von: L 546 AK Wünnenberg Nach: Haaren Übergang A 44 Zählstelle: 4418 2101 BVWP: Ortsumgehung	10.900	905 (8,3%)	WB 02KK
259	115	B 307	BY	Von: Schliersee Nach: Neuhaus Zählstelle: 8237 9203 BVWP: Ortsumgehung	10.800	292 (2,7%)	WB 02KK
260	116	B 2	BY	Von: Dietfurt Nach: Schambach Zählstelle: 7031 9100 BVWP: Ortsumgehung	10.700	1.637 (15,3%)	WB 02KK
261	116	B 30	BW	Von: B30/L275 Bad Waldsee-Süd Nach: B30/L300/K8033 Bad Waldsee-Nord Zählstelle: 8024 1101 BVWP: Ausbau	10.700	1.273 (11,9%)	WB 24KB
262	116	B 8	RP	Von: K 23 Nach: L 277 Zählstelle: 5211 0004 BVWP: Ortsumgehung	10.700	984 (9,2%)	WB 02KK
263	116	B 229	NW	Von: L 528/Radevormwald, Dortmunder Straße Nach: L 528/Remscheider Straße Zählstelle: 4811 2292 BVWP: Ortsumgehung	10.700	899 (8,4%)	WB 02KK
264	116	B 185	ST	Von: B 187a Porst Nach: K 2084 OA Köthen Zählstelle: 4237 1390 BVWP: Ortsumgehung	10.700	824 (7,7%)	WB 02KK

Nr	Rang	Straße	BL	Infos	DTV	SV (SV%)	BVWP
265	116	B 55	NW	Von: Meschede Nach: AS Meschede (A 46) Zählstelle: 4615 2202 BVWP: Ortsumgehung	10.700	631 (5,9%)	WB 02KK
266	116	B 521	HE	Von: Budesheim Nach: Heldenbergen Zählstelle: 5719 0601 BVWP: Ortsumgehung	10.700	439 (4,1%)	WB 02KK
267	117	B 62	HE	Von: OD Heimbaldshausen Nach: OD Philippsthal Zählstelle: 5125 0202 BVWP: Ortsumgehung	10.600	975 (9,2%)	WB 02KK
268	117	B 100	ST	Von: B 184 südl. Bittefeld Nach: B 183a nördl. Brehna Zählstelle: 4439 2046 BVWP: Ausbau	10.600	731 (6,9%)	WB 24KK
269	117	B 2	BY	Von: AS B471(FFB N) Nach: AS K 2 (Mammendorf) Zählstelle: 7833 9108 BVWP: Ortsumgehung	10.600	530 (5,0%)	WB 02KK
270	117	B 188	NI	Von: L290, Vorsfelde Nach: L653, Danndorf Zählstelle: 3531 0437 BVWP: Ortsumgehung Die B 188 durchfährt diesen Stadtteil von Wolfsburg.	10.600	519 (4,9%)	WB 02KK
271	118	B 70	NW	Von: K 15 Nach: K 24 Zählstelle: 4007 2401 BVWP: Ortsumgehung	10.500	987 (9,4%)	WB 02KK
272	118	B 465	BW	Von: B 466/L 1211 Abzw. Grabenstetten Nach: B 465/K 1248 Owen Zählstelle: 7422 1100 BVWP: Ortsumgehung	10.500	840 (8,0%)	WB 02KK
273	119	B 104	MV	Von: Knoten DM3 Nach: OE Stavenhagen Zählstelle: 2243 0087 BVWP: Ortsumgehung	10.400	2.007 (19,3%)	WB 02KK
274	119	B 290	BW	Von: B 290 / L 1040 bei Rot am See Nach: B 290 / L 1033 Rot am See Zählstelle: 6726 1101 BVWP: Ortsumgehung	10.400	905 (8,7%)	WB 02KK
275	119	B 432	SH	Von: K 86 Nach: AS Bad Segeberg-Süd (A 21) Zählstelle: 2127 0317 BVWP: Ortsumgehung	10.400	770 (7,4%)	WB 02KK

Nr	Rang	Straße	BL	Infos	DTV	SV (SV%)	BVWP
276	119	B 109	BE	Von: Landesgrenze MV Nach: Schönerlinder Chaussee Zählstelle: 3346 0080 BVWP: Ortsumgehung	10.400	759 (7,3%)	WB 02KK
277	119	B 9	NW	Von: AS Osterath (A 44) Nach: K 6 Zählstelle: 4705 2210 BVWP: Ortsumgehung	10.400	322 (3,1%)	WB 02KK
278	120	B 432	SH	Von: L 82 Nach: L 75 Nahe Zählstelle: 2226 0512 BVWP: Ortsumgehung	10.300	639 (6,2%)	WB 02KK
279	120	B 9	NW	Von: K 14 Nach: L 478 Zählstelle: 4504 2209 BVWP: Ortsumgehung	10.300	361 (3,5%)	WB 02KK
280	120	B 275	HE	Von: Emd. in B 260 Nach: Emd. L 3037 Zählstelle: 5814 0595 BVWP: Ortsumgehung	10.300	175 (1,7%)	WB 02KK
281	121	B 54	HE	Von: Emd. L 3046 Dorchheim Nach: OA Langendernbach Zählstelle: 5414 0101 BVWP: Ortsumgehung	10.200	989 (9,7%)	WB 02KK
282	121	B 71	NI	Von: Harber Nach: Soltau Zählstelle: 3025 0427 BVWP: Ortsumgehung	10.200	490 (4,8%)	WB 02KK
283	121	B 8	HE	Von: Emd. L 30322 Niederbrechen Nach: Emd. L 3021 Oberbrechen Zählstelle: 5615 0208 BVWP: Ortsumgehung	10.200	418 (4,1%)	WB 02KK
284	122	B 7	TH	Von: AS Eisenberg (A 9) Nach: Kreuz L 1071 Zählstelle: 5037 0013 BVWP: Ortsumgehung	10.100	758 (7,5%)	WB 02KK
285	123	B 65	NI	Von: Bad Nenndorf Nach: L 390 Barsinghausen Zählstelle: 3623 0416 BVWP: Ortsumgehung	10.000	1.130 (11,3%)	WB 02KK
286	123	B 6	NI	Von: AS Baddeckenstedt (A 39) Nach: Kreuzung K 58 (Oelber) Zählstelle: 3827 0415 BVWP: Neubau	10.000	1.110 (11,1%)	WB 02KK

Nr	Rang	Straße	BL	Infos	DTV	SV (SV%)	BVWP
287	123	B 209	NI	Von: Brietlingen (K 1, K 29) Nach: Artlenburg (L 217) Zählstelle: 2628 4642 BVWP: Ortsumgehung	10.000	1.100 (11,0%)	WB 02KK
288	123	B 19	TH	Von: OE Schwallungen Nach: K 990 M Zählstelle: 5328 1905 BVWP: Ausbau	10.000	870 (8,7%)	WB 24KK
289	123	B 20	BY	Von: Bischofswiesen Nach: Bay. Gmain Zählstelle: 8343 9106 BVWP: Ortsumgehung	10.000	390 (3,9%)	WB 02KK
290	123	B 20	BY	Von: Koenigsee Nach: Berchtesgaden Zählstelle: 8344 9104 BVWP: Ortsumgehung	10.000	290 (2,9%)	WB 02KK
291	124	B 414	RP	Von: Kr. L 287 Kirburg Nach: Kr. L 285 Kirburg Zählstelle: 5313 0122 BVWP: Ortsumgehung	9.900	891 (9,0%)	WB 02KK
292	124	B 71	NI	Von: Munster Nach: AS Soltau-Ost (A 7) Zählstelle: 2926 0426 BVWP: Ortsumgehung	9.900	663 (6,7%)	WB 02KK
293	124	B 275	HE	Von: Emd. L 3187 Nach: Emd. L 3189 Nieder Florstadt Zählstelle: 5619 0315 BVWP: Ortsumgehung	9.900	545 (5,5%)	WB 02KK
294	125	B 236	NW	Von: Kreisgrenze bei Bromskirchen Nach: L 717 OD Hallenberg Zählstelle: 4817 2413 BVWP: Ortsumgehung	9.800	813 (8,3%)	WB 02KK
295	126	B 209	NI	Von: Artlenburg (L 217) Nach: Hohnstorf/Elbe (L 219) Zählstelle: 2629 0465 BVWP: Ortsumgehung	9.700	1.086 (11,2%)	WB 02KK
296	126	B 84	TH	Von: B 62 Vacha Nach: B 62 Dorndorf Zählstelle: 5126 6205 BVWP: Ortsumgehung	9.700	999 (10,3%)	WB 02KK
297	126	B 70	NW	Von: Stadtlohn Nach: L 608 Zählstelle: 3907 2400 BVWP: Ortsumgehung	9.700	776 (8,0%)	WB 02KK

Nr	Rang	Straße	BL	Infos	DTV	SV (SV%)	BVWP
298	126	B 420	RP	Von: B 50 b. Bickelheim Nach: K 18 Zählstelle: 6114 0130 BVWP: Ortsumgehung	9.700	776 (8,0%)	WB 02KK
299	126	B 13	BY	Von: OE Eichstätt Nach: St 2035 Zählstelle: 7133 9101 BVWP: Ortsumgehung	9.700	669 (6,9%)	WB 02KK
300	126	B 257	RP	Von: L78 Kalenborn-Altenahr Nach: Zählstelle: 5408 0053 BVWP: Ortsumgehung	9.700	330 (3,4%)	WB 02KK
301	127	B 25	BY	Von: OD Möttingen Emd. St2221 Nach: S Hoppingen Emd. St2221 Zählstelle: 7129 9149 BVWP: Ortsumgehung	9.600	2.006 (20,9%)	WB 02KK
302	127	B 59	NW	Von: K 31 Nach: AS Grevembroich-Süd Zählstelle: 4905 2202 BVWP: Ortsumgehung	9.600	835 (8,7%)	WB 02KK
303	127	B 57	NW	Von: L 117 Nach: K 29 Zählstelle: 4903 2204 BVWP: Ortsumgehung	9.600	730 (7,6%)	WB 02KK
304	127	B 27	BW	Von: B 27/ B 47 Walldürn Nach: B 27/ L 514 Hardheim Abzw. Bretzingen Zählstelle: 6322 1100 BVWP: Ortsumgehung	9.600	662 (6,9%)	WB 02KK
305	127	B 51	RP	Von: L 137 Saarmündung Nach: Kreisel Konz (neu) Zählstelle: 6205 0560 BVWP: Neubau	9.600	595 (6,2%)	WB 02KK
306	127	B 85	TH	Von: B 87 Bad Berka Nach: AS Weimar (A 4) Zählstelle: 5033 0005 BVWP: Ortsumgehung	9.600	490 (5,1%)	WB 02KK
307	128	B 25	BY	Von: Emd. St1066 noerdl. Nach: Emd. St1066 suedl. Zählstelle: 6827 9563 BVWP: Ortsumgehung	9.500	1.121 (11,8%)	WB 02KK
308	128	B 104	MV	Von: OE Gadebusch Nach: Lützw L 05 Zählstelle: 2332 0057 BVWP: Ortsumgehung	9.500	912 (9,6%)	WB 02KK

Nr	Rang	Straße	BL	Infos	DTV	SV (SV%)	BVWP
309	128	B 1	NI	Von: B 1 / L 425 Nach: Hemmendorf B 1 / K 7 Zählstelle: 3923 0406 BVWP: Neubau	9.500	798 (8,4%)	WB 02KK
310	128	B 3	HE	Von: Pohl-Göns Nach: Kreisgrenze Zählstelle: 5517 0201 BVWP: Neubau	9.500	694 (7,3%)	WB 02KK
311	129	B 169	SN	Von: B 169/S 201 Nach: B 169/S 199 Zählstelle: 5044 1104 BVWP: Ortsumgehung	9.400	1.466 (15,6%)	WB 02KK
312	129	B 311	BW	Von: AS Geisingen (A 81) Nach: OD Grenze Tuttlingen Zählstelle: 8018 1101 BVWP: Ortsumgehung	9.400	808 (8,6%)	WB 02KK
313	129	B 436	NI	Von: Friedeburg Nach: Horsten Zählstelle: 2513 3312 BVWP: Ortsumgehung	9.400	790 (8,4%)	WB 02KK
314	129	B 310	BY	Von: B 309 Pfronten Nach: AS Fuessen (A 7) Zählstelle: 8429 9172 BVWP: Ortsumgehung	9.400	649 (6,9%)	WB 02KK
315	129	B 420	RP	Von: K 18 Nach: K 21 Zählstelle: 6114 0132 BVWP: Ortsumgehung	9.400	611 (6,5%)	WB 02KK
316	129	B 202	SH	Von: L 211 Nach: L 53 Zählstelle: 1728 9999 BVWP: Ortsumgehung	9.400	376 (4,0%)	WB 02KK
317	130	B 229	NW	Von: BA Grenze Nach: L 528/Radevormwald, Dortmunder Straße Zählstelle: 4810 2250 BVWP: Ortsumgehung	9.300	809 (8,7%)	WB 02KK
318	130	B 13	BY	Von: Gunzenhausen/Sued Nach: Unterasbach Zählstelle: 6930 9221 BVWP: Ortsumgehung	9.300	753 (8,1%)	WB 02KK
319	130	B 2	BY	Von: Emd. St 2038 Nach: Emd. B472 O Zählstelle: 8233 9112 BVWP: Ortsumgehung	9.300	474 (5,1%)	WB 02KK

Nr	Rang	Straße	BL	Infos	DTV	SV (SV%)	BVWP
320	131	B 62	HE	Von: Alsfeld Nach: AS Alsfeld-Ost (A 5) Zählstelle: 5221 0204 BVWP: Ortsumgehung	9.200	1.270 (13,8%)	WB 02KK
321	131	B 215	NI	Von: K 8 Nach: OD Nienburg Zählstelle: 3321 0458 BVWP: Ortsumgehung	9.200	1.113 (12,1%)	WB 02KK
322	131	B 247	TH	Von: B 88 Ohrdruf-Süd Nach: B 88 Ohrdruf-Nord Zählstelle: 5130 0003 BVWP: Ausbau	9.200	764 (8,3%)	WB 24KK
323	131	B 7	NW	Von: B 68, Scherfede Nach: B 252, Warburg Zählstelle: 4420 2201 BVWP: Ortsumgehung	9.200	690 (7,5%)	WB 02KK
324	131	B 57	NW	Von: K 9 Nach: L 117 Zählstelle: 4903 2205 BVWP: Ortsumgehung	9.200	607 (6,6%)	WB 02KK
325	131	B 431	SH	Von: L 108 Uetersen Nach: Nordende Zählstelle: 2223 0610 BVWP: Ortsumgehung	9.200	368 (4,0%)	WB 02KK
326	132	B 203	SH	Von: K 56 Emd. Westerdeichstrich Nach: L 156 Oesterdeichstrich Zählstelle: 1819 0303 BVWP: Neubau Anmerkung: Seltsam hohes Schwerverkehrsaufkommen. Wurde im Zweifelsfall belassen.	9.100	3.458 (38,0%)	WB 02KK
327	132	B 85	BY	Von: BRUCK Nach: AS Schwandorf-Mitte (A 93) Zählstelle: 6739 9101 BVWP: Ausbau	9.100	1.238 (13,6%)	WB 24KK
328	132	B 32	BW	Von: B32/L286 Altshausen (Nord) Nach: B32/L291 b. Blitzenreute Zählstelle: 8023 1101 BVWP: Ortsumgehung	9.100	673 (7,4%)	WB 02KK
329	132	B 229	NW	Von: L 528/Radevormwald, Remscheider Straße Nach: K 37 Zählstelle: 4811 2250 BVWP: Ortsumgehung	9.100	673 (7,4%)	WB 02KK
330	132	B 14	BY	Von: Sulzbach-Rosenberg (Hahnbn) N Nach: SULZBACH-ROSENBERG (B 85) Zählstelle: 6436 9104 BVWP: Ortsumgehung	9.100	619 (6,8%)	WB 02KK

Nr	Rang	Straße	BL	Infos	DTV	SV (SV%)	BVWP
331	132	B 229	NW	Von: L 686/K 11 Nach: K 12/Balve, Mellener Straße Zählstelle: 4613 2200 BVWP: Ortsumgehung	9.100	510 (5,6%)	WB 02KK
332	132	B 76	SH	Von: Emd. K 57 Koselfeld Nach: Emd. K 86 Fleckeby Zählstelle: 1524 0427 BVWP: Ortsumgehung	9.100	491 (5,4%)	WB 02KK
333	132	B 251	HE	Von: L 3220 Nach: L 3211 Zählstelle: 4621 0211 BVWP: Ortsumgehung	9.100	346 (3,8%)	WB 02KK
334	132	B 16	BY	Von: OAL 5, KV Altdorf Nach: Kaufbeuren, Ganghoferstrasse Zählstelle: 8129 9182 BVWP: Ortsumgehung	9.100	300 (3,3%)	WB 02KK
335	133	B 505	BY	Von: AS Hirschaid Nach: AS Bamberg Süd Zählstelle: 6131 9103 BVWP: Ausbau	9.000	1.395 (15,5%)	WB 24KK
336	133	B 414	RP	Von: Kr. L 285 Kirburg Nach: Emd. K 31 Lautzenbrücken Zählstelle: 5313 0123 BVWP: Ortsumgehung	9.000	792 (8,8%)	WB 02KK
337	133	B 32	BY	Von: St 2002 Nach: St2383 Zählstelle: 8325 9100 BVWP: Ortsumgehung	9.000	729 (8,1%)	WB 02KK
338	133	B 4	TH	Von: L 2083 Nach: L 2079 Zählstelle: 4530 0003 BVWP: Ausbau	9.000	720 (8,0%)	WB 24KK
339	133	B 236	NW	Von: L 698 Nach: L 692 Zählstelle: 4611 2210 BVWP: Ortsumgehung	9.000	702 (7,8%)	WB 02KK
340	133	B 14	BW	Von: B14/B39 Mainhardt Nach: B14/L1046 bei Michelfeld Zählstelle: 6923 1101 BVWP: Ortsumgehung	9.000	630 (7,0%)	WB 02KK
341	133	B 240	NI	Von: B 3 Eime Nach: Kreuz Eime Zählstelle: 3924 0589 BVWP: Ortsumgehung	9.000	576 (6,4%)	WB 02KK

Nr	Rang	Straße	BL	Infos	DTV	SV (SV%)	BVWP
342	133	B 85	TH	Von: Kreuz B 7 Weimar Nach: L 2159/K 3050 S Zählstelle: 4934 0001 BVWP: Ausbau	9.000	540 (6,0%)	WB 24KK
343	133	B 454	HE	Von: Abzw. K 12 Nach: Neustadt/Queralle Zählstelle: 5120 0563 BVWP: Ortsumgehung	9.000	369 (4,1%)	WB 02KK
344	133	B 501	SH	Von: K 59 Nach: K 46 Zählstelle: 1831 1122 BVWP: Ortsumgehung	9.000	333 (3,7%)	WB 02KK
345	134	B 27	NI	Von: Gieboldehausen Nach: Herzberg Zählstelle: 4327 0414 BVWP: Ortsumgehung	8.900	1.050 (11,8%)	WB 02KK
346	134	B 247	TH	Von: B 88 Ohrdruf-Nord Nach: L 1028/L 2146 Zählstelle: 5130 0006 BVWP: Ausbau	8.900	783 (8,8%)	WB 24KK
347	134	B 413	RP	Von: Wied Fahrbt. Nach: Merkelbach Fahrbt. Zählstelle: 5312 0108 BVWP: Ortsumgehung	8.900	623 (7,0%)	WB 02KK
348	134	B 87	ST	Von: OE Weissenfels Nach: L 199 Zählstelle: 4837 3031 BVWP: Ortsumgehung	8.900	614 (6,9%)	WB 02KK
349	134	B 173	SN	Von: B 173/S 194/S 208 Nach: B 173/K 7712 Zählstelle: 5046 1110 BVWP: Ortsumgehung	8.900	579 (6,5%)	WB 02KK
350	134	B 65	NW	Von: KP B 65 / K 60 (Lübbecke) Nach: KP B 65 / OE Lübbecke Zählstelle: 3617 2221 BVWP: Ortsumgehung	8.900	329 (3,7%)	WB 02KK
351	134	B 104	MV	Von: OA Schwerin Nach: Emd. L 101-Sternberg Zählstelle: 2334 0111 BVWP: Ortsumgehung	8.900	329 (3,7%)	WB 02KK
352	134	B 251	HE	Von: AS Zierenberg (67) Nach: OA Ehlen, L 3220 Zählstelle: 4621 0212 BVWP: Ortsumgehung	8.900	329 (3,7%)	WB 02KK

Nr	Rang	Straße	BL	Infos	DTV	SV (SV%)	BVWP
353	135	B 70	NW	Von: K 21 Nach: K 14 Zählstelle: 4007 4425 BVWP: Ortsumgehung	8.800	766 (8,7%)	WB 02KK
354	135	B 83	NI	Von: B 83 / L 586 Hehlen Nach: B 83 / L 431 Emmern Zählstelle: 3922 0435 BVWP: Ortsumgehung	8.800	739 (8,4%)	WB 02KK
355	135	B 96	BB	Von: Wünsdorf, L 74 Nach: Zossen, B 246n, Mittenwalde Zählstelle: 3846 2010 BVWP: Ortsumgehung	8.800	660 (7,5%)	WB 02KK
356	135	B 275	HE	Von: Nider-Mockstadt Nach: Ranstadt Zählstelle: 5619 0601 BVWP: Ortsumgehung	8.800	572 (6,5%)	WB 02KK
357	135	B 53	RP	Von: L 158 Nach: K 101 Zählstelle: 6008 0087 BVWP: Ortsumgehung	8.800	502 (5,7%)	WB 02KK
358	135	B 521	HE	Von: Emd, L 3205 Nach: Büdesheim Zählstelle: 5718 0375 BVWP: Ortsumgehung	8.800	449 (5,1%)	WB 02KK
359	135	B 275	HE	Von: Merzhausen K740 Nach: Usingen (W) Zählstelle: 5616 0305 BVWP: Ortsumgehung	8.800	440 (5,0%)	WB 02KK
360	136	B 254	HE	Von: AS L 3141 (Grossenlüder-West) Nach: AS L 3142 (Landenhsn.-Vogelsbergkrs.) Zählstelle: 5423 0103 BVWP: Ortsumgehung	8.700	966 (11,1%)	WB 02KK
361	136	B 466	BW	Von: B466/L1160 Lauterstein Nach: B 466/L 1221 Böhmenkirch Zählstelle: 7325 1100 BVWP: Ortsumgehung	8.700	905 (10,4%)	WB 02KK
362	136	B 290	BW	Von: AS Crailsheim (A 6) Nach: B 290 / L 1040 bei Rot am See Zählstelle: 6726 1100 BVWP: Ortsumgehung	8.700	748 (8,6%)	WB 02KK
363	136	B 185	ST	Von: OE Köthen Nach: L 148 Zählstelle: 4237 1394 BVWP: Ortsumgehung	8.700	635 (7,3%)	WB 02KK

Nr	Rang	Straße	BL	Infos	DTV	SV (SV%)	BVWP
364	136	B 278	HE	Von: AS L 3174 (Lahrbach) Nach: AS K 31 (Günthers) Zählstelle: 5326 0403 BVWP: Ortsumgehung	8.700	626 (7,2%)	WB 02KK
365	136	B 287	BY	Von: L 2292 / Bad Kissingen Nach: B 19 / Nüdlingen Zählstelle: 5726 9101 BVWP: Ortsumgehung	8.700	383 (4,4%)	WB 02KK
366	137	B 15	BY	Von: Regensburg (B 15/ St 2144 / R1 b. Eggmühl) Nach: Landshut (B 15/ St 2329 in Köfering) Zählstelle: 7039 9117 BVWP: Ortsumgehung	8.600	1.101 (12,8%)	WB 02KK
367	137	B 214	NI	Von: Schwarmstedt Nach: AS Schwarmstedt (A 7) Zählstelle: 3324 0462 BVWP: Ortsumgehung	8.600	1.101 (12,8%)	WB 02KK
368	137	B 317	BW	Von: B317/L146 Mambach Nach: B317/L142 bei Aitern Zählstelle: 8213 1100 BVWP: Ortsumgehung	8.600	550 (6,4%)	WB 02KK
369	137	B 430	SH	Von: L 68 Nach: L 67 Zählstelle: 1828 0607 BVWP: Ortsumgehung	8.600	464 (5,4%)	WB 02KK
370	137	B 275	HE	Von: Emd. K 702 Nach: Emd. K 663 Zählstelle: 5814 0295 BVWP: Ortsumgehung	8.600	370 (4,3%)	WB 02KK
371	137	B 9	NW	Von: K 14 Nach: L 478 Zählstelle: 4604 2210 BVWP: Ortsumgehung	8.600	310 (3,6%)	WB 02KK
372	138	B 3	NI	Von: Elstorf (L 235) Nach: Ketzendorf (Kreisgrenze) Zählstelle: 2524 0401 BVWP: Ortsumgehung	8.500	1.250 (14,7%)	WB 02KK
373	138	B 215	NI	Von: B 6 OU Nienburg Nach: B 214 Nienburg, Celler Straße Zählstelle: 3321 0414 BVWP: Ortsumgehung	8.500	842 (9,9%)	WB 02KK
374	138	B 294	BW	Von: B294/L611 Neulingen-Bauschlott-Mitte Nach: B294/L1103 Bretten Zählstelle: 6918 1107 BVWP: Ortsumgehung	8.500	731 (8,6%)	WB 02KK

Nr	Rang	Straße	BL	Infos	DTV	SV (SV%)	BVWP
375	138	B 88	TH	Von: L 2148 Crawinkel Nach: L 2148 Ohrdruf Zählstelle: 5130 0001 BVWP: Ortsumgehung	8.500	553 (6,5%)	WB 02KK
376	138	B 275	HE	Von: Emd. L 3351 Ossenheim Nach: Emd. L 3187 Zählstelle: 5618 0382 BVWP: Ortsumgehung	8.500	468 (5,5%)	WB 02KK
377	138	B 270	RP	Von: L 356 Nach: L 388 Zählstelle: 6412 0057 BVWP: Ortsumgehung	8.500	408 (4,8%)	WB 02KK
378	138	B 310	BY	Von: AS Fuessen (A 7) Nach: OAL 2 Zählstelle: 8430 9103 BVWP: Ortsumgehung	8.500	400 (4,7%)	WB 02KK
379	138	B 2	BY	Von: Emd. St 2562 Nach: OE Murnau S Zählstelle: 8333 9110 BVWP: Ortsumgehung	8.500	340 (4,0%)	WB 02KK
380	139	B 63	NW	Von: L795 Nach: AS Wickede (445) Zählstelle: 4413 2429 BVWP: Ortsumgehung	8.400	916 (10,9%)	WB 02KK
381	139	B 7	NW	Von: K 14, Ossendorf Nach: B 252, Warburg Zählstelle: 4520 2200 BVWP: Ortsumgehung	8.400	647 (7,7%)	WB 02KK
382	139	B 247	TH	Von: B 247 Ende GVF Nach: L 2123 Zählstelle: 5030 0003 BVWP: Ausbau	8.400	554 (6,6%)	WB 24KK
383	139	B 32	BY	Von: St2383 Nach: St 2378 Zählstelle: 8325 9148 BVWP: Ortsumgehung	8.400	504 (6,0%)	WB 02KK
384	139	B 275	HE	Von: Selters Nach: Ortenberg Zählstelle: 5620 0603 BVWP: Ortsumgehung	8.400	395 (4,7%)	WB 02KK
385	139	B 23	BY	Von: AS Oberammergau-S Nach: Emd. St 2060, Ettal N Zählstelle: 8432 9163 BVWP: Ortsumgehung	8.400	344 (4,1%)	WB 02KK

Nr	Rang	Straße	BL	Infos	DTV	SV (SV%)	BVWP
386	140	B 303	BY	Von: AS Bad Berneck/Himmelkron (A 9) Nach: Emd. B 2 (OD BAD BERNECK) Zählstelle: 5935 9143 BVWP: Ortsumgehung	8.300	1.594 (19,2%)	WB 04KB
387	140	B 312	BW	Von: B 312 nördl Honau Nach: B 312/ B 313 Abzweig Großengstingen Zählstelle: 7521 1103 BVWP: Ortsumgehung	8.300	838 (10,1%)	WB 02KK
388	140	B 299	BY	Von: Lengloh Nach: Trostberg Zählstelle: 7941 9186 BVWP: Ortsumgehung	8.300	822 (9,9%)	WB 02KK
389	140	B 470	BY	Von: Dottenheim Nach: Dietersheim Zählstelle: 6429 9104 BVWP: Ortsumgehung	8.300	656 (7,9%)	WB 02KK
390	140	B 275	HE	Von: Emd. K 663 Nach: Emd. B 54 Zählstelle: 5814 0280 BVWP: Ortsumgehung	8.300	374 (4,5%)	WB 02KK
391	141	B 311	BW	Von: B311/L456 Krauchenwies Nach: B311/L268 Mengen Zählstelle: 7921 1102 BVWP: Ortsumgehung	8.200	968 (11,8%)	WB 02KK
392	141	B 64	NI	Von: L 489 Dannhausen Nach: Bad Gandersheim-Ost (Kellermann) Zählstelle: 4126 0413 BVWP: Ortsumgehung	8.200	795 (9,7%)	WB 02KK
393	141	B 93	TH	Von: K 5120 Y Nach: K 5150 Y Zählstelle: 5040 0010 BVWP: Ortsumgehung	8.200	763 (9,3%)	WB 02KK
394	141	B 413	RP	Von: Kreisel Mündersbach Nach: Einfahrt Blindenheim Zählstelle: 5312 0107 BVWP: Ortsumgehung	8.200	763 (9,3%)	WB 02KK
395	141	B 1	NI	Von: Burgstemmen Nach: Heyersum Zählstelle: 3824 0407 BVWP: Ortsumgehung	8.200	738 (9,0%)	WB 02KK
396	141	B 269	SL	Von: B269, Kreisel Körprich Nach: B269/L143, Nalbach Zählstelle: 6606 0336 BVWP: Ortsumgehung	8.200	681 (8,3%)	WB 02KK

Nr	Rang	Straße	BL	Infos	DTV	SV (SV%)	BVWP
397	141	B 187	ST	Von: L 113 Nach: OA Jessen Zählstelle: 4244 2102 BVWP: Ortsumgehung	8.200	599 (7,3%)	WB 02KK
398	142	B 247	TH	Von: L 2123 Nach: L 2124 Zählstelle: 5030 4416 BVWP: Ausbau	8.100	1.272 (15,7%)	WB 24KK
399	142	B 209	NI	Von: Amelinghausen (NO), (L 234) Nach: Drögennindorf (K 23) Zählstelle: 2827 0498 BVWP: Ortsumgehung	8.100	761 (9,4%)	WB 02KK
400	142	B 107	SN	Von: A 14 AS Grimma (31) Nach: B 107/S 47 Zählstelle: 4742 1101 BVWP: Ortsumgehung	8.100	737 (9,1%)	WB 02KK
401	142	B 1	NI	Von: Elze Nach: Burgstemmen Zählstelle: 3824 0408 BVWP: Ortsumgehung	8.100	672 (8,3%)	WB 02KK
402	142	B 248	NI	Von: Kreuzung B 6 (Salzgitter) Nach: Lobmachersen Zählstelle: 3928 0438 BVWP: Ortsumgehung	8.100	656 (8,1%)	WB 02KK
403	142	B 247	TH	Von: L 2125 Nach: B 84 Bad Langensalza Zählstelle: 4929 0035 BVWP: Ausbau	8.100	616 (7,6%)	WB 24KK
404	142	B 185	ST	Von: Baulastgrenze Nach: Dessau K 2080 Zählstelle: 4238 1388 BVWP: Ortsumgehung	8.100	575 (7,1%)	WB 02KK
405	143	B 299	BY	Von: K B85 (Ursensollen) W Nach: AMBERG (Neumühle) Zählstelle: 6537 9110 BVWP: Ortsumgehung	8.000	1.648 (20,6%)	WB 02KK
406	143	B 64	NI	Von: Bad Gandersheim-West (Kläranlage) Nach: K 651 Zählstelle: 4125 0412 BVWP: Ortsumgehung	8.000	792 (9,9%)	WB 02KK
407	143	B 209	NI	Von: Etzen (K 9) Nach: Amelinghausen (S), (L 234) Zählstelle: 2827 4621 BVWP: Ortsumgehung	8.000	784 (9,8%)	WB 02KK

Nr	Rang	Straße	BL	Infos	DTV	SV (SV%)	BVWP
408	143	B 1	BB	Von: AS Groß Kreuz, A 10 Nach: Groß Kreuz, L 86 Zählstelle: 3642 2010 BVWP: Ortsumgehung	8.000	568 (7,1%)	WB 02KK
409	143	B 28	BW	Von: OD Grenze Gerhausen Nach: B28/K7387 bei Arnegg Zählstelle: 7524 1101 BVWP: Ortsumgehung	8.000	544 (6,8%)	WB 02KK
410	143	B 85	TH	Von: L 2159/K 3050 S Nach: L 1055 Zählstelle: 4934 0002 BVWP: Ausbau	8.000	512 (6,4%)	WB 24KK
411	143	B 251	HE	Von: Landesgrenze NRW Nach: Willingen-Abzweig L 3393 Zählstelle: 4717 0201 BVWP: Ortsumgehung	8.000	448 (5,6%)	WB 02KK
412	143	B 275	HE	Von: Emd. L 3026 Esch Nach: Emd. L 3026 Idstein Zählstelle: 5715 0375 BVWP: Ortsumgehung	8.000	312 (3,9%)	WB 02KK
413	144	B 13	BY	Von: MB19 Nach: BA-Grenze SBA Weilheim Zählstelle: 8136 9202 BVWP: Ortsumgehung	7.900	- (-)	WB 02KK
414	144	B 213	NI	Von: L 67 Nach: B 402 Haselünne Zählstelle: 3310 0434 BVWP: Ortsumgehung	7.900	2.157 (27,3%)	WB 02KK
415	144	B 20	BY	Von: Furth.i.W. (As Arnschw.B 20/ CHA 5) Nach: Cham (re. Abfahrt / B 20 / CHA 55) Zählstelle: 6742 9187 BVWP: Ausbau	7.900	1.240 (15,7%)	WB 24KK
416	144	B 238	NI	Von: Landesgrenze NRW Nach: L 435 Zählstelle: 3820 0445 BVWP: Ortsumgehung	7.900	1.003 (12,7%)	WB 02KK
417	144	B 413	RP	Von: L 267 Nach: Marienrachdorf Zählstelle: 5412 0090 BVWP: Ortsumgehung	7.900	909 (11,5%)	WB 02KK
418	144	B 2	BY	Von: AS K2(Mammendorf) Nach: AS K3(Hattenhofen) Zählstelle: 7732 9200 BVWP: Ortsumgehung	7.900	553 (7,0%)	WB 02KK

Nr	Rang	Straße	BL	Infos	DTV	SV (SV%)	BVWP
419	144	B 201	SH	Von: L 23 Nach: Süderbrarup Zählstelle: 1324 0301 BVWP: Ortsumgehung	7.900	482 (6,1%)	WB 02KK
420	144	B 13	BY	Von: BA-Grenze SBA Muenchen Nach: Otterfing Zählstelle: 8036 9200 BVWP: Ortsumgehung	7.900	292 (3,7%)	WB 02KK
421	145	B 8	BY	Von: Strasskirchen(St2325) Nach: AS Plattling-West (A 92) Zählstelle: 7242 9202 BVWP: Ortsumgehung	7.800	1.108 (14,2%)	WB 02KK
422	145	B 252	NW	Von: K 43, Rheder Nach: B 64, Brakel Zählstelle: 4221 5340 BVWP: Ortsumgehung	7.800	1.084 (13,9%)	WB 02KK
423	145	B 279	BY	Von: NES 16 / Wegfurt Nach: NES 22 / N Kollertshof Zählstelle: 5626 9100 BVWP: Ortsumgehung	7.800	858 (11,0%)	WB 02KK
424	145	B 247	TH	Von: L 2123 Nach: L 2124 Zählstelle: 4930 0001 BVWP: Ausbau	7.800	733 (9,4%)	WB 24KK
425	145	B 183	ST	Von: L 183 / K 2077 Prosigk Nach: L 145 Köthen Zählstelle: 4238 1370 BVWP: Ortsumgehung	7.800	538 (6,9%)	WB 02KK
426	145	B 265	NW	Von: Gemünd Nach: Schleiden Zählstelle: 5404 2204 BVWP: Ortsumgehung	7.800	398 (5,1%)	WB 02KK
427	146	B 215	NI	Von: B 441 OD Leese Nach: B 441 OD Leese Zählstelle: 3420 0460 BVWP: Ortsumgehung	7.700	847 (11,0%)	WB 02KK
428	146	B 466	BW	Von: B 466/K 1401 Donzdorf Nach: B466/L1160 Lauterstein Zählstelle: 7225 1100 BVWP: Ortsumgehung	7.700	785 (10,2%)	WB 02KK
429	146	B 57	NW	Von: K 32 Nach: L 8 Zählstelle: 4304 2201 BVWP: Ortsumgehung	7.700	485 (6,3%)	WB 02KK

Nr	Rang	Straße	BL	Infos	DTV	SV (SV%)	BVWP
430	146	B 303	BY	Von: L 2290 / Euerbach Nach: B 19/A 71 Makredwitz Zählstelle: 5926 9205 BVWP: Ortsumgehung	7.700	277 (3,6%)	WB 02KK
431	146	B 271	RP	Von: K 27 Nach: L 516n Zählstelle: 6415 0115 BVWP: Ortsumgehung	7.700	169 (2,2%)	WB 02KK
432	147	B 251	HE	Von: OU Korbach, Strother Str. Nach: OU Korbach, Meineringhausen Zählstelle: 4719 0214 BVWP: Ortsumgehung	7.600	1.581 (20,8%)	WB 02KK
433	147	B 98	SN	Von: B 98/K 8570 Nach: B 98/B 169 b. Zeithain Zählstelle: 4646 1100 BVWP: Ortsumgehung	7.600	844 (11,1%)	WB 02KK
434	147	B 71	NI	Von: Zeven Nach: Rotenburg Zählstelle: 2721 0417 BVWP: Ortsumgehung	7.600	836 (11,0%)	WB 02KK
435	147	B 588	BY	Von: Kager Nach: Reischach Zählstelle: 7742 9182 BVWP: Ortsumgehung	7.600	768 (10,1%)	WB 02KK
436	147	B 65	NI	Von: Dungenbeck Nach: K71 Zählstelle: 3727 0432 BVWP: Ortsumgehung	7.600	540 (7,1%)	WB 02KK
437	147	B 275	HE	Von: Ranstadt Nach: Selters Zählstelle: 5620 0602 BVWP: Ortsumgehung	7.600	471 (6,2%)	WB 02KK
438	147	B 275	HE	Von: Nieder Florstadt Nach: Staden Zählstelle: 5619 0383 BVWP: Ortsumgehung	7.600	456 (6,0%)	WB 02KK
439	147	B 64	NI	Von: Landesgrenze Nach: B 64 / L 583 Lobach Zählstelle: 4122 3339 BVWP: Ortsumgehung	7.600	319 (4,2%)	WB 02KK
440	148	B 8	BY	Von: Aiterhofen (B20) Nach: Strasskirchen (St2325) Zählstelle: 7142 9100 BVWP: Ortsumgehung	7.500	1.065 (14,2%)	WB 02KK

Nr	Rang	Straße	BL	Infos	DTV	SV (SV%)	BVWP
441	148	B 64	NI	Von: B 64 / L 583 Lobach Nach: B 64 / L 580 Negenborn Zählstelle: 4123 0487 BVWP: Ortsumgehung	7.500	863 (11,5%)	WB 02KK
442	148	B 54	HE	Von: OA Langendernbach Nach: Landesgrenze Zählstelle: 5414 0120 BVWP: Ortsumgehung	7.500	810 (10,8%)	WB 02KK
443	148	B 32	BW	Von: B 32/L 442 Hausen Nach: B 32 OD-Grenze Burladingen Zählstelle: 7720 1100 BVWP: Ortsumgehung	7.500	555 (7,4%)	WB 02KK
444	149	B 214	NI	Von: L 74 Nach: B 68neu Bersenbrück Zählstelle: 3413 0436 BVWP: Ortsumgehung	7.400	977 (13,2%)	WB 02KK
445	149	B 282	SN	Von: B 92/B 282 b. Jössnitz Nach: B 282/K 7871/S 316 Zählstelle: 5438 1103 BVWP: Ortsumgehung	7.400	888 (12,0%)	WB 02KK
446	149	B 70	NW	Von: K 22 Nach: K 20 Zählstelle: 3907 2406 BVWP: Ortsumgehung	7.400	607 (8,2%)	WB 02KK
447	149	B 16	BY	Von: Mindelheim N Nach: OD Pfaffenhausen (St 2037) Zählstelle: 7828 9142 BVWP: Ortsumgehung	7.400	592 (8,0%)	WB 02KK
448	149	B 32	BY	Von: B 12 Hergaz Nach: St 2002 Zählstelle: 8324 9149 BVWP: Ortsumgehung	7.400	577 (7,8%)	WB 02KK
449	149	B 436	NI	Von: Wiesede Nach: Friedeburg Zählstelle: 2512 0452 BVWP: Ortsumgehung	7.400	488 (6,6%)	WB 02KK
450	149	B 446	NI	Von: AS B 241 Hardeggen Nach: AS A7 Nörten-Hardenberg Zählstelle: 4325 3365 BVWP: Ortsumgehung	7.400	422 (5,7%)	WB 02KK
451	149	B 19	TH	Von: OU Barchfeld Nach: Kreuz L 1027 Zählstelle: 5227 1907 BVWP: Ausbau	7.400	355 (4,8%)	WB 24KK

Nr	Rang	Straße	BL	Infos	DTV	SV (SV%)	BVWP
452	150	B 21	BY	Von: Unterjettenberg Nach: Bad Reichenhall Zählstelle: 8343 9121 BVWP: Ortsumgehung	7.300	956 (13,1%)	WB 02KK
453	150	B 183	ST	Von: SBA-Gr. Wittenberg Nach: L 142 / K 2071 Zählstelle: 4338 1371 BVWP: Ortsumgehung	7.300	818 (11,2%)	WB 02KK
454	150	B 27	BW	Von: B 27/ L 508 Hardheim Kreisgrenze Nach: B 27 Neckar-Odenwald Zählstelle: 6322 1101 BVWP: Ortsumgehung	7.300	752 (10,3%)	WB 02KK
455	150	B 513	NW	Von: K 11 Kreis Gütersloh Nach: Beginn OD Harsewinkel Zählstelle: 4015 2211 BVWP: Ortsumgehung	7.300	701 (9,6%)	WB 02KK
456	150	B 212	NI	Von: L867 Nach: L875 Zählstelle: 2817 0434 BVWP: Ortsumgehung	7.300	599 (8,2%)	WB 02KK
457	151	B 303	BY	Von: Emd. ST 2981 (O FICHTELBERG) Nach: Emd. ST 2665 (TROESTAU) Zählstelle: 5937 9146 BVWP: Ortsumgehung	7.200	1.426 (19,8%)	WB 04KB
458	151	B 8	BY	Von: Osterhofen Nach: Vilshofen L2119 Zählstelle: 7344 9110 BVWP: Ortsumgehung	7.200	986 (13,7%)	WB 02KK
459	151	B 240	NI	Von: B 83 b. Hehlen Nach: L 588 Halle Zählstelle: 4023 0425 BVWP: Ortsumgehung	7.200	770 (10,7%)	WB 02KK
460	151	B 4	TH	Von: K 60 L Nach: L 2091 Zählstelle: 4731 0104 BVWP: Ortsumgehung	7.200	713 (9,9%)	WB 02KK
461	151	B 248	NI	Von: Platenlaase (K 31) Nach: Schaafhausen (B 248a) Zählstelle: 2932 0480 BVWP: Ortsumgehung	7.200	670 (9,3%)	WB 02KK
462	151	B 251	HE	Von: Willingen Nach: Usseln Zählstelle: 4717 0211 BVWP: Ortsumgehung	7.200	410 (5,7%)	WB 02KK

Nr	Rang	Straße	BL	Infos	DTV	SV (SV%)	BVWP
463	152	B 170	SN	Von: B 170/K 9026 Nach: B 170/B 171 b. Naundorf Zählstelle: 5148 1101 BVWP: Ortsumgehung	7.100	2.705 (38,1%)	WB 02KK
464	152	B 170	SN	Von: B 170/S 178 Altenberg Nach: B 170/K 9026 Zählstelle: 5248 1102 BVWP: Ortsumgehung	7.100	2.648 (37,3%)	WB 02KK
465	152	B 303	BY	Von: Emd. B 2 (OD BAD BERNECK) Nach: Emd. ST 2163 (GOLDMUEHL) Zählstelle: 5936 9144 BVWP: Ortsumgehung	7.100	1.257 (17,7%)	WB 04KB
466	152	B 104	MV	Von: Knoten L20 Nach: Knoten DM2 Malchin Zählstelle: 2242 0061 BVWP: Ortsumgehung	7.100	1.008 (14,2%)	WB 02KK
467	152	B 8	BY	Von: OE Plattling Nach: Osterhofen(St2114) Zählstelle: 7243 9102 BVWP: Ortsumgehung	7.100	717 (10,1%)	WB 02KK
468	152	B 256	RP	Von: K 49 Nach: B 62 b. Roth Zählstelle: 5212 0065 BVWP: Ortsumgehung	7.100	646 (9,1%)	WB 02KK
469	152	B 312	BW	Von: B 312/L 245 Ziefalten Nach: B 312/L 271 Ri. Zwiefaltendorf Zählstelle: 7722 1101 BVWP: Ortsumgehung	7.100	639 (9,0%)	WB 02KK
470	152	B 236	NW	Von: BAG Nach: K 27 Zählstelle: 4814 2309 BVWP: Ortsumgehung	7.100	476 (6,7%)	WB 02KK
471	152	B 279	BY	Von: HAS 46 / S Pfarrweisach Nach: VA zur L 2278 Zählstelle: 5830 9201 BVWP: Ortsumgehung	7.100	476 (6,7%)	WB 02KK
472	152	B 87	ST	Von: L 210 Eckartsberga Nach: Landesgrenze Thüringen Zählstelle: 4835 3042 BVWP: Ortsumgehung	7.100	320 (4,5%)	WB 02KK
473	153	B 96	SN	Von: B 96/S 107 Nach: B 96/S 101 Zählstelle: 4752 1102 BVWP: Ortsumgehung	7.000	693 (9,9%)	WB 02KK

Nr	Rang	Straße	BL	Infos	DTV	SV (SV%)	BVWP
474	153	B 13	BY	Von: AS Gollhofen (A 7) Nach: Uffenheim Zählstelle: 6427 9231 BVWP: Ortsumgehung	7.000	574 (8,2%)	WB 02KK
475	153	B 301	BY	Von: FS42 Kirchdorf Nach: St 2049 Mainburg Zählstelle: 7336 9320 BVWP: Ortsumgehung	7.000	567 (8,1%)	WB 02KK
476	153	B 233	NW	Von: K 16 Nach: B 515 Langschede Zählstelle: 4512 2250 BVWP: Ortsumgehung	7.000	490 (7,0%)	WB 02KK
477	153	B 38	RP	Von: K 15 Nach: L 510 Zählstelle: 6814 0068 BVWP: Ortsumgehung	7.000	329 (4,7%)	WB 02KK
478	154	B 303	BY	Von: Emd. ST 2163 (GOLDMUEHL) Nach: KRZ KR. BT 4 (GLASERMUEHLE) Zählstelle: 5936 9101 BVWP: Ortsumgehung	6.900	1.249 (18,1%)	WB 04KB
479	154	B 187	ST	Von: AS Coswig (A 9) Nach: OA Roßlau Zählstelle: 4139 3808 BVWP: Ortsumgehung	6.900	932 (13,5%)	WB 02KK
480	154	B 180	ST	Von: AS Naumburg (A 9) Nach: L 199 Zählstelle: 4837 3092 BVWP: Ortsumgehung	6.900	787 (11,4%)	WB 02KK
481	154	B 104	MV	Von: Knoten Güstrow 42 Nach: OE Teterow Zählstelle: 2241 0017 BVWP: Ortsumgehung	6.900	738 (10,7%)	WB 02KK
482	154	B 13	BY	Von: St 2047 Nach: OA Eichstätt Zählstelle: 7032 9101 BVWP: Ortsumgehung	6.900	669 (9,7%)	WB 02KK
483	154	B 101	SN	Von: B 101/S 268 Nach: B 101/S 267 Zählstelle: 5443 1101 BVWP: Ortsumgehung	6.900	552 (8,0%)	WB 02KK
484	154	B 486	HE	Von: Urberach L3097 Nach: Rödermark L3095 Zählstelle: 6018 0920 BVWP: Ortsumgehung	6.900	428 (6,2%)	WB 02KK

Nr	Rang	Straße	BL	Infos	DTV	SV (SV%)	BVWP
485	154	B 32	BW	Von: B32/L395 Unterm Wiesenhag Nach: AS Horb a.N. (A 81) Zählstelle: 7518 1109 BVWP: Ortsumgehung	6.900	414 (6,0%)	WB 02KK
486	154	B 88	TH	Von: K 180 U Nach: B 85 Rudolstadt Zählstelle: 5234 0022 BVWP: Ortsumgehung	6.900	366 (5,3%)	WB 02KK
487	155	B 252	NW	Von: L 763, Niesen Nach: K 43, Siddessen Zählstelle: 4320 2200 BVWP: Ortsumgehung	6.800	945 (13,9%)	WB 02KK
488	155	B 54	RP	Von: OD Waldmühlen Nach: L 299 Zählstelle: 5414 0051 BVWP: Ortsumgehung	6.800	768 (11,3%)	WB 02KK
489	155	B 254	HE	Von: Alsfeld Nach: Schrecksbach Zählstelle: 5221 0214 BVWP: Ortsumgehung	6.800	714 (10,5%)	WB 02KK
490	155	B 191	NI	Von: Uelzen (O), (B 4) Nach: Oldenstadt (B 493) Zählstelle: 3029 0452 BVWP: Ortsumgehung	6.800	646 (9,5%)	WB 02KK
491	155	B 253	HE	Von: Abzweig B 252 Heimbach Nach: Dainrode Zählstelle: 4919 0708 BVWP: Ortsumgehung	6.800	578 (8,5%)	WB 02KK
492	155	B 5	SH	Von: L 173 Nach: K 8 Marne Zählstelle: 2020 0503 BVWP: Ortsumgehung	6.800	442 (6,5%)	WB 02KK
493	155	B 38	RP	Von: K 25 Nach: K 22 Zählstelle: 6913 0067 BVWP: Ausbau	6.800	381 (5,6%)	WB 02KK
494	156	B 505	BY	Von: AS 79 Pommersfelden (A 3) Nach: Pommersfelden Zählstelle: 6230 9053 BVWP: Ausbau	6.700	1.387 (20,7%)	WB 24KK
495	156	B 236	NW	Von: Hallenberg Nach: Züschchen Zählstelle: 4817 2400 BVWP: Ortsumgehung	6.700	824 (12,3%)	WB 02KK

Nr	Rang	Straße	BL	Infos	DTV	SV (SV%)	BVWP
496	156	B 253	HE	Von: OD Felsberg/K21 Nach: AS Melsungen (A 7) Zählstelle: 4822 0710 BVWP: Ortsumgehung	6.700	536 (8,0%)	WB 02KK
497	156	B 180	TH	Von: K 860 Y/G 7702 Nach: L 2174 Zählstelle: 4940 0006 BVWP: Ortsumgehung	6.700	509 (7,6%)	WB 02KK
498	156	B 313	BW	Von: B312/K6767 Großengstingen-Haid Nach: B313/B312 N Großengstingen Zählstelle: 7621 1100 BVWP: Ortsumgehung	6.700	436 (6,5%)	WB 02KK
499	156	B 281	TH	Von: K 1440 U/K 1780 U Nach: L 2382 Zählstelle: 5333 0031 BVWP: Ortsumgehung	6.700	382 (5,7%)	WB 02KK
500	156	B 290	BW	Von: Beginn K 2887 Herbsthausen Nach: Kreuzung B 19 b. Bad Mergentheim Zählstelle: 6524 1107 BVWP: Ortsumgehung	6.700	362 (5,4%)	WB 02KK
501	156	B 275	HE	Von: ????? Nach: ????? Zählstelle: 5814 0590 BVWP: Ortsumgehung	6.700	161 (2,4%)	WB 02KK
502	157	B 300	BY	Von: Krumbach OE Nach: Ursberg Emd. GZ 25 Zählstelle: 7728 9181 BVWP: Ortsumgehung	6.600	- (-)	WB 02KK
503	157	B 218	NI	Von: L 70 Nach: B 68 b. Hespe Zählstelle: 3513 0446 BVWP: Ortsumgehung	6.600	772 (11,7%)	WB 02KK
504	157	B 3	NI	Von: Hoop Nach: Wardböhlen Zählstelle: 3125 0409 BVWP: Ortsumgehung	6.600	766 (11,6%)	WB 02KK
505	157	B 180	ST	Von: L 199 Nach: B 87 b. Wthau, SM-Gr. Zählstelle: 4837 3093 BVWP: Ortsumgehung	6.600	746 (11,3%)	WB 02KK
506	157	B 480	NW	Von: L 740 Winterberg Nach: L 742 Wiemeringhausen Zählstelle: 4717 2401 BVWP: Ortsumgehung	6.600	700 (10,6%)	WB 02KK

Nr	Rang	Straße	BL	Infos	DTV	SV (SV%)	BVWP
507	157	B 104	MV	Von: Kreuzung L 02 Nach: Emd. B208 Zählstelle: 2232 0041 BVWP: Ortsumgehung	6.600	686 (10,4%)	WB 02KK
508	157	B 241	NI	Von: B247 Katlenburg Nach: Dorste-K 28 Zählstelle: 4326 0496 BVWP: Ortsumgehung	6.600	634 (9,6%)	WB 02KK
509	157	B 187	ST	Von: OE Jessen Nach: L 127 Zählstelle: 4143 2105 BVWP: Ortsumgehung	6.600	581 (8,8%)	WB 02KK
510	157	B 466	BY	Von: Wassermungenau Nach: Hergersbach Zählstelle: 6731 9161 BVWP: Ortsumgehung	6.600	568 (8,6%)	WB 02KK
511	157	B 1	NI	Von: Bettmar Nach: Schellerten Zählstelle: 3826 0410 BVWP: Ortsumgehung	6.600	488 (7,4%)	WB 04KK
512	157	B 258	RP	Von: K 1 Nach: B 412 west. Döttingen Zählstelle: 5607 0066 BVWP: Ortsumgehung	6.600	396 (6,0%)	WB 02KK
513	157	B 1	BB	Von: Manschnow, B 112 Nach: Seelow, B 167 Zählstelle: 3453 2002 BVWP: Ortsumgehung	6.600	304 (4,6%)	WB 02KK
514	157	B 44	HE	Von: Mörfelden Nach: Walldorf Zählstelle: 6017 0196 BVWP: Ausbau	6.600	290 (4,4%)	WB 24KK
515	158	B 239	NI	Von: L 343 Wagenfeld Nach: L 344 b. Bockel Zählstelle: 3417 0466 BVWP: Ortsumgehung	6.500	1.021 (15,7%)	WB 02KK
516	158	B 253	HE	Von: Emd. K 7 Nach: Emd. K 6 Zählstelle: 5116 0709 BVWP: Ortsumgehung	6.500	819 (12,6%)	WB 02KK
517	158	B 240	NI	Von: L 588/K 7 Halle Nach: K 17 Scharfoldendorf Zählstelle: 4023 0426 BVWP: Ortsumgehung	6.500	774 (11,9%)	WB 02KK

Nr	Rang	Straße	BL	Infos	DTV	SV (SV%)	BVWP
518	158	B 410	RP	Von: K 112 Nach: L 18 Zählstelle: 5804 0069 BVWP: Ortsumgehung	6.500	605 (9,3%)	WB 02KK
519	158	B 254	HE	Von: B 253 Nach: K 12 Zählstelle: 4922 0153 BVWP: Ortsumgehung	6.500	540 (8,3%)	WB 02KK
520	158	B 5	SH	Von: K 22 Busenwuth Nach: L 138 Meldorf Zählstelle: 1920 0401 BVWP: Ortsumgehung	6.500	390 (6,0%)	WB 02KK
521	159	B 462	BW	Von: B462/Kreisgrenze Schönmünzach Nach: B462/L79 Forbach Zählstelle: 7316 1101 BVWP: Ortsumgehung	6.400	704 (11,0%)	WB 02KK
522	159	B 62	HE	Von: Kirtorf Nach: Aisfeld Zählstelle: 5221 0208 BVWP: Ortsumgehung	6.400	685 (10,7%)	WB 02KK
523	159	B 244	NI	Von: L286 Wittingen Nach: L280 Hankensbüttel Zählstelle: 3230 0489 BVWP: Ortsumgehung	6.400	576 (9,0%)	WB 02KK
524	159	B 47	RP	Von: K 1 Nach: B 271 Monsheim-Nord Zählstelle: 6314 0073 BVWP: Ortsumgehung	6.400	506 (7,9%)	WB 02KK
525	159	B 430	SH	Von: A 21 AS Bornhöved (8) Nach: Emd. L 68 Zählstelle: 1927 0607 BVWP: Ortsumgehung	6.400	429 (6,7%)	WB 02KK
526	159	B 202	SH	Von: Emd. B 430 Lütjenburg Nach: Emd. L 53 Zählstelle: 1729 0605 BVWP: Ortsumgehung	6.400	301 (4,7%)	WB 02KK
527	160	B 215	NI	Von: B 441 OD Leese Nach: K 8 Zählstelle: 3420 0459 BVWP: Ortsumgehung	6.300	951 (15,1%)	WB 02KK
528	160	B 304	BY	Von: Frabertsham Nach: Obing Zählstelle: 7940 9133 BVWP: Ortsumgehung	6.300	800 (12,7%)	WB 02KK

Nr	Rang	Straße	BL	Infos	DTV	SV (SV%)	BVWP
529	160	B 2	BY	Von: AS K3(Hattenhofen) Nach: AS K4(Mittelstetten) Zählstelle: 7732 9201 BVWP: Ortsumgehung	6.300	460 (7,3%)	WB 02KK
530	160	B 254	HE	Von: K 12 Nach: L 3220 Zählstelle: 4822 0152 BVWP: Ortsumgehung	6.300	410 (6,5%)	WB 02KK
531	160	B 81	ST	Von: B 81 / 1. B 242 Nach: B 81 / 2. B 242 Hassenfelde Zählstelle: 4331 4048 BVWP: Ortsumgehung	6.300	391 (6,2%)	WB 02KK
532	160	B 431	SH	Von: L 288 Nach: Glückstadt Zählstelle: 2222 0413 BVWP: Ortsumgehung	6.300	391 (6,2%)	WB 02KK
533	160	B 79	NI	Von: L513 Remlingen Nach: K3 Gr. Denkte Zählstelle: 3829 0421 BVWP: Ortsumgehung	6.300	296 (4,7%)	WB 02KK
534	160	B 421	RP	Von: K 82 Nach: K 67 Zählstelle: 5605 0113 BVWP: Ortsumgehung	6.300	284 (4,5%)	WB 02KK
535	160	B 71	NI	Von: Soltau Nach: Rotenburg Zählstelle: 2922 0412 BVWP: Ortsumgehung	6.300	258 (4,1%)	WB 02KK
536	161	B 247	TH	Von: K 70n Nach: L 2125 Zählstelle: 4930 0002 BVWP: Ausbau	6.200	676 (10,9%)	WB 24KK
537	161	B 313	BW	Von: B313/K6736 Trochtelfingen Nach: B313/K6767 Großengstingen-Haid Zählstelle: 7621 1101 BVWP: Neubau	6.200	533 (8,6%)	WB 02KK
538	161	B 300	BY	Von: Emd. St 2031 Nach: Boos Emd. MN14 Zählstelle: 7926 9180 BVWP: Ortsumgehung	6.200	440 (7,1%)	WB 02KK
539	161	B 104	MV	Von: OA Löcknitz Nach: Knotenpunkt B113 Zählstelle: 2551 0271 BVWP: Ortsumgehung	6.200	347 (5,6%)	WB 02KK

Nr	Rang	Straße	BL	Infos	DTV	SV (SV%)	BVWP
540	161	B 11	BY	Von: Emd. B2, OE Krueen S Nach: OA Wallgau N Zählstelle: 8433 9220 BVWP: Ortsumgehung	6.200	260 (4,2%)	WB 02KK
541	161	B 85	TH	Von: Seehausen Nach: Bad Frankenhausen Zählstelle: 4632 0112 BVWP: Ortsumgehung	6.200	186 (3,0%)	WB 02KK WB 24KK
542	161	B 38	RP	Von: Bundesgrenze F Nach: L 546 Zählstelle: 6913 0065 BVWP: Ausbau	6.200	174 (2,8%)	WB 02KK
543	162	B 303	BY	Von: Emd. KR. BT 13 (HOEHENKLINIK) Nach: Emd. ST 2981 (O FICHTELBERG) Zählstelle: 5937 9145 BVWP: Ortsumgehung	6.100	1.385 (22,7%)	WB 04KB
544	162	B 85	BY	Von: NEUBAEU O Nach: BRUCK Zählstelle: 6740 9101 BVWP: Ausbau	6.100	1.000 (16,4%)	WB 24KK
545	162	B 191	NI	Von: Dannenberg/Elbe (L 256) Nach: Quickborn (K 10) Zählstelle: 2833 0456 BVWP: Ortsumgehung	6.100	805 (13,2%)	WB 02KK
546	162	B 102	BB	Von: L 812 Nach: Treuenbrietzen, B 2 Zählstelle: 3943 2010 BVWP: Ortsumgehung	6.100	683 (11,2%)	WB 02KK
547	162	B 19	TH	Von: Kreuz L 1024 Nach: Breitungen Zählstelle: 5228 1911 BVWP: Ausbau	6.100	616 (10,1%)	WB 24KK
548	162	B 313	BW	Von: B313/K8279 bei Engelswies Nach: B313/L456 bei Sigmaringen Zählstelle: 7921 1115 BVWP: Ortsumgehung	6.100	561 (9,2%)	WB 02KK
549	162	B 107	SN	Von: B 107/S 47 Nach: B 6/B 107 Bennewitz Zählstelle: 4642 1101 BVWP: Ortsumgehung	6.100	549 (9,0%)	WB 02KK
550	162	B 312	BW	Von: B 312/B 313 Engstingen Nach: B 312/K 6737 Bernloch Zählstelle: 7621 1103 BVWP: Ortsumgehung	6.100	549 (9,0%)	WB 02KK

Nr	Rang	Straße	BL	Infos	DTV	SV (SV%)	BVWP
551	162	B 16	BY	Von: OD Krumbach (B 300) Nach: Ellzee (GZ 1) Zählstelle: 7728 9138 BVWP: Ortsumgehung	6.100	543 (8,9%)	WB 02KK
552	162	B 212	NI	Von: L860 Nach: L858 Zählstelle: 2416 0426 BVWP: Ortsumgehung	6.100	397 (6,5%)	WB 02KK
553	162	B 463	BW	Von: B463/L338 Unterreichenbah Nach: B463/L343a Bad Liebenzell Zählstelle: 7218 1105 BVWP: Ortsumgehung	6.100	348 (5,7%)	WB 02KK
554	162	B 421	RP	Von: L 24 Nach: K 64 Zählstelle: 5605 0028 BVWP: Ortsumgehung	6.100	281 (4,6%)	WB 02KK
555	162	B 455	HE	Von: Emd. K 195 Nach: Emd. B 457 Zählstelle: 5519 0679 BVWP: Ortsumgehung	6.100	268 (4,4%)	WB 02KK
556	163	B 303	BY	Von: KRZ KR. BT 4 (GLASERMUEHLE) Nach: Emd. KR. BT 13 (HOEHENKLINIK) Zählstelle: 5936 9102 BVWP: Ortsumgehung	6.000	- (-)	WB 04KB
557	163	B 505	BY	Von: AS Pommersfelden Nach: AS Hirschaid Zählstelle: 6231 9200 BVWP: Ausbau	6.000	1.140 (19,0%)	WB 24KK
558	163	B 8	BY	Von: Altmannshausen Nach: Markt Bibart Zählstelle: 6328 9200 BVWP: Ortsumgehung	6.000	1.044 (17,4%)	WB 02KK
559	163	B 104	MV	Von: Knoten L273 Stavenhagen Nach: Knoten L27 Weitin Zählstelle: 2344 1724 BVWP: Ortsumgehung	6.000	828 (13,8%)	WB 02KK
560	163	B 182	SN	Von: B 182/S 28 Landesgrenze Sachsen-Anhalt Nach: B 182/S 31 Wörblitz Zählstelle: 4645 1101 BVWP: Ortsumgehung	6.000	654 (10,9%)	WB 02KK
561	163	B 209	NI	Von: Walsrode Nach: Rethem Zählstelle: 3222 0440 BVWP: Ortsumgehung	6.000	570 (9,5%)	WB 02KK

Nr	Rang	Straße	BL	Infos	DTV	SV (SV%)	BVWP
562	163	B 71	NI	Von: Hansen (K 8) Nach: Uelzen (SW), (Veerßen) Zählstelle: 3029 0436 BVWP: Ortsumgehung	6.000	498 (8,3%)	WB 02KK
563	163	B 7	NW	Von: K 11, Warburg Nach: Dahlheim, Hessen Zählstelle: 4521 2200 BVWP: Ortsumgehung	6.000	486 (8,1%)	WB 02KK
564	163	B 301	BY	Von: KEH 31 KV Mainburg Nach: A 93 AS Elsendorf Zählstelle: 7336 9350 BVWP: Ortsumgehung	6.000	474 (7,9%)	WB 02KK
565	163	B 105	MV	Von: Selmsdorf B 104 Nach: Dassow Emd. K45 Zählstelle: 2131 1740 BVWP: Ortsumgehung	6.000	444 (7,4%)	WB 02KK
566	163	B 5	SH	Von: K 20 OD Marne Nach: K 22 Busenwurth Zählstelle: 2020 0505 BVWP: Ortsumgehung	6.000	402 (6,7%)	WB 02KK
567	163	B 8	BY	Von: Osterhofen(St2114) Nach: Kreisel Arbing Zählstelle: 7344 9100 BVWP: Ortsumgehung	6.000	396 (6,6%)	WB 02KK
568	163	B 156	BB	Von: Graustein, L 87 Nach: Spremberg, L 47 Zählstelle: 4452 2003 BVWP: Ortsumgehung	6.000	372 (6,2%)	WB 02KK
569	163	B 412	RP	Von: L 82 Nach: K 69 Zählstelle: 5509 0117 BVWP: Ortsumgehung	6.000	372 (6,2%)	WB 02KK
570	163	B 171	SN	Von: B 171/K 8131/S 224 Nach: B 171/S 225 Zählstelle: 5345 1106 BVWP: Ortsumgehung	6.000	342 (5,7%)	WB 02KK
571	163	B 48	RP	Von: B 48 OE Bad Kreuznach, Brückes Nach: B 41 b. Bad Kreuznach, Kreisel Süd Zählstelle: 6113 0038 BVWP: Tunnel	6.000	306 (5,1%)	WB 02KK
572	163	B 3	HE	Von: Nieder-Weisel Nach: Butzbach Zählstelle: 5518 0203 BVWP: Ortsumgehung	6.000	264 (4,4%)	WB 02KK

Nr	Rang	Straße	BL	Infos	DTV	SV (SV%)	BVWP
573	164	B 50	RP	Von: L 158 Nach: K 106 Zählstelle: 6108 0038 BVWP: Neubau	5.900	915 (15,5%)	WB 04KK
574	164	B 279	BY	Von: B 278-NES 10 Nach: NES 16 / Wegfurt Zählstelle: 5526 9100 BVWP: Ortsumgehung	5.900	785 (13,3%)	WB 02KK
575	164	B 77	SH	Von: Hohenwestedt (B 430) Nach: Hohenwestedt (K 84) Zählstelle: 1923 0703 BVWP: Ortsumgehung	5.900	631 (10,7%)	WB 02KK
576	164	B 2	SN	Von: B 2/K 7449 Nach: B 2/B 183a Wellaune Zählstelle: 4441 1103 BVWP: Ortsumgehung	5.900	513 (8,7%)	WB 02KK
577	164	B 88	TH	Von: L 2306 Nach: L 2307 Zählstelle: 4936 0006 BVWP: Ortsumgehung	5.900	507 (8,6%)	WB 02KK
578	164	B 51	RP	Von: L 137 Tobiashaus Nach: K 131 Ayl Zählstelle: 6305 0048 BVWP: Ortsumgehung	5.900	454 (7,7%)	WB 02KK
579	164	B 275	HE	Von: Herbstein Nach: Blitzenrod Zählstelle: 5322 0303 BVWP: Ortsumgehung	5.900	354 (6,0%)	WB 02KK
580	164	B 202	SH	Von: K 132 Nach: L 311 Zählstelle: 1619 0204 BVWP: Ortsumgehung	5.900	242 (4,1%)	WB 02KK
581	164	B 501	SH	Von: K 46 Nach: L 58 Zählstelle: 1831 0092 BVWP: Ortsumgehung	5.900	171 (2,9%)	WB 02KK
582	165	B 184	ST	Von: B 184 OE Zerbst Nach: L 51 Zählstelle: 3938 2347 BVWP: Ortsumgehung	5.800	876 (15,1%)	WB 02KK
583	165	B 269	RP	Von: K 5 Nach: L 167 Birkenfeld Zählstelle: 6308 0070 BVWP: Ortsumgehung	5.800	829 (14,3%)	WB 02KK

Nr	Rang	Straße	BL	Infos	DTV	SV (SV%)	BVWP
584	165	B 191	NI	Von: Eschede Nach: Weyhausen (Aschauteiche) Zählstelle: 3227 0441 BVWP: Ortsumgehung	5.800	731 (12,6%)	WB 02KK
585	165	B 183	ST	Von: L 142 / K 2071 Nach: K 2077 Prosigk Zählstelle: 4338 3896 BVWP: Ortsumgehung	5.800	650 (11,2%)	WB 02KK
586	165	B 107	SN	Von: B 107/B 176 Colditz Nach: B 107/K 8339 Zählstelle: 4842 1101 BVWP: Ortsumgehung	5.800	551 (9,5%)	WB 02KK
587	165	B 180	ST	Von: B 91n b. Zeitz Nach: L 198 Meineweh Zählstelle: 4938 3090 BVWP: Ortsumgehung	5.800	510 (8,8%)	WB 02KK
588	165	B 83	NI	Von: B 83 Landesgrenze NRW Nach: B 83 / L 426 Polle Zählstelle: 4122 0437 BVWP: Ortsumgehung	5.800	481 (8,3%)	WB 02KK
589	165	B 85	BY	Von: B533 Zehrmuehle Nach: L2127 Tittling Zählstelle: 7146 9110 BVWP: Ortsumgehung	5.800	406 (7,0%)	WB 02KK
590	165	B 241	NI	Von: K431 OD Volpriehausen Nach: L554 OD Uslar Zählstelle: 4324 0490 BVWP: Ortsumgehung	5.800	354 (6,1%)	WB 02KK
591	165	B 83	HE	Von: OD Trendelburg/L763 Nach: OD Deisel/K71 Zählstelle: 4422 0264 BVWP: Ortsumgehung	5.800	313 (5,4%)	WB 02KK
592	166	B 104	MV	Von: A 20 Nach: Kreuzung L 02 Zählstelle: 2232 0035 BVWP: Ortsumgehung	5.700	775 (13,6%)	WB 02KK
593	166	B 51	NI	Von: B 51/L 344 Nach: OD Twistringem Zählstelle: 3217 0420 BVWP: Ortsumgehung	5.700	684 (12,0%)	WB 02KK
594	166	B 180	ST	Von: OE Naumburg Nach: B 176 Freyburg-Süd Zählstelle: 4836 3842 BVWP: Ortsumgehung	5.700	610 (10,7%)	WB 02KK

Nr	Rang	Straße	BL	Infos	DTV	SV (SV%)	BVWP
595	166	B 427	RP	Von: K 12 Nach: L 548 Zählstelle: 6914 0142 BVWP: Ortsumgehung	5.700	388 (6,8%)	WB 02KK
596	167	B 203	SH	Von: L 148 Wrohm L 128 Nach: OD Hamdorf (RD) Zählstelle: 1722 1183 BVWP: Ortsumgehung Seltsam hohes Schwerverkehrsaufkommen, das irgendwie gar nicht stimmen kann, besonders mit der Angabe "68,0%". Wurde im Zweifelsfall belassen.	5.600	3.808 (68,0%)	WB 02KK
597	167	B 500	BW	Von: B500/K6551 Remetschwil Nach: B500/L149 Häusern Zählstelle: 8314 1100 BVWP: Tieferlegung	5.600	493 (8,8%)	WB 02KK
598	167	B 465	BW	Von: B465/K7528 Schemmerhofen Nach: B465/L257 Weisel Zählstelle: 7824 1107 BVWP: Ortsumgehung	5.600	487 (8,7%)	WB 02KK
599	167	B 88	TH	Von: L 1059/K 1410 V Nach: L 1070 Zählstelle: 4936 0004 BVWP: Ortsumgehung	5.600	470 (8,4%)	WB 02KK
600	168	B 265	NW	Von: Hergarten Nach: Gemünd Zählstelle: 5405 2208 BVWP: Ortsumgehung	5.500	781 (14,2%)	WB 02KK
601	168	B 110	MV	Von: Knoten Demmin 14 Warrenzin Nach: Knoten Demmin 36 Zählstelle: 2044 0099 BVWP: Ortsumgehung	5.500	660 (12,0%)	WB 02KK
602	168	B 81	ST	Von: B 81 / 2. B 242 Hassenfelde Nach: B 81 / L 96 Zählstelle: 4231 4049 BVWP: Ortsumgehung	5.500	600 (10,9%)	WB 02KK
603	168	B 248	NI	Von: Plate (B 493) Nach: Platenlaase (K 31) Zählstelle: 2932 0481 BVWP: Ortsumgehung	5.500	589 (10,7%)	WB 02KK
604	168	B 463	BW	Von: B463/L574 Nach: B463/L338 Unterreeichenbach Zählstelle: 7118 1101 BVWP: Ortsumgehung	5.500	512 (9,3%)	WB 02KK
605	168	B 465	BW	Von: B 465/L 230 W Münsingen Nach: B 465/ K 6708 bei Urach Zählstelle: 7522 1100 BVWP: Ortsumgehung	5.500	418 (7,6%)	WB 02KK

Nr	Rang	Straße	BL	Infos	DTV	SV (SV%)	BVWP
606	168	B 258	RP	Von: L 93 Nach: K 20 Zählstelle: 5607 0065 BVWP: Ortsumgehung	5.500	319 (5,8%)	WB 02KK
607	168	B 38	RP	Von: L 508 Nach: K 23 Zählstelle: 6913 0068 BVWP: Ausbau	5.500	132 (2,4%)	WB 02KK
608	169	B 255	RP	Von: OD Ailertchen Nach: B 255 nördl. Rennerod Zählstelle: 5313 0069 BVWP: Ortsumgehung	5.400	724 (13,4%)	WB 02KK
609	169	B 62	HE	Von: OD Friedewald Nach: OD Heimbaldshausen Zählstelle: 5125 0201 BVWP: Ortsumgehung	5.400	713 (13,2%)	WB 02KK
610	169	B 25	BY	Von: AS Feuchtwangen-Nord (A 6) Nach: Emd. St1066 noerdl. Zählstelle: 6827 9564 BVWP: Ortsumgehung	5.400	605 (11,2%)	WB 02KK
611	169	B 102	BB	Von: L 81 Nach: L 812 Zählstelle: 3943 2020 BVWP: Ortsumgehung	5.400	578 (10,7%)	WB 02KK
612	169	B 28	BW	Von: Zainingen Nach: B28/L230 bei Heroldstatt Zählstelle: 7523 1100 BVWP: Ortsumgehung	5.400	545 (10,1%)	WB 02KK
613	169	B 71	NI	Von: Oerrel Nach: Munster Zählstelle: 3026 0424 BVWP: Ortsumgehung	5.400	497 (9,2%)	WB 02KK
614	169	B 451	HE	Von: Abzeig L 3238 Nach: Abzweig L 3464 (Witzenhausen) Zählstelle: 4625 0508 BVWP: Ortsumgehung	5.400	464 (8,6%)	WB 02KK
615	169	B 32	BW	Von: B32/L448 Neufra Nach: B32/B313 Gammertingen Zählstelle: 7721 1102 BVWP: Neubau	5.400	443 (8,2%)	WB 02KK
616	169	B 7	NW	Von: Hessen, L 3081, Wrexen Nach: B 7, Scherfede Zählstelle: 4420 2200 BVWP: Ortsumgehung	5.400	432 (8,0%)	WB 02KK

Nr	Rang	Straße	BL	Infos	DTV	SV (SV%)	BVWP
617	169	B 2	BY	Von: AS K4(Mittelstetten) Nach: Merching Zählstelle: 7732 9202 BVWP: Ortsumgehung	5.400	400 (7,4%)	WB 02KK
618	170	B 64	NI	Von: AS B64/B445/K641 Bad Gandersheim-Süd Nach: AS B 64 Bad Gandersheim-Ost Zählstelle: 4126 0967 BVWP: Ortsumgehung	5.300	721 (13,6%)	WB 02KK
619	170	B 255	RP	Von: OD Langenhahn Nach: Emd. L 281 OD Ailertchen Zählstelle: 5413 0068 BVWP: Ortsumgehung	5.300	599 (11,3%)	WB 02KK
620	170	B 1	NI	Von: Hoheneggelsen Nach: Gr, Lafferde Zählstelle: 3727 0402 BVWP: Ortsumgehung	5.300	572 (10,8%)	WB 02KK
621	170	B 275	HE	Von: Altenschlirf Nach: Blitzenrod Zählstelle: 5422 0302 BVWP: Ortsumgehung	5.300	419 (7,9%)	WB 02KK
622	170	B 7	TH	Von: L 1073 Nach: L 1374/L 2314 Zählstelle: 5037 0005 BVWP: Ortsumgehung	5.300	371 (7,0%)	WB 02KK
623	170	B 289	BY	Von: OU Münchberg Nach: Emd. St2176 Zählstelle: 5836 9260 BVWP: Ortsumgehung	5.300	339 (6,4%)	WB 02KK
624	171	B 236	NW	Von: Züschen Nach: Winterberg Zählstelle: 4817 2401 BVWP: Ortsumgehung	5.200	749 (14,4%)	WB 02KK
625	171	B 77	SH	Von: Hohenwestedt (K 84) Nach: Nienborstel (K 82) Zählstelle: 1923 0702 BVWP: Ortsumgehung	5.200	650 (12,5%)	WB 02KK
626	171	B 175	SN	Von: B 175/S 200 Nach: B 107/B 175/S 250 Rochlitz Zählstelle: 4943 1102 BVWP: Ortsumgehung	5.200	562 (10,8%)	WB 02KK
627	171	B 255	RP	Von: B 255 nördl. Rennerod Nach: Rehe, Landesgrenze Hessen Zählstelle: 5314 0070 BVWP: Ortsumgehung	5.200	551 (10,6%)	WB 02KK

Nr	Rang	Straße	BL	Infos	DTV	SV (SV%)	BVWP
628	171	B 79	ST	Von: B 79 / K 1327 Nach: B 79 / L 84 / Athenstedt Zählstelle: 4031 3802 BVWP: Ortsumgehung	5.200	400 (7,7%)	WB 02KK
629	171	B 79	ST	Von: B 79 / L 84 / Athenstedt Nach: B 79 / L 87 Zählstelle: 4031 4040 BVWP: Ortsumgehung	5.200	343 (6,6%)	WB 02KK
630	171	B 533	BY	Von: L2132 Grafenau Nach: FRG 16 Hohenau Zählstelle: 7146 9440 BVWP: Ortsumgehung	5.200	270 (5,2%)	WB 02KK
631	171	B 88	TH	Von: L 2147/K 90 N Nach: OE Friedrichroda Zählstelle: 5129 0003 BVWP: Ortsumgehung	5.200	208 (4,0%)	WB 02KK
632	172	B 71	NI	Von: Bergen/Dumme (L 263) Nach: Landesgrenze Zählstelle: 3131 0711 BVWP: Ortsumgehung	5.100	1.346 (26,4%)	WB 02KK
633	172	B 218	NI	Von: B 214 Schwangstorf Nach: L 70 Zählstelle: 3512 0445 BVWP: Ortsumgehung	5.100	831 (16,3%)	WB 02KK
634	172	B 62	HE	Von: Lehrbach Nach: Kirtorf Zählstelle: 5220 0103 BVWP: Ortsumgehung	5.100	775 (15,2%)	WB 02KK
635	172	B 192	MV	Von: Knoten L17-Dobbertin Nach: Knoten L15 Goldberg Zählstelle: 2338 0201 BVWP: Ortsumgehung	5.100	490 (9,6%)	WB 02KK
636	172	B 7	NW	Von: B 252, Ossendorf Nach: K 27, Warburg Zählstelle: 4520 2202 BVWP: Ortsumgehung	5.100	474 (9,3%)	WB 02KK
637	172	B 241	NI	Von: Emd., Hardeggen-West Nach: K431 OD Volpriehausen Zählstelle: 4324 0491 BVWP: Ortsumgehung	5.100	439 (8,6%)	WB 02KK
638	172	B 239	NW	Von: Auffahrt zur B 252/K73 Nach: B 1 östl. Bad Meinberg Zählstelle: 4120 2231 BVWP: Ortsumgehung	5.100	413 (8,1%)	WB 02KK

Nr	Rang	Straße	BL	Infos	DTV	SV (SV%)	BVWP
639	172	B 388	BY	Von: L2132 Loewmuehle Nach: OA Untergiesbach Zählstelle: 7447 9120 BVWP: Ortsumgehung	5.100	393 (7,7%)	WB 02KK
640	172	B 197	MV	Von: A 20 AS Nbg.Ost Nach: OE Friedland Kn. B 197 / L 281 Zählstelle: 2446 0193 BVWP: Ortsumgehung	5.100	357 (7,0%)	WB 02KK
641	172	B 94	TH	Von: L 1087 Nach: K 3040 W Zählstelle: 5337 4472 BVWP: Ortsumgehung	5.100	337 (6,6%)	WB 02KK
642	172	B 285	BY	Von: NES 31 / W Stockheim Nach: B 19 / Mellrichstadt Zählstelle: 5527 9105 BVWP: Ortsumgehung	5.100	235 (4,6%)	WB 02KK
643	173	B 216	NI	Von: Göhrde (L 253) Nach: Metzingen (L 255) Zählstelle: 2831 0473 BVWP: Ortsumgehung	5.000	605 (12,1%)	WB 02KK
644	173	B 110	MV	Von: Knoten Demmin 20 Nach: Knoten B 96 Jarmen Zählstelle: 2044 1725 BVWP: Ortsumgehung	5.000	595 (11,9%)	WB 02KK
645	173	B 109	MV	Von: Knotenpunkt L 32 Nach: Knotenpunkt OVP 52 Zählstelle: 2349 0240 BVWP: Ortsumgehung	5.000	590 (11,8%)	WB 02KK
646	173	B 466	BY	Von: Obererlbach Nach: Wassermungenau Zählstelle: 6731 9160 BVWP: Ortsumgehung	5.000	570 (11,4%)	WB 02KK
647	173	B 236	NW	Von: L 656 Nach: L 530 Zählstelle: 4712 2215 BVWP: Ortsumgehung	5.000	550 (11,0%)	WB 02KK
648	173	B 466	BW	Von: B 466/L 1221 Böhmenkirch Nach: B466/L1165 Sontheimer Wirtshäusle Zählstelle: 7326 1101 BVWP: Ortsumgehung	5.000	500 (10,0%)	WB 02KK
649	173	B 32	BW	Von: B 32 östl. OD-Grenze Burladingen Nach: B32/L448 Neufra Zählstelle: 7720 1101 BVWP: Neubau	5.000	315 (6,3%)	WB 02KK

Nr	Rang	Straße	BL	Infos	DTV	SV (SV%)	BVWP
650	173	B 109	BB	Von: L 15 Nach: Prenzlau, L 25 Zählstelle: 2748 2003 BVWP: Ortsumgehung	5.000	305 (6,1%)	WB 02KK
651	173	B 49	RP	Von: L 54 Ri. Neuerburg Nach: L 56 Ri. Bausendorf Zählstelle: 5907 0019 BVWP: Ortsumgehung	5.000	255 (5,1%)	WB 02KK
652	174	B 71	NI	Von: Uelzen (O), (B 4) Nach: Suhldorf (L 265) Zählstelle: 3030 0437 BVWP: Ortsumgehung	4.900	1.308 (26,7%)	WB 02KK
653	174	B 55	NW	Von: L914 Nach: L740 Meschede Zählstelle: 4615 2201 BVWP: Ortsumgehung	4.900	730 (14,9%)	WB 02KK
654	174	B 64	NI	Von: B 64 / B 240 Eschershausen Nach: B 64 / K 19 Wickensen Zählstelle: 4023 0408 BVWP: Ortsumgehung	4.900	632 (12,9%)	WB 02KK
655	174	B 209	NI	Von: Amelinghausen Nach: B71 Hötzingen Zählstelle: 2926 4138 BVWP: Ortsumgehung	4.900	588 (12,0%)	WB 02KK
656	174	B 180	TH	Von: L 1063 Nach: Landesgrenze Sachsen-Anhalt Zählstelle: 4939 0001 BVWP: Ortsumgehung	4.900	431 (8,8%)	WB 02KK
657	174	B 85	TH	Von: L 1050 Nach: L 2391 Zählstelle: 5233 0021 BVWP: Ortsumgehung	4.900	392 (8,0%)	WB 02KK
658	174	B 256	RP	Von: Landesgrenze NRW Nach: L 267 Zählstelle: 5211 0066 BVWP: Ortsumgehung	4.900	333 (6,8%)	WB 02KK
659	174	B 79	NI	Von: L495/L630, Wendessen Nach: L614 Wolfenbüttel Zählstelle: 3829 0420 BVWP: Ortsumgehung	4.900	279 (5,7%)	WB 02KK
660	174	B 191	MV	Von: Ludwigslust Nach: Abzw, B 106 Neustadt-Glewe L 071 Zählstelle: 2635 0135 BVWP: Ortsumgehung	4.900	211 (4,3%)	WB 02KK

Nr	Rang	Straße	BL	Infos	DTV	SV (SV%)	BVWP
661	175	B 191	MV	Von: Kreuzung B 195-Dömitz Nach: Eldena Kreuzung L 07 Zählstelle: 2833 0081 BVWP: Ortsumgehung	4.800	782 (16,3%)	WB 02KK
662	175	B 588	BY	Von: Reischach Nach: Mitterskirchen Zählstelle: 7642 9206 BVWP: Ortsumgehung	4.800	672 (14,0%)	WB 02KK
663	175	B 71	NI	Von: AS Bockel (A 1) Nach: Rotenburg Zählstelle: 2821 0410 BVWP: Ortsumgehung	4.800	638 (13,3%)	WB 02KK
664	175	B 54	RP	Von: L 299 Nach: Irmtraut Zählstelle: 5414 0050 BVWP: Ortsumgehung	4.800	581 (12,1%)	WB 02KK
665	175	B 465	BW	Von: Ehingen (Fischerkreuzung) Nach: B465/L231/K7335 Frankenhofen Zählstelle: 7623 1100 BVWP: Ortsumgehung	4.800	576 (12,0%)	WB 02KK
666	175	B 13	BY	Von: St 2216 Nach: St 2047 Zählstelle: 7032 9100 BVWP: Ortsumgehung	4.800	547 (11,4%)	WB 02KK
667	175	B 13	BY	Von: Stopfenheim Nach: westl. Ellingen Zählstelle: 6931 9222 BVWP: Ortsumgehung	4.800	485 (10,1%)	WB 02KK
668	175	B 194	MV	Von: OA Stavenhagen Nach: Knotenpunkt L 272 Zählstelle: 2243 0091 BVWP: Ortsumgehung	4.800	485 (10,1%)	WB 02KK
669	175	B 201	SH	Von: Tolk Nach: Süderbrarup Zählstelle: 1423 0611 BVWP: Ortsumgehung	4.800	394 (8,2%)	WB 02KK
670	175	B 248	NI	Von: Schaafhausen (B 248a) Nach: Dannenberg/Elbe (B 191) Zählstelle: 2932 4801 BVWP: Ortsumgehung	4.800	394 (8,2%)	WB 02KK
671	175	B 253	HE	Von: Dainrode Nach: Hundsdorf Zählstelle: 4919 0709 BVWP: Ortsumgehung	4.800	379 (7,9%)	WB 02KK

Nr	Rang	Straße	BL	Infos	DTV	SV (SV%)	BVWP
672	175	B 476	NW	Von: B 475 Sassenberg Nach: Bauamtsgrenze Zählstelle: 3914 2302 BVWP: Ortsumgehung	4.800	178 (3,7%)	WB 02KK
673	176	B 64	NI	Von: Bad Gandersheim-West Nach: AS B64/B445/K641 Bad Gandersheim-Süd Zählstelle: 4126 0966 BVWP: Ortsumgehung	4.700	813 (17,3%)	WB 02KK
674	176	B 64	NI	Von: K 651 Nach: B 3 Zählstelle: 4125 0411 BVWP: Ortsumgehung	4.700	653 (13,9%)	WB 02KK
675	176	B 209	NI	Von: Amelinghausen Nach: B71 Hötzingen Zählstelle: 2926 0462 BVWP: Ortsumgehung	4.700	625 (13,3%)	WB 02KK
676	176	B 169	SN	Von: B 169/ S 201 Nach: B 169/ S 201 Zählstelle: 5044 4230 BVWP: Ortsumgehung	4.700	620 (13,2%)	WB 02KK
677	176	B 216	NI	Von: Nahrendorf (K 25) Nach: Göhrde (L 253) Zählstelle: 2831 4721 BVWP: Ortsumgehung	4.700	559 (11,9%)	WB 02KK
678	176	B 246	BB	Von: Zossen, B 96 Nach: Nunsdorf, L 792 Zählstelle: 3746 2010 BVWP: Ortsumgehung	4.700	442 (9,4%)	WB 02KK
679	176	B 7	TH	Von: L 2169 Nach: L 1361/K 5250 Y Zählstelle: 5139 0006 BVWP: Ortsumgehung	4.700	348 (7,4%)	WB 02KK
680	176	B 84	TH	Von: KP LIIO 4 Kreuz Nach: L 2601 Zählstelle: 5226 8401 BVWP: Ortsumgehung	4.700	348 (7,4%)	WB 02KK
681	176	B 85	TH	Von: Kreuz B 176 Kölleda Nach: L 1051 Zählstelle: 4833 0001 BVWP: Ausbau	4.700	301 (6,4%)	WB 24KK
682	176	B 111	MV	Von: Abzw, L 26 Schalense Nach: OE Wolgast Zählstelle: 1948 0219 BVWP: Ortsumgehung	4.700	240 (5,1%)	WB 02KK

Nr	Rang	Straße	BL	Infos	DTV	SV (SV%)	BVWP
683	176	B 423	RP	Von: L 356 Nach: K 6 Zählstelle: 6510 0089 BVWP: Ortsumgehung	4.700	226 (4,8%)	WB 02KK
684	177	B 209	NI	Von: Rethem Nach: Kirchboitzen Zählstelle: 3122 0449 BVWP: Ortsumgehung	4.600	520 (11,3%)	WB 02KK
685	177	B 84	TH	Von: B 285 nördl. Dorndorf Nach: L 1022 Zählstelle: 5126 8403 BVWP: Ortsumgehung	4.600	363 (7,9%)	WB 02KK
686	177	B 102	BB	Von: OA Rathenow Nach: Rhinow, L 17 Zählstelle: 3340 2050 BVWP: Ortsumgehung	4.600	248 (5,4%)	WB 02KK
687	177	B 285	BY	Von: L 2289 / Nordheim Nach: NES 31 / W Stockheim Zählstelle: 5527 9104 BVWP: Ortsumgehung	4.600	193 (4,2%)	WB 02KK
688	177	B 267	RP	Von: B 257 Altenahr Nach: B 257a Zählstelle: 5407 0052 BVWP: Ortsumgehung	4.600	138 (3,0%)	WB 02KK
689	178	B 6	SN	Von: B 6/S 29 Nach: B 6/S 24 Zählstelle: 4643 1101 BVWP: Ortsumgehung	4.500	783 (17,4%)	WB 02KK
690	178	B 279	BY	Von: B 303 Nach: HAS 46 / S Pfarrweisach Zählstelle: 5830 9200 BVWP: Ortsumgehung	4.500	455 (10,1%)	WB 02KK
691	178	B 13	BY	Von: Bauamtsgrenze Nach: AS Gollhofen (A 7) Zählstelle: 6326 9100 BVWP: Ortsumgehung	4.500	450 (10,0%)	WB 02KK
692	178	B 85	TH	Von: Butteltstädt Nach: Olbersleben Zählstelle: 4834 0002 BVWP: Ortsumgehung	4.500	396 (8,8%)	WB 02KK WB 24KK
693	178	B 251	HE	Von: B 485 Freienhagen Nach: Ippinghausen Zählstelle: 4720 0401 BVWP: Ortsumgehung	4.500	374 (8,3%)	WB 02KK

Nr	Rang	Straße	BL	Infos	DTV	SV (SV%)	BVWP
694	178	B 89	TH	Von: Schalkau Nach: Eisfeld Zählstelle: 5531 0005 BVWP: Ortsumgehung	4.500	365 (8,1%)	WB 02KK
695	178	B 71	NI	Von: Neuenkirchen Nach: Soltau Zählstelle: 2924 0429 BVWP: Ortsumgehung	4.500	293 (6,5%)	WB 02KK
696	179	B 71	NI	Von: Spithal (L 261) Nach: Bergen/Dumme (L 263) Zählstelle: 3131 0439 BVWP: Ortsumgehung	4.400	1.412 (32,1%)	WB 02KK
697	179	B 214	NI	Von: B68alt Bersenbrück Nach: L 75 Zählstelle: 3414 0437 BVWP: Ortsumgehung	4.400	779 (17,7%)	WB 02KK
698	179	B 480	NW	Von: L 637, Brilon Nach: L 956 Zählstelle: 4517 1404 BVWP: Ortsumgehung	4.400	704 (16,0%)	WB 02KK
699	179	B 209	NI	Von: Amelinghausen Nach: B71 Hötzingen Zählstelle: 2925 0461 BVWP: Ortsumgehung	4.400	598 (13,6%)	WB 02KK
700	179	B 312	BW	Von: B 312/K 6737 Bernloch Nach: B 312/L 245 Zwiefalten Zählstelle: 7722 1100 BVWP: Ortsumgehung	4.400	572 (13,0%)	WB 02KK
701	179	B 85	TH	Von: L 2286 Nach: B 86 Sachsenburg Zählstelle: 4733 0110 BVWP: Ausbau	4.400	304 (6,9%)	WB 24KK
702	179	B 281	TH	Von: Lichte Nach: Amtsgrenze Suhl/Gera Zählstelle: 5433 0006 BVWP: Ortsumgehung	4.400	282 (6,4%)	WB 02KK
703	179	B 8	HE	Von: Ortmitte Esch Nach: Emd. L 3023 Zählstelle: 5716 0415 BVWP: Ortsumgehung	4.400	229 (5,2%)	WB 02KK
704	179	B 202	SH	Von: Friedrichstadt Nach: Seeth Zählstelle: 1620 0106 BVWP: Ortsumgehung	4.400	216 (4,9%)	WB 02KK

Nr	Rang	Straße	BL	Infos	DTV	SV (SV%)	BVWP
705	179	B 275	HE	Von: Altweilau(S) L3025 Nach: Merzhausen K740 Zählstelle: 5616 0350 BVWP: Ortsumgehung	4.400	194 (4,4%)	WB 02KK
706	180	B 6	SN	Von: B 6/S 42 Nach: B 6/S 11 Zählstelle: 4642 1102 BVWP: Ortsumgehung	4.300	959 (22,3%)	WB 02KK
707	180	B 86	TH	Von: Luthersborn Nach: Weißensee Zählstelle: 4832 0001 BVWP: Ortsumgehung	4.300	525 (12,2%)	WB 02KK
708	180	B 241	NW	Von: K 44, Dahlhausen Nach: B 83, Beverungen Zählstelle: 4321 2201 BVWP: Ortsumgehung	4.300	486 (11,3%)	WB 02KK
709	180	B 85	TH	Von: B 86 Sachsenburg Nach: L 1221/L 2287 Zählstelle: 4733 0111 BVWP: Ausbau	4.300	318 (7,4%)	WB 24KK
710	180	B 71	NI	Von: Soltau Nach: Rotenburg Zählstelle: 2923 0413 BVWP: Ortsumgehung	4.300	305 (7,1%)	WB 02KK
711	181	B 282	SN	Von: B 282/S 318 Nach: B 282 Landesgrenze Thüringen Zählstelle: 5437 1101 BVWP: Ortsumgehung	4.200	815 (19,4%)	WB 02KK
712	181	B 248	NI	Von: L289 Nach: K26 Zählstelle: 3430 0465 BVWP: Ortsumgehung	4.200	500 (11,9%)	WB 02KK
713	181	B 13	BY	Von: Emd. ST2228 (Oberhochstadt) Nach: Emd. WUG12 (Suffersheim) Zählstelle: 6932 9225 BVWP: Ortsumgehung	4.200	403 (9,6%)	WB 02KK
714	181	B 289	BY	Von: Emd. St2176 (Weissdorf) Nach: AS St2177 Zählstelle: 5737 9106 BVWP: Ortsumgehung	4.200	328 (7,8%)	WB 02KK
715	181	B 88	TH	Von: L 1046 Nach: L 2148 Zählstelle: 5230 0004 BVWP: Ortsumgehung	4.200	286 (6,8%)	WB 02KK

Nr	Rang	Straße	BL	Infos	DTV	SV (SV%)	BVWP
716	181	B 431	SH	Von: K 52 Glückstadt Nach: K 41 Wewelsfleet Zählstelle: 2122 0175 BVWP: Ortsumgehung	4.200	231 (5,5%)	WB 02KK
717	181	B 417	RP	Von: Herpel, Horhausener Kr. Nach: Abzweig B 417 Zählstelle: 5613 0134 BVWP: Ortsumgehung	4.200	185 (4,4%)	WB 02KK
718	182	B 62	HE	Von: Niederklein Nach: Lehrbach Zählstelle: 5220 0104 BVWP: Ortsumgehung	4.100	705 (17,2%)	WB 02KK
719	182	B 414	RP	Von: B 54, B 414 Kr. Nach: OD Nister-Möhrendorf Zählstelle: 5314 0126 BVWP: Ortsumgehung	4.100	529 (12,9%)	WB 02KK
720	182	B 209	SH	Von: L 158 Nach: K 3 Zählstelle: 2629 0714 BVWP: Ortsumgehung	4.100	451 (11,0%)	WB 02KK
721	182	B 175	SN	Von: B 107/B 175 Rochlitz, Dauerzählstelle Nach: B 175/S 242 Dauerzählstelle Zählstelle: 4942 4203 BVWP: Ortsumgehung	4.100	394 (9,6%)	WB 02KK
722	182	B 85	TH	Von: Kölleda Nach: Schillingsstedt Zählstelle: 4833 4426 BVWP: Ausbau	4.100	267 (6,5%)	WB 24KK
723	182	B 85	TH	Von: L 2138 Nach: Kreuz B 176 Zählstelle: 4833 0003 BVWP: Ausbau	4.100	250 (6,1%)	WB 24KK
724	182	B 461	NI	Von: Wittmund Nach: Carolinensiel Zählstelle: 2312 0461 BVWP: Ortsumgehung	4.100	98 (2,4%)	WB 02KK
725	183	B 187	ST	Von: Landesgrenze Brandenburg b. Holzdorf Nach: L 113 Zählstelle: 4244 2101 BVWP: Ortsumgehung	4.000	688 (17,2%)	WB 02KK
726	183	B 191	NI	Von: Oldenstadt (B 493) Nach: Stöcken (L 254) Zählstelle: 3029 0453 BVWP: Ortsumgehung	4.000	460 (11,5%)	WB 02KK

Nr	Rang	Straße	BL	Infos	DTV	SV (SV%)	BVWP
727	183	B 388	BY	Von: OE Untergriesbach Nach: L2130 Wegscheid Zählstelle: 7448 9110 BVWP: Ortsumgehung	4.000	376 (9,4%)	WB 02KK
728	183	B 427	RP	Von: K 85 Nach: L 490 Zählstelle: 6812 0113 BVWP: Ortsumgehung	4.000	180 (4,5%)	WB 02KK
729	183	B 88	TH	Von: K 250 R Nach: L 2149 Zählstelle: 5230 0001 BVWP: Ortsumgehung	4.000	176 (4,4%)	WB 02KK
730	184	B 248	NI	Von: K26 Nach: B 244 b. Brome Zählstelle: 3431 0464 BVWP: Ortsumgehung	3.900	343 (8,8%)	WB 02KK
731	184	B 301	BY	Von: AS FS16 Nach: FS18 Reichertshausen Zählstelle: 7436 9100 BVWP: Ortsumgehung	3.900	285 (7,3%)	WB 02KK
732	184	B 94	TH	Von: K 3040 W Nach: B 2 Schleiz Zählstelle: 5436 0003 BVWP: Ortsumgehung	3.900	257 (6,6%)	WB 02KK
733	184	B 53	RP	Von: B 50 Bernkastel-Kues Nach: K 73 Zählstelle: 6008 0349 BVWP: Ortsumgehung	3.900	148 (3,8%)	WB 02KK
734	184	B 417	RP	Von: Herpel, Abzweig B 417 Nach: Sachsenhausen Zählstelle: 5613 0135 BVWP: Ortsumgehung	3.900	125 (3,2%)	WB 02KK
735	185	B 282	SN	Von: B 282/K 7871/S 316 Nach: B 282/S 318 Zählstelle: 5438 1102 BVWP: Ortsumgehung	3.800	752 (19,8%)	WB 02KK
736	185	B 410	RP	Von: L 10 Gerolstein Nach: K 172 Zählstelle: 5705 0074 BVWP: Ortsumgehung	3.800	331 (8,7%)	WB 02KK
737	185	B 79	NI	Von: B82 Semmenstedt Nach: L513 Remlingen Zählstelle: 3830 0422 BVWP: Ortsumgehung	3.800	262 (6,9%)	WB 02KK

Nr	Rang	Straße	BL	Infos	DTV	SV (SV%)	BVWP
738	186	B 239	NI	Von: Krs Grenze Nach: L 343 Wagenfeld Zählstelle: 3417 0467 BVWP: Ortsumgehung	3.700	622 (16,8%)	WB 02KK
739	186	B 102	BB	Von: Treuenbrietzen, B 2 Nach: AS Niemege, A 9 Zählstelle: 3942 2010 BVWP: Ortsumgehung	3.700	607 (16,4%)	WB 02KK
740	186	B 103	BB	Von: AS Meyenburg (A 24) Nach: Landesgrenze MV Zählstelle: 2739 2050 BVWP: Ortsumgehung	3.700	540 (14,6%)	WB 02KK
741	186	B 71	NI	Von: Kreisgrenze Nach: Munster Zählstelle: 3027 0423 BVWP: Ortsumgehung	3.700	470 (12,7%)	WB 02KK
742	186	B 197	MV	Von: Friedland AS B 109 Nach: OU Anklam Zählstelle: 2247 1735 BVWP: Ortsumgehung	3.700	340 (9,2%)	WB 02KK
743	186	B 300	BY	Von: Babenhausen Emd. MN 8 Nach: Krumbach Emd. GZ7 Zählstelle: 7728 9153 BVWP: Ortsumgehung	3.700	329 (8,9%)	WB 02KK
744	186	B 96	BB	Von: AS Großräschen, A 13 Nach: Finsterwalde, L 60n, Schacksdorf Zählstelle: 4349 3620 BVWP: Ortsumgehung	3.700	322 (8,7%)	WB 02KK
745	186	B 156	SN	Von: B 156/S 121 Nach: B 156/S 108 Zählstelle: 4653 1103 BVWP: Neubau	3.700	300 (8,1%)	WB 02KK
746	186	B 48	RP	Von: K 30 Nach: K 28 Zählstelle: 6312 0095 BVWP: Ortsumgehung	3.700	222 (6,0%)	WB 02KK
747	186	B 83	HE	Von: OD Deisel/K 71 Nach: OD Helmarshausen, Kreuzung K 72 Zählstelle: 4422 0204 BVWP: Ortsumgehung	3.700	218 (5,9%)	WB 02KK
748	186	B 88	TH	Von: B 247 Ohrdruf Nach: L 1025/L 1028 Zählstelle: 5130 0004 BVWP: Ausbau	3.700	218 (5,9%)	WB 24KK

Nr	Rang	Straße	BL	Infos	DTV	SV (SV%)	BVWP
749	186	B 461	NI	Von: Carolinensiel Nach: Harlesiel Zählstelle: 2212 0462 BVWP: Ortsumgehung	3.700	144 (3,9%)	WB 02KK
750	186	B 11	BY	Von: OA Wallgau N Nach: Einmg St2062, Kochel Zählstelle: 8433 9120 BVWP: Ortsumgehung	3.700	85 (2,3%)	WB 02KK
751	187	B 64	NI	Von: B 3 Nach: K 527 Zählstelle: 4125 0410 BVWP: Ortsumgehung	3.600	814 (22,6%)	WB 02KK
752	187	B 480	NW	Von: B 516 b. Wülffe Nach: L 637, Brilon Zählstelle: 4517 5322 BVWP: Ortsumgehung	3.600	486 (13,5%)	WB 02KK
753	187	B 182	SN	Von: B 182/S 31 Wörblitz Nach: B 182/K 8922 Dommitzsch Zählstelle: 4645 1102 BVWP: Ortsumgehung	3.600	356 (9,9%)	WB 02KK
754	187	B 202	SH	Von: Erfde Nach: Norderstapel Zählstelle: 1621 0107 BVWP: Ortsumgehung	3.600	180 (5,0%)	WB 02KK
755	187	B 454	HE	Von: OE Neustadt Nach: Wiera Zählstelle: 5120 0507 BVWP: Ortsumgehung	3.600	176 (4,9%)	WB 02KK
756	187	B 289	BY	Von: OE Muenchberg Nach: OU Münchberg Zählstelle: 5836 9256 BVWP: Ortsumgehung	3.600	148 (4,1%)	WB 02KK
757	187	B 303	BY	Von: A 7 / L 2433 Nach: L 2290 / Euerbach Zählstelle: 5926 9206 BVWP: Ortsumgehung	3.600	140 (3,9%)	WB 02KK
758	188	B 191	NI	Von: Stöcken (L 254) Nach: Hohenzethen (L 252) Zählstelle: 2930 0454 BVWP: Ortsumgehung	3.500	511 (14,6%)	WB 02KK
759	188	B 110	MV	Von: Knoten L201 Gnoien Nach: Knoten L231 Dargun Zählstelle: 2042 0071 BVWP: Ortsumgehung	3.500	466 (13,3%)	WB 02KK

Nr	Rang	Straße	BL	Infos	DTV	SV (SV%)	BVWP
760	188	B 299	BY	Von: Kastl Nach: AS Amberg-West (A 6) Zählstelle: 6636 9101 BVWP: Ausbau	3.500	382 (10,9%)	WB 24KK
761	188	B 192	MV	Von: Goldberg Abzw, L 17 Nach: Kreuzung B 103-Karow Zählstelle: 2438 0219 BVWP: Ortsumgehung	3.500	364 (10,4%)	WB 02KK
762	188	B 85	TH	Von: K 140 U Nach: L 1062/K 3090 S Zählstelle: 5134 0001 BVWP: Ortsumgehung	3.500	350 (10,0%)	WB 02KK
763	188	B 88	TH	Von: L 2149 Nach: L 1046 Zählstelle: 5230 0003 BVWP: Ortsumgehung	3.500	231 (6,6%)	WB 02KK
764	189	B 412	RP	Von: A 61 AS Niederzissen (32) Nach: Niederzissen Zählstelle: 5509 0507 BVWP: Ortsumgehung	3.400	670 (19,7%)	WB 02KK
765	189	B 14	BY	Von: SULZBACH-ROSENBERG W Nach: HAID (Weigendorf) Zählstelle: 6435 9101 BVWP: Ortsumgehung	3.400	364 (10,7%)	WB 02KK
766	189	B 191	MV	Von: Eldena Kreuzung L 07 Nach: Emd. B 5 Zählstelle: 2734 0125 BVWP: Ortsumgehung	3.400	364 (10,7%)	WB 02KK
767	189	B 109	BB	Von: Prenzlau, B 198 Nach: Landesgrenze MV Zählstelle: 2649 2001 BVWP: Ortsumgehung	3.400	316 (9,3%)	WB 02KK
768	189	B 28	BW	Von: B28/L230 bei Herolstadt Nach: L236 bei Suppingen Zählstelle: 7524 1100 BVWP: Neubau	3.400	296 (8,7%)	WB 02KK
769	189	B 242	NI	Von: Abzweig B 498 Nach: OE Clausthal Zählstelle: 4228 0442 BVWP: Ortsumgehung	3.400	150 (4,4%)	WB 02KK
770	190	B 414	RP	Von: OD Nister-Möhrendorf Nach: Fuchskaute/Landesgrenze HE Zählstelle: 5314 0127 BVWP: Ortsumgehung	3.300	409 (12,4%)	WB 02KK

Nr	Rang	Straße	BL	Infos	DTV	SV (SV%)	BVWP
771	190	B 102	BB	Von: Luckau, B 96 Nach: Dahme, L 70 Zählstelle: 4148 2002 BVWP: Ortsumgehung	3.300	347 (10,5%)	WB 02KK
772	190	B 251	HE	Von: OU Korbach, Sachsenhausen Nach: B 485 Freienhagen Zählstelle: 4720 0402 BVWP: Ortsumgehung	3.300	323 (9,8%)	WB 02KK
773	190	B 84	TH	Von: OL Kieselbach Nach: L 1120 Zählstelle: 5126 8404 BVWP: Ortsumgehung	3.300	284 (8,6%)	WB 02KK
774	190	B 171	SN	Von: B 171/S 215 Nach: B 171/S 214 Zählstelle: 5345 1103 BVWP: Ortsumgehung	3.300	218 (6,6%)	WB 02KK
775	191	B 2	BB	Von: Landesgrenze Nach: Marzahna, L 82 Zählstelle: 4042 2060 BVWP: Ortsumgehung	3.200	522 (16,3%)	WB 02KK
776	191	B 431	SH	Von: St. Magarethen Nach: Glückstadt Zählstelle: 2122 0216 BVWP: Ortsumgehung	3.200	224 (7,0%)	WB 02KK
777	192	B 466	BY	Von: Westheim Nach: Ostheim Zählstelle: 6930 9100 BVWP: Ortsumgehung	3.100	391 (12,6%)	WB 02KK
778	192	B 104	MV	Von: OA Woldegk Nach: OE Strasburg Zählstelle: 2547 1719 BVWP: Ortsumgehung	3.100	319 (10,3%)	WB 02KK
779	192	B 79	NI	Von: K 18 Nach: B82 Semmenstedt Zählstelle: 3930 0423 BVWP: Ortsumgehung	3.100	248 (8,0%)	WB 02KK
780	193	B 79	NI	Von: L622 Roklum Nach: K 18 Zählstelle: 3930 0424 BVWP: Ortsumgehung	3.000	- (-)	WB 02KK
781	193	B 70	NW	Von: L 582 Nach: K 65 Zählstelle: 3809 2318 BVWP: Ortsumgehung	3.000	492 (16,4%)	WB 02KK

Nr	Rang	Straße	BL	Infos	DTV	SV (SV%)	BVWP
782	194	B 70	NW	Von: Bauamtsgrenze Nach: L 582 Zählstelle: 3809 1303 BVWP: Ortsumgehung	2.900	563 (19,4%)	WB 02KK
783	194	B 194	MV	Von: Knotenpunkt B 192 Nach: OE Stavenhagen Zählstelle: 2443 0089 BVWP: Ortsumgehung	2.900	461 (15,9%)	WB 02KK
784	194	B 2	BB	Von: Marzahna, L 82 Nach: Treuenbrietzen, B 102 Zählstelle: 3942 2050 BVWP: Ortsumgehung	2.900	409 (14,1%)	WB 02KK
785	194	B 248	NI	Von: Schaaflhausen (B 248a) Nach: Streetz (B 216) Zählstelle: 2932 0497 BVWP: Ortsumgehung	2.900	403 (13,9%)	WB 02KK
786	195	B 215	NI	Von: K 64 Nach: B 441 OD Leese Zählstelle: 3519 0461 BVWP: Ortsumgehung	2.800	199 (7,1%)	WB 02KK
787	196	B 168	BB	Von: L 34 Nach: Prötzel, L 33 Zählstelle: 3350 3002 BVWP: Ortsumgehung	2.700	270 (10,0%)	WB 02KK
788	196	B 88	TH	Von: Landesgrenze Sachsen-Anhalt Nach: K 2020 V Zählstelle: 4936 0001 BVWP: Ortsumgehung	2.700	197 (7,3%)	WB 02KK
789	196	B 431	SH	Von: St. Margarethen Nach: Brokdorf Zählstelle: 2121 0215 BVWP: Ortsumgehung	2.700	194 (7,2%)	WB 02KK
790	197	B 16	BY	Von: OD Paffenhausen (St 2037) Nach: OD Niederraunau Zählstelle: 7828 9141 BVWP: Ortsumgehung	2.600	307 (11,8%)	WB 02KK
791	197	B 454	HE	Von: L 3158 Nach: L 3157 Zählstelle: 5122 0302 BVWP: Ortsumgehung	2.600	226 (8,7%)	WB 02KK
792	198	B 168	BB	Von: Lieberose, B 320 Nach: L 441 Zählstelle: 4051 2003 BVWP: Ortsumgehung	2.500	343 (13,7%)	WB 02KK

Nr	Rang	Straße	BL	Infos	DTV	SV (SV%)	BVWP
793	198	B 102	BB	Von: Dahme, L 70 Nach: L 714 Zählstelle: 4146 2001 BVWP: Ortsumgehung	2.500	305 (12,2%)	WB 02KK
794	198	B 20	BY	Von: Hochöster Nach: Burghausen-Süd Zählstelle: 7842 9115 BVWP: Ortsumgehung	2.500	210 (8,4%)	WB 02KK
795	198	B 285	BY	Von: L 2288 / Fladungen Nach: L 2289 / Nordheim Zählstelle: 5427 9100 BVWP: Ortsumgehung	2.500	140 (5,6%)	WB 02KK
796	199	B 182	SN	Von: B 182/S 16 Belgern Nach: B 182/S 17 Strehla Zählstelle: 4343 1100 BVWP: Ortsumgehung	2.400	312 (13,0%)	WB 02KK
797	199	B 299	BY	Von: St 2229 Nach: (OA) Schamhaupten Zählstelle: 7035 9100 BVWP: Ortsumgehung	2.400	238 (9,9%)	WB 02KK
798	199	B 102	BB	Von: L 714 Nach: B 101 Zählstelle: 4045 3637 BVWP: Ortsumgehung	2.400	228 (9,5%)	WB 02KK
799	199	B 4	NI	Von: Hohegeiß Nach: Abzweig L 601 Zählstelle: 4329 0407 BVWP: Ortsumgehung	2.400	175 (7,3%)	WB 02KK
800	199	B 102	BB	Von: Rhinow, L 17 Nach: Großderschau, L 14 Zählstelle: 3240 2010 BVWP: Ortsumgehung	2.400	161 (6,7%)	WB 02KK
801	199	B 283	SN	Von: B 169/K 7813 Aue Nach: B 283/S 300 Zählstelle: 5540 1102 BVWP: Ortsumgehung	2.400	113 (4,7%)	WB 02KK
802	200	B 182	SN	Von: B 182/K 8922 Domnitzsch Nach: B 182/S 30 Elsnig Zählstelle: 4545 1100 BVWP: Ortsumgehung	2.300	382 (16,6%)	WB 02KK
803	200	B 85	TH	Von: Landesgrenze Bayern Nach: L 2376 Zählstelle: 5434 0001 BVWP: Ortsumgehung	2.300	294 (12,8%)	WB 02KK

Nr	Rang	Straße	BL	Infos	DTV	SV (SV%)	BVWP
804	200	B 107	SN	Von: B 7/B 107 Rochlitz Nach: B 107/S 44 Zählstelle: 4942 1101 BVWP: Ortsumgehung	2.300	117 (5,1%)	WB 02KK
805	201	B 79	NI	Von: Grenze NI/ST Nach: L622 Roklum Zählstelle: 3930 0425 BVWP: Ortsumgehung	2.200	257 (11,7%)	WB 02KK
806	201	B 110	MV	Von: Amtsgrenze Nach: AS B 109 OU Zählstelle: 2147 0181 BVWP: Ortsumgehung	2.200	257 (11,7%)	WB 02KK
807	201	B 442	NI	Von: B 1 Coppenbrügge Nach: B 217 Hachmühlen Zählstelle: 3823 0482 BVWP: Ortsumgehung	2.200	183 (8,3%)	WB 02KK
808	201	B 265	NW	Von: Hergarten Nach: Gemünd Zählstelle: 5405 2207 BVWP: Ortsumgehung	2.200	134 (6,1%)	WB 02KK
809	201	B 22	BY	Von: Emd. KR. BT 1 (W BUSBACH) Nach: Emd. ST 2186 (W ECKERSDORF) Zählstelle: 6034 9118 BVWP: Ortsumgehung	2.200	114 (5,2%)	WB 02KK
810	201	B 427	RP	Von: L 548 Nach: L 546 Zählstelle: 6914 0143 BVWP: Ortsumgehung	2.200	99 (4,5%)	WB 02KK
811	202	B 168	BB	Von: Prötzel, L 33 Nach: L 23 (Ost) Zählstelle: 3349 3003 BVWP: Ortsumgehung	2.000	202 (10,1%)	WB 02KK
812	202	B 109	BB	Von: B 167 Nach: Zehdenik, L 22 Zählstelle: 3045 3001 BVWP: Ortsumgehung	2.000	44 (2,2%)	WB 02KK
813	203	B 8	RP	Von: Höchstenbach Stich Nach: Hohenborn (Zst. Marceu Denkmal) Zählstelle: 5312 0003 BVWP: Ortsumgehung	1.800	74 (4,1%)	WB 02KK
814	203	B 257	RP	Von: B 267 b. Altenahr Nach: B 257a Zählstelle: 5407 0056 BVWP: Ortsumgehung	1.800	59 (3,3%)	WB 02KK

Nr	Rang	Straße	BL	Infos	DTV	SV (SV%)	BVWP
815	204	B 27	HE	Von: Landesgrenze Bayern Nach: AS B 279 (Döllbach) Zählstelle: 5524 0305 BVWP: Ortsumgehung	1.700	241 (14,2%)	WB 02KK
816	204	B 388	BY	Von: L2130 Wegscheid Nach: Grenze A Zählstelle: 7348 9110 BVWP: Ortsumgehung	1.700	148 (8,7%)	WB 02KK
817	205	B 299	BY	Von: B 22 südl. Erbendorf Nach: NEW 5 in Pressath Zählstelle: 6137 9252 BVWP: Ortsumgehung	1.600	110 (6,9%)	WB 02KK
818	206	B 246	BB	Von: Nunsdorf, L 792 Nach: Trebbin, B 101 Zählstelle: 3745 2010 BVWP: Ortsumgehung	1.500	294 (19,6%)	WB 02KK
819	206	B 171	SN	Von: B 171/S 207 Nach: B 171/S 215 Zählstelle: 5246 1104 BVWP: Ortsumgehung	1.500	171 (11,4%)	WB 02KK
820	207	B 107	BB	Von: Landesgrenze ST Nach: L 831 Zählstelle: 3940 2060 BVWP: Ortsumgehung	1.400	363 (25,9%)	WB 02KK
821	207	B 4	NI	Von: Hohegeiß Nach: Landesgrenze Zählstelle: 4330 9991 BVWP: Ortsumgehung	1.400	125 (8,9%)	WB 02KK
822	208	B 195	MV	Von: Landesgrenze Niedersachsen Nach: Kreuzung B 191-Dömitz Zählstelle: 2833 0077 BVWP: Ortsumgehung	1.300	85 (6,5%)	WB 02KK
823	209	B 215	NI	Von: B 61 Sulingen Nach: K 64 Zählstelle: 3519 0463 BVWP: Ortsumgehung	1.100	265 (24,1%)	WB 02KK
824	210	B 285	BY	Von: Landesgrenze Thüringen Nach: L 2288 / Fladungen Zählstelle: 5426 9100 BVWP: Ortsumgehung	1.000	63 (6,3%)	WB 02KK
825	210	B 85	TH	Von: L 1172 Nach: L 2292 Zählstelle: 4632 0113 BVWP: Ausbau	1.000	28 (2,8%)	WB 24KK

Nr	Rang	Straße	BL	Infos	DTV	SV (SV%)	BVWP
826	211	B 195	MV	Von: OA Dömitz Nach: Landesgrenze Brandenburg Zählstelle: 2833 0083 BVWP: Ortsumgehung	900	86 (9,6%)	WB 02KK

